



УТВЕРЖДЕНО  
решением Совета депутатов  
городского округа Мытищи  
Для Московской области  
От 28.12.2017 г. №36/1

**ГЕНЕРАЛЬНЫЙ ПЛАН  
ГОРОДСКОГО ОКРУГА МЫТИЩИ  
МОСКОВСКОЙ ОБЛАСТИ**

**ПОЛОЖЕНИЕ О ТЕРРИТОРИАЛЬНОМ ПЛАНИРОВАНИИ**

**Москва, 2017**

**ГЕНЕРАЛЬНЫЙ ПЛАН  
ГОРОДСКОГО ОКРУГА МЫТИЩИ  
МОСКОВСКОЙ ОБЛАСТИ**























**ПОЛОЖЕНИЕ О ТЕРРИТОРИАЛЬНОМ ПЛАНИРОВАНИИ**









**Генеральный директор**

**С.В. Маршев**

**Москва, 2017**

### Авторский коллектив

№п./п.	Должность	Ф.И.О.	Подпись
1.	Генеральный директор, кандидат географических наук	Маршев С.В.	
2.	Директор, доктор географических наук	Курбатова А.С.	
3.	Помощник директора	Летуновская Л.С.	
4.	Заместитель генерального директора	Неглядюк О.Ф.	
5.	Начальник отдела гидрогеологических исследований, главный инженер	Белякова Е.М.	
6.	Заместитель начальника отдела экологической реабилитации и рекультивации	Мишина К.Г.	
7.	Ведущий архитектор	Поспелова И.В.	
8.	Ведущий специалист	Купряшин П.А.	
9.	Ведущий специалист	Поспелов А.С.	
10.	Специалист 1-ой категории	Рябинков И.В.	
11.	Главный специалист	Решетина Т.В.	
12.	Руководитель группы инженерного проектирования	Гапонов А.А.	
13.	Инженер	Неглядюк Д.В.	
14.	Инженер	Гудымчук Е.А.	
15.	Начальник отдела градостроительного планирования и аудита территорий, кандидат географических наук	Гриднев Д.З.	
16.	Заместитель начальника отдела градостроительного планирования и аудита территорий	Бурметьева Т.В.	
17.	Ведущий специалист по территориальному планированию	Шулая М.А.	
18.	Главный инженер-картограф	Кузякова А.А.	
19.	Ведущий специалист по территориальному планированию	Шулая И.А.	
20.	Ведущий архитектор	Жмурина К.В.	
21.	Руководитель группы архитекторов	Фефилов Г.В.	
22.	Архитектор	Лавренко З.В.	

23.	Главный специалист по транспорту и УДС	Кантышев И.М.	
24.	Инженер по транспорту	Мартихин А.С.	
25.	Главный специалист	Рахманов Д.Х.	
26.	Главный экономист	Ланцов Д.В.	
27.	Ведущий экономист	Курбатов Р.А.	
28.	Ведущий специалист	Бордунова И.Р.	
29.	Ведущий специалист отдела обработки и выпуска технической документации	Колчаева О.Н.	
30.	Ведущий специалист отдела обработки и выпуска технической документации	Мокеева М.А.	

## ПЕРЕЧЕНЬ МАТЕРИАЛОВ ГЕНЕРАЛЬНОГО ПЛАНА ГОРОДСКОГО ОКРУГА МЫТИЩИ МОСКОВСКОЙ ОБЛАСТИ

№п/п	Наименование тома	Гриф секретности, инвентарный номер	Количество экземпляров
<b>1. Состав материалов утверждаемой части (Положение о территориальном планировании)</b>			
	Пояснительная записка. Табличные материалы. Графические материалы: 1. Карта планируемого размещения объектов местного значения городского округа, М 1:10 000; 2. Карта границ населенных пунктов, входящих в состав городского округа, М 1:10 000; 3. Карта функциональных зон округа, М 1:10 000.		2
<b>2. Состав материалов по обоснованию генерального плана</b>			
	<b>ТОМ I «Планировочная и инженерно-транспортная организация территории»</b> 1. Карта размещения городского округа в устойчивой системе расселения Московской области (без масштаба); 2. Карта использования территории, М 1:10 000; 3. Карта существующих зон с особыми условиями использования территорий, М 1:10 000; 4. Генеральный (проектный) план, М 1:10 000; 5. Карта планируемого развития инженерных коммуникаций и сооружений местного значения в границах округа, М 1:10 000; 6. Карта планируемого развития транспортной инфраструктуры местного значения в границах округа, М 1:10 000; 7. Карта зон с особыми условиями использования территории округа, М 1:10 000; 8. Карта мелиорированных сельскохозяйственных угодий, М 1:10 000.	с.	2  Экз №1 Экз №2
	<b>ТОМ II «Охрана окружающей среды»</b> 1. Карта границ зон негативного воздействия объектов капитального		2

	строительства местного значения, М 1:10 000.		
	<b>ТОМ III «Объекты культурного наследия»</b> 1. Карта границ территорий и зон с особыми условиями использования территории в части объектов культурного наследия (предложения), М 1:10 000.		<b>2</b>
	<b>ТОМ IV «Основные факторы риска возникновения чрезвычайных ситуаций природного и техногенного характера»</b> 1. Карта границ территорий, подверженных риску возникновения чрезвычайных ситуаций природного и техногенного характера, М 1:10 000.	ДСП	Экз №1 Экз №2

## СОДЕРЖАНИЕ

<b>АВТОРСКИЙ КОЛЛЕКТИВ.....</b>	<b>3</b>
<b>ПЕРЕЧЕНЬ МАТЕРИАЛОВ ГЕНЕРАЛЬНОГО ПЛАНА ГОРОДСКОГО ОКРУГА МЫТИЩИ МОСКОВСКОЙ ОБЛАСТИ.....</b>	<b>5</b>
<b>ВВЕДЕНИЕ .....</b>	<b>9</b>
<b>1. ЦЕЛИ И ЗАДАЧИ ТЕРРИТОРИАЛЬНОГО ПЛАНИРОВАНИЯ .....</b>	<b>12</b>
<b>2. ПЛАНИРУЕМОЕ ФУНКЦИОНАЛЬНОЕ ЗОНИРОВАНИЕ. ПАРАМЕТРЫ ФУНКЦИОНАЛЬНЫХ ЗОН .....</b>	<b>13</b>
<b>3. СВЕДЕНИЯ О РАЗМЕЩАЕМЫХ НА ТЕРРИТОРИИ ГОРОДСКОГО ОКРУГА ОБЪЕКТАХ ФЕДЕРАЛЬНОГО И РЕГИОНАЛЬНОГО ЗНАЧЕНИЯ .....</b>	<b>51</b>
<b>4. СВЕДЕНИЯ О ВИДАХ, НАЗНАЧЕНИИ И НАИМЕНОВАНИЯХ ОБЪЕКТОВ МЕСТНОГО ЗНАЧЕНИЯ, ОСНОВНЫЕ ХАРАКТЕРИСТИКИ, ИХ МЕСТОПОЛОЖЕНИЕ. МЕРОПРИЯТИЯ ПО ТЕРРИТОРИАЛЬНОМУ ПЛАНИРОВАНИЮ.....</b>	<b>56</b>
4.1. Мероприятия по установлению границ населённых пунктов и изменению структуры землепользования .....	56
4.2. Мероприятия по развитию жилищного строительства .....	57
4.3. Мероприятия по развитию объектов социальной инфраструктуры .....	59
4.3.1. Создание условий для обеспечения населения городского округа учреждениями образования .....	59
4.3.2. Создание условий для обеспечения жителей городского округа учреждениями здравоохранения и социального обеспечения: .....	64
4.3.3. Создание условий для обеспечения жителей городского округа услугами связи, общественного питания, торговли и бытового обслуживания: .....	66
4.3.4. Создание условий для обеспечения жителей городского округа услугами по организации досуга, учреждений культуры, библиотечного обслуживания:.....	67
4.3.5. Создание условий для развития на территории городского округа массовой физической культуры и спорта, массового отдыха жителей: .....	67
4.3.6. Организация ритуальных услуг и содержание мест захоронения:.....	68
4.3.7. Обеспечение мер пожарной безопасности: .....	68
4.4. Мероприятия по развитию транспортной инфраструктуры .....	69
4.5. Мероприятия по созданию условий для массового отдыха населения .....	71
<b>5. СВОДНЫЕ ТЕХНИКО-ЭКОНОМИЧЕСКИЕ ПОКАЗАТЕЛИ МЕРОПРИЯТИЙ ПО ТЕРРИТОРИАЛЬНОМУ ПЛАНИРОВАНИЮ .....</b>	<b>73</b>
<b>ПРИЛОЖЕНИЕ 1. ПЕРЕЧЕНЬ ЗЕМЕЛЬНЫХ УЧАСТКОВ КАТЕГОРИИ ЗЕМЕЛЬ ПРОМЫШЛЕННОСТИ, ЭНЕРГЕТИКИ, ТРАНСПОРТА, СВЯЗИ, РАДИОВЕЩАНИЯ, ТЕЛЕВИДЕНИЯ, ИНФОРМАТИКИ, ЗЕМЛИ ДЛЯ ОБЕСПЕЧЕНИЯ КОСМИЧЕСКОЙ ДЕЯТЕЛЬНОСТИ, ЗЕМЛИ ОБОРОНЫ, БЕЗОПАСНОСТИ И ЗЕМЛИ ИНОГО СПЕЦИАЛЬНОГО НАЗНАЧЕНИЯ, ЗЕМЛИ СЕЛЬСКОХОЗЯЙСТВЕННОГО НАЗНАЧЕНИЯ, ЗЕМЛИ С НЕУСТАНОВЛЕННОЙ КАТЕГОРИЕЙ, ЗЕМЛИ ОСОБО ОХРАНЯЕМЫХ ТЕРРИТОРИЙ И ОБЪЕКТОВ ДЛЯ ПЕРЕВОДА В ГРАНИЦЫ НАСЕЛЕННЫХ ПУНКТОВ.....</b>	<b>79</b>
<b>ПРИЛОЖЕНИЕ 2. ПЕРЕЧЕНЬ ЗЕМЕЛЬНЫХ УЧАСТКОВ КАТЕГОРИИ ЗЕМЕЛЬ ПРОМЫШЛЕННОСТИ, ЭНЕРГЕТИКИ, ТРАНСПОРТА, СВЯЗИ, РАДИОВЕЩАНИЯ, ТЕЛЕВИДЕНИЯ, ИНФОРМАТИКИ, ЗЕМЛИ ДЛЯ ОБЕСПЕЧЕНИЯ КОСМИЧЕСКОЙ ДЕЯТЕЛЬНОСТИ, ЗЕМЛИ ОБОРОНЫ, БЕЗОПАСНОСТИ И ЗЕМЛИ ИНОГО</b>	

<b>СПЕЦИАЛЬНОГО НАЗНАЧЕНИЯ, ЗЕМЛИ СЕЛЬСКОХОЗЯЙСТВЕННОГО НАЗНАЧЕНИЯ, ЗЕМЛИ С НЕУСТАНОВЛЕННОЙ КАТЕГОРИЕЙ, ЗЕМЛИ ОСОБО ОХРАНЯЕМЫХ ТЕРРИТОРИЙ И ОБЪЕКТОВ ДЛЯ ИСКЛЮЧЕНИЯ ИЗ ГРАНИЦ НАСЕЛЕННЫХ ПУНКТОВ.....</b>	<b>383</b>
<b>ПРИЛОЖЕНИЕ 3. ПЛАН ГРАНИЦ НАСЕЛЕННЫХ ПУНКТОВ .....</b>	<b>388</b>
<b>ПРИЛОЖЕНИЕ 4. РАСЧЕТНЫЕ ПОКАЗАТЕЛИ ЭЛЕКТРИЧЕСКОЙ НАГРУЗКИ И ПОТРЕБЛЕНИЯ ПРИРОДНОГО ГАЗА ОБЪЕКТОВ НОВОГО СТРОИТЕЛЬСТВА .</b>	<b>469</b>



## ВВЕДЕНИЕ

Генеральный план городского округа Мытищи Московской области подготовлен на основании государственного контракта № 3/2016 - ГП от 13.05.2016.

Основанием для разработки Генерального плана городского округа Мытищи является государственная программа Московской области «Архитектура и градостроительство Подмосковья» на 2014-2018 гг.

Генеральный план выполнен по результатам анализа материалов государственной и ведомственной статистики, данных, предоставленных Администрацией городского округа Мытищи по формам, подготовленным институтом, а также по материалам, переданным органами исполнительной власти Российской Федерации и Московской области.

Генеральный план городского округа Мытищи разработан в соответствии с требованиями следующих правовых и нормативных актов:

- Градостроительный кодекс Российской Федерации.
- Водный кодекс Российской Федерации.
- Лесной кодекс Российской Федерации.
- Земельный кодекс Российской Федерации.
- Федеральный закон от 14.03.1995 №33-ФЗ «Об особо охраняемых природных территориях».
- Федеральный закон от 12.01.1996 № 8-ФЗ «О погребении и похоронном деле».
- Федеральный закон от 25.06.2002 № 73-ФЗ «Об объектах культурного наследия (памятниках истории и культуры) народов Российской Федерации».
- Федеральный закон от 05.04.2016 г. № 95-ФЗ «О внесении изменений в Федеральный закон «Об объектах культурного наследия (памятниках истории и культуры) народов Российской Федерации» и статью 15 Федерального закона «О государственном кадастре недвижимости»
- Федеральный закон от 06.10.2003 № 131-ФЗ «Об общих принципах организации местного самоуправления в Российской Федерации».
- Федеральный закон от 27.10.2010 г. № 190-ФЗ «О теплоснабжении».
- Федеральный закон от 07.12.2011 г. №416-ФЗ «О водоснабжении и водоотведении».
- Федеральный закон от 30.03.1999 № 52-ФЗ (ред. от 28.11.2015) «О санитарно-эпидемиологическом благополучии населения».
- Закон Российской Федерации от 21.02.1992 № 2395-1 «О недрах».
- Постановление Правительства РФ от 28.12.2012 № 1463 «О единых государственных системах координат».
- СП 42.13330.2011. Градостроительство. Планировка и застройка городских и сельских поселений. Актуализированная редакция СНиП 2.07.01-89.
- СП 36.13330.2012 «СНиП 2.05.06-85\*. Магистральные трубопроводы».
- Закон Московской области от 21.01.2005 № 26/2005-ОЗ «Об объектах культурного наследия (памятниках истории и культуры) в Московской области».
- Закон Московской области от 16.12.2015 № 227/2015-ОЗ «О границе городского округа Мытищи».
- Закон Московской области от 07.03.2007 № 36/2007-ОЗ «О Генеральном плане развития Московской области».
- Постановление Правительства Российской Федерации от 24.09.2010 № 754 «Об утверждении Правил установления нормативов минимальной обеспеченности населения площадью торговых объектов».

- Постановление Правительства Московской области от 11.07.2007 № 517/23 «Об утверждении Схемы территориального планирования Московской области - основных положений градостроительного развития».
- Постановление Правительства Московской области от 11.02.2009 № 106/5 «Об утверждении Схемы развития и размещения особо охраняемых природных территорий в Московской области».
- Постановление Правительства Московской области от 10.06.2011 г. № 548/21 «Об одобрении проекта Схемы территориального планирования транспортного обслуживания Московской области».
- Постановление Правительства Московской области от 28.04.2012 № 627/16 «Об утверждении инвестиционной программы Московской области «Развитие топливозаправочного комплекса Московской области до 2018 года».
- Постановление Правительства Московской области от 13.08.2013 № 602/31 «Об утверждении государственной программы Московской области «Сельское хозяйство Подмосковья».
- Постановление Правительства Московской области от 26.03.2014 № 194/9 «Об утверждении итогового отчёта о реализации долгосрочной целевой программы Московской области «Разработка Генерального плана развития Московской области на период до 2020 года».
- Постановление Правительства Московской области от 17.08.2015 №713/30 «Об утверждении нормативов градостроительного проектирования Московской области».
- Постановление Главного государственного санитарного врача РФ от 14.03.2002 № 10 «О введении в действие Санитарных правил и норм «Зоны санитарной охраны источников водоснабжения и водопроводов питьевого назначения. СанПиН 2.1.4.1110-02» (с изм. от 25.09.2014).
- Постановление Главного государственного санитарного врача РФ от 11.03.2003 № 13 «О введении в действие санитарно-эпидемиологических правил и нормативов СанПиН 2.4.1201-03 (вместе с СанПиН 2.4.1201-03.2.4 «Гигиена детей и подростков»). Гигиенические требования к устройству, содержанию, оборудованию и режиму работы специализированных учреждений для несовершеннолетних, нуждающихся в социальной реабилитации. Санитарно-эпидемиологические правила и нормативы».
- Постановление Главного государственного санитарного врача Российской Федерации от 25.09.2007 № 74 «О введении в действие новой редакции санитарно-эпидемиологических правил и нормативов СанПин 2.2.1/2.1.1.1200-03 «Санитарно-защитные зоны и санитарная классификация предприятий, сооружений и иных объектов».
- Постановление Главного государственного санитарного врача Российской Федерации от 28.06.2011 № 84 «Об утверждении СанПин 2.1.2882-11 «Гигиенические требования к размещению, устройству и содержанию кладбищ, зданий и сооружений похоронного назначения».
- Приказ Министерства экономического развития Российской Федерации от 07.12.2016 № 793 «Об утверждении Требований к описанию и отображению в документах территориального планирования объектов федерального значения, объектов регионального значения, объектов местного значения».
- Распоряжение Министерства энергетики Московской области от 29.04.2014 №24-Р «О схеме и программе перспективного развития электроэнергетики Московской области на период 2015- 2019 годы».
- Распоряжение Министерства строительного комплекса от 10.01.2000 №1 «О введении в действие территориальных строительных норм Московской области (ТСН ПЗП-99 МО)».
- Генеральная схема газоснабжения Московской области на период до 2030 года, одобренная решением Межведомственной комиссии по вопросам энергообеспечения

Московской области от 14.11.2013 № 11 (направлена в адрес Глав муниципальных районов и городских округов Московской области письмом от 26.12.2013 № 10/11372).

– Постановление правительства Московской области от 20.12.2004 №778/50 «Об утверждении Программы «Развитие газификации в Московской области до 2017 года».

– Постановление Правительства Московской области от 23.08.2013 № 6651/37 Государственная программа Московской области «Архитектура и градостроительство Подмосковья» на 2014- 2018 годы».

– иными федеральными законами и нормативными правовыми актами Российской Федерации, Московской области городского округа Мытищи.

При подготовке Генерального плана городского округа были учтены основные положения:

– Схемы территориального планирования Московской области, утвержденной Постановлением Правительства Московской области от 11.07.2007 № 517/23;

– Схемы территориального планирования транспортного обслуживания Московской области, одобренной постановлением Правительства Московской области от 25.03.2016 № 230/8.

Для разработки Генерального плана использовалась следующая документация:

– ранее разработанный Генеральный план сельского поселения Федоскинское (ГУП «НИИПИ Генплана Москвы», 2011 г.).

– ранее разработанный Генеральный план городского поселения Пироговский (ГУП «НИИПИ Генплана Москвы», 2007 г.).

– ранее разработанный Генеральный план городского поселения Мытищи (НПИПП «ЭНКО», 2011 г.).

– При подготовке Генерального плана были учтены муниципальные программы городского округа Мытищи:

– - Улучшение жилищных условий семей, имеющих семь и более детей в городском поселении Мытищи на 2015-2017 годы

– - «Развитие физической культуры и спорта на территории городского поселения Мытищи в 2015-2019 годах»

– - «Предпринимательство городского поселения Мытищи на период 2015-2019 г.г.»

– - «Обеспечение жильем молодых семей в городском поселении Мытищи на 2015-2019 годы»

– - «Развитие сферы культуры на территории городского поселения Мытищи в 2015-2019 годах»

– - «Безопасность городского поселения Мытищи в период 2014-2018 г.г.»

– - «Эффективная власть городского поселения Мытищи на период 2014-2018 г.г.»

– - «Развитие и функционирование дорожно-транспортного комплекса городского поселения Мытищи в 2014-2018 годах»

– - «Содержание и развитие жилищно-коммунального хозяйства городского поселения Мытищи в 2014-2018 годах»

– - «Энергосбережение и повышение энергетической эффективности на территории городского поселения Мытищи в период 2010-2020 г.г.»

Содержание Генерального плана определено Техническим заданием, утвержденным Главным управлением архитектуры и градостроительства Московской области.

Генеральный план городского округа Мытищи, в соответствии с Законом Московской области от 07.03.2007 № 36/2007-03 «О Генеральном плане развития Московской области», разрабатывается на расчетный период до 2037 года, с выделением первой очереди – 2022 г.

## 1. ЦЕЛИ И ЗАДАЧИ ТЕРРИТОРИАЛЬНОГО ПЛАНИРОВАНИЯ

Генеральный план – один из видов градостроительной документации по территориальному планированию, определяющий градостроительную стратегию и условия формирования среды жизнедеятельности населения. В соответствии с Градостроительным Кодексом РФ, этот документ устанавливает границы населенных пунктов, функциональное назначение, параметры и границы функциональных зон и размещение в них объектов местного значения.

Генеральный план городского округа Мытищи разрабатывается:

- в качестве документа, направленного на создание условий для устойчивого развития его территорий<sup>1</sup> на расчетный срок – до 2037 года;
- исходя из совокупности социальных, экономических, экологических и иных факторов в целях обеспечения устойчивого развития территорий, развития социальной, инженерной, транспортной инфраструктур, обеспечения учета интересов граждан и их объединений, а также интересов других муниципальных образований Московской области, имеющих общую границу с городским округом Мытищи.

Целью генерального плана является определение параметров согласованного развития транспортной, инженерной и социальной инфраструктур, роста населения и числа мест приложения труда, объектов коммунально-бытового и ритуального назначения, развития инфраструктуры рекреации (отдыха, спорта, озеленения городских территорий), обеспечивающего учёт интересов граждан и их объединений на основе стратегий, прогнозов и программ социально-экономического и градостроительного развития Московской области.

Основные задачи генерального плана:

- определение функциональных зон городского округа и параметров функциональных зон;
- определение территорий планируемого размещения объектов местного значения городского округа;
- определение зон с особыми условиями использования территорий городского округа;
- определение границ населённых пунктов, входящих в состав городского округа с указанием перечня координат поворотных точек, а также перечня включаемых и исключаемых из границ населённых пунктов земельных участков, с указанием категорий земель, к которым планируется отнести эти земельные участки;
- определение перечня и характеристики основных факторов риска возникновения чрезвычайных ситуаций природного и техногенного характера, а также соответствующих территорий городского округа;
- определение основных мероприятий по сохранению объектов культурного наследия федерального, регионального и местного значения;
- разработка предложений по формированию системы общественных пространств в городском округе, включая архитектурно-градостроительное оформление пешеходных зон и улиц.

---

<sup>1</sup> Устойчивое развитие – одна из глобальных идей современности (буквальный перевод английского термина Sustainable Development – «жизнеподдерживающее развитие»). Суть понятия выражается формулой: «человечество должно удовлетворять свои нужды сегодня так, чтобы не лишить последующие поколения возможности удовлетворять их нужды».

## 2. ПЛАНИРУЕМОЕ ФУНКЦИОНАЛЬНОЕ ЗОНИРОВАНИЕ. ПАРАМЕТРЫ ФУНКЦИОНАЛЬНЫХ ЗОН

Зонирование территории городского округа Мытищи первого уровня<sup>2</sup> осуществляется для регулирования ее использования и застройки применительно к каждому земельному участку и объекту недвижимости, расположенным в этих зонах в целях создания комфортной и безопасной среды проживания.

Схема планируемого функционального зонирования территории городского округа Мытищи определяет виды и устанавливает ограничения использования территорий. Определенные в Генеральном плане зоны различного функционального назначения и ограничения на использование территорий указанных зон являются основой для разработки правил землепользования и застройки<sup>3</sup>, устанавливающих территориальные зоны и градостроительные регламенты для каждой из территориальных зон.

Границы функциональных зон<sup>4</sup> определены с учетом границ городского округа, естественных границ природных объектов и границ земельных участков. Территории общего пользования, занятые улицами, проездами, участками коммунального назначения, и др. входят в состав различных функциональных зон и отдельно не выделяются.

На карте функциональных зон городского округа Мытищи установлены следующие функциональные зоны:

**Таблица 2.1.** Перечень функциональных зон

Наименование функциональной зоны	Условное обозначение зоны
Зона застройки многоквартирными жилыми домами	<b>Ж1</b>
Зона смешанной жилой застройки	<b>Ж1-1</b>
Зона застройки индивидуальными и блокированными жилыми домами	<b>Ж2</b>
Зона смешанной малоэтажной жилой застройки	<b>Ж3</b>
Многофункциональная общественно-деловая зона	<b>О1</b>
Зона специализированной общественной застройки (зона размещения объектов социального, бытового, образовательного, культурного и религиозного назначения)	<b>О2</b>
Общественно-производственная зона	<b>О3</b>
Общественно-рекреационная зона	<b>О5</b>
Зона многофункциональной смешанной застройки	<b>М</b>
Производственная зона	<b>П</b>
Зона объектов коммунального назначения	<b>К</b>
Зона сельскохозяйственных угодий	<b>СХ1</b>
Зона, предназначенная для ведения садоводства и дачного хозяйства	<b>СХ2</b>
Зона объектов сельскохозяйственного производства	<b>СХ3</b>
Зона озелененных и благоустроенных территорий	<b>Р1</b>
Зона лесопарков и иных природных ландшафтов	<b>Р2</b>
Зона лесов	<b>Р3</b>

<sup>2</sup> Уровень Генерального плана

<sup>3</sup> Уровень зонирования второго порядка – Правила землепользования и застройки

<sup>4</sup> Функциональные зоны – зоны, для которых документами территориального планирования определены границы и функциональное назначение (ГК РФ ст.1)

Наименование функциональной зоны	Условное обозначение зоны
Зона объектов физической культуры и массового спорта	<b>P4</b>
Зона объектов отдыха и туризма	<b>P5</b>
Рекреационно-жилая зона	<b>P7</b>
Зона кладбищ	<b>СП1</b>
Зона объектов обработки, утилизации, обезвреживания, размещения твердых коммунальных отходов	<b>СП3</b>
Зона озеленения специального назначения	<b>СП4</b>
Иная зона специального назначения	<b>СП5</b>
Зона объектов автомобильного транспорта	<b>T1</b>
Зона объектов железнодорожного транспорта	<b>T2</b>
Зона водных объектов	<b>B</b>

### Зона многоквартирной жилой застройки (Ж1)

Функциональная зона предназначена для застройки многоквартирными жилыми домами (с возможностью сохранения существующего индивидуального жилого фонда), а также размещения необходимых объектов социального обслуживания.

В зоне допускается размещение отдельно стоящих, встроенных или пристроенных объектов социального и коммунально-бытового назначения, объектов здравоохранения, объектов дошкольного, начального общего и среднего (полного) общего образования, культовых зданий, спортивных объектов, озелененных территорий общего пользования, стоянок автомобильного транспорта, гаражей, объектов, связанных с проживанием граждан и не оказывающих негативного воздействия.

В соответствии со строительными нормативами, действующими на территории Московской области (ТСН ПЗП-99 МО), в пределах жилой зоны допускается размещение отдельных объектов общественно-делового и коммунального назначения с площадью участка не более 0,5 га, а также мини-производств при соблюдении действующих санитарных правил и норм.

Участки застройки многоквартирными жилыми домами и объектов ее обслуживания занимают большую часть площади территории зоны. Участки с другими видами разрешенного использования могут находиться в ее границах при условии соблюдения действующих норм и правил и занимать меньшую площадь территории зоны.

Предлагаемыми Генеральным планом мероприятиями по обеспечению благоприятной акустической обстановки на рассматриваемой территории являются:

- внедрение мероприятий по ограничению шума: установка звукоизоляционных окон, строительство с использованием шумозащитных блок-секций; установка звукоизоляционных экранов или сплошных заборов вдоль дорог;
- разработка инженерно-технических мер по защите возводимых зданий и сооружений от вибрационного воздействия железнодорожного транспорта. Применение специальных противовибрационных фундаментов;
- сохранение и создание озеленённых защитных полос вдоль автомобильных дорог и железнодорожных путей;
- к мероприятиям по ограничению шума, излучаемого автомобильным транспортом, также можно отнести снижение скорости движения автотранспорта на улицах;
- для создания акустического комфорта на территории, прилегающей к промышленным предприятиям, необходима модернизация оборудования, внедрение эколого-ориентированных технологий производства и частичная или полная реконструкция вентиляционных систем и ограждающих конструкций

цехов и производственных зданий. Помимо реализации шумозащитных мероприятий на предприятиях необходима планировочная организация территорий санитарно защитных зон – устройство зеленых зон, выполняющих роль буфера между промышленными и селитебными территориями.

В целях обеспечения благоприятной экологической обстановки по состоянию атмосферного воздуха рекомендуются следующие мероприятия:

- внедрение на предприятиях более совершенных и безопасных технологических процессов, уменьшающих выделение в атмосферу вредных веществ;
- организация системы мониторинга за состоянием атмосферного воздуха;
- вновь возводимая застройка должна выполняться с требованиями к благоустройству и озеленению;
- сохранение и организация защитных полос озеленения вдоль автодорог.

С целью обеспечения благоприятных условий проживания населения на территории городского округа предусматривается:

- разработка и реализация проектов обоснования санитарно-защитных зон для всех действующих и проектируемых производственных и коммунальных предприятий независимо от того, являются ли они собственниками земли или арендаторами территорий и зданий, в соответствии с СанПиН 2.2.1/2.1.1.1200-03 (в том числе проектов сокращения санитарно-защитных зон);
- при новом строительстве потребуется корректировка проектов организации (сокращения) СЗЗ отдельных предприятий.

Границы и параметры функциональных зон должны применяться с учетом требований СП 2.1.4.2625-10 «Зоны санитарной охраны источников питьевого водоснабжения г. Москвы» (утв. постановлением Главного государственного санитарного врача РФ от 30.04.2010 № 45) и других нормативных правовых актов по установлению зон санитарной охраны источников питьевого водоснабжения.

#### Зона смешанной жилой застройки (Ж1-1)

Функциональная зона предназначена для застройки многоквартирными жилыми домами (до 9-ти этажей включительно), индивидуальными и блокированными жилыми домами (до 3-х этажей включительно), а также объектами социального, бытового, образовательного, культурного и общественно-делового назначения.

Границы и параметры функциональных зон должны применяться с учетом требований СП 2.1.4.2625-10 «Зоны санитарной охраны источников питьевого водоснабжения г. Москвы» (утв. постановлением Главного государственного санитарного врача РФ от 30.04.2010 № 45) и других нормативных правовых актов по установлению зон санитарной охраны источников питьевого водоснабжения.

#### Зона застройки индивидуальными и блокированными жилыми домами (Ж2)

Территория зоны предназначена для формирования жилых районов низкой плотности застройки (отдельно стоящих и блокированных жилых домов этажностью не выше 3 этажей с земельными участками) с обязательным размещением объектов социальной инфраструктуры, спортивных объектов, озелененных территорий общего пользования, объекты транспортной инфраструктуры, стоянок автомобильного транспорта необходимых для обслуживания населения. Допускается использовать недостающие объекты обслуживания в прилегающих существующих или проектируемых общественных центрах.

Участки застройки индивидуальными жилыми домами и объектов ее обслуживания занимают большую площадь территории зоны. Участки с другими видами разрешенного

использования могут находиться в ее границах при условии соблюдения действующих норм и правил и занимать меньшую площади территории зоны.

Границы и параметры функциональных зон должны применяться с учетом требований СП 2.1.4.2625-10 «Зоны санитарной охраны источников питьевого водоснабжения г. Москвы» (утв. постановлением Главного государственного санитарного врача РФ от 30.04.2010 № 45) и других нормативных правовых актов по установлению зон санитарной охраны источников питьевого водоснабжения.

#### Зона смешанной малоэтажной застройки (ЖЗ)

Территория зоны предназначена для формирования жилых районов смешанной застройки (отдельно стоящих и блокированных жилых домов этажностью не выше 3 этажей с земельными участками) и многоквартирной малоэтажной жилой застройки, с размещением объектов обслуживания жилой застройки.

Границы и параметры функциональных зон должны применяться с учетом требований СП 2.1.4.2625-10 «Зоны санитарной охраны источников питьевого водоснабжения г. Москвы» (утв. постановлением Главного государственного санитарного врача РФ от 30.04.2010 № 45) и других нормативных правовых актов по установлению зон санитарной охраны источников питьевого водоснабжения.

#### Многофункциональная общественно-деловая зона (О1)

Территория зоны предназначена для размещения:

- объектов делового, финансового назначения, оптовой и розничной торговли, общественного питания, бытового обслуживания, амбулаторного ветеринарного обслуживания, культурного развития, религиозного использования;
- объектов транспортной инфраструктуры (стоянки автомобильного транспорта);
- объектов коммунального и производственного назначения;
- озелененных территорий общего использования.

Границы и параметры функциональных зон должны применяться с учетом требований СП 2.1.4.2625-10 «Зоны санитарной охраны источников питьевого водоснабжения г. Москвы» (утв. постановлением Главного государственного санитарного врача РФ от 30.04.2010 № 45) и других нормативных правовых актов по установлению зон санитарной охраны источников питьевого водоснабжения.

#### Зона специализированной общественной застройки (зона размещения объектов социального, бытового, образовательного, культурного и религиозного назначения) (О2)

В составе данной зоны располагаются:

- отдельно стоящие объекты социального и культурно-бытового обслуживания населения – объекты высшего, среднего, дошкольного, школьного и дополнительного образования, досуговые учреждения, библиотеки, больничные и амбулаторно-поликлинические учреждения, объекты спорта, объекты культуры, религиозно-культурные объекты, объекты административно-хозяйственного управления, а также исторические объекты;
- объектов транспортной инфраструктуры (стоянки автомобильного транспорта);
- озелененных территорий общего использования.

Границы и параметры функциональных зон должны применяться с учетом требований СП 2.1.4.2625-10 «Зоны санитарной охраны источников питьевого



водоснабжения г. Москвы» (утв. постановлением Главного государственного санитарного врача РФ от 30.04.2010 № 45) и других нормативных правовых актов по установлению зон санитарной охраны источников питьевого водоснабжения.

#### Общественно-производственная зона (ОЗ)

Зона предназначена для размещения объектов общественного коммерческого и производственного назначения, а именно: объектов общественного использования и коммерческого назначения, объектов производственной и коммунальной застройки, участки с другими видами разрешенного использования могут находиться в ее границах при условии соблюдения действующих норм и правил и занимать меньшую часть площади зоны.

Границы и параметры функциональных зон должны применяться с учетом требований СП 2.1.4.2625-10 «Зоны санитарной охраны источников питьевого водоснабжения г. Москвы» (утв. постановлением Главного государственного санитарного врача РФ от 30.04.2010 № 45) и других нормативных правовых актов по установлению зон санитарной охраны источников питьевого водоснабжения.

#### Зона многофункциональной смешанной застройки (М)

Территория зоны предназначена для размещения объектов различного функционального назначения, при этом объекты жилой, общественной и деловой застройки могут находиться исключительно в границах населённых пунктов, объекты производственной и коммунальной застройки могут размещаться в данной зоне при условии соблюдения действующих норм и правил; объекты с другими функциями могут находиться в границах зоны при условии соблюдения действующих норм и правил.

Границы и параметры функциональных зон должны применяться с учетом требований СП 2.1.4.2625-10 «Зоны санитарной охраны источников питьевого водоснабжения г. Москвы» (утв. постановлением Главного государственного санитарного врача РФ от 30.04.2010 № 45) и других нормативных правовых актов по установлению зон санитарной охраны источников питьевого водоснабжения.

#### Общественно-рекреационная зона (О5)

В составе данной зоны размещаются объекты капитального строительства, предназначенные для удовлетворения бытовых, социальных и духовных потребностей (объекты коммунального, социального, бытового, амбулаторного ветеринарного обслуживания, среднего и высшего профессионального образования, культурного развития, религиозного использования, делового управления, общественного управления, объекты обеспечения научной деятельности, деятельности в области гидрометеорологии и смежных с ней областях), объекты капитального строительства в целях извлечения прибыли (на основании торговой, банковской и иной предпринимательской деятельности).

Также в данной зоне размещаются территории озеленения общего пользования, иные объекты, связанные с обеспечением жизнедеятельности населения, территории объектов культурного наследия и реализации историко-культурной деятельности, культовыми объектами.

Участки размещения объектов иного назначения могут размещаться в её границах при условии соблюдения действующих норм и правил и занимать меньшую часть площади территории зоны.

Границы и параметры функциональных зон должны применяться с учетом требований СП 2.1.4.2625-10 «Зоны санитарной охраны источников питьевого водоснабжения г. Москвы» (утв. постановлением Главного государственного санитарного врача РФ от 30.04.2010 № 45) и других нормативных правовых актов по установлению зон санитарной охраны источников питьевого водоснабжения.

#### Производственная зона (П)

Территория зоны предназначена для размещения промышленных, коммунально-складских, транспортного обслуживания и иных производств и объектов, обеспечивающих их функционирование, а также для определения и размещения организованных санитарно-защитных зон этих объектов в соответствии с требованиями технических регламентов. Благоустройство территории производственных зон и их санитарно-защитных зон осуществляется за счет собственников производственных объектов.

Границы и параметры функциональных зон должны применяться с учетом требований СП 2.1.4.2625-10 «Зоны санитарной охраны источников питьевого водоснабжения г. Москвы» (утв. постановлением Главного государственного санитарного врача РФ от 30.04.2010 № 45) и других нормативных правовых актов по установлению зон санитарной охраны источников питьевого водоснабжения.

#### Зона объектов коммунального назначения (К)

Территория зоны предназначена для размещения объектов коммунального обслуживания (котельных, водозаборов, очистных сооружений, насосных станций, электроподстанций), складских объектов, стоянок и гаражей, объектов обслуживания автотранспорта.

Границы и параметры функциональных зон должны применяться с учетом требований СП 2.1.4.2625-10 «Зоны санитарной охраны источников питьевого водоснабжения г. Москвы» (утв. постановлением Главного государственного санитарного врача РФ от 30.04.2010 № 45) и других нормативных правовых актов по установлению зон санитарной охраны источников питьевого водоснабжения.

#### Зона сельскохозяйственных угодий (СХ1)

Включает территории земель сельскохозяйственного назначения, в т.ч. пашни, сенокосы, пастбища, залежи, земли, занятые многолетними насаждениями и садами.

Границы и параметры функциональных зон должны применяться с учетом требований СП 2.1.4.2625-10 «Зоны санитарной охраны источников питьевого водоснабжения г. Москвы» (утв. постановлением Главного государственного санитарного врача РФ от 30.04.2010 № 45) и других нормативных правовых актов по установлению зон санитарной охраны источников питьевого водоснабжения.

#### Зона, предназначенная для ведения садоводства и дачного хозяйства (СХ2)

Включает территории садовых некоммерческих товариществ и дачных хозяйств граждан, а также территории для ведения огородничества. Размещение жилого дачного дома (не предназначенного для раздела на квартиры, пригодного для отдыха и проживания, высотой не выше 3 надземных этажей).

Границы и параметры функциональных зон должны применяться с учетом требований СП 2.1.4.2625-10 «Зоны санитарной охраны источников питьевого водоснабжения г. Москвы» (утв. постановлением Главного государственного санитарного врача РФ от 30.04.2010 № 45) и других нормативных правовых актов по установлению зон санитарной охраны источников питьевого водоснабжения.

#### Зона объектов сельскохозяйственного производства (СХЗ)

Включает территории объектов сельскохозяйственного назначения, выращивания сельскохозяйственных культур, производства продукции животноводства, хранения и переработки сельхозпродукции.

Границы и параметры функциональных зон должны применяться с учетом требований СП 2.1.4.2625-10 «Зоны санитарной охраны источников питьевого водоснабжения г. Москвы» (утв. постановлением Главного государственного санитарного врача РФ от 30.04.2010 № 45) и других нормативных правовых актов по установлению зон санитарной охраны источников питьевого водоснабжения.

#### Зона озелененных и благоустроенных территорий (P1)

Территория зоны предназначена для организации мест массового отдыха населения и включают в себя скверы, парки, сады, водоемы, пляжи и иные объекты, формирующие систему озелененных территорий общего пользования.

На озелененных территориях общего пользования допускается строительство новых и расширение действующих объектов, связанных с рекреационной деятельностью, их функционированием, эксплуатацией и обслуживанием отдыхающих, а также автомобильных дорог и объектов инженерной инфраструктуры и коммуникаций.

Границы и параметры функциональных зон должны применяться с учетом требований СП 2.1.4.2625-10 «Зоны санитарной охраны источников питьевого водоснабжения г. Москвы» (утв. постановлением Главного государственного санитарного врача РФ от 30.04.2010 № 45) и других нормативных правовых актов по установлению зон санитарной охраны источников питьевого водоснабжения.

#### Зона лесопарков и иных природных ландшафтов (P2)

Территория зоны занимают природные комплексы сохранившихся естественных ландшафтов с возможной незначительной степенью окультуренности и благоустройства. Преимущественно она развита в долинах рек и в прибрежных зонах водоёмов.

Основная функция этих территорий – обеспечение условий для неорганизованного (самостоятельного) отдыха населения.

Границы и параметры функциональных зон должны применяться с учетом требований СП 2.1.4.2625-10 «Зоны санитарной охраны источников питьевого водоснабжения г. Москвы» (утв. постановлением Главного государственного санитарного врача РФ от 30.04.2010 № 45) и других нормативных правовых актов по установлению зон санитарной охраны источников питьевого водоснабжения.

### Зона лесов (P3)

Выделенную зону составляют леса государственного лесного фонда. В пределах зоны лесов возможна организация природоохранной и рекреационной деятельности, внедрение элементов благоустройства. Запрещается размещение объектов капитального строительства.

Границы и параметры функциональных зон должны применяться с учетом требований СП 2.1.4.2625-10 «Зоны санитарной охраны источников питьевого водоснабжения г. Москвы» (утв. постановлением Главного государственного санитарного врача РФ от 30.04.2010 № 45) и других нормативных правовых актов по установлению зон санитарной охраны источников питьевого водоснабжения.

### Зона объектов физической культуры и массового спорта (P4)

Территория зоны предназначена для размещения объектов для занятий физической культурой и спортом.

Зона включает в себя участки размещения объектов для занятий физической культурой и спортом, а также объектов, обеспечивающих их функционирование.

Границы и параметры функциональных зон должны применяться с учетом требований СП 2.1.4.2625-10 «Зоны санитарной охраны источников питьевого водоснабжения г. Москвы» (утв. постановлением Главного государственного санитарного врача РФ от 30.04.2010 № 45) и других нормативных правовых актов по установлению зон санитарной охраны источников питьевого водоснабжения.

### Зона объектов отдыха и туризма (P5)

Территория зоны предназначена для размещения объектов организованного отдыха (в том числе спортивных, тематических, детских лагерей) с возможностью временного проживания, участков курортной и санаторной деятельности и объектов, обеспечивающих их функционирование.

Границы и параметры функциональных зон должны применяться с учетом требований СП 2.1.4.2625-10 «Зоны санитарной охраны источников питьевого водоснабжения г. Москвы» (утв. постановлением Главного государственного санитарного врача РФ от 30.04.2010 № 45) и других нормативных правовых актов по установлению зон санитарной охраны источников питьевого водоснабжения.

### Рекреационно-жилая зона (P7)

Зона предназначена для размещения объектов жилого назначения, как индивидуального, так и блокированного и многоквартирного, с большим процентом озеленения и благоустройства территории.

Границы и параметры функциональных зон должны применяться с учетом требований СП 2.1.4.2625-10 «Зоны санитарной охраны источников питьевого водоснабжения г. Москвы» (утв. постановлением Главного государственного санитарного врача РФ от 30.04.2010 № 45) и других нормативных правовых актов по установлению зон санитарной охраны источников питьевого водоснабжения.

### Зона кладбищ (СП1)

Территория зоны предназначена для размещения объектов ритуальной деятельности (кладбищ и соответствующих культовых сооружений).

Границы и параметры функциональных зон должны применяться с учетом требований СП 2.1.4.2625-10 «Зоны санитарной охраны источников питьевого водоснабжения г. Москвы» (утв. постановлением Главного государственного санитарного врача РФ от 30.04.2010 № 45) и других нормативных правовых актов по установлению зон санитарной охраны источников питьевого водоснабжения.

### Зона объектов обработки, утилизации, обезвреживания, размещения твёрдых коммунальных отходов (СП3)

В зоне размещаются свалки и полигоны ТКО, мусороперерабатывающие заводы и мусоросортировочные комплексы.

Границы и параметры функциональных зон должны применяться с учетом требований СП 2.1.4.2625-10 «Зоны санитарной охраны источников питьевого водоснабжения г. Москвы» (утв. постановлением Главного государственного санитарного врача РФ от 30.04.2010 № 45) и других нормативных правовых актов по установлению зон санитарной охраны источников питьевого водоснабжения.

### Зона озеленения специального назначения (СП4)

Территория данной зоны не застроена и занята зелеными насаждениями, выполняющими средозащитную роль в санитарно-защитных зонах предприятий, либо вокруг источников питьевого водоснабжения (в зонах первого пояса охраны).

Границы и параметры функциональных зон должны применяться с учетом требований СП 2.1.4.2625-10 «Зоны санитарной охраны источников питьевого водоснабжения г. Москвы» (утв. постановлением Главного государственного санитарного врача РФ от 30.04.2010 № 45) и других нормативных правовых актов по установлению зон санитарной охраны источников питьевого водоснабжения.

### Зона специального назначения (СП5)

Территория зоны предназначена для размещения объектов обеспечения обороны и безопасности, обеспечения вооруженных сил, охраны Государственной границы РФ, обеспечения внутреннего правопорядка, деятельности по исполнению наказаний.

Границы и параметры функциональных зон должны применяться с учетом требований СП 2.1.4.2625-10 «Зоны санитарной охраны источников питьевого водоснабжения г. Москвы» (утв. постановлением Главного государственного санитарного врача РФ от 30.04.2010 № 45) и других нормативных правовых актов по установлению зон санитарной охраны источников питьевого водоснабжения.

### Зона объектов автомобильного транспорта (Т1)

В состав зоны могут входить автомобильные дороги федерального и регионального значения (включая отводы земельных участков) и технически связанные с ними сооружения, объекты, предназначенные для обслуживания пассажиров, обеспечивающие работу транспортных средств, объекты размещения постов органов внутренних дел, ответственных

за безопасность дорожного движения, стоянки автотранспорта и депо маршрутного автотранспорта, составляющие единую систему транспортного обеспечения; улицы местного значения, внутриквартальные проезды и проезды для специального транспорта отдельно не выделяются и входят в иные функциональные зоны. Участки объектов автомобильного транспорта могут включаться в другие функциональные зоны и не выделяться в отдельную функциональную зону.

Границы и параметры функциональных зон должны применяться с учетом требований СП 2.1.4.2625-10 «Зоны санитарной охраны источников питьевого водоснабжения г. Москвы» (утв. постановлением Главного государственного санитарного врача РФ от 30.04.2010 № 45) и других нормативных правовых актов по установлению зон санитарной охраны источников питьевого водоснабжения.

#### Зона объектов железнодорожного транспорта (Т2)

В данную зону входят территории железнодорожного транспорта и его инфраструктуры.

Границы и параметры функциональных зон должны применяться с учетом требований СП 2.1.4.2625-10 «Зоны санитарной охраны источников питьевого водоснабжения г. Москвы» (утв. постановлением Главного государственного санитарного врача РФ от 30.04.2010 № 45) и других нормативных правовых актов по установлению зон санитарной охраны источников питьевого водоснабжения.

#### Зона водных объектов (В)

Данная зона включает в себя территории общего пользования водными объектами, территории гидротехнических сооружений.

На территории городского округа Мытищи реконструируемые территории составляют 35%.

Баланс функционального использования территории городского округа Мытищи составлен на основе «Карты функциональных зон», разработанных в составе картографических материалов Генерального плана.

Определенные в Генеральном плане зоны различного функционального являются основой для разработки правил землепользования и застройки<sup>5</sup>, устанавливающих территориальные зоны и их градостроительные регламенты.

---

<sup>5</sup> Уровня зонирования второго порядка – Правила землепользования и застройки

**Таблица 2.2. Параметры развития функциональных зон**

Местоположение	Индекс зоны	Площадь зоны, га	Статус зоны	Параметры объектов местного значения*			
				Тип объекта	Уровень объекта	Статус объекта	Мощность
Г. Мытищи	Ж1	4,89	проектируемый	Гаражи	местный	проектируемый	-
				Детский сад	местный	проектируемый	115
Г. Мытищи	Ж1	0,19	проектируемый	Гаражи	местный	проектируемый	-
Г. Мытищи	Ж1	13,36	проектируемый	Гаражи	местный	проектируемый	-
Г. Мытищи ООО "Загородная усадьба", мкр.16	Ж1	24,9	проектируемый	Общественная библиотека	местный	проектируемый	30
				Физкультурно-спортивный комплекс, ФОК, спортивный зал	местный	проектируемый	4392
				Поликлиника	местный	проектируемый	430
				Учреждение дополнительного образования	местный	проектируемый	600
Г. Мытищи	Ж1	1,6	проектируемый	-	-	-	-
Г. Мытищи ЗАО «Инвест-строй», мкр.30	Ж1	5,85	проектируемый	Поликлиника	местный	проектируемый	198
				Кабинет врача общей практики	местный	проектируемый	41
				Детский сад	местный	проектируемый	60
Г. Мытищи	Ж1	0,6	проектируемый	-	-	-	-
Г. Мытищи	Ж1	3,5	реконструируемый	-	-	-	-

Местоположение	Индекс зоны	Площадь зоны, га	Статус зоны	Параметры объектов местного значения*			
				Тип объекта	Уровень объекта	Статус объекта	Мощность
Г. Мытищи ООО "Аспект", мкр 22	Ж1	5,05	проектируемый	Гаражи	местный	проектируемый	
				Поликлиника	местный	проектируемый	240
				Общественная библиотека	местный	проектируемый	33
Г. Мытищи	Ж1	2,32	проектируемый	-	-	-	-
Г. Мытищи ООО "ИНВЕСТ-СТРОЙ" мкр 36, 36А, 37	Ж1	3,76	реконструируемый	-	-	-	-
Г. Мытищи ООО "Мытищинская строительная компания", мкр 29	Ж1	19,2	проектируемый	Детский сад	местный	проектируемый	160
				Физкультурно-спортивный комплекс, ФОК, спортивный зал	местный	проектируемый	300
				Поликлиника	местный	проектируемый	300
Д. Аксаково ООО "Е-инвест"	Ж1	5,57	проектируемый	Общественная библиотека	местный	проектируемый	30
				Гаражи	местный	проектируемый	-
П. Нагорное	Ж1	3,1	проектируемый	-	-	-	-
С. Марфино	Ж1	4,7	проектируемый	-	-	-	-
Г. Мытищи	Ж1	11,52	проектируемый	Среднее общеобразовательное учреждение	местный	проектируемый	1100
Г. Мытищи	Ж1	1,52	реконструируемый	Среднее общеобразовательное учреждение	местный	проектируемый	297
Д. Ховрино ООО "АККОЛАДА ЛЭНД"	Ж1	12,48	проектируемый	Поликлиника	местный	проектируемый	81
				Среднее общеобразовательное учреждение	местный	проектируемый	500
				Детский сад	местный	проектируемый	24
Г. Мытищи	Ж1	3,9	реконструируемый		местный	реконструируемый	-



Местоположение	Индекс зоны	Площадь зоны, га	Статус зоны	Параметры объектов местного значения*			
				Тип объекта	Уровень объекта	Статус объекта	Мощность
Г. Мытищи ООО "ИНВЕСТ-СТРОЙ" мкр 36, 36А, 37	Ж1	1,74	реконструируемый	-	-	-	-
Д. Сухарево	Ж1	24,89	проектируемый	-	-	-	-
Д. Сухарево	Ж1	5,1	проектируемый	-	-	-	-
Д. Шолохово ООО "Новотутинки"	Ж1	14,9	проектируемый	Общественная библиотека	местный	проектируемый	30
				Детский сад	местный	проектируемый	120
Д. Жостово	Ж1	1,92	реконструируемый	-	-	-	-
Д. Капустино ООО "Капустино-Ресурс"	Ж1	16,37	проектируемый	Детский сад	местный	проектируемый	180
				Поликлиника	местный	проектируемый	50
				Плоскостное спортивное сооружение	местный	проектируемый	2200
				Среднее общеобразовательное учреждение	местный	проектируемый	400
Д. Болтино ООО "СФД"	Ж1	14,68	проектируемый	Общественная библиотека	местный	проектируемый	169
				Физкультурно-спортивный комплекс, ФОК, спортивный зал	местный	проектируемый	900
Вешки	Ж1	0,87	проектируемый	-	-	-	-
Д. Шолохово	Ж1	0,53	проектируемый	-	-	-	-
П. Нагорное	Ж1	17,9	проектируемый	Универсальный комплексный центр социального обслуживания населения	местный	проектируемый	640
Г. Мытищи	Ж1	41,55	проектируемый	Пожарное депо	местный	проектируемый	12
Г. Мытищи	Ж1	44,79	проектируемый	-	-	-	-
Д. Сухарево	Ж1	9,5	проектируемый	-	-	-	-

Местоположение	Индекс зоны	Площадь зоны, га	Статус зоны	Параметры объектов местного значения*			
				Тип объекта	Уровень объекта	Статус объекта	Мощность
Д. Сухарево	Ж1	21,43	проектируемый	-	-	-	-
Д.Шолохово	Ж1	7,75	проектируемый	Детский сад	местный	проектируемый	250
Г. Мытищи	Ж1	9,4	проектируемый	-	-	-	-
Г. Мытищи ООО "Мытищинская строительная компания", мкр 29	Ж1	7,65	проектируемый	Среднее общеобразовательное учреждение	местный	проектируемый	1000
				Гаражи	местный	проектируемый	-
Г. Мытищи	Ж1	1,3	реконструируемый	-	-	-	-
Г. Мытищи	Ж1	1,3	проектируемый	-	-	-	-
Г. Мытищи	Ж1	8,88	проектируемый	-	-	-	-
Д. Сухарево	Ж1	6,14	проектируемый	-	-	--	-
Г. Мытищи ООО "Гранель", Вотин	Ж1	36,1	проектируемый	Общественная библиотека	местный	проектируемый	30
				Поликлиника	местный	проектируемый	200
				Детский сад	местный	проектируемый	70
Д. Болтино ООО "СТД Девелопмент"	Ж1	22,4	проектируемый	Гаражи	местный	проектируемый	-
				Общественная библиотека	местный	проектируемый	30
				Плоскостное спортивное сооружение	местный	проектируемый	22000
Г. Мытищи	Ж1	1,38	проектируемый	-	-	-	-
Г. Мытищи	Ж1	0,13	проектируемый	-	-	-	-
Д. Ульяновско	Ж1	1,58	проектируемый	-	-	-	-
Д. Пирогово	Ж1	1,0	проектируемый	-	-	-	-
Г. Мытищи ООО "Гранель"	Ж1	4,6	проектируемый	Детский сад	местный	проектируемый	60

Местоположение	Индекс зоны	Площадь зоны, га	Статус зоны	Параметры объектов местного значения*			
				Тип объекта	Уровень объекта	Статус объекта	Мощность
Д. Жостово	Ж1	6,8	реконструируемый	Плоскостное спортивное сооружение	местный	проектируемый	22000
Г. Мытищи	Ж1	2,71	проектируемый	-	-	-	-
Д. Шолохово	Ж1	22,4	проектируемый	Общественная библиотека	местный	проектируемый	30
Г. Мытищи	Ж1	43,8	проектируемый	-	-	-	-
п. Мебельной фабрики, ООО СК "Альянс", ООО "НОРДСтрой", ООО "СТРОЙЛАБ"	Ж1	20,3	проектируемый	Гаражи	местный	проектируемый	-
Д. Ульяновско ЗАО УК "Центр Эссет Менеджмент"	Ж1	70	проектируемый	Поликлиника	местный	проектируемый	275
				Детский сад	местный	проектируемый	130
				Плоскостное спортивное сооружение	местный	проектируемый	22000
				Детский сад	местный	проектируемый	135
				Среднее общеобразовательное учреждение	местный	проектируемый	1650
Д. Ульяновско	Ж1	12	проектируемый	-	местный	проектируемый	-
Д. Пирогово ООО "Комфорт Инвест" (ЖК "Пироговская ривьера")	Ж1	35,1	проектируемый	Среднее общеобразовательное учреждение	местный	проектируемый	1000
				Среднее общеобразовательное учреждение	местный	проектируемый	700
				Детский сад	местный	проектируемый	225
				Детский сад	местный	проектируемый	225
				Поликлиника	местный	проектируемый	170
				Поликлиника	местный	проектируемый	160
				Физкультурно-спортивный комплекс, ФОК, спортивный зал	местный	проектируемый	1080
Плоскостное спортивное	местный	проектируемый	22000				

Местоположение	Индекс зоны	Площадь зоны, га	Статус зоны	Параметры объектов местного значения*			
				Тип объекта	Уровень объекта	Статус объекта	Мощность
				сооружение			
Г. Мытищи	Ж1	3	проектируемый	-	-	-	-
Г. Мытищи ООО "Осенний квартал"	Ж1	53,9	проектируемый	Детский сад	местный	проектируемый	115
				Среднее общеобразовательное учреждение	местный	проектируемый	765
				Гаражи	местный	проектируемый	-
				Среднее общеобразовательное учреждение	местный	проектируемый	1100
				Поликлиника	местный	проектируемый	305
				Физкультурно-спортивный комплекс, ФОК, спортивный зал	местный	проектируемый	8400
				Общественная библиотека	местный	проектируемый	30
Г. Мытищи	Ж1	23,8	проектируемый	Общественная библиотека	местный	проектируемый	30
Д. Новоалександрово	Ж2	1,2	проектируемый	-	-	-	-
Д. Драчево	Ж2	2,5	проектируемый	-	-	-	-
Д. Ларево	Ж2	44,5	проектируемый	-	-	-	-
Д. Сухарево	Ж2	13,1	проектируемый	-	-	-	-
Д. Зимино	Ж2	107,12	проектируемый	Плоскостное спортивное сооружение	местный	проектируемый	22000
Новоалександрово	Ж2	1,1	проектируемый	-	местный	проектируемый	-
Новоалександрово	Ж2	0,36	проектируемый	-	-	-	-
Новоалександрово	Ж2	0,45	проектируемый	-	-	-	-
Хлябово	Ж2	45,9	проектируемый	-	-	-	-
Малое Ивановское ООО "Интеб"	Ж2	13,28	проектируемый	-	-	-	-
Сёмкино	Ж2	1,43	проектируемый	-	-	-	-
Борец	Ж2	2,35	проектируемый	-	-	-	-
Менжинец	Ж2	1,15	проектируемый	-	-	-	-

Местоположение	Индекс зоны	Площадь зоны, га	Статус зоны	Параметры объектов местного значения*			
				Тип объекта	Уровень объекта	Статус объекта	Мощность
Троице-Сельцо	Ж2	0,75	проектируемый	-	-	-	-
Сухарево	Ж2	0,16	проектируемый	-	-	-	-
Марфино	Ж2	10,0	проектируемый	-	-	-	-
Подольниха	Ж2	7,16	проектируемый	-	-	-	-
Румянцево	Ж2	1,35	проектируемый	-	-	-	-
Трудовая	Ж2	3,66	проектируемый	-	-	-	-
Троице-Сельцо	Ж2	0,93	проектируемый	-	-	-	-
Большое Ивановское	Ж2	6,07	проектируемый	-	-	-	-
Болтино	Ж2	4,0	проектируемый	-	-	-	-
Вешки	Ж1	4,04	проектируемый	-	-	-	-
Аббакумово	Ж2	8,77	проектируемый	Плоскостное спортивное сооружение	местный	проектируемый	22000
Хлябово	Ж2	33,02	проектируемый	Универсальный комплексный центр социального обслуживания населения	местный	проектируемый	640
Румянцево	Ж2	2,87	проектируемый	-	-	-	-
Драчево	Ж2	18,4	проектируемый	-	-	-	-
Троице-Сельцо	Ж2	10,39	проектируемый	-	-	-	-
Аббакумово	Ж2	35,2	проектируемый	Универсальный комплексный центр социального обслуживания населения	местный	проектируемый	640
Марфино	Ж2	1,29	проектируемый				
Рождественно	Ж2	32,29	проектируемый	Детский сад	местный	проектируемый	120
				Плоскостное спортивное сооружение	местный	проектируемый	10000
Большое Ивановское	Ж2	7,39	проектируемый	-	-	-	-
Большое Ивановское	Ж2	2,63	проектируемый	-	-	-	-
Большое Ивановское	Ж2	1,71	проектируемый	-	-	-	-
Большая Черная	Ж2	22,1	проектируемый	-	-	-	-
Юрьево	Ж2	13,19	проектируемый	-	-	-	-

Местоположение	Индекс зоны	Площадь зоны, га	Статус зоны	Параметры объектов местного значения*			
				Тип объекта	Уровень объекта	Статус объекта	Мощность
Юрьево	Ж2	14,79	проектируемый	-	-	-	-
Юрьево	Ж2	1,29	проектируемый	-	-	-	-
Юдино	Ж2	88,49	проектируемый	-	-	-	-
Капустино	Ж2	3,79	проектируемый	-	-	-	-
Сухарево	Ж2	5,39	проектируемый	-	-	-	-
Мытищи	Ж2	1,29	проектируемый	-	-	-	-
Нагорное	Ж2	0,6	проектируемый	-	-	-	-
Болтино	Ж2	0,41	проектируемый	-	-	-	-
Фелисово	Ж2	2,18	проектируемый	-	-	-	-
Марфино	Ж2	2,0	проектируемый	-	-	-	-
Сухарево	Ж1	1,93	проектируемый	-	-	-	-
Хлябово	Ж2	36,56	проектируемый	-	-	-	-
Лысково	Ж2	2,78	проектируемый	-	-	-	-
Большое Ивановское	Ж2	0,58	проектируемый	-	-	-	-
Протасово ООО "Виталэнд"	Ж2	109,36	проектируемый	Среднее общеобразовательное учреждение	местный	проектируемый	165
				Детский сад	местный	проектируемый	70
				Плоскостное спортивное сооружение	местный	проектируемый	22000
Болтино	Ж2	5,02	проектируемый	Поликлиника	местный	проектируемый	74
				-	-	-	-
Муракино	Ж2	61,93	проектируемый	-	-	-	-
Бяконтово	Ж2	40,28	проектируемый	Плоскостное спортивное сооружение	местный	проектируемый	22000
Степаньково	Ж2	96,52	проектируемый	-	-	-	-
Протасово	Ж2	21,32	проектируемый	-	-	-	-
Сухарево	Ж2	14,2	проектируемый	-	-	-	-
Борец	Ж2	14,20	проектируемый	-	-	-	-
Фелисово	Ж2	31,84	проектируемый	-	-	-	-

Местоположение	Индекс зоны	Площадь зоны, га	Статус зоны	Параметры объектов местного значения*			
				Тип объекта	Уровень объекта	Статус объекта	Мощность
Фелисово	Ж2	8,29	проектируемый	-	-	-	-
Фелисово	Ж2	3,86	проектируемый	-	-	-	-
Ульянково	Ж2	102,61	проектируемый	Плоскостное спортивное сооружение	местный	проектируемый	22000
Сухарево	Ж2	2,61	проектируемый	-	-	-	-
Сухарево	Ж2	0,06	проектируемый	-	-	-	-
Сухарево	Ж2	0,25	проектируемый	-	-	-	-
Новосельцево	Ж2	19,13	проектируемый	Плоскостное спортивное сооружение	местный	проектируемый	22000
Вешки	Ж2	19,54	проектируемый	-	-	-	-
Сёмкино	Ж2	31,96	проектируемый	-	-	-	-
Голенищево	Ж2	61,24	проектируемый	-	-	-	-
Сухарево	Ж2	3,36	проектируемый	-	-	-	-
Юрьево	Ж2	15,39	проектируемый	-	-	-	-
Драчево	Ж2	110,71	проектируемый	-	-	-	-
Шолохово	Ж2	76,37	проектируемый	Плоскостное спортивное сооружение	местный	проектируемый	22000
				Детский сад	местный	проектируемый	150
Грибки	Ж2	0,38	проектируемый	-	-	-	-
Троице-Сельцо	Ж2	0,48	проектируемый	-	-	-	-
Большое Ивановское	Ж2	47,13	проектируемый	-	-	-	-
Мытищи	Ж2	7,52	проектируемый	-	-	-	-
Ульянково	Ж3	20,83	проектируемый	Универсальный комплексный центр социального обслуживания населения	местный	проектируемый	640
Мытищи	К	0,38	проектируемый	гаражи	местный	проектируемый	-
Вешки	К	3,46	проектируемый	-	-	-	-
Мытищи	К	2,49	проектируемый	гаражи	местный	проектируемый	-
Мытищи	К	0,24	проектируемый	-	-	-	-

Местоположение	Индекс зоны	Площадь зоны, га	Статус зоны	Параметры объектов местного значения*			
				Тип объекта	Уровень объекта	Статус объекта	Мощность
Мытищи	К	0,2	проектируемый	-	-	-	-
Мытищи	К	2,07	проектируемый	-	-	-	-
Нагорное	К	0,35	проектируемый	-	-	-	-
Нагорное	К	1,57	проектируемый	-	-	-	-
Нагорное	К	4,37	проектируемый	-	-	-	-
Мытищи	К	18,61	проектируемый	-	-	-	-
Вешки	К	0,55	проектируемый	-	-	-	-
Мытищи	К	3,45	проектируемый	-	-	-	-
Мытищи	К	2,58	проектируемый	гаражи	местный	проектируемый	-
Мытищи	К	5,28	проектируемый	Пожарное депо	местный	проектируемый	6
Мытищи	К	1,36	проектируемый	гаражи	местный	проектируемый	865
				Физкультурно-спортивный комплекс, ФОК, спортивный зал			
Мытищи	К	0,24	проектируемый	-	-	-	-
Вешки	К	0,46	проектируемый	-	-	-	-
Мытищи	К	0,81	проектируемый	-	-	-	-
Шолохово	К	0,02	проектируемый	-	-	-	-
Троице-Сельцо	К	0,02	проектируемый	-	-	-	-
Шолохово	К	0,02	проектируемый	-	-	-	-
Шолохово	К	0,08	проектируемый	-	-	-	-
Шолохово	К	0,03	проектируемый	-	-	-	-
Троице-Сельцо	К	0,24	проектируемый	-	-	-	-
Марфино	К	0,24	проектируемый	-	-	-	-
Марфино	К	0,05	проектируемый	-	-	-	-
Драчево	К	0,13	проектируемый	-	-	-	-
Драчево	К	0,22	проектируемый	-	-	-	-
Протасово	К	0,03	проектируемый	-	-	-	-
Большая Черная	К	0,31	проектируемый	-	-	-	-
Сухарево	К	0,52	проектируемый	гаражи	местный	проектируемый	-



Местоположение	Индекс зоны	Площадь зоны, га	Статус зоны	Параметры объектов местного значения*			
				Тип объекта	Уровень объекта	Статус объекта	Мощность
Новосельцево	К	0,09	проектируемый	-	-	-	-
Новосельцево	К	0,03	проектируемый	-	-	-	-
Капустино	К	0,36	проектируемый	-	-	-	-
Рождественно	К	1,20	проектируемый	Пожарное депо	местный	проектируемый	2
Сухарево	К	1,29	проектируемый	гаражи	местный	проектируемый	-
Сухарево	К	0,26	проектируемый	-	-	-	-
Красная Горка	К	0,04	проектируемый	-	-	-	-
Шолохово	К	0,16	проектируемый	-	-	-	-
Борец	К	1,56	проектируемый	Пожарное депо	местный	проектируемый	6
Ларево	К	1,56	проектируемый	Пожарное депо	местный	проектируемый	6
Шолохово	К	0,34	проектируемый	-	-	-	-
Вешки	К	2,35	проектируемый	-	-	-	-
Мытищи	К	0,44	проектируемый	-	-	-	-
Менжинец	К	0,98	проектируемый	Пожарное депо	местный	проектируемый	4
Сухарево	К	3,19	проектируемый	-	-	-	-
Ховрино	К	3,17	проектируемый	-	-	-	-
Сухарево	К	1,55	проектируемый	-	-	-	-
Мебельной фабрики	К	0,61	проектируемый	-	-	-	-
Мебельной фабрики	К	0,23	проектируемый	-	-	-	-
Кардо-Лента	К	1,39	проектируемый	-	-	-	-
Мытищи	К	0,82	проектируемый	-	-	-	-
Мытищи	К	0,44	проектируемый	-	-	-	-
Мытищи	К	0,42	проектируемый	-	-	-	-
Мытищи	К	0,62	проектируемый	-	-	-	-
Мытищи	К	0,04	проектируемый	-	-	-	-
Погорелки	К	1,03	проектируемый	-	-	-	-
Болтино	К	1,03	проектируемый	-	-	-	-
Мытищи	К	0,61	проектируемый	-	-	-	-
Сухарево	К	2,96	проектируемый	Пожарное депо	местный	проектируемый	12

Местоположение	Индекс зоны	Площадь зоны, га	Статус зоны	Параметры объектов местного значения*			
				Тип объекта	Уровень объекта	Статус объекта	Мощность
Жостово	М	24,70	проектируемый				
Хлябово	М	18,09	проектируемый	Плоскостное спортивное сооружение	местный	проектируемый	22000
Сухарево	М	4,08	проектируемый	-	-	-	-
Вешки	М	0,58	проектируемый	-	-	-	-
Жостово	М	1,79	проектируемый	-	-	-	-
Сухарево	М	6,57	проектируемый	-	-	-	-
Мытищи	М	55	проектируемый	-	-	-	-
Вешки	O1	1,2	проектируемый	-	-	-	-
Мытищи	O1	0,41	проектируемый	Общественная библиотека	местный	проектируемый	25
Мытищи	O1	0,40	проектируемый	-	-	-	-
Жостово	O1	0,03	реконструируемый	-	-	-	-
Мытищи	O1	1,65	проектируемый	-	-	-	-
Шолохово	O1	3,00	проектируемый	-	-	-	-
Сухарево	O1	15,36	проектируемый	-	-	-	-
Мытищи	O1	1,891	проектируемый	-	-	-	-
Мытищи	O1	1,10	проектируемый	Физкультурно-спортивный комплекс, ФОК, спортивный зал	местный	проектируемый	1080
Мытищи	O1	0,60	проектируемый	гаражи	местный	проектируемый	-
Мытищи	O1	1,078	проектируемый	гаражи	местный	проектируемый	-
Мытищи	O1	0,68	проектируемый	-	-	-	-
Мытищи	O1	0,24	проектируемый	-	-	-	-
Мытищи	O1	1,87	проектируемый	-	-	-	-
Мытищи	O1	2,69	проектируемый	-	-	-	-
Вешки	O1	0,62	проектируемый	-	-	-	-
Мытищи	O1	1,13	проектируемый	гаражи	местный	проектируемый	-
				Станция технического обслуживания	местный	проектируемый	-
Мытищи	O1	2,31	проектируемый	-	-	-	-

Местоположение	Индекс зоны	Площадь зоны, га	Статус зоны	Параметры объектов местного значения*			
				Тип объекта	Уровень объекта	Статус объекта	Мощность
Мытищи	О1	4,60	проектируемый	-	-	-	-
Мытищи	О2	2,73	проектируемый	Универсальный комплексный центр социального обслуживания населения Среднее общеобразовательное учреждение	Местный местный	Проектируемый проектируемый	640 825
Мытищи	О1	52,71	проектируемый	ТПУ	федеральный	проектируемый	-
Мытищи	О1	1,02	проектируемый	-	-	-	-
Мытищи	О1	1,78	проектируемый	-	-	-	-
Мытищи	О1	0,48	проектируемый	-	-	-	-
Мытищи	О1	0,34	проектируемый	-	-	-	-
Мытищи	О1	1,32	проектируемый	гаражи	местный	проектируемый	-
Мытищи	О1	0,19	проектируемый	-	-	-	-
Мытищи	О1	0,82	проектируемый	-	-	-	-
Мытищи	О1	0,719	проектируемый	-	-	-	-
Новогрязново	О1	10,45	проектируемый	-	-	-	-
Грибки	О1	3,84	проектируемый	-	-	-	-
Виноградово	О1	3,84	проектируемый	-	-	-	-
Мытищи	О1	2,21	проектируемый	-	-	-	-
Мытищи	О1	2,72	проектируемый	гаражи	местный	проектируемый	-
Красная Горка	О1	0,92	проектируемый	-	-	-	-
Шолохово	О1	2,46	проектируемый	-	-	-	-
Шолохово	О1	0,33	проектируемый	-	-	-	-
Троице-Сельцо	О1	0,20	проектируемый	-	-	-	-
Троице-Сельцо	О1	0,62	проектируемый	-	-	-	-
Румянцево	О1	4,04	проектируемый	-	-	-	-
Мытищи	О1	0,12	проектируемый	-	-	-	-
Болтино	О1	0,25	проектируемый	-	-	-	-

Местоположение	Индекс зоны	Площадь зоны, га	Статус зоны	Параметры объектов местного значения*			
				Тип объекта	Уровень объекта	Статус объекта	Мощность
Мытищи	O1	0,32	проектируемый	гаражи	местный	проектируемый	-
Мытищи	O1	0,71	проектируемый	-	-	-	-
Мытищи	O1	0,64	проектируемый	-	-	-	-
Жостово	O1	1,78	проектируемый	-	-	-	-
Мебельной фабрики	O1	0,42	проектируемый	-	-	-	-
Еремино	O1	1,66	проектируемый	-	-	-	-
Мытищи	O1	5,77	проектируемый	-	-	-	-
Сумароково	O1	4,37	проектируемый	-	-	-	-
Трудовая	O1	3,34	проектируемый	-	-	-	-
Протасово	O1	1,43	проектируемый	-	-	-	-
Капустино	O1	0,05	проектируемый	-	-	-	-
Еремино	O1	6,00	проектируемый	-	-	-	-
Еремино	O1	5,77	проектируемый	-	-	-	-
Птицефабрики	O1	5,99	проектируемый	парковки	местный	проектируемый	-
Вешки	O1	1,91	проектируемый	-	-	-	-
Вешки	O1	4,53	проектируемый	-	-	-	-
Мытищи	O1	0,5	проектируемый	АЗС	местный	проектируемый	-
Мытищи	O1	5,24	проектируемый	-	-	-	-
Мытищи	O1	15,24	проектируемый	-	-	-	-
Ховрино	O1	1,00	проектируемый	-	-	-	-
Нагорное	O1	0,87	проектируемый	-	-	-	-
Сухарево	O1	10,82	проектируемый	-	-	-	-
Менжинец	O1	1,57	проектируемый	-	-	-	-
Ларево	O1	3,24	проектируемый	-	-	-	-
Сухарево	O1	1,13	проектируемый	-	-	-	-
Марфино	O1	1,50	проектируемый	-	-	-	-
Нагорное	O1	4,80	проектируемый	-	-	-	-
Нагорное	O1	1,91	проектируемый	-	-	-	-
Вешки	O1	18,50	проектируемый	-	-	-	-

Местоположение	Индекс зоны	Площадь зоны, га	Статус зоны	Параметры объектов местного значения*			
				Тип объекта	Уровень объекта	Статус объекта	Мощность
Шолохово	О1	10,41	проектируемый	-	-	-	-
Шолохово	О1	3,13	проектируемый	Универсальный комплексный центр социального обслуживания населения	местный	проектируемый	640
Мытищи	О1	8,71	проектируемый	-	-	-	-
Мытищи	О1	1,44	проектируемый	-	-	-	-
Сухарево	О1	1,57	проектируемый	-	-	-	-
Кардо-Лента	О1	2,73	проектируемый	Поликлиника	местный	проектируемый	530
Высоково	О1	2,50	проектируемый	-	-	-	-
Мытищи	О1	2,90	проектируемый	-	-	-	-
Мытищи	О1	1,2706	проектируемый	-	-	-	-
Мытищи	О1	7,01	проектируемый	гаражи	местный	проектируемый	-
Мытищи	О1	3,89	проектируемый	гаражи	местный	проектируемый	-
Капустино	О1	0,47	проектируемый	-	-	-	-
Вешки	О1	5,00	проектируемый	-	-	-	-
Сухарево	О1	0,76	проектируемый	-	-	-	-
Мытищи	О1	1,73	проектируемый	-	-	-	-
Пчелка	О1	0,92	проектируемый	Пожарное депо	местный	проектируемый	4
Виноградово	О1	0,21	проектируемый	-	-	-	-
Марфино	О1	9,77	проектируемый	-	-	-	-
Марфино	О1	0,29	проектируемый	-	-	-	-
Мытищи	О1	2,13	проектируемый	гаражи	местный	проектируемый	-
Нагорное	О1	21,08	проектируемый	-	-	-	-
Мытищи	О1	13,65	проектируемый	парковки	местный	проектируемый	-
Аббакумово	О1	0,30	проектируемый	-	-	-	-
Мебельной фабрики	О1	0,77	проектируемый	гаражи	местный	проектируемый	-
Афанасово	О1	0,05	проектируемый	-	-	-	-
Пирогово	О1	2,57	проектируемый	-	-	-	-

Местоположение	Индекс зоны	Площадь зоны, га	Статус зоны	Параметры объектов местного значения*			
				Тип объекта	Уровень объекта	Статус объекта	Мощность
Шолохово	O1	43,14	проектируемый	-	-	-	-
Марфино	O1	0,90	проектируемый	-	-	-	-
Марфино	O1	3,79	проектируемый	-	-	-	-
Марфино	O1	16,32	проектируемый	-	-	-	-
Красная Горка	O1	0,06	проектируемый	-	-	-	-
Мытищи	O2	0,39	проектируемый	-	-	-	-
Мытищи	O2	0,92	проектируемый	Детский сад	местный	проектируемый	250
Мебельной фабрики	O2	0,54	проектируемый	-	-	-	-
Мытищи	O2	1,13	реконструируемый	Детский сад	местный	реконструируемый	140
Мытищи	O2	3,38	проектируемый	Среднее общеобразовательное учреждение	местный	проектируемый	650
Мытищи	O2	0,46	реконструируемый	Среднее общеобразовательное учреждение	местный	реконструируемый	300
Мытищи	O2	0,70	реконструируемый	Детский сад	местный	реконструируемый	120
Мытищи	O2	0,89	реконструируемый	Детский сад	местный	реконструируемый	120
Мытищи	O2	2,82	проектируемый	Среднее общеобразовательное учреждение	местный	проектируемый	130
				Среднее общеобразовательное учреждение	местный	проектируемый	1070
Мытищи	O2	0,60	проектируемый	Детский сад	местный	проектируемый	170
Мытищи	O2	0,50	реконструируемый	Детский сад	местный	реконструируемый	123

Местоположение	Индекс зоны	Площадь зоны, га	Статус зоны	Параметры объектов местного значения*			
				Тип объекта	Уровень объекта	Статус объекта	Мощность
Мытищи	O2	1,14	реконструируемый	Детский сад	местный	реконструируемый	120
Мытищи	O2	1,50	реконструируемый	Детский сад	местный	существующий	199
Мытищи	O2	1,03	реконструируемый	Детский сад	местный	существующий	248
Мытищи	O2	1,03	реконструируемый	Детский сад	местный	реконструируемый	77
Сухарево	O2	3,20	реконструируемый	Среднее общеобразовательное учреждение	местный	проектируемый	1070
Сухарево	O2	3,20	реконструируемый	Детский сад	местный	проектируемый	110
Мытищи	O2	3,84	реконструируемый	Детский приют	местный	реконструируемый	90
Мытищи	O2	0,52	проектируемый	Поликлиника	местный	проектируемый	520
Ховрино	O2	1,53	проектируемый	-	-	-	-
Ховрино	O2	0,43	проектируемый	-	-	-	-
Вешки	O2	1,9	проектируемый	Детский сад Среднее общеобразовательное учреждение	Местный местный	Проектируемый проектируемый	150 200
Мытищи	O2	3,33	реконструируемый	Детский сад	местный	существующий	218
				Среднее общеобразовательное учреждение	местный	реконструируемый	400
Мытищи	O2	1,24	реконструируемый	Детский сад	местный	реконструируемый	163
Мытищи	O2	2,59	реконструируемый	Детский сад	местный	реконструируемый	430
Мытищи	O2	0,14	проектируемый	-	-	-	-
Мытищи	O2	3,23	проектируемый	-	-	-	-
Мытищи	O2	1,24	проектируемый	-	-	-	-

Местоположение	Индекс зоны	Площадь зоны, га	Статус зоны	Параметры объектов местного значения*			
				Тип объекта	Уровень объекта	Статус объекта	Мощность
Мытищи	О2	3,49	проектируемый	Учреждение дополнительного образования	местный	проектируемый	120
				Среднее общеобразовательное учреждение	местный	проектируемый	1000
Мытищи	О2	4,24	проектируемый	Среднее общеобразовательное учреждение	местный	проектируемый	975
Юрьево	О2	2,67	проектируемый	Детский сад	местный	проектируемый	150
Сухарево	О2	0,70	проектируемый	-	-	-	-
Мытищи	О2	3,51	проектируемый	Поликлиника	местный	проектируемый	100
				Среднее общеобразовательное учреждение	местный	проектируемый	600
				Детский сад	местный	проектируемый	283
Фоминское	О2	0,07	проектируемый				
Троице-Сельцо	О2	5,00	проектируемый	Детский сад	местный	проектируемый	250
Шолохово	О2	2,32	проектируемый	Среднее общеобразовательное учреждение	местный	проектируемый	610
Мытищи	О2	1,69	проектируемый	-	-	-	-
Мытищи	О2	12,55	проектируемый	Детский сад	местный	проектируемый	290
				Поликлиника	местный	проектируемый	460
				Поликлиника	местный	проектируемый	430
				Среднее общеобразовательное учреждение	местный	существующий	1050
				Среднее общеобразовательное учреждение	местный	проектируемый	210
				Детский сад	местный	проектируемый	150



Местоположение	Индекс зоны	Площадь зоны, га	Статус зоны	Параметры объектов местного значения*			
				Тип объекта	Уровень объекта	Статус объекта	Мощность
				Универсальный комплексный центр социального обслуживания населения	местный	проектируемый	640
				Поликлиника	местный	существующий	140
Фоминское	О2	1,31	проектируемый				
Федоскино	О2	13,46	проектируемый	Детский сад	местный	проектируемый	250
				Плоскостное спортивное сооружение	местный	проектируемый	22000
Пирогово	О2	0,99	проектируемый	Детский сад	местный	проектируемый	225
Красная Горка	О2	0,20	проектируемый				
Мытищи	О2	3,98	проектируемый	Плоскостное спортивное сооружение	местный	проектируемый	22000
				Детский сад	местный	проектируемый	320
				Среднее общеобразовательное учреждение	местный	проектируемый	800
Болтино	О2	1,67	проектируемый	Детский сад	местный	проектируемый	140
				Среднее общеобразовательное учреждение	местный	проектируемый	540
Мебельной фабрики	О2	0,38	проектируемый	Детский сад	местный	проектируемый	90
				Поликлиника	местный	проектируемый	100
Мебельной фабрики	О2	2,84	проектируемый	Среднее общеобразовательное учреждение	местный	проектируемый	825
Муракино	О2	0,72	проектируемый	-	-	-	-
Мытищи	О3	8,85	проектируемый	парковки	местный	проектируемый	-
Трудовая	О3	27,91	проектируемый	-	-	-	-
Аббакумово	О3	37,51	проектируемый	грузовой паркинг	местный	проектируемый	-

Местоположение	Индекс зоны	Площадь зоны, га	Статус зоны	Параметры объектов местного значения*			
				Тип объекта	Уровень объекта	Статус объекта	Мощность
Сухарево	О3	1,81	проектируемый	-	-	-	-
Мытищи	О3	1,44	проектируемый	-	-	-	-
Кардо-Лента	О3	37,60	проектируемый	-	-	-	-
Мытищи	О5	0,36	проектируемый	-	-	-	-
Рождественно	О5	32,43	проектируемый	-	-	-	-
Пчелка	О5	6,15	проектируемый	-	-	-	-
Мытищи	О5	11,76	проектируемый	-	-	-	-
Лысково	П	2,799	проектируемый	-	-	-	-
Мытищи	П	30,00	проектируемый	-	-	-	-
Мытищи	П	0,50	проектируемый	-	-	-	-
Капустино	П	5,96	проектируемый	-	-	-	-
Мытищи	П	0,42	проектируемый	парковки	местный	проектируемый	-
Мытищи	П	2,65	проектируемый	-	-	-	-
Сухарево	П	3,41	проектируемый	-	-	-	-
Красная Горка	П	3,12	проектируемый	-	-	-	-
Птицефабрики	П	10,81	проектируемый	-	-	-	-
Вешки	П	8,6	проектируемый	-	-	-	-
Мебельной фабрики	П	4,18	проектируемый	-	-	-	-
Мытищи	П	7,10	проектируемый	-	-	-	-
Нагорное	П	5,299	проектируемый	-	-	-	-
Троице-Сельцо	П	80,26	проектируемый	-	-	-	-
Сухарево	П	4,842	проектируемый	-	-	-	-
Коргашино	П	4,218	проектируемый	-	-	-	-
Кардо-Лента	П	1,014	проектируемый	-	-	-	-
Сумароково	П	4,11	проектируемый	-	-	-	-
Вешки	П	15,30	проектируемый	-	-	-	-
Сумароково	П	9,36	проектируемый	-	-	-	-
Сухарево	П	21,07	проектируемый	-	-	-	-
Чиверево	Р4	0,19	проектируемый	-	-	-	-

Местоположение	Индекс зоны	Площадь зоны, га	Статус зоны	Параметры объектов местного значения*			
				Тип объекта	Уровень объекта	Статус объекта	Мощность
Рождественно	P4	3,28	проектируемый	-	-	-	-
Сумароково	P4	0,55	проектируемый	-	-	-	-
Мытищи	P4	0,55	проектируемый	-	-	-	-
Мытищи	P4	2,499	проектируемый	Физкультурно-спортивный комплекс, ФОК, спортивный зал	местный	проектируемый	1020
Витенево	P4	3,23	проектируемый	-	-	-	-
Жостово	P4	1,00	проектируемый	-	-	-	-
Большая Черная	P4	0,360	проектируемый	-	-	-	-
Шолохово	P4	1,055	проектируемый	Плоскостное спортивное сооружение	местный	проектируемый	10000
Аббакумово	P4	0,88	проектируемый	-	-	-	-
Аббакумово	P4	0,091	проектируемый	-	-	-	-
Мебельной фабрики	P4	0,439	проектируемый	Физкультурно-спортивный комплекс, ФОК, спортивный зал	местный	проектируемый	1080
Шолохово	P4	3,44	проектируемый	-	-	-	-
Рождественно	P4	5,48	проектируемый	Плоскостное спортивное сооружение	местный	проектируемый	10000
Мытищи	P4	2,2	проектируемый	Плоскостное спортивное сооружение	местный	проектируемый	10000
Пирогово	P4	2,28	проектируемый	Плоскостное спортивное сооружение	местный	проектируемый	10000
Жостово	P4	0,86	реконструируемый	Досуговый центр	местный	существующий	100
Мытищи	P4	0,23	проектируемый	-	-	-	-
Рождественно	P4	13,64	проектируемый	-	-	-	-
Болтино	P4	8,46	проектируемый	-	-	-	-
Никульское	P5	5,85	проектируемый	-	-	-	-

Местоположение	Индекс зоны	Площадь зоны, га	Статус зоны	Параметры объектов местного значения*			
				Тип объекта	Уровень объекта	Статус объекта	Мощность
Чиверево	P5	3,69	проектируемый	Плоскостное спортивное сооружение	местный	существующий	1400
Мытищи	P5	1,14	проектируемый	-	-	-	-
Болтино	P5	3,58	проектируемый	-	-	-	-
Подрезово	P5	5,02	реконструируемый	-	-	-	-
Новоалександрово	P5	5,09	проектируемый	-	-	-	-
Птицефабрики	P5	10,70	проектируемый	-	-	-	-
Сёмкино	P5	2,79	проектируемый	-	-	-	-
Новосельцево	P5	0,82	проектируемый	-	-	-	-
Подольниха	P5	0,40	проектируемый	-	-	-	-
Румянцево	P5	0,94	проектируемый	-	-	-	-
Протасово	P5	21,86	проектируемый	-	-	-	-
Протасово	P5	3,5317	проектируемый	-	-	-	-
Новосельцево	P5	1,5	проектируемый	-	-	-	-
Протасово	P5	2,20	проектируемый	-	-	-	-
Новосельцево	P5	1,43	проектируемый	-	-	-	-
Капустино	P5	10,25	проектируемый	-	-	-	-
Марфино	P5	4,98	проектируемый	-	-	-	-
Болтино	P5	2,72	проектируемый	-	-	-	-
Пчелка	P5	1,31	проектируемый	-	-	-	-
Юрьево	P5	1,40	проектируемый	-	-	-	-
Болтино	P5	1,23	проектируемый	-	-	-	-
Степаньково	P5	31,65	проектируемый	Плоскостное спортивное сооружение	местный	проектируемый	10000
Жостово	P5	9,75	проектируемый	-	-	-	-
Никульское	P7	4,04	проектируемый	-	-	-	-
Никульское	P7	4,41	проектируемый	-	-	-	-

Местоположение	Индекс зоны	Площадь зоны, га	Статус зоны	Параметры объектов местного значения*			
				Тип объекта	Уровень объекта	Статус объекта	Мощность
Птицефабрики	P7	24,71	проектируемый	Плоскостное спортивное сооружение	местный	проектируемый	22000
Витенево	P7	2,17	проектируемый	-	-	-	-
Сухарево	P7	13,50	проектируемый	гаражи	местный	проектируемый	-
Витенево	P7	3,62	проектируемый	-	-	-	-
Юдино	P7	98,57	проектируемый	Плоскостное спортивное сооружение	местный	проектируемый	22000
Еремино	P7	8,10	проектируемый	-	-	-	-
Марфино	P7	1,92	проектируемый	-	-	-	-
Марфино	P7	16,43	проектируемый	-	-	-	-
Чиверево	P7	14,14	проектируемый	-	-	-	-
Жостово	P7	13,70	проектируемый	-	-	-	-
Степаньково	P7	9,77	проектируемый	-	-	-	-
Степаньково	P7	17,92	проектируемый	-	-	-	-
Жостово	P7	13,16	проектируемый	-	-	-	-
Витенево	P7	19,99	проектируемый	-	-	-	-
Жостово	P7	14,84	проектируемый	-	-	-	-
Грибки	M	13,9	проектируемый	Детское дошкольное учреждение	Местный	Проектируемый	181
				Школа	Местный	Проектируемый	375
Юдино	СП1	2,16	проектируемый	-	-	-	-
Мытищи	СП1	2,18	проектируемый	-	-	-	-
	СП1	4,05	проектируемый	-	-	-	-
	СП1	11,56	проектируемый	-	-	-	-
Вешки	СП1	0,713	проектируемый	-	-	-	-
Вешки	СП1	1,44	проектируемый	-	-	-	-

Местоположение	Индекс зоны	Площадь зоны, га	Статус зоны	Параметры объектов местного значения*			
				Тип объекта	Уровень объекта	Статус объекта	Мощность
Аббакумово	СП3	1,091	проектируемый	Мусороперегрузочная площадка	местный	проектируемый	-
Мытищи	СП4	0,918	проектируемый	-	-	-	-
Ховрино	СП4	0,921	проектируемый	-	-	-	-
Еремино	СП4	0,59	проектируемый	-	-	-	-
Драчево	СП4	0,89	проектируемый	-	-	-	-
Мытищи	СП4	4,21	проектируемый	-	-	-	-
Вешки	СП4	2,14	проектируемый	-	-	-	-
Трудовая	СП4	0,16	проектируемый	-	-	-	-
	СП4	0,61	проектируемый	-	-	-	-
Нагорное	СП4	1,013	проектируемый	-	-	-	-
Марфино	СП4	4,051	проектируемый	-	-	-	-
Мытищи	СП4	0,14	проектируемый	-	-	-	-
Мытищи	СП4	0,38	проектируемый	-	-	-	-
Мытищи	СП4	0,90	проектируемый	-	-	-	-
Мытищи	СП4	2,03	проектируемый	-	-	-	-
Мытищи	СП4	0,41	проектируемый	-	-	-	-
Ховрино	СП4	18,53	проектируемый	-	-	-	-
Вешки	СП4	0,35	проектируемый	-	-	-	-
Ульянково	СП4	0,11	проектируемый	-	-	-	-
Юдино	СП4	0,11	проектируемый	-	-	-	-
Болтино	СП4	0,04	проектируемый	-	-	-	-
Вешки	СП4	0,21	проектируемый	-	-	-	-
Трудовая	СП4	0,52	проектируемый	-	-	-	-
Сухарево	СП4	0,14	проектируемый	-	-	-	-
Еремино	М	7,9	проектируемый	-	-	-	-
Еремино	О1	13,3	проектируемый	-	-	-	-
	СП4	1,0085	проектируемый	-	-	-	-
Марфино	СП4	1,0085	проектируемый	-	-	-	-
Шолохово	СП4	3,2585	проектируемый	-	-	-	-

Местоположение	Индекс зоны	Площадь зоны, га	Статус зоны	Параметры объектов местного значения*			
				Тип объекта	Уровень объекта	Статус объекта	Мощность
Сухарево	СП4	1,2468	проектируемый	-	-	-	-
Аксаково	СП4	0,7741	проектируемый	-	-	-	-
Федоскино	СП4	0,7741	проектируемый	-	-	-	-
Рождественно	СП4	1,4034	проектируемый	-	-	-	-
Драчево	СП4	6,3901	проектируемый	-	-	-	-
Менжинец	СП4	6,3901	проектируемый	-	-	-	-
Фоминское	СП4	2,0864	проектируемый	-	-	-	-
Крюково	СП4	0,6544	проектируемый	-	-	-	-
Ульянково	СП4	10,1907	проектируемый	-	-	-	-
Вешки	СП4	4,2775	проектируемый	-	-	-	-
Протасово	СП4	13,3865	проектируемый	-	-	-	-
Сухарево	СП4	6,6583	проектируемый	-	-	-	-
Сухарево	СП4	1,9631	проектируемый	-	-	-	-
Юрьево	СП4	1,92	проектируемый	-	-	-	-
Юрьево	СП4	1,9041	проектируемый	-	-	-	-
Мытищи	СП4	0,763	проектируемый	-	-	-	-
Федоскино	СП4	5,125	проектируемый	-	-	-	-
Сухарево	СП4	3,1451	проектируемый	-	-	-	-
Троице-Сельцо	СП4	3,1451	проектируемый	-	-	-	-
Марфино	СП5	10,0477	проектируемый	-	-	-	-
	СХ2	7,0178	проектируемый	-	-	-	-
Трудовая	СХ2	1,0743	проектируемый	-	-	-	--
Вешки	СХ2	3,3583	проектируемый	-	-	-	-
Вешки	СХ2	0,0692	проектируемый	-	-	-	-
Ховрино	СХ2	3,14	реконструируемый	-	-	-	-
Долгиниха	СХ2	8,98	проектируемый	-	-	-	-
Лысково	СХ2	13,23	проектируемый	-	-	-	-
Марфино	СХ2	5	проектируемый	-	-	-	-
Сухарево	СХ2	7,47	проектируемый	-	-	-	-

Местоположение	Индекс зоны	Площадь зоны, га	Статус зоны	Параметры объектов местного значения*			
				Тип объекта	Уровень объекта	Статус объекта	Мощность
Долгиниха	CX2	7,60	проектируемый	-	-	-	-
Большое Ивановское	CX2	0,23	проектируемый	-	-	-	-
Муракино	CX2	14,10	проектируемый	-	-	-	-
Мытищи	CX2	12,52	проектируемый	-	-	-	-
Погорелки	CX2	0,001	проектируемый	-	-	-	-
Марфино	CX2	2,56	проектируемый	-	-	-	-
Марфино	CX2	8,24	проектируемый	-	-	-	-
Марфино	CX2	0,17	проектируемый	-	-	-	-
Голенищево	CX2	33,32	проектируемый	-	-	-	-
Марфино	CX2	0,10	проектируемый	-	-	-	-
Марфино	CX2	3,69	проектируемый	-	-	-	-
Марфино	CX2	4,68	проектируемый	-	-	-	-
Николо-Прозорово	CX2	0,08	проектируемый	-	-	-	-
Погорелки	CX2	22,83	проектируемый	-	-	-	-
Мытищи	CX2	7,513	проектируемый	-	-	-	-
Вешки	CX2	4,55	проектируемый	-	-	-	-
Еремино	CX2	11,70	проектируемый	-	-	-	-
Терпигорьево	CX2	2,052	проектируемый	-	-	-	-
Терпигорьево	CX2	11,03	проектируемый	-	-	-	-
Бяконтово	CX2	11,01	проектируемый	-	-	-	-
Вешки	CX2	1,88	проектируемый	-	-	-	-
Вешки	CX2	7,91	проектируемый	-	-	-	-
Ларево	CX2	4,86	проектируемый	-	-	-	-
Капустино	T1	0,51	проектируемый	A3C	местный	проектируемый	-
Пирогово	T1	0,59	проектируемый	-	-	-	-
Пирогово	T1	0,11	проектируемый	-	-	-	-
Малое Ивановское	T1	2,27	проектируемый	-	-	-	-
Марфино	T1	2,08	проектируемый	-	-	-	-
Свиноедово	T1	27,92	проектируемый	-	-	-	-



Местоположение	Индекс зоны	Площадь зоны, га	Статус зоны	Параметры объектов местного значения*			
				Тип объекта	Уровень объекта	Статус объекта	Мощность
Мытищи	T1	6,61	проектируемый	-	-	-	-
Мытищи	T1	1,17	проектируемый	-	-	-	-
Пирогово	T1	0,48	проектируемый	-	-	-	-
Пирогово	T1	2,53	проектируемый	-	-	-	-
Трудовая	T1	6,47	проектируемый	Пожарное депо	местный	проектируемый	4
Мытищи	T1	3,75	проектируемый	-	-	-	-
Пирогово	T1	0,03	проектируемый	-	-	-	-
Мытищи	T1	1,22	проектируемый	-	-	-	-
	T1	2	проектируемый	-	-	-	-
Мытищи	T1	1,20	проектируемый	-	-	-	-
Мытищи	T1	2,14	проектируемый	-	-	-	-
Мытищи	T1	6,22	проектируемый	-	-	-	-
Свиноедово	T1	0,93	проектируемый	-	-	-	-
Ульянково	T1	3,34	проектируемый	-	-	-	-
Пирогово	T1	0,265	проектируемый	-	-	-	-
Пирогово	T1	1,47	проектируемый	-	-	-	-
Ульянково	T1	0,47	проектируемый	-	-	-	-
Пирогово	T1	0,15	проектируемый	-	-	-	-
Мытищи	T1	0,15	проектируемый	-	-	-	-
Пирогово	T1	0,28	проектируемый	-	-	-	-
Мытищи	T1	62,80	проектируемый	-	-	-	-
Пирогово	T1	0,13	проектируемый	-	-	-	-
Болтино	T1	107,35	проектируемый	АЗС 5 штук	местный	проектируемый	-
Шолохово	T1	0,45	проектируемый	-	-	-	-
Мытищи	T2	12,164	проектируемый	-	-	-	-
На всей территории Городского округа	P1	1390	проектируемый	Плоскостное спортивное сооружение	местный	проектируемый	2*22000

\*Емкость (мощность) объектов приводится ориентировочно и будет определяться (уточняться) на стадии разработки ППТ в соответствии с РНПП, а также согласно Программам Комплексного Развития муниципального образования и Адресным инвестиционным программам Московской области

### 3. СВЕДЕНИЯ О РАЗМЕЩАЕМЫХ НА ТЕРРИТОРИИ ГОРОДСКОГО ОКРУГА ОБЪЕКТАХ ФЕДЕРАЛЬНОГО И РЕГИОНАЛЬНОГО ЗНАЧЕНИЯ

При разработке генерального плана учитывались Схема территориального планирования Российской Федерации и Схема территориального планирования Московской области. Мероприятия, заложенные в эти документы, учтены в Разделе 6, 9 и 10 Тома I «Материалы по обоснованию генерального плана».

В соответствии с Транспортной стратегией Российской Федерации на период до 2030 года, утвержденной распоряжением Правительства Российской Федерации от 22.11.2008 № 1734-р, Стратегией развития железнодорожного транспорта в Российской Федерации до 2030 года, утвержденной распоряжением Правительства Российской Федерации от 17.06.2008 № 877-р, Стратегией социально-экономического развития Центрального федерального округа на период до 2020 года, утвержденной распоряжением Правительства Российской Федерации от 06.09.2011 № 1540-р, федеральной целевой программой «Развитие транспортной системы России (2010 - 2020 годы)», утвержденной постановлением Правительства Российской Федерации от 05.12.2001 № 848, Схемой территориального планирования Российской Федерации в области федерального транспорта (железнодорожного, воздушного, морского, внутреннего водного транспорта) и автомобильных дорог федерального значения, утвержденной распоряжением Правительства Российской Федерации от 19.03.2013 № 384-р, на территории муниципального образования предусмотрены следующие мероприятия по развитию автодорожной сети федерального значения:

- реконструкция автомобильной дороги федерального значения М-8 «Холмогоры» Москва - Ярославль - Вологда - Архангельск по параметрам I технической категории, с увеличением количества полос движения до 10. Ширина полосы отвода – 100 м, зона планируемого размещения линейных объектов автомобильного транспорта – 100 м. Протяженность участка реконструкции в границах городского округа – 7,63 м;
- реконструкция автомобильной дороги федерального значения А-104 «Москва – Дмитров – Дубна» по параметрам I технической категории с устройством от 6 до 8 полос движения. Ширина полосы отвода автомобильной дороги – 72-81 м, зона планируемого размещения линейных объектов автомобильного транспорта – 100 м. Протяженность участков реконструкции- 21,53 км;
- строительство транспортной развязки в разных уровнях на пересечении автомобильных дорог М-8 «Холмогоры» Москва - Ярославль - Вологда - Архангельск и ул. Мира – ул. Фрунзе.

Проектом «Схемы территориального планирования Российской Федерации в области **федерального транспорта (в части трубопроводного транспорта)**» предусмотрено:

- реконструкция кольцевого магистрального нефтепродуктопровода вокруг г. Москвы. Западное полукольцо, 136 км, переход через малый водоток – ручей Горетовка. Реконструкция линии автомобильного бензина, дизельного топлива, топлива самолетного Ду=350 мм.

Проектом «Схемы территориального планирования транспортного обслуживания Московской области» предусмотрены следующие мероприятия по развитию автодорожной сети **регионального и межмуниципального значения в городском округе.**

Перечень мероприятий на сети автомобильных дорог регионального и межмуниципального значения на территории ГО Мытищи

№ п/п	Название автомобильной дороги	Строительство (С) /Реконструкция (Р)	Протяженность в границах округа, км	Техническая категория	Кол-во полос	Полоса отвода, м	Ширина зоны планируемого размещения зоны линейных объектов, м
1	Виноградово – Болтино – Тарасовка	С	11,47	I	6	72	400
2	Виноградово – Болтино – Тарасовка	С	2,26	I	4	65	400
3	Осташковское шоссе	Р	4,32	I	6	72	100
4	Осташковское шоссе	С	1,15	I	6	72	400
5	Виноградово – Болтино – Тарасовка	С	1,21	II	2	49	400
6	Осташковское шоссе	Р	0,39	МУ	4	0	100
7	Мытищи - МКАД	С	3,61	I	4	65	200
8	Северный обход г. Лобни	С	2,78	I	6	72	400
9	«Хлебниково – Рогачево» - «Шереметьево 1 – Шереметьево 2»	С	1,34	I	4	65	400
10	Осташковское шоссе - Ульяновско	С	3,30	II	2	49	400
11	Якшино – Михалево - Долгиниха	С	2,84	III	2	46	200
12	«Сухарево – Марфино – Подольниха» - Юрьево	Р	4,77	IV	2	35	100
13	Ларево – объект 29/1	Р	1,41	IV	2	35	40
14	«Рождественно – Долгиниха» - Поседкино	Р	1,16	IV	2	35	100
15	«ММК – Игнатово – Пчелка – Протасово» - Бяконтово	Р	1,91	IV	2	35	100
16	«ММК – Игнатово – Пчелка – Протасово» - Голенищево	Р	1,54	IV	2	35	100
17	«Пирогово – Сорокино – Жостово» - Никульское	Р	3,14	IV	2	35	100
18	А-104 «Москва – Дмитров – Дубна» - Новоалександрово	Р	1,87	IV	2	35	100
19	Федоскино - Семенищево	Р	1,01	ЖУ	2	0	40
20	Подъезд на 41 км А-104 «Москва – Дмитров – Дубна» - Лысково	Р	1,18	IV	2	35	40
21	Подъезд на 41 км А-104 «Москва – Дмитров – Дубна» - Лысково	Р	0,40	ЖУ	2	0	40
22	«Трудовая – канал им. Москвы» - Драчево	Р	0,56	ЖУ	2	0	40
23	«ММК – Игнатово – Пчелка – Протасово» - Большое Ивановское	Р	0,69	ЖУ	2	0	40
24	Проезд через д. Жостово	Р	1,84	ЖУ	2	0	40
25	«Федоскино – Аксаково» - Крюково	Р	0,67	ЖУ	2	0	40
26	Ул. Мира – ул. Фрунзе в г. Мытищи	С	0,75	МУ	4	0	100
27	Старое направление Дмитровского шоссе (г. Долгопрудный)	Р	0,12	МУ	4	0	100
28	г. Мытищи, ул. Селезнева	Р	0,44	МУ	4	0	50
29	г. Мытищи, ул. Селезнева	С	0,15	МУ	4	0	50
30	Санаторий Марфино – д/о «Строитель»	Р	2,89	IV	2	35	100

№ п/п	Название автомобильной дороги	Строительство (С) /Реконструкция (Р)	Протяженность в границах округа, км	Техническая категория	Кол-во полос	Полоса отвода, м	Ширина зоны планируемого размещения зоны линейных объектов, м
	Итого строительство, км:		30,86				
	Итого реконструкция, км:		30,31				

Кроме того, предусмотрено строительство следующих искусственных сооружений и объектов придорожного сервиса в составе транспортной инфраструктуры:

- Строительство транспортной развязки на пересечении Дмитровского шоссе и а/д «Северный обход г. Лобни»;
- Строительство транспортной развязки на пересечении автомобильных дорог «Виноградово – Болтино – Тарасовка» и А-104 «Москва – Дмитров – Дубна» - Поведники;
- Строительство транспортной развязки на пересечении автомобильных дорог «Виноградово – Болтино – Тарасовка» и Осташковское шоссе;
- Строительство транспортной развязки на пересечении автомобильных дорог «Виноградово – Болтино – Тарасовка» и Пироговское шоссе;
- Строительство транспортной развязки на пересечении автомобильных дорог «Виноградово – Болтино – Тарасовка» и «Виноградово – Болтино – Тарасовка».
- Строительство АЗС на Осташковском шоссе (км 3, д. Ховрино, слева);
- Строительство АЗС на Алтуфьевском шоссе (км 1, в районе п. Вешки, справа);
- Строительство АЗС на автомобильной дороге А-104 «Москва – Дмитров – Дубна» (км 28, в районе д. Капустино, справа);
- Строительство АЗС на Осташковском шоссе (д. Беяниново, справа);
- Строительство АЗС на МКАД (км 91 в г. Мытищи, слева). Площадь застраиваемой территории – 0,28 га;
- Строительство АЗС на пересечении Пироговского и Осташковского шоссе (в районе д. Коргашино, слева). Площадь застраиваемой территории – 0,5 га;
- Строительство объекта ТЗК по адресу: Ярославское шоссе, в р-не д. 26 Заводской ул. (ООО «Вэриус Сервис»).

В соответствии со Стратегией социально-экономического развития Центрального федерального округа на период до 2020 года, утвержденной распоряжением Правительства Российской Федерации от 06.09.2011 № 1540-р, Схемой территориального планирования Российской Федерации в области федерального транспорта (железнодорожного,

воздушного, морского, внутреннего водного транспорта) и автомобильных дорог федерального значения, утвержденной распоряжением Правительства Российской Федерации от 19.03.2013 № 384-р, и актуализированной Генеральной схемой развития Московского железнодорожного узла, утвержденной протоколом Координационного совета по развитию транспортной системы г. Москвы и Московской области от 07.07.2015 № 56, на территории муниципального образования предусмотрены следующие мероприятия:

строительство IV главного железнодорожного пути общего пользования на участке железнодорожной линии Мытищи - Пушкино;

строительство V и VI главных железнодорожных путей общего пользования на участке железнодорожной линии Лосиноостровская - Мытищи;

строительство III и IV главных железнодорожных путей общего пользования на участке железнодорожной линии Бескудниково - Лобня.

В соответствии с генеральной схемой развития Московского железнодорожного узла до 2025 года (утверждена Постановлением Правительства Москвы № 1070-ПП от 18.11.2008г.), предусмотрено увеличение количества главных путей с 3 до 4 на участке Мытищи - Пушкино Ярославского направления МЖД, а также увеличение количества путей с 4 до 6 на участке Москва – Мытищи, с 2 до 3 на участке Мытищи – Болшево.

- На Савеловском направлении МЖД предусмотрено увеличение количества главных путей на участке Москва – Лобня с 2 до 4.
- Увеличение количества главных путей на магистральных линиях железных дорог позволит увеличить их пропускную способность. Интервалы движения поездов на этих участках в час «пик» составят 3-5 мин., что позволит организовать обслуживание пассажиров по принципу метрополитена.
- Схемой территориального планирования транспортного обслуживания Московской области предусмотрено создание инфраструктуры рельсового скоростного пассажирского транспорта (далее – ЛРТ) в границах ГО Мытищи.

В соответствии со Схемой территориального планирования транспортного обслуживания Московской области, утвержденной постановлением Правительства Московской области от 25.03.2016 № 230/8, постановлением Правительства Московской области от 20.03.2014 № 168/120 и соглашением о сотрудничестве между Правительством Московской области и ОАО «ЦППЕС» в области реализации проектов создания в Московской области транспортно-пересадочных узлов с обустройством прилегающей территории» от 19.03.2014 № 307, на территории городского округа Мытищи будут сформированы транспортно-пересадочные узлы (ТПУ) на основе железнодорожного транспорта:

- «Перловская» - V категории (пассажиропоток менее 100 тыс. пассажиров/год);
- «Тайнинская» - II категории (пассажиропоток 1 – 3 млн. пассажиров/год);
- «Мытищи» - I категории (пассажиропоток более 3 млн. пассажиров/год);
- «Строитель» - II категории (пассажиропоток 1 – 3 млн. пассажиров/год);
- «Челюскинская» - III категории (пассажиропоток 300 тыс. – 1 млн. пассажиров/год).

Кроме того, предусмотрено создание 2 транспортно-пересадочных узлов на основе рельсового скоростного пассажирского транспорта:

- ТПУ на пересечении автомобильной дороги «Мытищи – МКАД», Калужско-Рижской линии метрополитена (новое строительство) и ЛРТ «Мытищи – Королев – Ивантеевка – Щелково»;

- ТПУ на пересечении Волковского шоссе, ул. Мира и ЛРТ «Мытищи – Королев – Ивантеевка – Щелково».

В соответствии со Схемой территориального планирования Российской Федерации в области высшего профессионального образования, утвержденной Распоряжением Правительства Российской Федерации от 26.02.2013 г. №247-р на территории г.о. Мытищи планируется:

- Строительство федерального государственного бюджетного образовательного учреждения высшего профессионального образования «Московский государственный университет леса»;
- Строительство тренажерно-исследовательского центра федерального бюджетного образовательного учреждения высшего профессионального образования «Московская государственная академия водного транспорта».

В соответствии с Генеральной схемой газоснабжения Московской области на период до 2030 г. и программой Правительства Московской области «Развитие газификации в Московской области до 2017 года»

- Прокладка газопровода высокого давления II категории  $P \leq 0,6$  МПа  $d110$  мм

#### **4. СВЕДЕНИЯ О ВИДАХ, НАЗНАЧЕНИИ И НАИМЕНОВАНИЯХ ОБЪЕКТОВ МЕСТНОГО ЗНАЧЕНИЯ, ОСНОВНЫЕ ХАРАКТЕРИСТИКИ, ИХ МЕСТОПОЛОЖЕНИЕ. МЕРОПРИЯТИЯ ПО ТЕРРИТОРИАЛЬНОМУ ПЛАНИРОВАНИЮ**

##### **4.1. Мероприятия по установлению границ населённых пунктов и изменению структуры землепользования**

**Граница городского округа Мытищи** утверждена Законом Московской области от 16.12.2015г. № 227/2015-ОЗ «О границе городского округа Мытищи» (принят постановлением Мособлдумы от 03.12.2015 N 19/- П).

**Границы населенных пунктов городского округа Мытищи**, на момент разработки генерального плана городского округа установлены действующими Генеральными планами<sup>6</sup>. Согласно ст. 23 Градостроительного кодекса РФ установление границ населённых пунктов является компетенцией генерального плана и осуществляется при разработке генерального плана применительно к населённым пунктам, входящим в состав городского округа. Согласно ст. 83 Земельного кодекса РФ землями населённых пунктов признаются земли, используемые и предназначенные для застройки и развития населённых пунктов.

Определение территорий, предлагаемых к включению в границы населенных пунктов, основано на сложившейся планировочной структуре городского округа и размещении объектов капитального строительства жилого, общественного, коммерческого, делового и социального назначения, с учетом фактического использования территории, а также с учетом расчетных показателей потребности в территориях различного назначения, утверждённых постановлением Правительства Московской области от 17.08.2015 №713/30 «Об утверждении нормативов градостроительного проектирования Московской области».

В Приложениях 1 и 1.1 дан перечень земельных участков предлагаемых для включения в границы населенных пунктов.

Технико-экономические показатели генерального плана, графические материалы, материалы по обоснованию и положение о территориальном планировании разработаны с учетом границ населенных пунктов согласно государственному кадастру недвижимости, учитывающих наложения границ земель лесного фонда на территории населенных пунктов, не согласованные Федеральным агентством лесного хозяйства, но подлежащие включению в границы населенных пунктов по процедуре, предусмотренной законодательством РФ. Площадь границ населенных пунктов составляет 14 685 га.

Баланс структуры землепользования городского округа на расчетный срок представлен в табл. 4.1.1.

---

<sup>6</sup> Генеральный план городского поселения Мытищи в части населенного пункта - город Мытищи был утвержден решением Совета депутатов №27/4 от 24.11.2011 г. (с изменениями от 24.04.2013 №43/4); Генеральный план городского поселения Пироговский был утвержден решением Совета депутатов №11/1 от 08.10.2009 г.; Генеральный план сельского поселения Федоскинское был утвержден решением Совета депутатов №27/1 от 24.11.2011 г. (с изменениями № 39/1 от 27.09.2012 г.).



**Таблица 4.1.1. Распределение по категориям земель, поставленных на кадастровый учёт.**

Категория земель	Существующее положение, га	Проектное предложение, га
Земли сельскохозяйственного назначения	3538,69	3203,4
Земли населённых пунктов	10099,05	10919
Земли промышленности, транспорта, связи и т.д. в том числе территории специального назначения	1685,17	1642,0
Земли лесного фонда	1840,62	17268,65
Земли водного фонда	3468,01	3735,5
Земли запаса	7,83	3,6
Земли особо охраняемых территорий	469,35	2456,2
Категория земель не установлена	2979,24	768,3
<b>ИТОГО</b>	<b>24087,96</b>	<b>39996,65</b>

#### 4.2. Мероприятия по развитию жилищного строительства

Мероприятия по жилищному строительству, разработанные в составе Генерального плана, включают:

**1 очередь (2022 год):** застройка многоквартирными жилыми домами переменной этажности согласно утвержденным проектам планировки территории в городском округе Мытищи – 2800,3 тыс. м<sup>2</sup>.

Застройка индивидуальными и блокированными жилыми домами согласно утвержденным проектам планировки территории в городском округе Мытищи – 27,4 тыс. м<sup>2</sup>.

**Расчетный срок (2037 год):**

Застройка многоквартирными жилыми домами переменной этажности согласно утвержденным проектам планировки территории в городском округе Мытищи – 1179,5 тыс. м<sup>2</sup>.

Застройка индивидуальными и блокированными жилыми домами согласно утвержденным проектам планировки территории в городском округе Мытищи – 11,52 тыс. м<sup>2</sup>.

**Мероприятия за расчетный срок (за 2037 год)\*:**

Застройка многоквартирными жилыми домами переменной этажности согласно утвержденным градостроительным концепциям в городском округе Мытищи – 1355,4 тыс. м<sup>2</sup>.

Застройка многоквартирными жилыми домами переменной этажности согласно разрешенному виду использования земельных участков в городском округе Мытищи – 136,3 тыс. м<sup>2</sup>.

Застройка индивидуальными и блокированными жилыми домами согласно утвержденным проектам планировки территории в городском округе Мытищи – 121,3 тыс. м<sup>2</sup>.

Застройка многоквартирными жилыми домами переменной этажности согласно разрешенному виду использования земельных участков в городском округе Мытищи - 124,6 тыс. м<sup>2</sup>

Застройка индивидуальными и блокированными жилыми домами согласно разрешенному виду использования земельных участков в городском округе Мытищи - 543,4 тыс. м<sup>2</sup>

Объемы нового жилищного строительства по типам и очередям распределяются следующим образом (Таблица 4.2.1.):

**Таблица 4.2.1. Предложения по развитию жилищного фонда г.о. Мытищи**

Показатели	Ед.изм.	Периоды проектирования		
		Существующее ложение 2016 г.	Первая очередь (2022 г.)	Расчетный срок 2037 год
Площадь территории жилых зон	га	4849,6	6282,8	7408,9
Площадь многоквартирной застройки	тыс.кв.м	7593,9	10394,2	11573,8
Количество проживающих в многоквартирной застройке	тыс.чел.	199,3	299,4	340,9
Площадь индивидуальной застройки	тыс.кв.м	3011	3038,4	3049,9
Количество проживающих в индивидуальной застройке	тыс.чел.	26,4	26,8	27,0
Средняя жилищная обеспеченность населения, проживающего в многоквартирной застройке	кв.м/чел.	38,1	34,7	33,9
Средняя обеспеченность населения жилым фондом	кв.м/чел.	47,0	41,2	39,7

Кроме того, предусмотрено расселение ветхого фонда с коэффициентом 1:7 на первую очередь реализации. Прирост населения за счет расселения и размещения коммерческой застройки по инвестиционным проектам и проектам развития застроенных территорий составит 23 633 человека.

Генеральным планом предусмотрено расселение аварийного фонда и прирост населения за счет размещения коммерческой застройки по инвестиционным проектам и проектам развития застроенных территорий составит 780 человек.

Предусмотрено расселение очередников. Прирост населения за счет расселения и размещения коммерческой застройки по инвестиционным проектам и проектам развития застроенных территорий составит 17 789 человек.

На расчетный срок предусмотрена реализация застройки на отведенных участках с разрешенным видом использования под жилищное строительство на 15 319 человек (под ИЖС 10 868 чел, под многоквартирную застройку 4 451 чел.), реализация градостроительных концепций на развитие территорий на 45619 человек.

Численность населения на 2022 год составит 326 139 человек.

Численность населения на 2037 год составит 367 902 человек.

\* Информация приводится в информационных целях и не утверждается генеральным планом.

### 4.3. Мероприятия по развитию объектов социальной инфраструктуры

#### 4.3.1. Создание условий для обеспечения населения городского округа учреждениями образования

На 1-ую очередь строительство детских образовательных учреждений суммарной мощностью 9511мест; на расчетный срок – 2030 мест.

**Таблица 4.3.1.1.** Планируемые к строительству детские сады по утвержденным проектам планировок к 2022 году

№	Наименование объекта	Показатель	Емкость	Адрес
1	Детский сад	мест	400	г. Мытищи, мкр 17А
2	Детский сад	мест	115	г. Мытищи, мкр 17А
3	Детский сад	мест	130	г.Мытищи, мкр 17А
4	Детский сад	мест	130	д.Ульянково
5	Детский сад	мест	150	г. Мытищи, мкр.16, корп 56
6	Детский сад	мест	290	г. Мытищи, мкр.16
8	Детский сад	мест	250	г. Мытищи, мкр 25
9	Детский сад(частный)	мест	90	г. Мытищи, мкр 25
10	Детский сад(частный)	мест	283	г. Мытищи, д. Болтино
11	Детский сад(частный)	мест	320	г. п Мытищи, д. Погорелки
12	Детский сад (встроенно-пристроенный)(частный)	мест	70	г. п Мытищи, д. Погорелки
13	Детский сад	мест	120	г. Мытищи, мкр.31,34
14	Детский сад	мест	120	г. Мытищи, мкр.31,34
15	Детский сад	мест	120	г. Мытищи, мкр.31,34
16	Детский сад	мест	110	г. Мытищи, мкр.31,34
17	Детский сад	мест	110	г. Мытищи, мкр.31,34
18	Детский сад	мест	60	г. Мытищи, мкр. 30
19	Детский сад	мест	180	д. Капустино
20	Детский сад	мест	240	д. Бородино
21	Детский сад	мест	115	г. Мытищи, ул.Летная
22	Детский сад (встроенно-пристроенный) временного пребывания детей	мест	70	г. Мытищи, мкр.20, 20А
23	Детский сад	мест	170	г. Мытищи, мкр.25А
24	Детский сад	мест	140	г. п Мытищи, д. Болтино
25	Детский сад (встроенно-пристроенный)	мест	160	г. Мытищи, мкр.29
26	Детский сад (встроенно-пристроенный)	мест	160	г. Мытищи, мкр.29
27	Детский сад	мест	160	г. Мытищи, мкр.29
28	Детский сад	мест	130	д.Ульянково

№	Наименование объекта	Показатель	Емкость	Адрес
29	Детский сад	мест	225	д. Пирогово
30	Детский сад	мест	225	д. Пирогово
31	Детский сад	мест	110	д. Сухарево
32	Детский сад	мест	120	д. Шолохово
33	Детский сад	мест	200	д. Сухарево, уч.12
34	Детский сад	мест	150	д. Шолохово
35	Детский сад	мест	130	д.Ульянково
36	Детский сад	мест	247	г. Мытищи, мкр. 36, 36А, 37
37	Детский сад	мест	135	д.Ульянково
38	Детский сад	мест	135	д.Ульянково
39	Детский сад	мест	60	д.Болтино
41	Детский сад (реконструкция)	мест	80	п. Вешки
42	Детский сад	мест	70	вблизи д. Протасово
43	Детский сад	мест	90	п. Мебельной фабрики (в т.ч. ЖК "Афродита")
	<b>ИТОГО 41 объект</b>		<b>6370</b>	

**Таблица 4.3.1.2.** Планируемые к строительству детские сады к 2022 году по предложениям Генерального плана

№	Наименование организации	Адрес	Пристройка, мест
45	МБДОУ центр развития ребенка - детский сад № 8 "Дюймовочка" <b>ПРИСТРОЙКА</b>	141008 Моск.обл. г.Мытищи, Новомиытищинский пр-т, д. 43 к.2	290
46	МБДОУ комбинированного вида детский сад № 9 "Колобок" <b>ПРИСТРОЙКА</b>	141021 Моск.обл. г.Мытищи, ул.Юбилейная, д. 23 к.2	150
47	МБДОУ центр развития ребенка - детский сад № 11 "Незабудка" <b>ПРИСТРОЙКА</b>	141014 Моск.обл. г.Мытищи, ул.Семашко, д. 46	160
48	МБДОУ центр развития ребенка - детский сад № 17 "Василёк" <b>ПРИСТРОЙКА</b>	141021 Моск.обл. г.Мытищи, Юбилейная, д. 23а	180
49	МБДОУ № 26 "Светлячок" <b>ПРИСТРОЙКА</b>	141063 Моск.обл. г.Мытищинский р-н, пос.Пирогово, ул.Труда- 1 здание; пос.Мебельной Фабрики, ул. Заречная, стр. 3А- 2 здание	147
50	МБДОУ центр развития ребенка - детский сад № 29 "Улыбка" <b>ПРИСТРОЙКА</b>	141021 Моск.обл. г.Мытищи, ул. Юбилейная, д.33 к.4	100
52	МБДОУ детский сад № 33 "Звёздочка" <b>ПРИСТРОЙКА</b>	141011 Моск.обл. г.Мытищи, пос. Дружба	163

№	Наименование организации	Адрес	Пристройка, мест
		(мкр "Перловка"), ул.Лесная, д.9	
53	Строительство детского сада	г.Мытищи, мкрн. 17, ул. Колпакова (участок № 50:12:0100803:33)	120
54	МБДОУ общеразвивающего вида детский сад № 45 "Солнышко" <b>ПРИСТРОЙКА</b>	141020 Моск.обл. г.Мытищи, ул.Крупской, д.13а 1 здание	65
55	Муниципальное автономное дошкольное образовательное учреждение комбинированного вида детский сад № 50 "Зоренька" <b>ПРИСТРОЙКА</b>	141015 Моск.обл., Мытищинский р-н, Сорокинское шоссе, д.11. Поселок Туристический пансионат "Клязьминское водохранилище" - 1 здание 141066 Моск.обл., Мытищинский р-н, дер. Жостово, д.85- 2 здание	240
57	МБДОУ комбинированного вида детский сад № 52 "Берёзка" <b>ПРИСТРОЙКА</b>	пос. Здравница, ул.Дубки. д.7 - 3 здание	135
59	МБДОУ центр развития ребенка - детский сад № 57 "Почемучка" <b>ПРИСТРОЙКА</b>	141006 Моск.обл. г.Мытищи, ул.3-я Пролетарская, д.3- 2 здание	430
61	МБДОУ комбинированного вида детский сад № 60 "Теремок" <b>ПРИСТРОЙКА</b>	141007 Моск.обл. г.Мытищи, ул.Каргина, д.20	150
62	МБДОУ общеразвивающего вида детский сад № 62 "Жемчужинка" <b>ПРИСТРОЙКА</b>	141014 Моск.обл. г.Мытищи, 1-я Крестьянская, д. 3- 2 здание	135
64	МБДОУ детский сад № 73 "Городок" <b>ПРИСТРОЙКА</b>	141008 Моск.обл. г.Мытищи, ул.Летная, 36А	160
65	МБДОУ центр развития ребенка - детский сад № 866 "Семицветик" <b>ПРИСТРОЙКА</b>	141016 Моск.обл. г.Мытищи-16, ул.Широкая, д.22	297
66	Муниципальное автономное дошкольное образовательное учреждение центр развития ребенка - детский сад № 47 "Дельфин"	141006 Моск.обл. г.Мытищи, Олимпийский пр-т, д.28 к.2	77
	<b>ИТОГО 18 объектов</b>		<b>3 139</b>

Таблица 4.3.1.3. Планируемые к строительству детские сады к 2037 году

№	Наименование организации	Адрес	Пристройка, мест
67	МБДОУ комбинированного вида детский сад № 12 "Журавушка" <b>ПРИСТРОЙКА</b>	141017 Моск.обл. г.Мытищи, ул. 3-я Новая, д. 9	130
69	МБДОУ детский сад № 70 "Золотая рыбка" <b>ПРИСТРОЙКА</b>	141014 Моск.обл. г.Мытищи, Октябрьский пр-т, стр. 12в	130
70	МБДОУ детский сад № 71 "Каруселька" <b>ПРИСТРОЙКА</b>	141008 Моск.обл. г. Мытищи, ул.Борисовка, стр. 16в	120
71	МБДОУ детский сад № 74 "Одуванчик" <b>ПРИСТРОЙКА</b>	Моск.обл. г.Мытищи, ул.Академика Каргина, 40А	120

72	МБДОУ детский сад № 75 "Аленький цветочек" <b>ПРИСТРОЙКА</b>	Московс. область, г.Мытищи, ул. Борисовка, стр. 18А	140
73	МБДОУ детский сад № 76 "Алые паруса" <b>ПРИСТРОЙКА</b>	141006 Московс. область, г.Мытищи, ул. Рождественская, стр. 3А	120
74	Строительство детского дошкольного учреждения	вблизи д. Протасово на уч. 50:12:0010112:45	120
77	Строительство детского дошкольного учреждения	вблизи д. Троице-Сельцо	250
78	Строительство детского дошкольного учреждения	вблизи д. Шолохово	250
79	Строительство детского дошкольного учреждения	вблизи с. Федоскино	250
80	Строительство детского дошкольного учреждения	д.Юрьево	150
82	Строительство детского дошкольного учреждения	вблизи д.Жостово	250
	<b>ИТОГО 12 объектов</b>		<b>2030</b>

На первую очередь строительство и реконструкция общеобразовательных учреждений суммарной мощностью 23835 места; на расчетный срок строительство общеобразовательных организаций не планируется.

**Таблица 4.3.1.4.** Планируемые к строительству школы по утвержденным проектам планировок к 2022 году

№	Наименование объекта	Показатель	Емкость	Адрес
2	Общеобразовательное учреждение	мест	1070	д. Сухарево
5	Общеобразовательное учреждение	мест	765	г. Мытищи, мкр 17А
6	Общеобразовательное учреждение	мест	1100	г. Мытищи, мкр 17А
7	Общеобразовательное учреждение	мест	600	г. Мытищи, мкр 17А
8	Пристройка к МАОУ СОШ №19 (блок начальной школы)	мест	300	рабочий поселок Пироговский
9	Общеобразовательное учреждение	мест	210	г. Мытищи, мкр.16
10	Общеобразовательное учреждение	мест	1650	д.Ульянково
11	Общеобразовательное учреждение	мест	600	д. Болтино
12	Общеобразовательное учреждение	мест	800	д. Погорелки
13	Общеобразовательное учреждение	мест	1205	г. Мытищи, мкр.31,34
14	Общеобразовательное учреждение	мест	400	д.Капустино
15	Общеобразовательное учреждение	мест	500	д.Бородино
17	Пристройка к МБОУ "Лицей №23"	мест	400	г. Мытищи, Новомытищинский пр-т, д.74

№	Наименование объекта	Показатель	Емкость	Адрес
19	Общеобразовательное учреждение	мест	975	г. Мытищи, мкр.22
20	Общеобразовательное учреждение	мест	1070	г. Мытищи, мкр.25А
21	Общеобразовательное учреждение	мест	140	г. Мытищи, мкр.25А
22	Общеобразовательное учреждение	мест	540	г. п Мытищи, д. Болтино
23	Пристройка к МБОУ СОШ №9	мест	550	г. Мытищи, мкр.29
24	Общеобразовательное учреждение	мест	1000	г. Мытищи, мкр.29
25	Общеобразовательное учреждение	мест	875	п. Мебельной фабрики (в т.ч. ЖК "Афродита")
26	Общеобразовательное учреждение	мест	1000	д. Пирогово
27	Общеобразовательное учреждение	мест	700	д. Пирогово
28	Общеобразовательное учреждение	мест	610	д. Шолохово
29	Общеобразовательное учреждение	мест	1200	г. Мытищи, мкр. 36, 36А, 37
30	Общеобразовательное учреждение	мест	1000	г. Мытищи, мкр 25
31	Общеобразовательное учреждение	мест	900	г. Мытищи, мкр 14
33	Общеобразовательное учреждение (частное) (реконструкция)	мест	440	п. Вешки
34	Общеобразовательное учреждение	мест	165	вблизи д. Протасово
<b>ИТОГО 28 объектов Общей емкостью 20 765 мест</b>				

**Таблица 4.3.1.5.** Планируемые к строительству школы к 2022 году по предложениям Генерального плана

№	Наименование объекта	Показатель	Емкость	Адрес
36	МБОУ "Гимназия № 1" <b>ПРИСТРОЙКА</b>	мест	430	141006, Моск. обл., г. Мытищи, ул. Индустриальная, д.7
37	МБОУ "Средняя общеобразовательная школа № 3" <b>ПРИСТРОЙКА</b>	мест	330	141009, Моск. обл., г. Мытищи, ул. Ак. Каргина, д.36, к.2
38	МБОУ "Средняя общеобразовательная школа № 10 им.А.К.Астрахова" <b>ПРИСТРОЙКА</b>	мест	120	141018, Моск. обл., г. Мытищи, Новомытищинский пр-т, д.88, к.5

40	МБОУ "Средняя общеобразовательная школа № 22" <b>ПРИСТРОЙКА</b>	мест	160	141015, Моск. обл., Мытищинский муниципальный район, п.Туристический пансионат "Клязьминское водохранилище", ш.Сорокинское, стр.13
41	МБОУ "Средняя общеобразовательная школа № 27" <b>ПРИСТРОЙКА</b>	мест	930	141021, Моск. обл., г. Мытищи, ул.Юбилейная, д.42, к.2
50	Общеобразовательное учреждение	мест	1100	мкр. 18 А г.Мытищи
	<b>ИТОГО 6 объектов</b>	<b>мест</b>	<b>3070</b>	

Планируется развитие детских и юношеских спортивных школ на базе общеобразовательных организаций и планируемых к строительству объектов спорта в соответствии с утвержденными проектами планировок составит 10622 места на 1 очередь реализации генерального плана.

Развитие школ по различным видам искусств в соответствии с утвержденными проектами планировок составит 1879 мест на 1 очередь реализации генерального плана и 600 на расчетный срок.

Население городского округа в достаточной степени будет обеспечено местами в объектах дополнительного образования на весь срок реализации Генерального плана в соответствии с РНПП МО.

**4.3.2. Создание условий для обеспечения жителей городского округа учреждениями здравоохранения и социального обеспечения:**

С учётом развития городского округа Мытищи и роста численности населения, возрастёт потребность в больничных стационарах на первую очередь (2022 г.) — 2565 коек, на расчётный срок (2037 г.) — 2903 коек. Для компенсации прогнозируемых дефицитов Генеральным планом предусмотрены мероприятия:

1) Строительство нового корпуса на территории существующей Мытищенской городской клинической больницы со сносом старого инфекционного корпуса, прирост мощности составит 250 коек – на 1 очередь реализации Генерального плана.

2) Реконструкция существующей больницы в д.Сухарево с увеличением мощности на 720 коек – на 1 очередь реализации Генерального плана.

3) Строительство нового корпуса больницы на территории пироговской больницы на 170 коек – на 1 очередь реализации Генерального плана.

4) Строительство новых корпусов и реконструкция существующей больницы в д.Осташково с увеличением мощности на 365 коек – на расчетный срок реализации Генерального плана.

На 2022 год планируется строительство амбулаторно-поликлинических учреждений по утвержденным проектам планировки территории общей мощностью 5302 пос/смену.



**Таблица 4.3.2.1. Перечень и характеристика планируемых амбулаторно-поликлинических учреждений городского округа Мытищи**

№	Наименование объекта	Показатель	Емкость	Адрес
1	Поликлиника (для взрослых)	пос./см.	320	г.п Мытищи, мкр 17А
2	Поликлиника (для детей)	пос./см.	305	г.п Мытищи, мкр 17А
3	Поликлиника (для взрослых)	пос./см.	460	г. Мытищи, мкр.16
4	Поликлиника	пос./см.	100	Пос. Мебельной фабрики
5	Поликлиника (для взрослых)	пос./см.	260	г. Мытищи, мкр 25
6	Поликлиника (для детей)	пос./см.	260	г. Мытищи, мкр 25
7	Медицинский центр(встроенный) с кабинетом врача общей практики	пос./см.	100	г. Мытищи, д. Болтино
8	Поликлиника	пос./см.	200	г. п Мытищи, д. Погорелки
9	Поликлиника (для взрослых и детей)	пос./см.	158	г. Мытищи, мкр.31,34
10	Поликлиника	пос./см.	15	д. Троице-Сельцо
11	Поликлиника*	пос./см.	275	д. Ульяновско
12	Поликлиника (для взрослых)	пос./см.	430	г. Мытищи, мкр.16
13	Поликлиника	пос./см.	74	д. Болтино
14	Диспансер кожно-венерологический	пос./см.	240	г. Мытищи, мкр.22
15	Поликлиника (для взрослых)	пос./см.	250	г. Мытищи, мкр.20, 20А
16	Поликлиника	пос./см.	50	д.Капустино
17	Поликлиника (для взрослых)	пос./см.	170	г. Мытищи, мкр.25А
18	Поликлиника (для детей)	пос./см.	155	г. Мытищи, мкр.25А
19	Пристройка к поликлинике №3	пос./см.	300	г. Мытищи, мкр.29
20	Поликлиника	пос./см.	81	д. Бородино
21	Поликлиника (для взрослых) (встроенно-пристроенная)	пос./см.	170	д. Пирогово
22	Поликлиника (для детей) (встроенно-пристроенная)	пос./см.	160	д. Пирогово
23	Поликлиника (встроенно-пристроенная)	пос./см.	198	г. Мытищи, мкр. 30
24	3 кабинета врача общей практики*	пос./см.	41	г. Мытищи, мкр. 30
25	Поликлиника*	пос./см.	530	д.Коргашино
<b>ИТОГО 25 объектов общей мощностью 5302 пос./смену</b>				

\* на расчетный срок реализации

На расчетный срок планируется строительство 3-х учреждений общей мощностью 846 пос./смену

Генеральным планом предусмотрены мероприятия:

- 1) Строительство станции скорой помощи на 4 автомобиля в д.Пирогово – на 1 очередь реализации Генерального плана.
- 2) Строительство станции скорой помощи на 1 автомобиль в д.Капустино – на 1 очередь реализации Генерального плана.
- 3) Размещение станции скорой помощи в районе Пирогово на 6 автомобилей – на 1 очередь реализации Генерального плана.
- 4) Строительство станции скорой помощи в п.Комбиферма(г.Мытищи) на 5 автомобилей – на расчетный срок реализации Генерального плана.

Также Генеральным планом предлагается строительство универсальных комплексных центров социального обслуживания населения: на 1 очередь – 2 объекта, на расчетный срок – 5 объектов.

**Таблица 4.3.2.2.** Планируемые универсальные комплексные центры социального обслуживания населения с учетом существующего и планируемого на расчетный срок населения.

№ п/п	Тип объекта	Адрес (очередь реализации)
1	Универсальный комплексный центр социального обслуживания	г.Мытищи, на базе ГБУЗ МО "МГКБ" (1 очередь реализации)
2	Универсальный комплексный центр социального обслуживания	д.Сухарево (1 очередь реализации)
3	Универсальный комплексный центр социального обслуживания	п.Нагорное (расчетный срок реализации)
4	Универсальный комплексный центр социального обслуживания	г.Мытищи, ул.Пролетарская (расчетный срок реализации)
5	Универсальный комплексный центр социального обслуживания	д.Аббакумово (расчетный срок реализации)
6	Универсальный комплексный центр социального обслуживания	д.Ульянково (расчетный срок реализации)
7	Универсальный комплексный центр социального обслуживания	д.Шолохово (расчетный срок реализации)

**4.3.3. Создание условий для обеспечения жителей городского округа услугами связи, общественного питания, торговли и бытового обслуживания:**

В соответствии с утвержденными и разрабатываемыми проектами планировки территории на застройку объектами торговли, в городском округе планируется строительство на 2022 год 476 тыс. кв.м предприятий торговли, создание 840 раб.мест в сфере бытового обслуживания и 1150 пос.мест в объектах общественного питания.

Также на 1 очередь реализации Генерального плана в рамках реализации утвержденных проектов планировок по жилой застройке планируется размещение отдельностоящих и встроенных объектов торговли общей площадью 85,0 тыс. кв.м, бытового обслуживания на 360 раб.мест и 300 пос.мест в предприятиях общественного питания.

На расчетный срок до 2037 года на территории кадастровых участков, имеющих вид разрешенного использования, позволяющего вести строительство объектов торговли, расчетно планируется еще 570,0 тыс. кв.м торговых объектов, 330 раб.мест в объектах бытового обслуживания населения и 540 пос.мест в предприятиях общественного питания.

**4.3.4. Создание условий для обеспечения жителей городского округа услугами по организации досуга, учреждений культуры, библиотечного обслуживания:**

- На 1 очередь реализации Генерального плана:
- - строительство 4 библиотек в рамках реализации утвержденных проектов планировок (застройщики ООО «СФД» в д.Болтино, ООО «Земельные ресурсы» в г.Мытищи мкр.31-34, ООО «АСПЕКТ» и ООО «РазвитиеХХ»);
- - размещение 9 библиотек в первых этажах стоящихся жилых и административных зданиях.

**Таблица 4.3.4.1. Перечень планируемых библиотек.**

№	Наименование объекта	• Местоположение
1	Библиотека	г. Мытищи, д. Болтино, 21.
2	Библиотека детская в составе торгово-офисного здания	г. Мытищи, мкр. 31, 34
3	Библиотека	г. Мытищи, мкр. 22
4	Библиотека	г. Мытищи, мкр. 20, 20А
5	Библиотека	г. Мытищи, мкр. 16
6	Библиотека	г. Мытищи, мкр. 17А
7	Библиотека	г. Мытищи, д. Погорелки
8	Библиотека	д. Болтино
9	Библиотека	д. Шолохово
10	Библиотека	д. Шолохово
11	Библиотека	южнее с. Федоскино, участок 33
12	Библиотека	д. Сухарево, участок 12
13	Библиотека	вблизи д.Протасово

Учреждениями клубного типа проектное население обеспечено полностью за счет существующих объектов.

**4.3.5. Создание условий для развития на территории городского округа массовой физической культуры и спорта, массового отдыха жителей:**

На 1 очередь реализации Генерального плана:

В рамках реализации утвержденных проектов планировки территории планируется:

- строительство спортивных залов общей площадью 49,5 тыс. кв.м;
- строительство плоскостных спортивных сооружений общей площадью 47,7 тыс. кв.м;
- строительство плавательных бассейнов общей площадью зеркала воды 617 кв.м.

На расчетный срок реализации Генерального плана:

- строительство плоскостных спортивных сооружений в составе жилой застройки на участках городского округа Мытищи с видом разрешенного использования, позволяющем вести жилую застройку – 53,5 тыс. кв.м;

- строительство спортивных площадок и плоскостных сооружений общей мощностью 20,0 тыс. кв.м.

**Таблица 6.3.2.** Планируемые к строительству на расчетный срок плоскостные спортивные сооружения

№	Наименование объекта	Мощность, тыс.кв.м	Местоположение
1	Спортивные площадки	10,0	д.Рождественно
2	Спортивные площадки в составе планируемой жилой застройки	53,5	территория городского округа Мытищи
3	Спортивные площадки	10,0	д.Степаньково
<b>ИТОГО</b>		<b>73,5</b>	

**4.3.6. Организация ритуальных услуг и содержание мест захоронения:**

На 1 очередь и расчетный срок Генеральным планом предлагается организовать кладбища на сельскохозяйственных землях общей площадью 7,73 га.

**Таблица 4.3.6.1.** Планируемые к размещению кладбища

Местоположение	Площадь, га		Планируемый размер СЗЗ на расчетный срок с учетом мероприятий по сокращению, м	Примечание
	На 1 очередь	Дополнительное увеличение площади к расчетному сроку		
д.Юдино	2,16	-	100	Новые кладбища на 1 очередь размещаются на расстоянии не менее 300м от селитебных территорий. На расчетный срок, в целях увеличения мощность кладбищ, требуется выполнить мероприятия по сокращению СЗЗ
д.Малое Ивановское	1,0	3,05	100	
д.Аббакумово	2,4	-	100	
п.Вешки-1	0,71	-	100	
п.Вешки-2	1,46	-	100	
<b>ИТОГО</b>	<b>7,73</b>	<b>3,05</b>		

Оставшуюся потребность 34,94 га, ввиду отсутствия территориальных резервов, предлагается ликвидировать за счет организации межпоселенческих кладбищ в соседних муниципальных районах и округах.

**4.3.7. Обеспечение мер пожарной безопасности:**

На 1-ую очередь строительство пожарных депо ёмкостью 41 автомобиль.

На расчетный срок строительство пожарных депо ёмкостью 26 автомобилей.

**Таблица 4.3.7.1.** Планируемые к строительству объекты пожарной безопасности

№	Наименование объекта	Мощность, автом.	Адрес	Источник финансирования	Очередь реализации
1	Пожарное депо	2	г.Мытищи, 4-я Парковая ул.	внебюджет	1 очередь
2	Пожарное депо	10	г. Мытищи,	внебюджет (ООО)	1 очередь

№	Наименование объекта	Мощность, автом.	Адрес	Источник финансирования	Очередь реализации
			мкр.31,34	"Земельные ресурсы")	
3	Пожарное депо	6	г. Мытищи, мкр.20, 20А	внебюджет (ООО "Развитие ХХ")	1 очередь
4	Пожарное депо	3	д. Пирогово	внебюджет (ООО «КомфортИнвест» )	1 очередь
5	Пожарное депо	8	г.Мытищи, восточнее д.Беляниново	внебюджет	Расчетный срок
6	Пожарное депо	8	д.Красная горка	внебюджет	1 очередь
7	Пожарное депо	4	п.Менжинец	внебюджет	1 очередь
8	Пожарное депо	8	д.Сухарево	внебюджет	1 очередь
9	Пожарное депо	6	вблизи д.Ларево	внебюджет	Расчетный срок
10	Пожарное депо	4	п.Трудовая	внебюджет	Расчетный срок
11	Пожарное депо	4	вблизи д.Пчелка	внебюджет	Расчетный срок
12	Пожарное депо	2	вблизи д.Рождественно	внебюджет	Расчетный срок
13	Пожарное депо	2	п.Вешки	внебюджет	Расчетный срок
	<b>ИТОГО</b>	<b>67</b>			

Таким образом, планируемое население городского округа будет полностью обеспечено объектами пожарной безопасности.

#### 4.4. Мероприятия по развитию транспортной инфраструктуры

##### *Развитие автодорожной сети местного значения*

Для развития сельской улично-дорожной сети и обеспечения ее бесперебойной работы с допустимыми уровнями загрузки дорог движением, Генеральным планом предусмотрен перечень мероприятий, представленный в таблице ниже.

**Таблица 4.4.1.** Перечень мероприятий, направленных на развитие местной сети автомобильных дорог в городском округе Мытищи

№ п/п	Название автомобильной дороги	Строительство (С) /Реконструкция (Р)	Протяженность, км	Планируемая категория/кол-во полос	Полоса отвода, м	Этап реализации (Очередь / Расчетный срок)
	Проектируемая УДС (мкр. 17-А)	С	5,3	МЗ	-	I очередь
	Проектируемая УДС (д. Болтино)	С	1,4	МЗ	-	I очередь
	Проектируемая УДС (д. Погорелки)	С	3,6	МЗ	-	I очередь
	Ул. Ленинская	Р	1,1	МУ	-	I очередь

Пр. Пожарный	Р	0,6	МУ	-	I очередь
Ул. Ульяновская	Р	2,1	МУ	-	I очередь
Ул. Калинина	Р	0,6	МУ	-	I очередь
Ул. Железнодорожная	Р	0,56	МЗ	-	I очередь
Ул. Советская	Р	0,87	МУ	-	I очередь
Пер. 2-й Ленинский	Р	0,5	МЗ	-	I очередь
Пер. 3-й Ленинский	Р	0,3	МЗ	-	I очередь
Пер. 4-й Ленинский	Р	0,3	МЗ	-	I очередь
Пер. 5-й Ленинский	Р	0,3	МЗ	-	I очередь
Пер. 6-й Ленинский	Р	0,37	МЗ	-	I очередь
Пер. 7-й Ленинский	Р	0,4	МЗ	-	I очередь
Пер. 8-й Ленинский	Р	0,4	МЗ	-	I очередь
Пер. 9-й Ленинский	Р	0,3	МЗ	-	I очередь
Пер. 10-й Ленинский	Р	0,3	МЗ	-	I очередь
Ул. 1-я Вокзальная	Р	0,68	МЗ	-	I очередь
Пер. 1-й Ярославский	Р	0,25	МЗ	-	I очередь
Пер. 3-й Ярославский	Р	0,3	МЗ	-	I очередь
Пер. 4-й Ярославский	Р	0,3	МЗ	-	I очередь
Пер. 5-й Ярославский	Р	0,22	МЗ	-	I очередь
Ул. 2-я Бауманская	Р	0,55	МЗ	-	I очередь
Пер. Школьный	Р	0,19	МЗ	-	I очередь
Пер. 1-й Бауманский	Р	0,2	МЗ	-	I очередь
Ул. 1-я Бауманская	Р	0,22	МЗ	-	I очередь
Туп. Пограничный	Р	0,26	МЗ	-	I очередь
Ул. Пограничная	Р	0,48	МЗ	-	I очередь
Пер. 2-й Комсомольский	Р	0,19	МЗ	-	I очередь
Пер. 3-й Тайнинский	Р	0,28	МЗ	-	I очередь
Пер. Линейный	Р	0,3	МЗ	-	I очередь
Пер. Северный	Р	0,2	МЗ	-	I очередь
Ул. Шоссейная	Р	0,35	МЗ	-	I очередь
Пер. 3-й Советский	Р	0,26	МЗ	-	I очередь
Ул. Коллективная	Р	0,43	МЗ	-	I очередь
Ул. Дзержинского	Р	0,51	МЗ	-	I очередь
Пер. 1-й Мытищинский	Р	0,16	МЗ	-	I очередь
Ул. Терешковой	Р	0,6	МЗ	-	I очередь
Ул. Трудовая	Р	0,2	МУ	-	I очередь
Пер. 2-й Красноармейский	Р	0,37	МЗ	-	I очередь
Ул. Селезнева	С	0,8	МЗ	-	I очередь
Проектируемая УДС в малоэтажной застройке (д. Болтино)	С	4,2	МЗ	-	I очередь
Проектируемая УДС (п. Вешки)	С	2,2	МЗ	-	I очередь
Ул. Угольная	Р	2,05	МУ	-	I очередь
Ул. Стрелковая	Р	0,9	МЗ	-	I очередь
Ул. Академика Каргина	Р	0,9	МУ	-	I очередь
Проектируемая УДС (мкр. 36)	С	0,65	МЗ	-	I очередь
Ул. Пролетарская (п. Пироговский)	Р	0,48	МЗ	-	I очередь
Ул. Андрея Долбина (п. Пироговский)	Р	1,1	МЗ	-	I очередь
Проектируемая УДС (п. Мебельной Фабрики)	С	4,1	МЗ	-	I очередь
Проектируемая УДС (п. Пироговский)	С	2,7	МЗ	-	I очередь
Проектируемая УДС (д. Сухарево)	С	2,8	МЗ	-	I очередь
Проектируемая УДС (д. Шолохово)	С	2,9	МЗ	-	I очередь
Проектируемая УДС 2 (д. Сухарево)	С	3,95	МЗ	-	I очередь
Проектируемая УДС 2 (д. Шолохово)	С	9,2	МЗ	-	I очередь
Проектируемая УДС (д. Федоскино)	С	0,9	МЗ	-	I очередь
Ул. 2-я Институтская	Р	1,3	МУ	-	I очередь
Ул. Солнечная	Р	0,25	МЗ	-	I очередь
Ул. Солнечная	С	0,1	МЗ	-	I очередь
Проектируемая УДС (мкр. 30)	С	0,8	МЗ	-	I очередь
Челобитьевское шоссе - а/д "Виноградово-Болтино-Тарасовка"	С	3,3	IV	24	Расчетный срок

Проектируемая УДС (д. Манюхино)	С	3,8	МЗ	-	I очередь
«Пирогово – Сорокино» - Манюхино" - Осташковское шоссе	С	1,9	IV	24	I очередь
Проектируемая УДС (д. Ульяновско)	С	7,1	МЗ	-	I очередь
Проектируемая УДС (д. Зимино)	С	1,4	МЗ	-	I очередь
Ул. Тополиная (д. Свиноедово)	Р	0,75	МЗ	-	Расчетный срок
Ул. Центральная (д. Болтино)	Р	1,0	МЗ	-	Расчетный срок
Проектируемая УДС в зоне ИЖС (д. Болтино)	С	0,7	МЗ	-	I очередь
Подъезд к производственно-административному комплексу (западнее д. Беляниново)	С	0,8	IV	24	I очередь
Проектируемая УДС (восточнее ул. Новослободская)	С	1,1	МЗ	-	I очередь
Ул. Промышленная	Р	0,8	МЗ	-	Расчетный срок
Новомиיתיцинский проспект	Р	0,8	МУ	-	I очередь
Троицкая улица	Р	0,95	МУ	-	I очередь
Шараповский проезд	Р	0,7	МУ	-	I очередь
Ул. Силикатная	Р	2,6	МУ	-	I очередь
Липкинское шоссе	Р	5,9	МУ	-	Расчетный срок
Рождественская улица	Р	1,0	МУ	-	I очередь
УДС д. Федоскино	С	1,3	IV	24	I очередь
Итого строительство, км:		67,0			
Итого реконструкция, км:		37,98			

### **Мероприятия по развитию внешнего транспорта**

Согласно Постановлению Правительства Московской области от 17.08.2015 № 713/30 «Об утверждении нормативов градостроительного проектирования Московской области», исходя из прогнозируемой численности населения, в муниципальном образовании необходимо не менее 2 вертолетных площадок.

По сведениям, полученным от Администрации ГО Мытищи Московской области (письмо № И-5361-УД от 31.05.2016г.), на территории городского округа располагаются 8 авиационных площадок. Из них 4 могут принимать вертолеты авиации общего назначения.

Следовательно, Генеральным планом не требуется выделение дополнительных площадей под устройство вертолетных площадок

### **4.5. Мероприятия по созданию условий для массового отдыха населения**

Площадь благоустроенных озелененных территорий общего пользования (в том числе парков, скверов, бульваров) в городском округе Мытищи составляет 70,7 га, площадь не благоустроенных лесопарков и иных природных территорий составляет 4159,8 га.

В соответствии с нормативами градостроительного проектирования Московской области нормативный показатель обеспеченности населения озелененными территориями общего пользования зависит от размера и вида населенного пункта и типа устойчивой системы расселения. Городской округ Мытищи преимущественно входит в Яхромскую рекреационно-аграрную устойчивую систему расселения, норматив озеленения общественного использования 26,5 м<sup>2</sup> на человека. В соответствии с нормативным значением показателя для городского округа Мытищи на расчетный срок требуемая площадь озелененных территорий общего пользования составляет – 975 га. Генеральным планом предлагается увеличение площади озелененных территорий общего пользования в составе жилой застройки за счет организации благоустроенных парков, скверов и бульваров. С

учетом радиуса пешей доступности лесных массивов для жителей сельских населенных пунктов городского округа, население городского округа на расчетный срок будет в полной мере обеспечено рекреационными и озеленными территориями.

Генеральный план предусматривает необходимость организации и благоустройства озеленённых территорий общего пользования с организацией площадок кратковременного и длительного отдыха, игровых площадок для детей разного возраста, летних кафе, площадок для пикников, площадок для наблюдения за природой, прогулочной дорожно-тропиночной сетью, велодорожками, оборудованием биотуалетами и контейнерами для сбора мусора.



## 5. СВОДНЫЕ ТЕХНИКО-ЭКОНОМИЧЕСКИЕ ПОКАЗАТЕЛИ МЕРОПРИЯТИЙ ПО ТЕРРИТОРИАЛЬНОМУ ПЛАНИРОВАНИЮ

Показатель	Единица измерения	Существующее положение, 01.01.2016	I очередь, 2022 год	Расчетный срок, 2037 год
Население				
Численность постоянного населения	тыс. чел.	225,7	326,1	367,9
Численность сезонного населения	тыс. чел.	31,3	33,5	37,1
Трудовые ресурсы и рабочие места				
Численность трудовых ресурсов	тыс. чел.	161,3	234,3	273,2
Количество рабочих мест, всего	тыс. чел.	127,0	184,5	215,2
<i>Количество рабочих мест по видам экономической деятельности</i>				
<i>Итого</i>	тыс. чел.	127,0	184,5	215,2
<i>Бюджетный сектор</i>	тыс. чел.	19,1	30,8	32,2
Образование	тыс. чел.	7,3	15,8	16,8
Здравоохранение и предоставление социальных услуг	тыс. чел.	6,6	9,0	9,5
Организация отдыха и развлечений, культуры и спорта	тыс. чел.	0,0	0,9	0,9
Государственное и муниципальное управление	тыс. чел.	5,1	5,1	5,1
Прочие	тыс. чел.	0,0	0,0	0,0
<i>Небюджетный сектор</i>	тыс. чел.	108,0	153,8	182,9
Сельское хозяйство и рыболовство	тыс. чел.	0,3	0,3	0,3
Промышленность	тыс. чел.	23,5	27,3	29,0
Транспорт и связь	тыс. чел.	5,2	5,2	5,2
Строительство	тыс. чел.	5,2	5,2	5,2
Операции с недвижимым имуществом и ЖКХ	тыс. чел.	12,1	12,1	12,3
Научные исследования и разработки	тыс. чел.	0,0	0,0	0,0
Торговля и услуги	тыс. чел.	55,7	59,9	62,3
Финансовая деятельность и страхование	тыс. чел.	1,0	1,0	1,0
Прочие	тыс. чел.	5,1	42,8	67,8
Жилищное строительство				
Жилищный фонд	тыс. кв. м	10604,9	13432,6	14623,7
<i>многоквартирная застройка всего</i>				
площадь	тыс. кв. м	7593,9	10394,2	11573,8
проживает	тыс. чел.	199,3	299,4	340,9
<i>индивидуальная застройка</i>				
площадь	тыс. кв. м	3011,0	3038,4	3049,9
проживает	тыс. чел.	26,4	26,8	27,0
Средняя жилищная обеспеченность населения	кв. м/чел.	38,1	34,7	33,9
Жилищная обеспеченность населения, проживающего в многоквартирной застройке	кв. м/чел.	47,0	41,2	39,7
Ветхий и аварийный фонд, в том числе	тыс. кв. м	150,887		
ветхий фонд	тыс. кв. м	141,549		
аварийный фонд	тыс. кв. м	9,328		

Показатель	Единица измерения	Существующее положение, 01.01.2016	I очередь, 2022 год	Расчетный срок, 2037 год
Количество граждан в реестре граждан, чьи денежные средства привлечены для строительства многоквартирных домов и чьи права нарушены	чел.	отсутствуют		
Количество семей, нуждающихся в жилых помещениях (очередники)	семей/чел.	1565 / 4638		
Площадь жилья для обеспечения жильем очередников	тыс. кв. м	83,48		
Площадь территории для строительства жилья для очередников	га	11,1		
Число многодетных семей, претендующих на предоставление земельного участка	семья	172		
Число жителей, нуждающихся в переселении из ветхого и аварийного фонда	чел.	12956		
Социальное и культурно-бытовое обслуживание				
<i>Здравоохранение</i>				
Больничные стационары				
количество	единица	5	8	9
емкость	койка	1 404	2 819	2 989
Амбулаторно-поликлиническая сеть				
количество поликлиник/ФАПов	единица	40	62	65
емкость поликлиник/ФАПов	пос. в смену	3 367	7 963	8 809
Универсальные комплексные центры социального обслуживания населения				
количество	единица	0	2	8
емкость	кв.м	0	1 280	5 120
<i>Образование и дошкольное воспитание</i>				
Дошкольные образовательные организации				
количество	единица	56	113	129
емкость	место	11 789	21 330	23 960
Количество очередников в дошкольных образовательных организациях		8694	-	-
в возрасте 0–3 года	чел.	8214	-	-
в возрасте 3–7 лет	чел.	480	-	-
Общеобразовательные организации				
количество	единица	40	74	76
емкость	место	24 960	49 170	50 720
<i>Учреждения дополнительного образования</i>				
Детские и юношеские спортивные школы	место	2 630	13 252	13 252
Школы искусств	место	10 921	12 800	13 400
<i>Спорт</i>				
Спортивные залы	тыс. кв. м площади пола	30,39	79,85	79,85

Показатель	Единица измерения	Существующее положение, 01.01.2016	I очередь, 2022 год	Расчетный срок, 2037 год
Плоскостные сооружения	тыс. кв. м	218,66	266,36	349,86
Плавательные бассейны	кв. м зеркала воды	3030	3647	3647
<i>Культура</i>				
Библиотеки	ед.	24	37	37
Досуговые центры	тыс. томов	573,2	1237,2	1237,2
Досуговые центры	кв.м	10 989	20 839	20 839
<i>Предприятия торговли, общественного питания и бытового обслуживания</i>				
Предприятия общественного питания	посадочное место	14 064	15 264	15 804
Предприятия бытового обслуживания	рабочее место	2 159	3 609	3 939
Предприятия розничной торговли	тыс. кв. м площади пола	868,5	1429,5	1999,5
<i>Пожарные депо</i>				
количество депо	единица	4	11	16
количество машин	автомобиль	7	48	74
<i>Транспортная инфраструктура</i>				
<i>Сеть автомобильных дорог</i>				
Протяжённость автомобильных дорог, общая	км	581,6	664,98	683,71
федеральные	км	29,16	29,16	29,16
региональные, межмуниципальные	км	164,49	179,92	195,35
местные	км	387,9	455,9	459,2
Плотность сети автомобильных дорог общего пользования	км/кв. км	1,35	1,54	1,59
<i>Трубопроводный транспорт</i>				
Протяжённость нефтепродуктопроводов	км	16,8	16,8	16,8
<i>Пассажирский транспорт</i>				
Протяжённость линий общественного транспорта	км	257	-	-
Плотность сети общественного пассажирского транспорта	км/кв. км	0,6	>0,60	>0,60
Количество маршрутов общественного пассажирского транспорта	единица	105	-	-
ТПУ (транспортно-пересадочные узлы) количество	единица	0	4	7
<i>Объекты хранения и обслуживания автотранспорта</i>				
Количество автозаправочных комплексов	шт.	45	48	52
	колонок	270	288	306
Количество станций технического обслуживания автомобилей	Постов	255	300	350

Показатель	Единица измерения	Существующее положение, 01.01.2016	I очередь, 2022 год	Расчетный срок, 2037 год
Территории парковок	машино-место	70673	125748	143178
Парковки для большегрузного транспорта	шт.	-	2	3
<b>Инженерная инфраструктура</b>				
<i>Водоснабжение, водоотведение,</i>				
Водопотребление	тыс. куб. м/сутки	65,87	119,53	136,17
Водоотведение, объем стоков	тыс. куб. м/сутки	65,87	119,53	136,17
<i>Теплоснабжение</i>				
Теплопотребление	Гкал/час	2079	4222	6597
<i>Газоснабжение</i>				
Газопотребление	млн. куб. м/год	733,26	1481,2	2293,11
<i>Электроснабжение</i>				
Фактический отпуск электроэнергии	млн. кВт.ч/год	3723,7	5978,5	8586,3
Суммарная установленная трансформаторная мощность центров питания	МВА	1315	1315	1315
<b>Твердые бытовые отходы</b>				
Объем твердых бытовых отходов	тыс. куб. м в год	338,55	489,2	551,9
<b>Территория</b>				
Площадь территория городского округа	га	43116	43116	43116
<i>Площадь земель, поставленных на кадастровый учет</i>	га	<b>24609,2</b>	<b>39996,65</b>	<b>39996,65</b>
Земли сельскохозяйственного назначения	га	3440	3203,4	3203,4
в том числе мелиорированные земли	га	868	868	868
Земли населённых пунктов	га	10719	10919	10919
Земли промышленности, транспорта, связи и т.д.	га	1685,17	1642	1642
Земли особо охраняемых территорий и объектов	га	469,35	2456,2	2456,2
Лесной фонд	га	1840,62	17268,65	17268,65
Водный фонд	га	3468,01	3735,5	3735,5
Категория земель не установлена	га	2979,24	768,3	768,3
Земли, не поставленные на кадастровый учет	га	18506,8	3119,35	3119,35
<i>Застроенные территории</i>	га	7598,2	12598,2	12598,2
Территория жилой застройки, в том числе	га	3265,5	4715,2	5696,8
Многоквартирной жилой застройки	га	336,6	1581,6	1752,2
Индивидуальной жилой застройки	га	2928,9	3133,6	3944,6

Показатель	Единица измерения	Существующее положение, 01.01.2016	I очередь, 2022 год	Расчетный срок, 2037 год
Территория садоводческих и дачных некоммерческих объединений граждан	га	1345,2	2141,1	2141,1
Территория общественно-деловой застройки	га	1025,2	1279,6	1279,6
Территория производственной и коммунально-складской застройки, инженерной, транспортной инфраструктур	га	1962,3	2295,8	2295,8
<i>Территорий по видам собственности</i>				
Территории в федеральной собственности	га	23613,13	-	-
Территории в региональной собственности	га	224,02	-	-
Территории в муниципальной собственности	га	1703,97	-	-
Территории в частной собственности (все виды)	га	6640,11	-	-
Территории неразграниченной собственности	га	10928,04	-	-
<i>Территории объектов муниципального значения</i>				
Озеленённые территории общего пользования	га	70,7	1032,4	1032,4
Кладбища	ед.	91,12	98,85	101,9



**ПРИЛОЖЕНИЕ 1. Перечень земельных участков категории земель промышленности, энергетики, транспорта, связи, радиовещания, телевидения, информатики, земли для обеспечения космической деятельности, земли обороны, безопасности и земли иного специального назначения, земли сельскохозяйственного назначения, земли с неустановленной категорией, земли особо охраняемых территорий и объектов для перевода в границы населенных пунктов.**

Кадастровый номер	Категория земель	Населенный пункт	Функциональная зона	Площадь, га
50:12:0000000:223	земли запаса	поселок Менжинец	CX2	0,06
50:12:0020302:166	земли запаса	деревня Троице-Сельцо	CX2	0,06
50:12:0020302:172	земли запаса	деревня Троице-Сельцо	CX2	0,06
50:12:0020302:89	земли запаса	деревня Троице-Сельцо	CX2	0,11
50:12:0020302:92	земли запаса	деревня Троице-Сельцо	CX2	0,10
50:12:0020302:97	земли запаса	деревня Троице-Сельцо	CX2	0,06
50:12:0020303:27	земли запаса	деревня Троице-Сельцо	CX2	0,10
50:12:0020306:280	земли запаса	деревня Троице-Сельцо	CX2	0,07
50:12:0020306:449	земли запаса	деревня Троице-Сельцо	CX2	0,07
50:12:0030103:129	земли запаса	поселок Трудовая	CX2	0,09
50:12:0030210:94	земли запаса	поселок Менжинец	CX2	0,06
50:12:0030305:848	земли запаса	поселок Менжинец	CX2	0,06
50:12:0030305:853	земли запаса	поселок Менжинец	CX2	0,06
50:12:0030305:874	земли запаса	поселок Менжинец	CX2	0,06
50:12:0030305:920	земли запаса	поселок Менжинец	CX2	0,06
50:12:0030305:931	земли запаса	поселок Менжинец	CX2	0,06
50:12:0030408:111	земли запаса	деревня Шолохово	CX2	0,04
50:12:0030408:112	земли запаса	деревня Шолохово	CX2	0,04
50:12:0030408:53	земли запаса	деревня Шолохово	CX2	0,08
50:12:0030421:153	земли запаса	деревня Фелисово	CX2	0,07
50:12:0030506:405	земли запаса	поселок Николо-Прозорово	Ж2	0,13
50:12:0050306:137	земли запаса	деревня Аббакумово	CX2	0,02
50:12:0050306:140	земли запаса	деревня Аббакумово	CX2	0,04
50:12:0050306:159	земли запаса	деревня Аббакумово	CX2	0,05
50:12:0050306:162	земли запаса	деревня Аббакумово	CX2	0,04
50:12:0090229:140	земли запаса	город Мытищи	CX2	0,06
50:12:0090229:1894	земли запаса	город Мытищи	CX2	0,06
50:12:0090229:1895	земли запаса	город Мытищи	CX2	0,06
50:12:0090229:1896	земли запаса	город Мытищи	CX2	0,07
50:12:0090229:1897	земли запаса	город Мытищи	CX2	0,06
50:12:0090229:1898	земли запаса	город Мытищи	CX2	0,06
50:12:0090230:343	земли запаса	город Мытищи	CX2	0,06
50:12:0102101:12	земли запаса	поселок Менжинец	CX2	0,06
50:12:0102101:6	земли запаса	поселок Менжинец	CX2	0,06
50:12:0102401:315	земли запаса	город Мытищи	CX2	0,06
50:12:0102401:354	земли запаса	город Мытищи	CX2	0,07
50:12:0102401:363	земли запаса	город Мытищи	CX2	0,06
50:12:0102401:373	земли запаса	город Мытищи	CX2	0,06
50:12:0102401:377	земли запаса	город Мытищи	CX2	0,06
50:12:0102401:412	земли запаса	город Мытищи	CX2	0,09
50:12:0120101:1684	земли запаса	поселок Вешки	Ж2	0,13
50:12:0120213:32	земли запаса	поселок Вешки	Ж2	0,13
<b>ИТОГО: 2,86 га</b>				
50:12:0010202:189	земли особо	деревня Пчелка	CX2	0,12

	охраняемых территорий и объектов			
50:12:0010203:71	земли особо охраняемых территорий и объектов	поселок Летчик-Испытатель	CX2	0,12
50:12:0030110:74	земли особо охраняемых территорий и объектов	поселок Менжинец	P1	1,15
50:12:0030110:75	земли особо охраняемых территорий и объектов	поселок Менжинец	P1	0,98
50:12:0030206:14	земли особо охраняемых территорий и объектов	поселок Менжинец	P5	17,80
50:12:0030206:15	земли особо охраняемых территорий и объектов	поселок Менжинец	P5	1,28
50:12:0030206:16	земли особо охраняемых территорий и объектов	поселок Менжинец	P5	4,31
50:12:0030206:17	земли особо охраняемых территорий и объектов	поселок Менжинец	P5	8,81
50:12:0030206:18	земли особо охраняемых территорий и объектов	поселок Менжинец	P5	4,75
50:12:0030206:19	земли особо охраняемых территорий и объектов	поселок Менжинец	P5	4,16
50:12:0030206:21	земли особо охраняемых территорий и объектов	поселок Менжинец	P5	2,60
50:12:0030206:22	земли особо охраняемых территорий и объектов	поселок Менжинец	P5	0,32
50:12:0030218:67	земли особо охраняемых территорий и объектов	деревня Ларево	CX2	0,08
50:12:0030306:28	земли особо охраняемых территорий и объектов	село Марфино	P5	1,46
50:12:0030306:8	земли особо охраняемых территорий и объектов	село Марфино	O2	1,17
50:12:0060109:1	земли особо охраняемых территорий и объектов	деревня Аксаково	P5	6,95
50:12:0070316:365	земли особо охраняемых территорий и объектов	поселок Сорокино	P5	0,02
50:12:0070316:366	земли особо охраняемых территорий и объектов	поселок Сорокино	P5	0,08
50:12:0080103:51	земли особо охраняемых территорий и объектов	село Троицкое	P5	2,00
50:12:0080110:1	земли особо охраняемых территорий и объектов	деревня Новогрязново	P5	4,31
50:12:0080304:36	земли особо охраняемых территорий и объектов	поселок Вешки	P5	0,30



50:12:0080304:37	земли особо охраняемых территорий и объектов	поселок Вешки	P5	0,50
50:12:0080304:91	земли особо охраняемых территорий и объектов	поселок Вешки	P5	0,68
50:12:0080304:92	земли особо охраняемых территорий и объектов	поселок Вешки	P5	0,15
50:12:0080304:93	земли особо охраняемых территорий и объектов	поселок Вешки	P5	0,43
50:12:0080304:94	земли особо охраняемых территорий и объектов	поселок Вешки	P5	0,80
50:12:0080304:95	земли особо охраняемых территорий и объектов	поселок Вешки	P5	0,68
50:12:0080414:16	земли особо охраняемых территорий и объектов	город Мытищи	P5	1,26
50:12:0080508:50	земли особо охраняемых территорий и объектов	поселок Нагорное	O2	2,81
50:12:0080508:51	земли особо охраняемых территорий и объектов	поселок Нагорное	O2	2,73
50:12:0080508:60	земли особо охраняемых территорий и объектов	поселок Нагорное	O2	1,22
50:12:0080508:62	земли особо охраняемых территорий и объектов	поселок Нагорное	O2	0,04
50:12:0080508:63	земли особо охраняемых территорий и объектов	поселок Нагорное	O2	0,04
50:12:0080508:64	земли особо охраняемых территорий и объектов	поселок Нагорное	O2	0,03
50:12:0080508:65	земли особо охраняемых территорий и объектов	поселок Нагорное	O2	0,21
<b>ИТОГО: 74,35 га</b>				
50:12:0000000:56120	земли промышленности, энергетики, транспорта, связи, радиовещания, телевидения, информатики, земли для обеспечения космической деятельности, земли обороны, безопасности и земли иного специального назначения	деревня Шолохово	Ж1	0,89
50:12:0010209:308	земли промышленности, энергетики, транспорта, связи, радиовещания,	деревня Рождественно	СП4	0,00

	телевидения, информатики, земли для обеспечения космической деятельности, земли обороны, безопасности и земли иного специального назначения			
50:12:0010209:309	земли промышленности, энергетики, транспорта, связи, радиовещания, телевидения, информатики, земли для обеспечения космической деятельности, земли обороны, безопасности и земли иного специального назначения	деревня Рождественно	СП4	0,01
50:12:0010209:332	земли промышленности, энергетики, транспорта, связи, радиовещания, телевидения, информатики, земли для обеспечения космической деятельности, земли обороны, безопасности и земли иного специального назначения	деревня Рождественно	СП4	0,08
50:12:0010209:333	земли промышленности, энергетики, транспорта, связи, радиовещания, телевидения, информатики, земли для обеспечения космической деятельности, земли обороны, безопасности и земли иного специального назначения	деревня Рождественно	СП4	0,04
50:12:0020201:16	земли промышленности, энергетики, транспорта, связи, радиовещания, телевидения, информатики, земли для обеспечения космической деятельности, земли обороны, безопасности и земли иного	деревня Сухарево	П	21,32

	специального назначения			
50:12:0020201:55	земли промышленности, энергетики, транспорта, связи, радиовещания, телевидения, информатики, земли для обеспечения космической деятельности, земли обороны, безопасности и земли иного специального назначения	деревня Сухарево	П	5,82
50:12:0020201:56	земли промышленности, энергетики, транспорта, связи, радиовещания, телевидения, информатики, земли для обеспечения космической деятельности, земли обороны, безопасности и земли иного специального назначения	деревня Сухарево	П	15,50
50:12:0030108:214	земли промышленности, энергетики, транспорта, связи, радиовещания, телевидения, информатики, земли для обеспечения космической деятельности, земли обороны, безопасности и земли иного специального назначения	деревня Большая Черная	P5	0,32
50:12:0030108:215	земли промышленности, энергетики, транспорта, связи, радиовещания, телевидения, информатики, земли для обеспечения космической деятельности, земли обороны, безопасности и земли иного специального назначения	деревня Большая Черная	P5	0,24
50:12:0030218:2	земли промышленности, энергетики, транспорта, связи, радиовещания,	деревня Ларево	CX2	0,06

	телевидения, информатики, земли для обеспечения космической деятельности, земли обороны, безопасности и земли иного специального назначения			
50:12:0030218:71	земли промышленности, энергетики, транспорта, связи, радиовещания, телевидения, информатики, земли для обеспечения космической деятельности, земли обороны, безопасности и земли иного специального назначения	деревня Ларево	CX2	0,07
50:12:0030218:9	земли промышленности, энергетики, транспорта, связи, радиовещания, телевидения, информатики, земли для обеспечения космической деятельности, земли обороны, безопасности и земли иного специального назначения	деревня Ларево	CX2	0,06
50:12:0030220:2	земли промышленности, энергетики, транспорта, связи, радиовещания, телевидения, информатики, земли для обеспечения космической деятельности, земли обороны, безопасности и земли иного специального назначения	деревня Сухарево	П	8,69
50:12:0030314:37	земли промышленности, энергетики, транспорта, связи, радиовещания, телевидения, информатики, земли для обеспечения космической деятельности, земли обороны, безопасности и земли иного	деревня Румянцево	Ж2	0,24

	специального назначения			
50:12:0030320:104	земли промышленности, энергетики, транспорта, связи, радиовещания, телевидения, информатики, земли для обеспечения космической деятельности, земли обороны, безопасности и земли иного специального назначения	село Марфино	Ж2	0,12
50:12:0030401:1	земли промышленности, энергетики, транспорта, связи, радиовещания, телевидения, информатики, земли для обеспечения космической деятельности, земли обороны, безопасности и земли иного специального назначения	деревня Сухарево	К	1,05
50:12:0030401:2	земли промышленности, энергетики, транспорта, связи, радиовещания, телевидения, информатики, земли для обеспечения космической деятельности, земли обороны, безопасности и земли иного специального назначения	деревня Сухарево	К	0,06
50:12:0050202:121	земли промышленности, энергетики, транспорта, связи, радиовещания, телевидения, информатики, земли для обеспечения космической деятельности, земли обороны, безопасности и земли иного специального назначения	деревня Сумароково	CX2	0,00
50:12:0050207:12	земли промышленности, энергетики, транспорта, связи, радиовещания,	деревня Сумароково	CX2	0,00

	телевидения, информатики, земли для обеспечения космической деятельности, земли обороны, безопасности и земли иного специального назначения			
50:12:0050209:962	земли промышленности, энергетики, транспорта, связи, радиовещания, телевидения, информатики, земли для обеспечения космической деятельности, земли обороны, безопасности и земли иного специального назначения	деревня Красная Горка	Р1	0,00
50:12:0050213:325	земли промышленности, энергетики, транспорта, связи, радиовещания, телевидения, информатики, земли для обеспечения космической деятельности, земли обороны, безопасности и земли иного специального назначения	деревня Красная Горка	Ж2	0,00
50:12:0050213:326	земли промышленности, энергетики, транспорта, связи, радиовещания, телевидения, информатики, земли для обеспечения космической деятельности, земли обороны, безопасности и земли иного специального назначения	деревня Красная Горка	П	0,01
50:12:0050213:327	земли промышленности, энергетики, транспорта, связи, радиовещания, телевидения, информатики, земли для обеспечения космической деятельности, земли обороны, безопасности и земли иного	деревня Красная Горка	Ж2	0,01

	специального назначения			
50:12:0050213:328	земли промышленности, энергетики, транспорта, связи, радиовещания, телевидения, информатики, земли для обеспечения космической деятельности, земли обороны, безопасности и земли иного специального назначения	деревня Красная Горка	Ж2	0,01
50:12:0050213:329	земли промышленности, энергетики, транспорта, связи, радиовещания, телевидения, информатики, земли для обеспечения космической деятельности, земли обороны, безопасности и земли иного специального назначения	деревня Красная Горка	P1	0,00
50:12:0050215:786	земли промышленности, энергетики, транспорта, связи, радиовещания, телевидения, информатики, земли для обеспечения космической деятельности, земли обороны, безопасности и земли иного специального назначения	деревня Красная Горка	CX2	0,00
50:12:0050218:50	земли промышленности, энергетики, транспорта, связи, радиовещания, телевидения, информатики, земли для обеспечения космической деятельности, земли обороны, безопасности и земли иного специального назначения	деревня Красная Горка	Ж2	0,01
50:12:0050218:51	земли промышленности, энергетики, транспорта, связи, радиовещания,	деревня Капустино	Ж2	0,00

	телевидения, информатики, земли для обеспечения космической деятельности, земли обороны, безопасности и земли иного специального назначения			
50:12:0050304:11	земли промышленности, энергетики, транспорта, связи, радиовещания, телевидения, информатики, земли для обеспечения космической деятельности, земли обороны, безопасности и земли иного специального назначения	деревня Шолохово	Ж1	0,01
50:12:0050306:177	земли промышленности, энергетики, транспорта, связи, радиовещания, телевидения, информатики, земли для обеспечения космической деятельности, земли обороны, безопасности и земли иного специального назначения	деревня Аббакумово	CX2	0,01
50:12:0050306:178	земли промышленности, энергетики, транспорта, связи, радиовещания, телевидения, информатики, земли для обеспечения космической деятельности, земли обороны, безопасности и земли иного специального назначения	деревня Аббакумово	CX2	0,00
50:12:0050306:179	земли промышленности, энергетики, транспорта, связи, радиовещания, телевидения, информатики, земли для обеспечения космической деятельности, земли обороны, безопасности и земли иного	деревня Аббакумово	CX2	0,00



	специального назначения			
50:12:0050306:180	земли промышленности, энергетики, транспорта, связи, радиовещания, телевидения, информатики, земли для обеспечения космической деятельности, земли обороны, безопасности и земли иного специального назначения	деревня Аббакумово	CX2	0,00
50:12:0050314:537	земли промышленности, энергетики, транспорта, связи, радиовещания, телевидения, информатики, земли для обеспечения космической деятельности, земли обороны, безопасности и земли иного специального назначения	деревня Аббакумово	O3	1,63
50:12:0050315:29	земли промышленности, энергетики, транспорта, связи, радиовещания, телевидения, информатики, земли для обеспечения космической деятельности, земли обороны, безопасности и земли иного специального назначения	деревня Аббакумово	O3	0,48
50:12:0050315:33	земли промышленности, энергетики, транспорта, связи, радиовещания, телевидения, информатики, земли для обеспечения космической деятельности, земли обороны, безопасности и земли иного специального назначения	деревня Аббакумово	O3	21,50
50:12:0050315:9	земли промышленности, энергетики, транспорта, связи, радиовещания,	деревня Аббакумово	O3	6,82

	телевидения, информатики, земли для обеспечения космической деятельности, земли обороны, безопасности и земли иного специального назначения			
50:12:0060210:16	земли промышленности, энергетики, транспорта, связи, радиовещания, телевидения, информатики, земли для обеспечения космической деятельности, земли обороны, безопасности и земли иного специального назначения	деревня Красная Горка	П	0,01
50:12:0060210:17	земли промышленности, энергетики, транспорта, связи, радиовещания, телевидения, информатики, земли для обеспечения космической деятельности, земли обороны, безопасности и земли иного специального назначения	деревня Красная Горка	П	0,01
50:12:0070219:239	земли промышленности, энергетики, транспорта, связи, радиовещания, телевидения, информатики, земли для обеспечения космической деятельности, земли обороны, безопасности и земли иного специального назначения	деревня Юдино	Р7	0,00
50:12:0070219:240	земли промышленности, энергетики, транспорта, связи, радиовещания, телевидения, информатики, земли для обеспечения космической деятельности, земли обороны, безопасности и земли иного	деревня Юдино	Р7	0,01

	специального назначения			
50:12:0070219:241	земли промышленности, энергетики, транспорта, связи, радиовещания, телевидения, информатики, земли для обеспечения космической деятельности, земли обороны, безопасности и земли иного специального назначения	деревня Юдино	Р7	0,01
50:12:0070219:242	земли промышленности, энергетики, транспорта, связи, радиовещания, телевидения, информатики, земли для обеспечения космической деятельности, земли обороны, безопасности и земли иного специального назначения	деревня Юдино	Р7	0,01
50:12:0070219:243	земли промышленности, энергетики, транспорта, связи, радиовещания, телевидения, информатики, земли для обеспечения космической деятельности, земли обороны, безопасности и земли иного специального назначения	деревня Юдино	Р7	0,01
50:12:0070219:244	земли промышленности, энергетики, транспорта, связи, радиовещания, телевидения, информатики, земли для обеспечения космической деятельности, земли обороны, безопасности и земли иного специального назначения	деревня Юдино	Р7	0,01
50:12:0070219:245	земли промышленности, энергетики, транспорта, связи, радиовещания,	деревня Юдино	Ж2	0,00

	телевидения, информатики, земли для обеспечения космической деятельности, земли обороны, безопасности и земли иного специального назначения			
50:12:0070219:246	земли промышленности, энергетики, транспорта, связи, радиовещания, телевидения, информатики, земли для обеспечения космической деятельности, земли обороны, безопасности и земли иного специального назначения	деревня Юдино	Р7	0,01
50:12:0070219:247	земли промышленности, энергетики, транспорта, связи, радиовещания, телевидения, информатики, земли для обеспечения космической деятельности, земли обороны, безопасности и земли иного специального назначения	деревня Юдино	Р7	0,01
50:12:0070219:249	земли промышленности, энергетики, транспорта, связи, радиовещания, телевидения, информатики, земли для обеспечения космической деятельности, земли обороны, безопасности и земли иного специального назначения	деревня Юдино	Ж2	0,00
50:12:0070219:250	земли промышленности, энергетики, транспорта, связи, радиовещания, телевидения, информатики, земли для обеспечения космической деятельности, земли обороны, безопасности и земли иного	деревня Юдино	Р7	0,01

	специального назначения			
50:12:0070221:499	земли промышленности, энергетики, транспорта, связи, радиовещания, телевидения, информатики, земли для обеспечения космической деятельности, земли обороны, безопасности и земли иного специального назначения	деревня Юдино	Р1	0,01
50:12:0070301:26	земли промышленности, энергетики, транспорта, связи, радиовещания, телевидения, информатики, земли для обеспечения космической деятельности, земли обороны, безопасности и земли иного специального назначения	деревня Чиверево	Ж2	0,08
50:12:0070301:3	земли промышленности, энергетики, транспорта, связи, радиовещания, телевидения, информатики, земли для обеспечения космической деятельности, земли обороны, безопасности и земли иного специального назначения	деревня Чиверево	Ж2	4,38
50:12:0070305:96	земли промышленности, энергетики, транспорта, связи, радиовещания, телевидения, информатики, земли для обеспечения космической деятельности, земли обороны, безопасности и земли иного специального назначения	деревня Осташково	К	0,00
50:12:0070320:10	земли промышленности, энергетики, транспорта, связи, радиовещания,	деревня Ульяновко	Ж1	0,01

	телевидения, информатики, земли для обеспечения космической деятельности, земли обороны, безопасности и земли иного специального назначения			
50:12:0070320:11	земли промышленности, энергетики, транспорта, связи, радиовещания, телевидения, информатики, земли для обеспечения космической деятельности, земли обороны, безопасности и земли иного специального назначения	деревня Ульяновко	Ж1	0,00
50:12:0070320:12	земли промышленности, энергетики, транспорта, связи, радиовещания, телевидения, информатики, земли для обеспечения космической деятельности, земли обороны, безопасности и земли иного специального назначения	деревня Ульяновко	Ж1	0,00
50:12:0070320:13	земли промышленности, энергетики, транспорта, связи, радиовещания, телевидения, информатики, земли для обеспечения космической деятельности, земли обороны, безопасности и земли иного специального назначения	деревня Ульяновко	Ж1	0,00
50:12:0070320:14	земли промышленности, энергетики, транспорта, связи, радиовещания, телевидения, информатики, земли для обеспечения космической деятельности, земли обороны, безопасности и земли иного	деревня Ульяновко	Ж1	0,00

	специального назначения			
50:12:0070320:15	земли промышленности, энергетики, транспорта, связи, радиовещания, телевидения, информатики, земли для обеспечения космической деятельности, земли обороны, безопасности и земли иного специального назначения	деревня Ульяновко	Ж1	0,00
50:12:0080110:6	земли промышленности, энергетики, транспорта, связи, радиовещания, телевидения, информатики, земли для обеспечения космической деятельности, земли обороны, безопасности и земли иного специального назначения	деревня Новогрязново	Р5	0,78
50:12:0080111:1467	земли промышленности, энергетики, транспорта, связи, радиовещания, телевидения, информатики, земли для обеспечения космической деятельности, земли обороны, безопасности и земли иного специального назначения	деревня Новогрязново	О1	2,86
50:12:0080111:1790	земли промышленности, энергетики, транспорта, связи, радиовещания, телевидения, информатики, земли для обеспечения космической деятельности, земли обороны, безопасности и земли иного специального назначения	деревня Новогрязново	О3	0,11
50:12:0080111:1791	земли промышленности, энергетики, транспорта, связи, радиовещания,	деревня Новогрязново	О3	1,46

	телевидения, информатики, земли для обеспечения космической деятельности, земли обороны, безопасности и земли иного специального назначения			
50:12:0080113:1822	земли промышленности, энергетики, транспорта, связи, радиовещания, телевидения, информатики, земли для обеспечения космической деятельности, земли обороны, безопасности и земли иного специального назначения	деревня Новогрязново	П	0,15
50:12:0080113:1823	земли промышленности, энергетики, транспорта, связи, радиовещания, телевидения, информатики, земли для обеспечения космической деятельности, земли обороны, безопасности и земли иного специального назначения	деревня Новогрязново	П	0,12
50:12:0080121:547	земли промышленности, энергетики, транспорта, связи, радиовещания, телевидения, информатики, земли для обеспечения космической деятельности, земли обороны, безопасности и земли иного специального назначения	деревня Новогрязново	О3	1,56
50:12:0080123:125	земли промышленности, энергетики, транспорта, связи, радиовещания, телевидения, информатики, земли для обеспечения космической деятельности, земли обороны, безопасности и земли иного	поселок Поведники	О2	5,69



	специального назначения			
50:12:0080123:126	земли промышленности, энергетики, транспорта, связи, радиовещания, телевидения, информатики, земли для обеспечения космической деятельности, земли обороны, безопасности и земли иного специального назначения	поселок Поведники	О2	5,13
50:12:0080201:6	земли промышленности, энергетики, транспорта, связи, радиовещания, телевидения, информатики, земли для обеспечения космической деятельности, земли обороны, безопасности и земли иного специального назначения	деревня Грибки	П	2,40
50:12:0080201:7	земли промышленности, энергетики, транспорта, связи, радиовещания, телевидения, информатики, земли для обеспечения космической деятельности, земли обороны, безопасности и земли иного специального назначения	деревня Грибки	Р7	9,25
50:12:0080201:8	земли промышленности, энергетики, транспорта, связи, радиовещания, телевидения, информатики, земли для обеспечения космической деятельности, земли обороны, безопасности и земли иного специального назначения	деревня Грибки	П	2,22
50:12:0080202:292	земли промышленности, энергетики, транспорта, связи, радиовещания,	деревня Грибки	Ж2	0,00

	телевидения, информатики, земли для обеспечения космической деятельности, земли обороны, безопасности и земли иного специального назначения			
50:12:0080202:293	земли промышленности, энергетики, транспорта, связи, радиовещания, телевидения, информатики, земли для обеспечения космической деятельности, земли обороны, безопасности и земли иного специального назначения	деревня Грибки	Ж2	0,02
50:12:0080205:29	земли промышленности, энергетики, транспорта, связи, радиовещания, телевидения, информатики, земли для обеспечения космической деятельности, земли обороны, безопасности и земли иного специального назначения	деревня Грибки	О1	1,20
50:12:0080205:4	земли промышленности, энергетики, транспорта, связи, радиовещания, телевидения, информатики, земли для обеспечения космической деятельности, земли обороны, безопасности и земли иного специального назначения	деревня Грибки	О1	1,20
50:12:0080311:10	земли промышленности, энергетики, транспорта, связи, радиовещания, телевидения, информатики, земли для обеспечения космической деятельности, земли обороны, безопасности и земли иного	поселок Вешки	О3	8,20

	специального назначения			
50:12:0080311:119	земли промышленности, энергетики, транспорта, связи, радиовещания, телевидения, информатики, земли для обеспечения космической деятельности, земли обороны, безопасности и земли иного специального назначения	поселок Вешки	01	0,28
50:12:0080311:24	земли промышленности, энергетики, транспорта, связи, радиовещания, телевидения, информатики, земли для обеспечения космической деятельности, земли обороны, безопасности и земли иного специального назначения	поселок Вешки	01	18,29
50:12:0080311:25	земли промышленности, энергетики, транспорта, связи, радиовещания, телевидения, информатики, земли для обеспечения космической деятельности, земли обороны, безопасности и земли иного специального назначения	поселок Вешки	01	4,12
50:12:0080311:26	земли промышленности, энергетики, транспорта, связи, радиовещания, телевидения, информатики, земли для обеспечения космической деятельности, земли обороны, безопасности и земли иного специального назначения	поселок Вешки	01	3,32
50:12:0080311:61	земли промышленности, энергетики, транспорта, связи, радиовещания,	поселок Вешки	01	14,10

	телевидения, информатики, земли для обеспечения космической деятельности, земли обороны, безопасности и земли иного специального назначения			
50:12:0080311:64	земли промышленности, энергетики, транспорта, связи, радиовещания, телевидения, информатики, земли для обеспечения космической деятельности, земли обороны, безопасности и земли иного специального назначения	поселок Вешки	O1	0,14
50:12:0080311:65	земли промышленности, энергетики, транспорта, связи, радиовещания, телевидения, информатики, земли для обеспечения космической деятельности, земли обороны, безопасности и земли иного специального назначения	поселок Вешки	O1	0,65
50:12:0080311:66	земли промышленности, энергетики, транспорта, связи, радиовещания, телевидения, информатики, земли для обеспечения космической деятельности, земли обороны, безопасности и земли иного специального назначения	поселок Вешки	O1	0,67
50:12:0080409:26	земли промышленности, энергетики, транспорта, связи, радиовещания, телевидения, информатики, земли для обеспечения космической деятельности, земли обороны, безопасности и земли иного	деревня Болтино	P5	1,51

	специального назначения			
50:12:0080506:1	земли промышленности, энергетики, транспорта, связи, радиовещания, телевидения, информатики, земли для обеспечения космической деятельности, земли обороны, безопасности и земли иного специального назначения	поселок Вешки	П	0,64
50:12:0080506:19	земли промышленности, энергетики, транспорта, связи, радиовещания, телевидения, информатики, земли для обеспечения космической деятельности, земли обороны, безопасности и земли иного специального назначения	поселок Вешки	ОЗ	0,02
50:12:0080506:2	земли промышленности, энергетики, транспорта, связи, радиовещания, телевидения, информатики, земли для обеспечения космической деятельности, земли обороны, безопасности и земли иного специального назначения	поселок Вешки	П	0,42
50:12:0080506:20	земли промышленности, энергетики, транспорта, связи, радиовещания, телевидения, информатики, земли для обеспечения космической деятельности, земли обороны, безопасности и земли иного специального назначения	поселок Вешки	ОЗ	0,26
50:12:0080506:21	земли промышленности, энергетики, транспорта, связи, радиовещания,	поселок Вешки	ОЗ	1,78

	телевидения, информатики, земли для обеспечения космической деятельности, земли обороны, безопасности и земли иного специального назначения			
50:12:0080506:24	земли промышленности, энергетики, транспорта, связи, радиовещания, телевидения, информатики, земли для обеспечения космической деятельности, земли обороны, безопасности и земли иного специального назначения	поселок Вешки	О3	0,51
50:12:0080512:15	земли промышленности, энергетики, транспорта, связи, радиовещания, телевидения, информатики, земли для обеспечения космической деятельности, земли обороны, безопасности и земли иного специального назначения	поселок Нагорное	О1	18,00
50:12:0090102:958	земли промышленности, энергетики, транспорта, связи, радиовещания, телевидения, информатики, земли для обеспечения космической деятельности, земли обороны, безопасности и земли иного специального назначения	деревня Коргашино	П	0,47
50:12:0090102:959	земли промышленности, энергетики, транспорта, связи, радиовещания, телевидения, информатики, земли для обеспечения космической деятельности, земли обороны, безопасности и земли иного	деревня Коргашино	П	0,21

	специального назначения			
50:12:0090102:960	земли промышленности, энергетики, транспорта, связи, радиовещания, телевидения, информатики, земли для обеспечения космической деятельности, земли обороны, безопасности и земли иного специального назначения	деревня Коргашино	П	0,14
50:12:0090102:961	земли промышленности, энергетики, транспорта, связи, радиовещания, телевидения, информатики, земли для обеспечения космической деятельности, земли обороны, безопасности и земли иного специального назначения	деревня Коргашино	П	0,27
50:12:0090102:962	земли промышленности, энергетики, транспорта, связи, радиовещания, телевидения, информатики, земли для обеспечения космической деятельности, земли обороны, безопасности и земли иного специального назначения	деревня Коргашино	П	0,13
50:12:0090102:963	земли промышленности, энергетики, транспорта, связи, радиовещания, телевидения, информатики, земли для обеспечения космической деятельности, земли обороны, безопасности и земли иного специального назначения	деревня Коргашино	П	0,09
50:12:0090221:827	земли промышленности, энергетики, транспорта, связи, радиовещания,	город Мытищи	Ж1	9,94

	телевидения, информатики, земли для обеспечения космической деятельности, земли обороны, безопасности и земли иного специального назначения			
50:12:0100802:23	земли промышленности, энергетики, транспорта, связи, радиовещания, телевидения, информатики, земли для обеспечения космической деятельности, земли обороны, безопасности и земли иного специального назначения	город Мытищи	К	0,02
50:12:0100802:24	земли промышленности, энергетики, транспорта, связи, радиовещания, телевидения, информатики, земли для обеспечения космической деятельности, земли обороны, безопасности и земли иного специального назначения	город Мытищи	К	0,01
50:12:0100802:25	земли промышленности, энергетики, транспорта, связи, радиовещания, телевидения, информатики, земли для обеспечения космической деятельности, земли обороны, безопасности и земли иного специального назначения	город Мытищи	К	0,01
50:12:0101003:28	земли промышленности, энергетики, транспорта, связи, радиовещания, телевидения, информатики, земли для обеспечения космической деятельности, земли обороны, безопасности и земли иного	город Мытищи	СП5	7,97



	специального назначения			
50:12:0102305:1	земли промышленности, энергетики, транспорта, связи, радиовещания, телевидения, информатики, земли для обеспечения космической деятельности, земли обороны, безопасности и земли иного специального назначения	город Мытищи	О1	0,08
50:12:0102306:10	земли промышленности, энергетики, транспорта, связи, радиовещания, телевидения, информатики, земли для обеспечения космической деятельности, земли обороны, безопасности и земли иного специального назначения	город Мытищи	П	2,00
50:12:0102306:97	земли промышленности, энергетики, транспорта, связи, радиовещания, телевидения, информатики, земли для обеспечения космической деятельности, земли обороны, безопасности и земли иного специального назначения	город Мытищи	К	0,02
50:12:0102306:98	земли промышленности, энергетики, транспорта, связи, радиовещания, телевидения, информатики, земли для обеспечения космической деятельности, земли обороны, безопасности и земли иного специального назначения	город Мытищи	Т1	0,01
50:12:0102307:3	земли промышленности, энергетики, транспорта, связи, радиовещания,	город Мытищи	О1	20,81

	телевидения, информатики, земли для обеспечения космической деятельности, земли обороны, безопасности и земли иного специального назначения			
50:12:0102309:37	земли промышленности, энергетики, транспорта, связи, радиовещания, телевидения, информатики, земли для обеспечения космической деятельности, земли обороны, безопасности и земли иного специального назначения	город Мытищи	К	0,02
50:12:0102309:38	земли промышленности, энергетики, транспорта, связи, радиовещания, телевидения, информатики, земли для обеспечения космической деятельности, земли обороны, безопасности и земли иного специального назначения	город Мытищи	К	0,02
50:12:0102309:39	земли промышленности, энергетики, транспорта, связи, радиовещания, телевидения, информатики, земли для обеспечения космической деятельности, земли обороны, безопасности и земли иного специального назначения	город Мытищи	К	0,02
50:12:0102309:40	земли промышленности, энергетики, транспорта, связи, радиовещания, телевидения, информатики, земли для обеспечения космической деятельности, земли обороны, безопасности и земли иного	город Мытищи	К	0,01

	специального назначения			
50:12:0102309:41	земли промышленности, энергетики, транспорта, связи, радиовещания, телевидения, информатики, земли для обеспечения космической деятельности, земли обороны, безопасности и земли иного специального назначения	город Мытищи	К	0,00
50:12:0102309:42	земли промышленности, энергетики, транспорта, связи, радиовещания, телевидения, информатики, земли для обеспечения космической деятельности, земли обороны, безопасности и земли иного специального назначения	город Мытищи	К	0,02
50:12:0102309:43	земли промышленности, энергетики, транспорта, связи, радиовещания, телевидения, информатики, земли для обеспечения космической деятельности, земли обороны, безопасности и земли иного специального назначения	город Мытищи	К	0,02
50:12:0102309:44	земли промышленности, энергетики, транспорта, связи, радиовещания, телевидения, информатики, земли для обеспечения космической деятельности, земли обороны, безопасности и земли иного специального назначения	город Мытищи	Р1	0,02
50:12:0102404:102	земли промышленности, энергетики, транспорта, связи, радиовещания,	город Мытищи	К	0,02

	телевидения, информатики, земли для обеспечения космической деятельности, земли обороны, безопасности и земли иного специального назначения			
<b>ИТОГО: 239,03 га</b>				
50:12:0000000:100	земли сельскохозяйственного назначения	поселок Мебельной фабрики	T1	19,82
50:12:0000000:114	земли сельскохозяйственного назначения	деревня Ховрино	CX3	7,13
50:12:0000000:120	земли сельскохозяйственного назначения	деревня Троице-Сельцо	CX2	0,06
50:12:0000000:128	земли сельскохозяйственного назначения	деревня Троице-Сельцо	CX2	0,06
50:12:0000000:135	земли сельскохозяйственного назначения	город Мытищи	CX2	0,06
50:12:0000000:149	земли сельскохозяйственного назначения	город Мытищи	CX2	0,07
50:12:0000000:156	земли сельскохозяйственного назначения	деревня Осташково	Ж2	20,05
50:12:0000000:159	земли сельскохозяйственного назначения	город Мытищи	CX2	0,07
50:12:0000000:160	земли сельскохозяйственного назначения	город Мытищи	CX2	0,07
50:12:0000000:161	земли сельскохозяйственного назначения	город Мытищи	CX2	0,06
50:12:0000000:162	земли сельскохозяйственного назначения	город Мытищи	CX2	0,07
50:12:0000000:166	земли сельскохозяйственного назначения	деревня Витенево	Ж2	0,09
50:12:0000000:168	земли сельскохозяйственного назначения	город Мытищи	CX2	0,07
50:12:0000000:169	земли сельскохозяйственного назначения	город Мытищи	CX2	0,07
50:12:0000000:170	земли сельскохозяйственного назначения	город Мытищи	CX2	0,07
50:12:0000000:171	земли сельскохозяйственного назначения	город Мытищи	CX2	0,07
50:12:0000000:172	земли сельскохозяйственного назначения	город Мытищи	CX2	0,07
50:12:0000000:173	земли	город Мытищи	CX2	0,07

	сельскохозяйственного назначения			
50:12:0000000:175	земли сельскохозяйственного назначения	город Мытищи	CX2	0,07
50:12:0000000:238	земли сельскохозяйственного назначения	деревня Осташково	CX3	0,62
50:12:0000000:240	земли сельскохозяйственного назначения	деревня Болтино	CX3	1,54
50:12:0000000:241	земли сельскохозяйственного назначения	город Мытищи	CX3	1,34
50:12:0000000:253	земли сельскохозяйственного назначения	деревня Жостово	CX2	0,10
50:12:0000000:50497	земли сельскохозяйственного назначения	город Мытищи	CX3	0,52
50:12:0000000:50711	земли сельскохозяйственного назначения	деревня Пирогово	Ж2	0,04
50:12:0000000:50712	земли сельскохозяйственного назначения	деревня Пирогово	Ж2	0,04
50:12:0000000:54169	земли сельскохозяйственного назначения	деревня Терпигорьево	CX2	0,08
50:12:0000000:54170	земли сельскохозяйственного назначения	деревня Терпигорьево	CX2	0,08
50:12:0000000:54171	земли сельскохозяйственного назначения	деревня Терпигорьево	CX2	0,08
50:12:0010101:10	земли сельскохозяйственного назначения	деревня Пчелка	CX2	0,13
50:12:0010101:11	земли сельскохозяйственного назначения	деревня Пчелка	CX2	0,06
50:12:0010101:12	земли сельскохозяйственного назначения	деревня Пчелка	CX2	0,16
50:12:0010101:14	земли сельскохозяйственного назначения	деревня Пчелка	CX2	0,12
50:12:0010101:16	земли сельскохозяйственного назначения	деревня Пчелка	CX2	0,14
50:12:0010101:20	земли сельскохозяйственного назначения	деревня Пчелка	CX2	0,15
50:12:0010101:22	земли сельскохозяйственного назначения	деревня Пчелка	CX2	0,06
50:12:0010101:23	земли сельскохозяйственного назначения	деревня Пчелка	CX2	0,19
50:12:0010101:3	земли сельскохозяйственного назначения	деревня Пчелка	CX2	0,15

50:12:0010101:4	земли сельскохозяйственного назначения	деревня Пчелка	CX2	0,12
50:12:0010101:6	земли сельскохозяйственного назначения	деревня Пчелка	CX2	0,15
50:12:0010101:7	земли сельскохозяйственного назначения	деревня Пчелка	CX2	0,12
50:12:0010101:8	земли сельскохозяйственного назначения	деревня Пчелка	CX2	0,15
50:12:0010101:9	земли сельскохозяйственного назначения	деревня Пчелка	CX2	0,12
50:12:0010102:171	земли сельскохозяйственного назначения	деревня Пчелка	CX2	0,15
50:12:0010102:43	земли сельскохозяйственного назначения	деревня Пчелка	CX2	0,29
50:12:0010106:14	земли сельскохозяйственного назначения	деревня Муракино	CX2	0,46
50:12:0010106:15	земли сельскохозяйственного назначения	деревня Муракино	CX2	0,46
50:12:0010106:16	земли сельскохозяйственного назначения	деревня Муракино	CX2	0,11
50:12:0010106:17	земли сельскохозяйственного назначения	деревня Муракино	Ж2	0,08
50:12:0010107:10	земли сельскохозяйственного назначения	деревня Голенищево	CX2	0,22
50:12:0010107:101	земли сельскохозяйственного назначения	деревня Голенищево	CX2	0,22
50:12:0010107:103	земли сельскохозяйственного назначения	деревня Голенищево	CX2	0,12
50:12:0010107:104	земли сельскохозяйственного назначения	деревня Голенищево	CX2	0,11
50:12:0010107:106	земли сельскохозяйственного назначения	деревня Голенищево	CX2	0,12
50:12:0010107:107	земли сельскохозяйственного назначения	деревня Голенищево	CX2	0,21
50:12:0010107:109	земли сельскохозяйственного назначения	деревня Голенищево	CX2	0,11
50:12:0010107:11	земли сельскохозяйственного назначения	деревня Голенищево	CX2	0,10
50:12:0010107:110	земли сельскохозяйственного назначения	деревня Голенищево	CX2	0,11
50:12:0010107:111	земли сельскохозяйственного назначения	деревня Голенищево	CX2	0,12

	назначения			
50:12:0010107:12	земли сельскохозяйственного назначения	деревня Голенищево	CX2	0,13
50:12:0010107:13	земли сельскохозяйственного назначения	деревня Голенищево	CX2	0,08
50:12:0010107:15	земли сельскохозяйственного назначения	деревня Голенищево	CX2	0,10
50:12:0010107:16	земли сельскохозяйственного назначения	деревня Голенищево	CX2	0,10
50:12:0010107:17	земли сельскохозяйственного назначения	деревня Голенищево	CX2	0,12
50:12:0010107:18	земли сельскохозяйственного назначения	деревня Голенищево	CX2	0,22
50:12:0010107:2	земли сельскохозяйственного назначения	деревня Голенищево	CX2	0,14
50:12:0010107:20	земли сельскохозяйственного назначения	деревня Голенищево	CX2	0,11
50:12:0010107:209	земли сельскохозяйственного назначения	деревня Голенищево	CX2	0,10
50:12:0010107:21	земли сельскохозяйственного назначения	деревня Голенищево	CX2	0,10
50:12:0010107:211	земли сельскохозяйственного назначения	деревня Голенищево	CX2	0,10
50:12:0010107:213	земли сельскохозяйственного назначения	деревня Голенищево	CX2	0,10
50:12:0010107:215	земли сельскохозяйственного назначения	деревня Голенищево	CX2	0,07
50:12:0010107:216	земли сельскохозяйственного назначения	деревня Голенищево	CX2	0,07
50:12:0010107:217	земли сельскохозяйственного назначения	деревня Голенищево	CX2	0,10
50:12:0010107:218	земли сельскохозяйственного назначения	деревня Голенищево	CX2	0,10
50:12:0010107:219	земли сельскохозяйственного назначения	деревня Голенищево	CX2	0,10
50:12:0010107:22	земли сельскохозяйственного назначения	деревня Голенищево	CX2	0,20
50:12:0010107:220	земли сельскохозяйственного назначения	деревня Голенищево	CX2	0,12
50:12:0010107:221	земли сельскохозяйственного назначения	деревня Голенищево	CX2	0,09
50:12:0010107:222	земли	деревня Голенищево	CX2	0,10

	сельскохозяйственного назначения			
50:12:0010107:224	земли сельскохозяйственного назначения	деревня Голенищево	CX2	0,15
50:12:0010107:23	земли сельскохозяйственного назначения	деревня Голенищево	CX2	0,10
50:12:0010107:24	земли сельскохозяйственного назначения	деревня Голенищево	CX2	0,10
50:12:0010107:25	земли сельскохозяйственного назначения	деревня Голенищево	CX2	0,11
50:12:0010107:26	земли сельскохозяйственного назначения	деревня Голенищево	CX2	0,11
50:12:0010107:27	земли сельскохозяйственного назначения	деревня Голенищево	CX2	0,10
50:12:0010107:28	земли сельскохозяйственного назначения	деревня Голенищево	CX2	0,10
50:12:0010107:3	земли сельскохозяйственного назначения	деревня Голенищево	CX2	0,08
50:12:0010107:31	земли сельскохозяйственного назначения	деревня Голенищево	CX2	0,11
50:12:0010107:32	земли сельскохозяйственного назначения	деревня Голенищево	CX2	0,08
50:12:0010107:33	земли сельскохозяйственного назначения	деревня Голенищево	CX2	0,05
50:12:0010107:34	земли сельскохозяйственного назначения	деревня Голенищево	CX2	0,10
50:12:0010107:35	земли сельскохозяйственного назначения	деревня Голенищево	CX2	0,10
50:12:0010107:36	земли сельскохозяйственного назначения	деревня Голенищево	CX2	0,10
50:12:0010107:37	земли сельскохозяйственного назначения	деревня Голенищево	CX2	0,12
50:12:0010107:38	земли сельскохозяйственного назначения	деревня Голенищево	CX2	0,10
50:12:0010107:39	земли сельскохозяйственного назначения	деревня Голенищево	CX2	0,11
50:12:0010107:41	земли сельскохозяйственного назначения	деревня Голенищево	CX2	0,20
50:12:0010107:43	земли сельскохозяйственного назначения	деревня Голенищево	CX2	0,11
50:12:0010107:44	земли сельскохозяйственного назначения	деревня Голенищево	CX2	0,15



50:12:0010107:45	земли сельскохозяйственного назначения	деревня Голенищево	CX2	0,11
50:12:0010107:46	земли сельскохозяйственного назначения	деревня Голенищево	CX2	0,10
50:12:0010107:47	земли сельскохозяйственного назначения	деревня Голенищево	CX2	0,11
50:12:0010107:48	земли сельскохозяйственного назначения	деревня Голенищево	CX2	0,11
50:12:0010107:49	земли сельскохозяйственного назначения	деревня Голенищево	CX2	0,10
50:12:0010107:50	земли сельскохозяйственного назначения	деревня Голенищево	CX2	0,11
50:12:0010107:51	земли сельскохозяйственного назначения	деревня Голенищево	CX2	0,12
50:12:0010107:52	земли сельскохозяйственного назначения	деревня Голенищево	CX2	0,10
50:12:0010107:53	земли сельскохозяйственного назначения	деревня Голенищево	CX2	0,14
50:12:0010107:55	земли сельскохозяйственного назначения	деревня Голенищево	CX2	0,11
50:12:0010107:56	земли сельскохозяйственного назначения	деревня Голенищево	CX2	0,10
50:12:0010107:57	земли сельскохозяйственного назначения	деревня Голенищево	CX2	0,11
50:12:0010107:58	земли сельскохозяйственного назначения	деревня Голенищево	CX2	0,11
50:12:0010107:59	земли сельскохозяйственного назначения	деревня Голенищево	CX2	0,10
50:12:0010107:60	земли сельскохозяйственного назначения	деревня Голенищево	CX2	0,11
50:12:0010107:61	земли сельскохозяйственного назначения	деревня Голенищево	CX2	0,13
50:12:0010107:62	земли сельскохозяйственного назначения	деревня Голенищево	CX2	0,10
50:12:0010107:64	земли сельскохозяйственного назначения	деревня Голенищево	CX2	0,12
50:12:0010107:65	земли сельскохозяйственного назначения	деревня Голенищево	CX2	0,12
50:12:0010107:69	земли сельскохозяйственного назначения	деревня Голенищево	CX2	0,07
50:12:0010107:70	земли сельскохозяйственного назначения	деревня Голенищево	CX2	0,03

	назначения			
50:12:0010107:71	земли сельскохозяйственного назначения	деревня Голенищево	CX2	0,10
50:12:0010107:72	земли сельскохозяйственного назначения	деревня Голенищево	CX2	0,15
50:12:0010107:73	земли сельскохозяйственного назначения	деревня Голенищево	CX2	0,11
50:12:0010107:74	земли сельскохозяйственного назначения	деревня Голенищево	CX2	0,10
50:12:0010107:75	земли сельскохозяйственного назначения	деревня Голенищево	CX2	0,11
50:12:0010107:76	земли сельскохозяйственного назначения	деревня Голенищево	CX2	0,10
50:12:0010107:77	земли сельскохозяйственного назначения	деревня Голенищево	CX2	0,11
50:12:0010107:78	земли сельскохозяйственного назначения	деревня Голенищево	CX2	0,10
50:12:0010107:79	земли сельскохозяйственного назначения	деревня Голенищево	CX2	0,10
50:12:0010107:8	земли сельскохозяйственного назначения	деревня Голенищево	CX2	0,15
50:12:0010107:80	земли сельскохозяйственного назначения	деревня Голенищево	CX2	0,10
50:12:0010107:81	земли сельскохозяйственного назначения	деревня Голенищево	CX2	0,11
50:12:0010107:82	земли сельскохозяйственного назначения	деревня Голенищево	CX2	0,27
50:12:0010107:84	земли сельскохозяйственного назначения	деревня Голенищево	CX2	0,11
50:12:0010107:85	земли сельскохозяйственного назначения	деревня Голенищево	CX2	0,10
50:12:0010107:87	земли сельскохозяйственного назначения	деревня Голенищево	CX2	0,11
50:12:0010107:88	земли сельскохозяйственного назначения	деревня Голенищево	CX2	0,10
50:12:0010107:91	земли сельскохозяйственного назначения	деревня Голенищево	CX2	0,10
50:12:0010107:92	земли сельскохозяйственного назначения	деревня Голенищево	CX2	0,10
50:12:0010107:93	земли сельскохозяйственного назначения	деревня Голенищево	CX2	0,10
50:12:0010107:94	земли	деревня Голенищево	CX2	0,14

	сельскохозяйственного назначения			
50:12:0010107:95	земли сельскохозяйственного назначения	деревня Голенищево	СХ2	0,07
50:12:0010107:97	земли сельскохозяйственного назначения	деревня Голенищево	Ж2	0,12
50:12:0010107:99	земли сельскохозяйственного назначения	деревня Голенищево	СХ2	0,23
50:12:0010108:41	земли сельскохозяйственного назначения	деревня Голенищево	Ж2	0,15
50:12:0010109:174	земли сельскохозяйственного назначения	деревня Муракино	СХ2	0,10
50:12:0010109:61	земли сельскохозяйственного назначения	деревня Муракино	Ж2	0,10
50:12:0010110:1	земли сельскохозяйственного назначения	деревня Муракино	СХ2	0,10
50:12:0010110:10	земли сельскохозяйственного назначения	деревня Муракино	СХ2	0,10
50:12:0010110:11	земли сельскохозяйственного назначения	деревня Муракино	СХ2	0,10
50:12:0010110:12	земли сельскохозяйственного назначения	деревня Муракино	СХ2	0,10
50:12:0010110:13	земли сельскохозяйственного назначения	деревня Муракино	СХ2	0,11
50:12:0010110:14	земли сельскохозяйственного назначения	деревня Муракино	СХ2	0,11
50:12:0010110:15	земли сельскохозяйственного назначения	деревня Муракино	СХ2	0,10
50:12:0010110:16	земли сельскохозяйственного назначения	деревня Муракино	СХ2	0,09
50:12:0010110:17	земли сельскохозяйственного назначения	деревня Муракино	СХ2	0,10
50:12:0010110:18	земли сельскохозяйственного назначения	деревня Муракино	СХ2	0,10
50:12:0010110:19	земли сельскохозяйственного назначения	деревня Муракино	СХ2	0,11
50:12:0010110:2	земли сельскохозяйственного назначения	деревня Муракино	СХ2	0,10
50:12:0010110:20	земли сельскохозяйственного назначения	деревня Муракино	СХ2	0,05
50:12:0000000:56707	земли сельскохозяйственного назначения	Село Марфино	О1	138

50:12:0000000:56698	земли сельскохозяйственного назначения	Село Марфино	O1	52
50:12:0030409:134	земли сельскохозяйственного назначения	Село Марфино	O1	2
50:12:0000000:56708	земли сельскохозяйственного назначения	Село Марфино	CX2	99
50:12:0030409:138	земли сельскохозяйственного назначения	Село Марфино	CX2	23
50:12:0030409:136	земли сельскохозяйственного назначения	Село Марфино	CX2	5
50:12:0000000:56701	земли сельскохозяйственного назначения	Село Марфино	CX2	114
50:12:0030409:141	земли сельскохозяйственного назначения	Село Марфино	CX2	5,7
50:12:0000000:56704	земли сельскохозяйственного назначения	Село Марфино	CX2	149
50:12:0000000:56706	земли сельскохозяйственного назначения	Село Марфино	CX2	44
50:12:0000000:56703	земли сельскохозяйственного назначения	Село Марфино	CX2	13,3
50:12:0000000:56695	земли сельскохозяйственного назначения	Село Марфино	O1	12,4
50:12:0010110:21	земли сельскохозяйственного назначения	деревня Муракино	CX2	0,11
50:12:0010110:22	земли сельскохозяйственного назначения	деревня Муракино	CX2	0,09
50:12:0010110:23	земли сельскохозяйственного назначения	деревня Муракино	CX2	0,05
50:12:0010110:24	земли сельскохозяйственного назначения	деревня Муракино	CX2	0,10
50:12:0010110:25	земли сельскохозяйственного назначения	деревня Муракино	CX2	0,11
50:12:0010110:26	земли сельскохозяйственного назначения	деревня Муракино	CX2	0,10
50:12:0010110:27	земли сельскохозяйственного назначения	деревня Муракино	CX2	0,10
50:12:0010110:29	земли сельскохозяйственного назначения	деревня Муракино	CX2	0,10
50:12:0010110:3	земли сельскохозяйственного назначения	деревня Муракино	CX2	0,10
50:12:0010110:30	земли сельскохозяйственного назначения	деревня Муракино	CX2	0,05
50:12:0010110:31	земли сельскохозяйственного назначения	деревня Муракино	CX2	0,07

	назначения			
50:12:0010110:32	земли сельскохозяйственного назначения	деревня Муракино	CX2	0,06
50:12:0010110:33	земли сельскохозяйственного назначения	деревня Муракино	CX2	0,05
50:12:0010110:34	земли сельскохозяйственного назначения	деревня Муракино	CX2	0,11
50:12:0010110:36	земли сельскохозяйственного назначения	деревня Муракино	CX2	0,05
50:12:0010110:37	земли сельскохозяйственного назначения	деревня Муракино	CX2	0,07
50:12:0010110:39	земли сельскохозяйственного назначения	деревня Муракино	CX2	0,11
50:12:0010110:4	земли сельскохозяйственного назначения	деревня Муракино	CX2	0,12
50:12:0010110:40	земли сельскохозяйственного назначения	деревня Муракино	CX2	0,11
50:12:0010110:41	земли сельскохозяйственного назначения	деревня Муракино	CX2	0,11
50:12:0010110:42	земли сельскохозяйственного назначения	деревня Муракино	CX2	0,10
50:12:0010110:44	земли сельскохозяйственного назначения	деревня Муракино	CX2	0,07
50:12:0010110:45	земли сельскохозяйственного назначения	деревня Муракино	CX2	0,10
50:12:0010110:46	земли сельскохозяйственного назначения	деревня Муракино	CX2	0,11
50:12:0010110:47	земли сельскохозяйственного назначения	деревня Муракино	CX2	0,10
50:12:0010110:49	земли сельскохозяйственного назначения	деревня Муракино	CX2	0,10
50:12:0010110:5	земли сельскохозяйственного назначения	деревня Муракино	CX2	0,05
50:12:0010110:50	земли сельскохозяйственного назначения	деревня Муракино	CX2	0,10
50:12:0010110:51	земли сельскохозяйственного назначения	деревня Муракино	CX2	0,10
50:12:0010110:52	земли сельскохозяйственного назначения	деревня Муракино	CX2	0,15
50:12:0010110:53	земли сельскохозяйственного назначения	деревня Муракино	CX2	0,05
50:12:0010110:54	земли	деревня Муракино	CX2	0,05

	сельскохозяйственного назначения			
50:12:0010110:56	земли сельскохозяйственного назначения	деревня Муракино	CX2	0,10
50:12:0010110:57	земли сельскохозяйственного назначения	деревня Муракино	CX2	0,10
50:12:0010110:58	земли сельскохозяйственного назначения	деревня Муракино	CX2	0,07
50:12:0010110:59	земли сельскохозяйственного назначения	деревня Муракино	CX2	0,05
50:12:0010110:6	земли сельскохозяйственного назначения	деревня Муракино	CX2	0,12
50:12:0010110:60	земли сельскохозяйственного назначения	деревня Муракино	CX2	0,06
50:12:0010110:61	земли сельскохозяйственного назначения	деревня Муракино	CX2	0,06
50:12:0010110:62	земли сельскохозяйственного назначения	деревня Муракино	CX2	0,14
50:12:0010110:64	земли сельскохозяйственного назначения	деревня Муракино	CX2	0,06
50:12:0010110:65	земли сельскохозяйственного назначения	деревня Муракино	CX2	0,07
50:12:0010110:66	земли сельскохозяйственного назначения	деревня Муракино	CX2	0,05
50:12:0010110:67	земли сельскохозяйственного назначения	деревня Муракино	CX2	0,06
50:12:0010110:68	земли сельскохозяйственного назначения	деревня Муракино	CX2	0,05
50:12:0010110:69	земли сельскохозяйственного назначения	деревня Муракино	CX2	0,09
50:12:0010110:7	земли сельскохозяйственного назначения	деревня Муракино	CX2	0,06
50:12:0010110:71	земли сельскохозяйственного назначения	деревня Муракино	CX2	0,09
50:12:0010110:72	земли сельскохозяйственного назначения	деревня Муракино	CX2	0,10
50:12:0010110:73	земли сельскохозяйственного назначения	деревня Муракино	CX2	0,07
50:12:0010110:74	земли сельскохозяйственного назначения	деревня Муракино	CX2	0,11
50:12:0010110:75	земли сельскохозяйственного назначения	деревня Муракино	CX2	0,10

50:12:0010110:76	земли сельскохозяйственного назначения	деревня Муракино	СХ2	0,10
50:12:0010110:77	земли сельскохозяйственного назначения	деревня Муракино	СХ2	0,11
50:12:0010110:79	земли сельскохозяйственного назначения	деревня Муракино	СХ2	0,10
50:12:0010110:8	земли сельскохозяйственного назначения	деревня Муракино	СХ2	0,15
50:12:0010111:17	земли сельскохозяйственного назначения	деревня Протасово	Ж2	0,59
50:12:0010111:224	земли сельскохозяйственного назначения	деревня Протасово	Ж2	0,15
50:12:0010111:228	земли сельскохозяйственного назначения	деревня Протасово	Ж2	0,15
50:12:0010111:231	земли сельскохозяйственного назначения	деревня Протасово	Ж2	0,15
50:12:0010111:239	земли сельскохозяйственного назначения	деревня Протасово	Ж2	0,15
50:12:0010111:3	земли сельскохозяйственного назначения	деревня Протасово	Ж2	0,30
50:12:0010111:38	земли сельскохозяйственного назначения	деревня Протасово	Ж2	0,15
50:12:0010111:53	земли сельскохозяйственного назначения	деревня Протасово	Ж2	0,37
50:12:0010111:56	земли сельскохозяйственного назначения	деревня Протасово	Ж2	0,15
50:12:0010111:57	земли сельскохозяйственного назначения	деревня Муракино	СХ2	0,46
50:12:0010111:62	земли сельскохозяйственного назначения	деревня Протасово	Ж2	0,15
50:12:0010111:68	земли сельскохозяйственного назначения	деревня Протасово	Ж2	0,18
50:12:0010116:115	земли сельскохозяйственного назначения	деревня Протасово	Ж2	0,15
50:12:0010202:100	земли сельскохозяйственного назначения	деревня Пчелка	СХ2	0,22
50:12:0010202:101	земли сельскохозяйственного назначения	деревня Пчелка	СХ2	0,24
50:12:0010202:102	земли сельскохозяйственного назначения	деревня Пчелка	СХ2	0,24
50:12:0010202:103	земли сельскохозяйственного назначения	деревня Пчелка	СХ2	0,24

	назначения			
50:12:0010202:104	земли сельскохозяйственного назначения	деревня Пчелка	CX2	0,24
50:12:0010202:105	земли сельскохозяйственного назначения	деревня Пчелка	CX2	0,24
50:12:0010202:106	земли сельскохозяйственного назначения	деревня Пчелка	CX2	0,24
50:12:0010202:107	земли сельскохозяйственного назначения	деревня Пчелка	CX2	0,24
50:12:0010202:108	земли сельскохозяйственного назначения	деревня Пчелка	CX2	0,23
50:12:0010202:109	земли сельскохозяйственного назначения	деревня Пчелка	CX2	0,24
50:12:0010202:111	земли сельскохозяйственного назначения	деревня Пчелка	CX2	0,22
50:12:0010202:112	земли сельскохозяйственного назначения	деревня Пчелка	CX2	0,22
50:12:0010202:114	земли сельскохозяйственного назначения	деревня Пчелка	CX2	0,22
50:12:0010202:115	земли сельскохозяйственного назначения	деревня Пчелка	CX2	0,25
50:12:0010202:116	земли сельскохозяйственного назначения	деревня Пчелка	CX2	0,22
50:12:0010202:117	земли сельскохозяйственного назначения	деревня Пчелка	CX2	0,14
50:12:0010202:118	земли сельскохозяйственного назначения	деревня Пчелка	CX2	0,43
50:12:0010202:119	земли сельскохозяйственного назначения	деревня Пчелка	CX2	0,14
50:12:0010202:120	земли сельскохозяйственного назначения	деревня Пчелка	CX2	0,32
50:12:0010202:121	земли сельскохозяйственного назначения	деревня Пчелка	CX2	0,21
50:12:0010202:122	земли сельскохозяйственного назначения	деревня Пчелка	CX2	0,23
50:12:0010202:123	земли сельскохозяйственного назначения	деревня Пчелка	CX2	0,33
50:12:0010202:124	земли сельскохозяйственного назначения	деревня Пчелка	CX2	0,11
50:12:0010202:125	земли сельскохозяйственного назначения	деревня Пчелка	CX2	0,44
50:12:0010202:126	земли	деревня Пчелка	CX2	0,43



	сельскохозяйственного назначения			
50:12:0010202:127	земли сельскохозяйственного назначения	деревня Пчелка	CX2	0,44
50:12:0010202:128	земли сельскохозяйственного назначения	деревня Пчелка	CX2	0,44
50:12:0010202:129	земли сельскохозяйственного назначения	деревня Пчелка	CX2	0,44
50:12:0010202:13	земли сельскохозяйственного назначения	деревня Пчелка	CX2	0,24
50:12:0010202:130	земли сельскохозяйственного назначения	деревня Пчелка	CX2	0,38
50:12:0010202:131	земли сельскохозяйственного назначения	деревня Пчелка	CX2	0,22
50:12:0010202:132	земли сельскохозяйственного назначения	деревня Пчелка	CX2	0,35
50:12:0010202:133	земли сельскохозяйственного назначения	деревня Пчелка	CX2	0,11
50:12:0010202:134	земли сельскохозяйственного назначения	деревня Пчелка	CX2	0,17
50:12:0010202:135	земли сельскохозяйственного назначения	деревня Пчелка	CX2	0,35
50:12:0010202:137	земли сельскохозяйственного назначения	деревня Пчелка	CX2	0,14
50:12:0010202:138	земли сельскохозяйственного назначения	деревня Пчелка	CX2	0,35
50:12:0010202:14	земли сельскохозяйственного назначения	деревня Пчелка	CX2	0,25
50:12:0010202:140	земли сельскохозяйственного назначения	деревня Пчелка	CX2	0,12
50:12:0010202:141	земли сельскохозяйственного назначения	деревня Пчелка	CX2	0,37
50:12:0010202:146	земли сельскохозяйственного назначения	деревня Пчелка	CX2	0,16
50:12:0010202:147	земли сельскохозяйственного назначения	деревня Пчелка	CX2	0,20
50:12:0010202:148	земли сельскохозяйственного назначения	деревня Пчелка	CX2	0,17
50:12:0010202:15	земли сельскохозяйственного назначения	деревня Пчелка	CX2	0,25
50:12:0010202:150	земли сельскохозяйственного назначения	деревня Пчелка	CX2	0,20

50:12:0010202:158	земли сельскохозяйственного назначения	деревня Пчелка	CX2	0,20
50:12:0010202:159	земли сельскохозяйственного назначения	деревня Пчелка	CX2	0,20
50:12:0010202:16	земли сельскохозяйственного назначения	деревня Пчелка	CX2	0,23
50:12:0010202:160	земли сельскохозяйственного назначения	деревня Пчелка	CX2	0,22
50:12:0010202:162	земли сельскохозяйственного назначения	деревня Пчелка	CX2	0,20
50:12:0010202:164	земли сельскохозяйственного назначения	деревня Пчелка	CX2	0,50
50:12:0010202:165	земли сельскохозяйственного назначения	деревня Пчелка	CX2	0,50
50:12:0010202:166	земли сельскохозяйственного назначения	деревня Пчелка	CX2	0,48
50:12:0010202:169	земли сельскохозяйственного назначения	деревня Пчелка	CX2	0,50
50:12:0010202:17	земли сельскохозяйственного назначения	деревня Пчелка	CX2	0,20
50:12:0010202:170	земли сельскохозяйственного назначения	деревня Пчелка	CX2	0,49
50:12:0010202:171	земли сельскохозяйственного назначения	деревня Пчелка	CX2	0,50
50:12:0010202:18	земли сельскохозяйственного назначения	деревня Пчелка	CX2	0,33
50:12:0010202:180	земли сельскохозяйственного назначения	деревня Пчелка	CX2	0,26
50:12:0010202:181	земли сельскохозяйственного назначения	деревня Пчелка	CX2	0,01
50:12:0010202:182	земли сельскохозяйственного назначения	деревня Пчелка	CX2	0,24
50:12:0010202:183	земли сельскохозяйственного назначения	деревня Пчелка	CX2	0,01
50:12:0010202:184	земли сельскохозяйственного назначения	деревня Пчелка	CX2	0,15
50:12:0010202:185	земли сельскохозяйственного назначения	деревня Пчелка	CX2	0,02
50:12:0010202:186	земли сельскохозяйственного назначения	деревня Пчелка	CX2	0,43
50:12:0010202:187	земли сельскохозяйственного назначения	деревня Пчелка	CX2	0,07

	назначения			
50:12:0010202:19	земли сельскохозяйственного назначения	деревня Пчелка	CX2	0,33
50:12:0010202:191	земли сельскохозяйственного назначения	деревня Пчелка	CX2	0,01
50:12:0010202:193	земли сельскохозяйственного назначения	деревня Пчелка	CX2	0,02
50:12:0010202:194	земли сельскохозяйственного назначения	деревня Пчелка	CX2	0,02
50:12:0010202:195	земли сельскохозяйственного назначения	деревня Пчелка	CX2	0,02
50:12:0010202:196	земли сельскохозяйственного назначения	деревня Пчелка	CX2	0,02
50:12:0010202:197	земли сельскохозяйственного назначения	деревня Пчелка	CX2	0,02
50:12:0010202:199	земли сельскохозяйственного назначения	деревня Пчелка	CX2	0,02
50:12:0010202:200	земли сельскохозяйственного назначения	деревня Пчелка	CX2	0,48
50:12:0010202:204	земли сельскохозяйственного назначения	деревня Пчелка	CX2	0,02
50:12:0010202:208	земли сельскохозяйственного назначения	деревня Пчелка	CX2	0,34
50:12:0010202:209	земли сельскохозяйственного назначения	деревня Пчелка	CX2	0,24
50:12:0010202:210	земли сельскохозяйственного назначения	деревня Пчелка	CX2	0,24
50:12:0010202:214	земли сельскохозяйственного назначения	деревня Пчелка	CX2	0,24
50:12:0010202:22	земли сельскохозяйственного назначения	деревня Пчелка	CX2	0,14
50:12:0010202:23	земли сельскохозяйственного назначения	деревня Пчелка	CX2	0,13
50:12:0010202:245	земли сельскохозяйственного назначения	деревня Пчелка	CX2	0,09
50:12:0010202:246	земли сельскохозяйственного назначения	деревня Пчелка	CX2	0,33
50:12:0010202:26	земли сельскохозяйственного назначения	деревня Пчелка	CX2	0,24
50:12:0010202:27	земли сельскохозяйственного назначения	деревня Пчелка	CX2	0,25
50:12:0010202:28	земли	деревня Пчелка	CX2	0,50

	сельскохозяйственного назначения			
50:12:0010202:30	земли сельскохозяйственного назначения	деревня Пчелка	CX2	0,44
50:12:0010202:32	земли сельскохозяйственного назначения	деревня Пчелка	CX2	0,39
50:12:0010202:35	земли сельскохозяйственного назначения	деревня Пчелка	CX2	0,16
50:12:0010202:36	земли сельскохозяйственного назначения	деревня Пчелка	CX2	0,16
50:12:0010202:37	земли сельскохозяйственного назначения	деревня Пчелка	CX2	0,16
50:12:0010202:38	земли сельскохозяйственного назначения	деревня Пчелка	CX2	0,20
50:12:0010202:40	земли сельскохозяйственного назначения	деревня Пчелка	CX2	0,43
50:12:0010202:41	земли сельскохозяйственного назначения	деревня Пчелка	CX2	0,44
50:12:0010202:42	земли сельскохозяйственного назначения	деревня Пчелка	CX2	0,19
50:12:0010202:44	земли сельскохозяйственного назначения	деревня Пчелка	CX2	0,08
50:12:0010202:45	земли сельскохозяйственного назначения	деревня Пчелка	CX2	0,44
50:12:0010202:46	земли сельскохозяйственного назначения	деревня Пчелка	CX2	0,49
50:12:0010202:47	земли сельскохозяйственного назначения	деревня Пчелка	CX2	0,49
50:12:0010202:48	земли сельскохозяйственного назначения	деревня Пчелка	CX2	0,29
50:12:0010202:49	земли сельскохозяйственного назначения	деревня Пчелка	CX2	0,28
50:12:0010202:50	земли сельскохозяйственного назначения	деревня Пчелка	CX2	0,31
50:12:0010202:51	земли сельскохозяйственного назначения	деревня Пчелка	CX2	0,20
50:12:0010202:52	земли сельскохозяйственного назначения	деревня Пчелка	CX2	0,20
50:12:0010202:55	земли сельскохозяйственного назначения	деревня Пчелка	CX2	0,02
50:12:0010202:56	земли сельскохозяйственного назначения	деревня Пчелка	CX2	0,08

50:12:0010202:59	земли сельскохозяйственного назначения	деревня Пчелка	CX2	0,34
50:12:0010202:60	земли сельскохозяйственного назначения	деревня Пчелка	CX2	0,39
50:12:0010202:62	земли сельскохозяйственного назначения	деревня Пчелка	CX2	0,20
50:12:0010202:63	земли сельскохозяйственного назначения	деревня Пчелка	CX2	0,20
50:12:0010202:64	земли сельскохозяйственного назначения	деревня Пчелка	CX2	0,20
50:12:0010202:65	земли сельскохозяйственного назначения	деревня Пчелка	CX2	0,20
50:12:0010202:66	земли сельскохозяйственного назначения	деревня Пчелка	CX2	0,20
50:12:0010202:67	земли сельскохозяйственного назначения	деревня Пчелка	CX2	0,20
50:12:0010202:68	земли сельскохозяйственного назначения	деревня Пчелка	CX2	0,20
50:12:0010202:69	земли сельскохозяйственного назначения	деревня Пчелка	CX2	0,20
50:12:0010202:70	земли сельскохозяйственного назначения	деревня Пчелка	CX2	0,20
50:12:0010202:71	земли сельскохозяйственного назначения	деревня Пчелка	CX2	0,24
50:12:0010202:72	земли сельскохозяйственного назначения	деревня Пчелка	CX2	0,24
50:12:0010202:73	земли сельскохозяйственного назначения	деревня Пчелка	CX2	0,24
50:12:0010202:74	земли сельскохозяйственного назначения	деревня Пчелка	CX2	0,24
50:12:0010202:75	земли сельскохозяйственного назначения	деревня Пчелка	CX2	0,22
50:12:0010202:76	земли сельскохозяйственного назначения	деревня Пчелка	CX2	0,22
50:12:0010202:77	земли сельскохозяйственного назначения	деревня Пчелка	CX2	0,22
50:12:0010202:78	земли сельскохозяйственного назначения	деревня Пчелка	CX2	0,22
50:12:0010202:79	земли сельскохозяйственного назначения	деревня Пчелка	CX2	0,22
50:12:0010202:80	земли сельскохозяйственного назначения	деревня Пчелка	CX2	0,23

	назначения			
50:12:0010202:81	земли сельскохозяйственного назначения	деревня Пчелка	CX2	0,23
50:12:0010202:82	земли сельскохозяйственного назначения	деревня Пчелка	CX2	0,25
50:12:0010202:83	земли сельскохозяйственного назначения	деревня Пчелка	CX2	0,23
50:12:0010202:84	земли сельскохозяйственного назначения	деревня Пчелка	CX2	0,22
50:12:0010202:85	земли сельскохозяйственного назначения	деревня Пчелка	CX2	0,22
50:12:0010202:86	земли сельскохозяйственного назначения	деревня Пчелка	CX2	0,22
50:12:0010202:87	земли сельскохозяйственного назначения	деревня Пчелка	CX2	0,22
50:12:0010202:88	земли сельскохозяйственного назначения	деревня Пчелка	CX2	0,23
50:12:0010202:89	земли сельскохозяйственного назначения	деревня Пчелка	CX2	0,22
50:12:0010202:90	земли сельскохозяйственного назначения	деревня Пчелка	CX2	0,23
50:12:0010202:91	земли сельскохозяйственного назначения	деревня Пчелка	CX2	0,23
50:12:0010202:92	земли сельскохозяйственного назначения	деревня Пчелка	CX2	0,23
50:12:0010202:93	земли сельскохозяйственного назначения	деревня Пчелка	CX2	0,22
50:12:0010202:94	земли сельскохозяйственного назначения	деревня Пчелка	CX2	0,23
50:12:0010202:95	земли сельскохозяйственного назначения	деревня Пчелка	CX2	0,22
50:12:0010202:96	земли сельскохозяйственного назначения	деревня Пчелка	CX2	0,22
50:12:0010202:97	земли сельскохозяйственного назначения	деревня Пчелка	CX2	0,23
50:12:0010202:98	земли сельскохозяйственного назначения	деревня Пчелка	CX2	0,22
50:12:0010202:99	земли сельскохозяйственного назначения	деревня Пчелка	CX2	0,22
50:12:0010303:5	земли сельскохозяйственного назначения	деревня Бяконтово	Ж2	0,12
50:12:0010304:64	земли	деревня Бяконтово	CX2	0,15

	сельскохозяйственного назначения			
50:12:0010304:65	земли сельскохозяйственного назначения	деревня Бяконтово	CX2	0,12
50:12:0010304:66	земли сельскохозяйственного назначения	деревня Бяконтово	CX2	0,14
50:12:0010304:67	земли сельскохозяйственного назначения	деревня Бяконтово	CX2	0,12
50:12:0010304:68	земли сельскохозяйственного назначения	деревня Бяконтово	CX2	0,15
50:12:0010304:69	земли сельскохозяйственного назначения	деревня Бяконтово	CX2	0,14
50:12:0010304:71	земли сельскохозяйственного назначения	деревня Бяконтово	CX2	0,12
50:12:0010402:57	земли сельскохозяйственного назначения	деревня Рождественно	Ж2	0,14
50:12:0010404:345	земли сельскохозяйственного назначения	деревня Долгиниха	Ж2	0,15
50:12:0010406:63	земли сельскохозяйственного назначения	деревня Долгиниха	CX2	0,15
50:12:0010406:64	земли сельскохозяйственного назначения	деревня Долгиниха	CX2	0,15
50:12:0020101:41	земли сельскохозяйственного назначения	поселок Трудовая	CX2	0,22
50:12:0020105:1	земли сельскохозяйственного назначения	деревня Ларево	CX2	0,11
50:12:0020105:10	земли сельскохозяйственного назначения	деревня Ларево	CX2	0,12
50:12:0020105:9	земли сельскохозяйственного назначения	деревня Ларево	CX2	0,33
50:12:0020201:11	земли сельскохозяйственного назначения	деревня Сухарево	CX2	0,05
50:12:0020201:12	земли сельскохозяйственного назначения	деревня Сухарево	CX2	0,04
50:12:0020201:13	земли сельскохозяйственного назначения	деревня Сухарево	CX2	0,07
50:12:0020201:14	земли сельскохозяйственного назначения	деревня Сухарево	CX2	0,07
50:12:0020201:15	земли сельскохозяйственного назначения	деревня Сухарево	CX2	0,08
50:12:0020201:18	земли сельскохозяйственного назначения	деревня Сухарево	CX2	0,04

50:12:0020201:19	земли сельскохозяйственного назначения	деревня Сухарево	CX2	0,06
50:12:0020201:21	земли сельскохозяйственного назначения	деревня Сухарево	CX2	0,05
50:12:0020201:22	земли сельскохозяйственного назначения	деревня Сухарево	CX2	0,08
50:12:0020201:23	земли сельскохозяйственного назначения	деревня Сухарево	CX2	0,07
50:12:0020201:24	земли сельскохозяйственного назначения	деревня Сухарево	CX2	0,05
50:12:0020201:25	земли сельскохозяйственного назначения	деревня Сухарево	CX2	0,04
50:12:0020201:26	земли сельскохозяйственного назначения	деревня Сухарево	CX2	0,04
50:12:0020201:27	земли сельскохозяйственного назначения	деревня Сухарево	CX2	0,07
50:12:0020201:31	земли сельскохозяйственного назначения	деревня Сухарево	CX2	0,06
50:12:0020201:32	земли сельскохозяйственного назначения	деревня Сухарево	CX2	0,04
50:12:0020201:34	земли сельскохозяйственного назначения	деревня Сухарево	CX2	0,08
50:12:0020201:35	земли сельскохозяйственного назначения	деревня Сухарево	CX2	0,03
50:12:0020201:37	земли сельскохозяйственного назначения	деревня Сухарево	CX2	0,03
50:12:0020201:38	земли сельскохозяйственного назначения	деревня Сухарево	CX2	0,07
50:12:0020201:46	земли сельскохозяйственного назначения	деревня Сухарево	CX2	0,04
50:12:0020201:48	земли сельскохозяйственного назначения	деревня Сухарево	CX2	0,04
50:12:0020201:49	земли сельскохозяйственного назначения	деревня Сухарево	CX2	0,04
50:12:0020201:5	земли сельскохозяйственного назначения	деревня Сухарево	CX2	0,06
50:12:0020201:51	земли сельскохозяйственного назначения	деревня Сухарево	CX2	0,06
50:12:0020201:53	земли сельскохозяйственного назначения	деревня Сухарево	CX2	0,05
50:12:0020201:58	земли сельскохозяйственного назначения	деревня Сухарево	CX2	0,06



	назначения			
50:12:0020201:6	земли сельскохозяйственного назначения	деревня Сухарево	CX2	0,06
50:12:0020201:7	земли сельскохозяйственного назначения	деревня Сухарево	CX2	0,06
50:12:0020201:8	земли сельскохозяйственного назначения	деревня Сухарево	CX2	0,06
50:12:0020202:1	земли сельскохозяйственного назначения	деревня Сухарево	CX2	0,08
50:12:0020202:10	земли сельскохозяйственного назначения	деревня Сухарево	CX2	0,06
50:12:0020202:11	земли сельскохозяйственного назначения	деревня Сухарево	CX2	0,07
50:12:0020202:12	земли сельскохозяйственного назначения	деревня Сухарево	CX2	0,07
50:12:0020202:13	земли сельскохозяйственного назначения	деревня Сухарево	CX2	0,05
50:12:0020202:14	земли сельскохозяйственного назначения	деревня Сухарево	CX2	0,06
50:12:0020202:15	земли сельскохозяйственного назначения	деревня Сухарево	CX2	0,06
50:12:0020202:17	земли сельскохозяйственного назначения	деревня Сухарево	CX2	0,05
50:12:0020202:19	земли сельскохозяйственного назначения	деревня Сухарево	CX2	0,06
50:12:0020202:2	земли сельскохозяйственного назначения	деревня Сухарево	CX2	0,08
50:12:0020202:20	земли сельскохозяйственного назначения	деревня Сухарево	CX2	0,07
50:12:0020202:21	земли сельскохозяйственного назначения	деревня Сухарево	CX2	0,07
50:12:0020202:22	земли сельскохозяйственного назначения	деревня Сухарево	CX2	0,04
50:12:0020202:23	земли сельскохозяйственного назначения	деревня Сухарево	CX2	0,04
50:12:0020202:24	земли сельскохозяйственного назначения	деревня Сухарево	CX2	0,06
50:12:0020202:25	земли сельскохозяйственного назначения	деревня Сухарево	CX2	0,08
50:12:0020202:27	земли сельскохозяйственного назначения	деревня Сухарево	CX2	0,08
50:12:0020202:3	земли	деревня Сухарево	CX2	0,08

	сельскохозяйственного назначения			
50:12:0020202:4	земли сельскохозяйственного назначения	деревня Сухарево	CX2	0,06
50:12:0020202:410	земли сельскохозяйственного назначения	деревня Сухарево	CX2	0,06
50:12:0020202:411	земли сельскохозяйственного назначения	деревня Сухарево	CX2	0,06
50:12:0020202:412	земли сельскохозяйственного назначения	деревня Сухарево	CX2	0,07
50:12:0020202:414	земли сельскохозяйственного назначения	деревня Сухарево	CX2	0,07
50:12:0020202:415	земли сельскохозяйственного назначения	деревня Сухарево	CX2	0,07
50:12:0020202:416	земли сельскохозяйственного назначения	деревня Сухарево	CX2	0,07
50:12:0020202:418	земли сельскохозяйственного назначения	деревня Сухарево	CX2	0,01
50:12:0020202:419	земли сельскохозяйственного назначения	деревня Сухарево	CX2	0,06
50:12:0020202:420	земли сельскохозяйственного назначения	деревня Сухарево	CX2	0,06
50:12:0020202:421	земли сельскохозяйственного назначения	деревня Сухарево	CX2	0,08
50:12:0020202:422	земли сельскохозяйственного назначения	деревня Сухарево	CX2	0,07
50:12:0020202:423	земли сельскохозяйственного назначения	деревня Сухарево	CX2	0,06
50:12:0020202:424	земли сельскохозяйственного назначения	деревня Сухарево	CX2	0,06
50:12:0020202:425	земли сельскохозяйственного назначения	деревня Сухарево	CX2	0,06
50:12:0020202:426	земли сельскохозяйственного назначения	деревня Сухарево	CX2	0,06
50:12:0020202:427	земли сельскохозяйственного назначения	деревня Сухарево	CX2	0,06
50:12:0020202:428	земли сельскохозяйственного назначения	деревня Сухарево	CX2	0,06
50:12:0020202:429	земли сельскохозяйственного назначения	деревня Сухарево	CX2	0,06
50:12:0020202:430	земли сельскохозяйственного назначения	деревня Сухарево	CX2	0,06



	назначения			
50:12:0020202:452	земли сельскохозяйственного назначения	деревня Сухарево	CX2	0,06
50:12:0020202:453	земли сельскохозяйственного назначения	деревня Сухарево	CX2	0,06
50:12:0020202:454	земли сельскохозяйственного назначения	деревня Сухарево	CX2	0,06
50:12:0020202:456	земли сельскохозяйственного назначения	деревня Сухарево	CX2	0,06
50:12:0020202:457	земли сельскохозяйственного назначения	деревня Сухарево	CX2	0,06
50:12:0020202:458	земли сельскохозяйственного назначения	деревня Сухарево	CX2	0,07
50:12:0020202:459	земли сельскохозяйственного назначения	деревня Сухарево	CX2	0,08
50:12:0020202:460	земли сельскохозяйственного назначения	деревня Сухарево	CX2	0,06
50:12:0020202:461	земли сельскохозяйственного назначения	деревня Сухарево	CX2	0,06
50:12:0020202:462	земли сельскохозяйственного назначения	деревня Сухарево	CX2	0,06
50:12:0020202:463	земли сельскохозяйственного назначения	деревня Сухарево	CX2	0,07
50:12:0020202:464	земли сельскохозяйственного назначения	деревня Сухарево	CX2	0,06
50:12:0020202:465	земли сельскохозяйственного назначения	деревня Сухарево	CX2	0,07
50:12:0020202:466	земли сельскохозяйственного назначения	деревня Сухарево	CX2	0,06
50:12:0020202:467	земли сельскохозяйственного назначения	деревня Сухарево	CX2	0,06
50:12:0020202:468	земли сельскохозяйственного назначения	деревня Сухарево	CX2	0,07
50:12:0020202:469	земли сельскохозяйственного назначения	деревня Сухарево	CX2	0,08
50:12:0020202:470	земли сельскохозяйственного назначения	деревня Сухарево	CX2	0,06
50:12:0020202:471	земли сельскохозяйственного назначения	деревня Сухарево	CX2	0,06
50:12:0020202:472	земли сельскохозяйственного назначения	деревня Сухарево	CX2	0,06
50:12:0020202:473	земли	деревня Сухарево	CX2	0,06

	сельскохозяйственного назначения			
50:12:0020202:474	земли сельскохозяйственного назначения	деревня Сухарево	CX2	0,06
50:12:0020202:475	земли сельскохозяйственного назначения	деревня Сухарево	CX2	0,06
50:12:0020202:476	земли сельскохозяйственного назначения	деревня Сухарево	CX2	0,06
50:12:0020202:477	земли сельскохозяйственного назначения	деревня Сухарево	CX2	0,06
50:12:0020202:478	земли сельскохозяйственного назначения	деревня Сухарево	CX2	0,06
50:12:0020202:479	земли сельскохозяйственного назначения	деревня Сухарево	CX2	0,06
50:12:0020202:480	земли сельскохозяйственного назначения	деревня Сухарево	CX2	0,06
50:12:0020202:481	земли сельскохозяйственного назначения	деревня Сухарево	CX2	0,06
50:12:0020202:482	земли сельскохозяйственного назначения	деревня Сухарево	CX2	0,06
50:12:0020202:483	земли сельскохозяйственного назначения	деревня Сухарево	CX2	0,06
50:12:0020202:484	земли сельскохозяйственного назначения	деревня Сухарево	CX2	0,06
50:12:0020202:485	земли сельскохозяйственного назначения	деревня Сухарево	CX2	0,07
50:12:0020202:486	земли сельскохозяйственного назначения	деревня Сухарево	CX2	0,06
50:12:0020202:487	земли сельскохозяйственного назначения	деревня Сухарево	CX2	0,06
50:12:0020202:488	земли сельскохозяйственного назначения	деревня Сухарево	CX2	0,06
50:12:0020202:489	земли сельскохозяйственного назначения	деревня Сухарево	CX2	0,06
50:12:0020202:490	земли сельскохозяйственного назначения	деревня Сухарево	CX2	0,06
50:12:0020202:491	земли сельскохозяйственного назначения	деревня Сухарево	CX2	0,08
50:12:0020202:492	земли сельскохозяйственного назначения	деревня Сухарево	CX2	0,08
50:12:0020202:493	земли сельскохозяйственного назначения	деревня Сухарево	CX2	0,06

50:12:0020202:494	земли сельскохозяйственного назначения	деревня Сухарево	CX2	0,07
50:12:0020202:495	земли сельскохозяйственного назначения	деревня Сухарево	CX2	0,06
50:12:0020202:496	земли сельскохозяйственного назначения	деревня Сухарево	CX2	0,08
50:12:0020202:497	земли сельскохозяйственного назначения	деревня Сухарево	CX2	0,08
50:12:0020202:498	земли сельскохозяйственного назначения	деревня Сухарево	CX2	0,07
50:12:0020202:499	земли сельскохозяйственного назначения	деревня Сухарево	CX2	0,06
50:12:0020202:5	земли сельскохозяйственного назначения	деревня Сухарево	CX2	0,06
50:12:0020202:501	земли сельскохозяйственного назначения	деревня Сухарево	CX2	0,07
50:12:0020202:503	земли сельскохозяйственного назначения	деревня Сухарево	CX2	0,06
50:12:0020202:505	земли сельскохозяйственного назначения	деревня Сухарево	CX2	0,08
50:12:0020202:506	земли сельскохозяйственного назначения	деревня Сухарево	CX2	0,06
50:12:0020202:508	земли сельскохозяйственного назначения	деревня Сухарево	CX2	0,04
50:12:0020202:510	земли сельскохозяйственного назначения	деревня Сухарево	CX2	0,07
50:12:0020202:511	земли сельскохозяйственного назначения	деревня Сухарево	CX2	0,06
50:12:0020202:516	земли сельскохозяйственного назначения	деревня Сухарево	CX2	0,06
50:12:0020202:519	земли сельскохозяйственного назначения	деревня Сухарево	CX2	0,06
50:12:0020202:522	земли сельскохозяйственного назначения	деревня Сухарево	CX2	0,06
50:12:0020202:523	земли сельскохозяйственного назначения	деревня Сухарево	CX2	0,07
50:12:0020202:525	земли сельскохозяйственного назначения	деревня Сухарево	CX2	0,06
50:12:0020202:530	земли сельскохозяйственного назначения	деревня Сухарево	CX2	0,05
50:12:0020202:544	земли сельскохозяйственного назначения	деревня Сухарево	CX2	0,06

	назначения			
50:12:0020202:550	земли сельскохозяйственного назначения	деревня Сухарево	CX2	0,07
50:12:0020202:591	земли сельскохозяйственного назначения	деревня Сухарево	CX2	0,01
50:12:0020202:597	земли сельскохозяйственного назначения	деревня Сухарево	CX2	0,05
50:12:0020202:598	земли сельскохозяйственного назначения	деревня Сухарево	CX2	0,06
50:12:0020202:6	земли сельскохозяйственного назначения	деревня Сухарево	CX2	0,07
50:12:0020202:601	земли сельскохозяйственного назначения	деревня Сухарево	CX2	0,08
50:12:0020202:614	земли сельскохозяйственного назначения	деревня Сухарево	CX2	0,06
50:12:0020202:616	земли сельскохозяйственного назначения	деревня Сухарево	CX2	0,06
50:12:0020202:622	земли сельскохозяйственного назначения	деревня Сухарево	CX2	0,05
50:12:0020202:626	земли сельскохозяйственного назначения	деревня Сухарево	CX2	0,06
50:12:0020202:628	земли сельскохозяйственного назначения	деревня Сухарево	CX2	0,06
50:12:0020202:634	земли сельскохозяйственного назначения	деревня Сухарево	CX2	0,05
50:12:0020202:638	земли сельскохозяйственного назначения	деревня Сухарево	CX2	0,06
50:12:0020202:648	земли сельскохозяйственного назначения	деревня Сухарево	CX2	0,05
50:12:0020202:7	земли сельскохозяйственного назначения	деревня Сухарево	CX2	0,06
50:12:0020202:8	земли сельскохозяйственного назначения	деревня Сухарево	CX2	0,06
50:12:0020202:9	земли сельскохозяйственного назначения	деревня Сухарево	CX2	0,06
50:12:0020204:136	земли сельскохозяйственного назначения	деревня Сухарево	CX2	0,07
50:12:0020204:146	земли сельскохозяйственного назначения	деревня Сухарево	CX2	0,06
50:12:0020206:70	земли сельскохозяйственного назначения	деревня Сухарево	CX3	0,10
50:12:0020206:75	земли	деревня Сухарево	П	0,69

	сельскохозяйственного назначения			
50:12:0020206:76	земли сельскохозяйственного назначения	деревня Сухарево	П	0,80
50:12:0020301:16	земли сельскохозяйственного назначения	деревня Сухарево	Ж2	0,10
50:12:0020301:9	земли сельскохозяйственного назначения	деревня Троице-Сельцо	СХ3	20,15
50:12:0020302:1	земли сельскохозяйственного назначения	деревня Троице-Сельцо	СХ2	0,06
50:12:0020302:10	земли сельскохозяйственного назначения	деревня Троице-Сельцо	СХ2	0,06
50:12:0020302:13	земли сельскохозяйственного назначения	деревня Троице-Сельцо	СХ2	0,06
50:12:0020302:130	земли сельскохозяйственного назначения	деревня Троице-Сельцо	СХ2	0,06
50:12:0020302:14	земли сельскохозяйственного назначения	деревня Троице-Сельцо	СХ2	0,07
50:12:0020302:15	земли сельскохозяйственного назначения	деревня Троице-Сельцо	СХ2	0,08
50:12:0020302:179	земли сельскохозяйственного назначения	деревня Троице-Сельцо	СХ2	0,08
50:12:0020302:182	земли сельскохозяйственного назначения	деревня Троице-Сельцо	СХ2	0,07
50:12:0020302:184	земли сельскохозяйственного назначения	деревня Троице-Сельцо	СХ2	0,06
50:12:0020302:185	земли сельскохозяйственного назначения	деревня Троице-Сельцо	СХ2	0,06
50:12:0020302:187	земли сельскохозяйственного назначения	деревня Троице-Сельцо	СХ2	0,06
50:12:0020302:188	земли сельскохозяйственного назначения	деревня Троице-Сельцо	СХ2	0,05
50:12:0020302:191	земли сельскохозяйственного назначения	деревня Троице-Сельцо	СХ2	0,06
50:12:0020302:192	земли сельскохозяйственного назначения	деревня Троице-Сельцо	СХ2	0,07
50:12:0020302:193	земли сельскохозяйственного назначения	деревня Троице-Сельцо	СХ2	0,07
50:12:0020302:194	земли сельскохозяйственного назначения	деревня Троице-Сельцо	СХ2	0,06
50:12:0020302:197	земли сельскохозяйственного назначения	деревня Троице-Сельцо	СХ2	0,07



50:12:0020302:2	земли сельскохозяйственного назначения	деревня Троице-Сельцо	CX2	0,06
50:12:0020302:20	земли сельскохозяйственного назначения	деревня Троице-Сельцо	CX2	0,06
50:12:0020302:200	земли сельскохозяйственного назначения	деревня Троице-Сельцо	CX2	0,06
50:12:0020302:202	земли сельскохозяйственного назначения	деревня Троице-Сельцо	CX2	0,07
50:12:0020302:4	земли сельскохозяйственного назначения	деревня Троице-Сельцо	CX2	0,06
50:12:0020302:5	земли сельскохозяйственного назначения	деревня Троице-Сельцо	CX2	0,06
50:12:0020302:6	земли сельскохозяйственного назначения	деревня Троице-Сельцо	CX2	0,06
50:12:0020302:69	земли сельскохозяйственного назначения	деревня Троице-Сельцо	CX2	0,06
50:12:0020302:7	земли сельскохозяйственного назначения	деревня Троице-Сельцо	CX2	0,06
50:12:0020302:8	земли сельскохозяйственного назначения	деревня Троице-Сельцо	CX2	0,06
50:12:0020302:9	земли сельскохозяйственного назначения	деревня Троице-Сельцо	CX2	0,07
50:12:0020302:96	земли сельскохозяйственного назначения	деревня Троице-Сельцо	CX2	0,06
50:12:0020303:1	земли сельскохозяйственного назначения	деревня Троице-Сельцо	CX2	0,06
50:12:0020303:11	земли сельскохозяйственного назначения	деревня Троице-Сельцо	CX2	0,06
50:12:0020303:12	земли сельскохозяйственного назначения	деревня Троице-Сельцо	CX2	0,06
50:12:0020303:13	земли сельскохозяйственного назначения	деревня Троице-Сельцо	CX2	0,06
50:12:0020303:15	земли сельскохозяйственного назначения	деревня Троице-Сельцо	CX2	0,06
50:12:0020303:19	земли сельскохозяйственного назначения	деревня Троице-Сельцо	CX2	0,06
50:12:0020303:2	земли сельскохозяйственного назначения	деревня Троице-Сельцо	CX2	0,10
50:12:0020303:20	земли сельскохозяйственного назначения	деревня Троице-Сельцо	CX2	0,06
50:12:0020303:21	земли сельскохозяйственного назначения	деревня Троице-Сельцо	CX2	0,06

	назначения			
50:12:0020303:23	земли сельскохозяйственного назначения	деревня Троице-Сельцо	CX2	0,05
50:12:0020303:26	земли сельскохозяйственного назначения	деревня Троице-Сельцо	CX2	0,08
50:12:0020303:28	земли сельскохозяйственного назначения	деревня Троице-Сельцо	CX2	0,11
50:12:0020303:29	земли сельскохозяйственного назначения	деревня Троице-Сельцо	CX2	0,05
50:12:0020303:3	земли сельскохозяйственного назначения	деревня Троице-Сельцо	CX2	0,12
50:12:0020303:30	земли сельскохозяйственного назначения	деревня Троице-Сельцо	CX2	0,08
50:12:0020303:31	земли сельскохозяйственного назначения	деревня Троице-Сельцо	CX2	0,09
50:12:0020303:32	земли сельскохозяйственного назначения	деревня Троице-Сельцо	CX2	0,07
50:12:0020303:33	земли сельскохозяйственного назначения	деревня Троице-Сельцо	CX2	0,05
50:12:0020303:34	земли сельскохозяйственного назначения	деревня Троице-Сельцо	CX2	0,08
50:12:0020303:35	земли сельскохозяйственного назначения	деревня Троице-Сельцо	CX2	0,07
50:12:0020303:36	земли сельскохозяйственного назначения	деревня Троице-Сельцо	CX2	0,09
50:12:0020303:37	земли сельскохозяйственного назначения	деревня Троице-Сельцо	CX2	0,07
50:12:0020303:38	земли сельскохозяйственного назначения	деревня Троице-Сельцо	CX2	0,07
50:12:0020303:40	земли сельскохозяйственного назначения	деревня Троице-Сельцо	CX2	0,15
50:12:0020303:41	земли сельскохозяйственного назначения	деревня Троице-Сельцо	CX2	0,05
50:12:0020303:42	земли сельскохозяйственного назначения	деревня Троице-Сельцо	CX2	0,08
50:12:0020303:43	земли сельскохозяйственного назначения	деревня Троице-Сельцо	CX2	0,08
50:12:0020303:44	земли сельскохозяйственного назначения	деревня Троице-Сельцо	CX2	0,11
50:12:0020303:46	земли сельскохозяйственного назначения	деревня Троице-Сельцо	CX2	0,06
50:12:0020303:49	земли	деревня Троице-Сельцо	CX2	0,06

	сельскохозяйственного назначения			
50:12:0020303:5	земли сельскохозяйственного назначения	деревня Троице-Сельцо	CX2	0,10
50:12:0020303:50	земли сельскохозяйственного назначения	деревня Троице-Сельцо	CX2	0,06
50:12:0020303:51	земли сельскохозяйственного назначения	деревня Троице-Сельцо	CX2	0,06
50:12:0020303:52	земли сельскохозяйственного назначения	деревня Троице-Сельцо	CX2	0,06
50:12:0020303:53	земли сельскохозяйственного назначения	деревня Троице-Сельцо	CX2	0,09
50:12:0020303:54	земли сельскохозяйственного назначения	деревня Троице-Сельцо	CX2	0,11
50:12:0020303:55	земли сельскохозяйственного назначения	деревня Троице-Сельцо	CX2	0,07
50:12:0020303:56	земли сельскохозяйственного назначения	деревня Троице-Сельцо	CX2	0,11
50:12:0020303:58	земли сельскохозяйственного назначения	деревня Троице-Сельцо	CX2	0,08
50:12:0020303:59	земли сельскохозяйственного назначения	деревня Троице-Сельцо	CX2	0,07
50:12:0020303:6	земли сельскохозяйственного назначения	деревня Троице-Сельцо	CX2	0,08
50:12:0020303:62	земли сельскохозяйственного назначения	деревня Троице-Сельцо	CX2	0,07
50:12:0020303:63	земли сельскохозяйственного назначения	деревня Троице-Сельцо	CX2	0,07
50:12:0020303:7	земли сельскохозяйственного назначения	деревня Троице-Сельцо	CX2	0,08
50:12:0020303:8	земли сельскохозяйственного назначения	деревня Троице-Сельцо	CX2	0,07
50:12:0020303:9	земли сельскохозяйственного назначения	деревня Троице-Сельцо	CX2	0,06
50:12:0020304:10	земли сельскохозяйственного назначения	деревня Троице-Сельцо	CX2	0,06
50:12:0020304:11	земли сельскохозяйственного назначения	деревня Троице-Сельцо	CX2	0,06
50:12:0020304:12	земли сельскохозяйственного назначения	деревня Троице-Сельцо	CX2	0,06
50:12:0020304:13	земли сельскохозяйственного назначения	деревня Троице-Сельцо	CX2	0,06

50:12:0020304:14	земли сельскохозяйственного назначения	деревня Троице-Сельцо	CX2	0,07
50:12:0020304:15	земли сельскохозяйственного назначения	деревня Троице-Сельцо	CX2	0,06
50:12:0020304:17	земли сельскохозяйственного назначения	деревня Троице-Сельцо	CX2	0,06
50:12:0020304:18	земли сельскохозяйственного назначения	деревня Троице-Сельцо	CX2	0,06
50:12:0020304:19	земли сельскохозяйственного назначения	деревня Троице-Сельцо	CX2	0,05
50:12:0020304:20	земли сельскохозяйственного назначения	деревня Троице-Сельцо	CX2	0,06
50:12:0020304:23	земли сельскохозяйственного назначения	деревня Троице-Сельцо	CX2	0,05
50:12:0020304:24	земли сельскохозяйственного назначения	деревня Троице-Сельцо	CX2	0,05
50:12:0020304:25	земли сельскохозяйственного назначения	деревня Троице-Сельцо	CX2	0,11
50:12:0020304:26	земли сельскохозяйственного назначения	деревня Троице-Сельцо	CX2	0,12
50:12:0020304:27	земли сельскохозяйственного назначения	деревня Троице-Сельцо	CX2	0,06
50:12:0020304:28	земли сельскохозяйственного назначения	деревня Троице-Сельцо	CX2	0,06
50:12:0020304:3	земли сельскохозяйственного назначения	деревня Троице-Сельцо	CX2	0,07
50:12:0020304:31	земли сельскохозяйственного назначения	деревня Троице-Сельцо	CX2	0,06
50:12:0020304:32	земли сельскохозяйственного назначения	деревня Троице-Сельцо	CX2	0,06
50:12:0020304:33	земли сельскохозяйственного назначения	деревня Троице-Сельцо	CX2	0,08
50:12:0020304:34	земли сельскохозяйственного назначения	деревня Троице-Сельцо	CX2	0,07
50:12:0020304:35	земли сельскохозяйственного назначения	деревня Троице-Сельцо	CX2	0,07
50:12:0020304:36	земли сельскохозяйственного назначения	деревня Троице-Сельцо	CX2	0,06
50:12:0020304:37	земли сельскохозяйственного назначения	деревня Троице-Сельцо	CX2	0,06
50:12:0020304:38	земли сельскохозяйственного назначения	деревня Троице-Сельцо	CX2	0,06

	назначения			
50:12:0020304:4	земли сельскохозяйственного назначения	деревня Троице-Сельцо	CX2	0,06
50:12:0020304:40	земли сельскохозяйственного назначения	деревня Троице-Сельцо	CX2	0,06
50:12:0020304:41	земли сельскохозяйственного назначения	деревня Троице-Сельцо	CX2	0,07
50:12:0020304:42	земли сельскохозяйственного назначения	деревня Троице-Сельцо	CX2	0,05
50:12:0020304:43	земли сельскохозяйственного назначения	деревня Троице-Сельцо	CX2	0,06
50:12:0020304:44	земли сельскохозяйственного назначения	деревня Троице-Сельцо	CX2	0,06
50:12:0020304:45	земли сельскохозяйственного назначения	деревня Троице-Сельцо	CX2	0,06
50:12:0020304:6	земли сельскохозяйственного назначения	деревня Троице-Сельцо	CX2	0,08
50:12:0020304:8	земли сельскохозяйственного назначения	деревня Троице-Сельцо	CX2	0,06
50:12:0020305:1	земли сельскохозяйственного назначения	деревня Троице-Сельцо	CX2	0,09
50:12:0020305:10	земли сельскохозяйственного назначения	деревня Троице-Сельцо	CX2	0,07
50:12:0020305:11	земли сельскохозяйственного назначения	деревня Троице-Сельцо	CX2	0,07
50:12:0020305:12	земли сельскохозяйственного назначения	деревня Троице-Сельцо	CX2	0,07
50:12:0020305:13	земли сельскохозяйственного назначения	деревня Троице-Сельцо	CX2	0,06
50:12:0020305:14	земли сельскохозяйственного назначения	деревня Троице-Сельцо	CX2	0,06
50:12:0020305:15	земли сельскохозяйственного назначения	деревня Троице-Сельцо	CX2	0,06
50:12:0020305:16	земли сельскохозяйственного назначения	деревня Троице-Сельцо	CX2	0,06
50:12:0020305:17	земли сельскохозяйственного назначения	деревня Троице-Сельцо	CX2	0,07
50:12:0020305:18	земли сельскохозяйственного назначения	деревня Троице-Сельцо	CX2	0,10
50:12:0020305:19	земли сельскохозяйственного назначения	деревня Троице-Сельцо	CX2	0,10
50:12:0020305:2	земли	деревня Троице-Сельцо	CX2	0,07

	сельскохозяйственного назначения			
50:12:0020305:20	земли сельскохозяйственного назначения	деревня Троице-Сельцо	CX2	0,10
50:12:0020305:21	земли сельскохозяйственного назначения	деревня Троице-Сельцо	CX2	0,09
50:12:0020305:22	земли сельскохозяйственного назначения	деревня Троице-Сельцо	CX2	0,09
50:12:0020305:23	земли сельскохозяйственного назначения	деревня Троице-Сельцо	CX2	0,06
50:12:0020305:24	земли сельскохозяйственного назначения	деревня Троице-Сельцо	CX2	0,06
50:12:0020305:25	земли сельскохозяйственного назначения	деревня Троице-Сельцо	CX2	0,06
50:12:0020305:3	земли сельскохозяйственного назначения	деревня Троице-Сельцо	CX2	0,06
50:12:0020305:44	земли сельскохозяйственного назначения	деревня Троице-Сельцо	CX2	0,06
50:12:0020305:46	земли сельскохозяйственного назначения	деревня Троице-Сельцо	CX2	0,07
50:12:0020305:5	земли сельскохозяйственного назначения	деревня Троице-Сельцо	CX2	0,07
50:12:0020305:54	земли сельскохозяйственного назначения	деревня Троице-Сельцо	CX2	0,04
50:12:0020305:6	земли сельскохозяйственного назначения	деревня Троице-Сельцо	CX2	0,06
50:12:0020305:8	земли сельскохозяйственного назначения	деревня Троице-Сельцо	CX2	0,07
50:12:0020305:9	земли сельскохозяйственного назначения	деревня Троице-Сельцо	CX2	0,07
50:12:0020306:172	земли сельскохозяйственного назначения	деревня Троице-Сельцо	CX2	0,11
50:12:0020306:381	земли сельскохозяйственного назначения	деревня Троице-Сельцо	CX2	0,10
50:12:0020306:387	земли сельскохозяйственного назначения	деревня Троице-Сельцо	CX2	0,08
50:12:0020306:388	земли сельскохозяйственного назначения	деревня Троице-Сельцо	CX2	0,09
50:12:0020306:390	земли сельскохозяйственного назначения	деревня Троице-Сельцо	CX2	0,10
50:12:0020306:398	земли сельскохозяйственного назначения	деревня Троице-Сельцо	CX2	0,10

50:12:0020306:399	земли сельскохозяйственного назначения	деревня Троице-Сельцо	CX2	0,08
50:12:0020306:403	земли сельскохозяйственного назначения	деревня Троице-Сельцо	CX2	0,09
50:12:0020306:405	земли сельскохозяйственного назначения	деревня Троице-Сельцо	CX2	0,08
50:12:0020306:406	земли сельскохозяйственного назначения	деревня Троице-Сельцо	CX2	0,11
50:12:0020306:408	земли сельскохозяйственного назначения	деревня Троице-Сельцо	CX2	0,10
50:12:0020306:509	земли сельскохозяйственного назначения	деревня Троице-Сельцо	CX2	0,08
50:12:0020308:10	земли сельскохозяйственного назначения	деревня Троице-Сельцо	CX2	0,08
50:12:0020308:2	земли сельскохозяйственного назначения	деревня Троице-Сельцо	CX2	0,10
50:12:0020308:5	земли сельскохозяйственного назначения	деревня Троице-Сельцо	CX2	0,06
50:12:0020308:6	земли сельскохозяйственного назначения	деревня Троице-Сельцо	CX2	0,10
50:12:0020308:7	земли сельскохозяйственного назначения	деревня Троице-Сельцо	CX2	0,06
50:12:0020308:74	земли сельскохозяйственного назначения	деревня Троице-Сельцо	CX2	0,08
50:12:0020308:9	земли сельскохозяйственного назначения	деревня Троице-Сельцо	CX2	0,05
50:12:0020309:131	земли сельскохозяйственного назначения	деревня Троице-Сельцо	CX3	6,00
50:12:0020309:489	земли сельскохозяйственного назначения	деревня Троице-Сельцо	CX2	0,16
50:12:0020309:490	земли сельскохозяйственного назначения	деревня Троице-Сельцо	CX2	0,10
50:12:0020309:491	земли сельскохозяйственного назначения	деревня Троице-Сельцо	CX2	0,10
50:12:0020309:492	земли сельскохозяйственного назначения	деревня Троице-Сельцо	CX2	0,10
50:12:0020309:493	земли сельскохозяйственного назначения	деревня Троице-Сельцо	CX2	0,10
50:12:0020309:494	земли сельскохозяйственного назначения	деревня Троице-Сельцо	CX2	0,08
50:12:0020309:495	земли сельскохозяйственного назначения	деревня Троице-Сельцо	CX2	0,08

	назначения			
50:12:0020309:496	земли сельскохозяйственного назначения	деревня Троице-Сельцо	CX2	0,10
50:12:0020309:497	земли сельскохозяйственного назначения	деревня Троице-Сельцо	CX2	0,09
50:12:0020309:498	земли сельскохозяйственного назначения	деревня Троице-Сельцо	CX2	0,09
50:12:0020309:499	земли сельскохозяйственного назначения	деревня Троице-Сельцо	CX2	0,08
50:12:0020309:500	земли сельскохозяйственного назначения	деревня Троице-Сельцо	CX2	0,08
50:12:0020309:501	земли сельскохозяйственного назначения	деревня Троице-Сельцо	CX2	0,08
50:12:0020309:502	земли сельскохозяйственного назначения	деревня Троице-Сельцо	CX2	0,08
50:12:0030101:63	земли сельскохозяйственного назначения	поселок Трудовая	CX2	0,11
50:12:0030104:409	земли сельскохозяйственного назначения	деревня Большая Черная	Ж2	0,05
50:12:0030107:101	земли сельскохозяйственного назначения	деревня Большая Черная	Ж2	0,06
50:12:0030107:103	земли сельскохозяйственного назначения	деревня Большая Черная	Ж2	0,09
50:12:0030108:9	земли сельскохозяйственного назначения	деревня Большая Черная	CX2	0,06
50:12:0030111:1	земли сельскохозяйственного назначения	поселок Менжинец	CX2	0,08
50:12:0030111:13	земли сельскохозяйственного назначения	поселок Менжинец	CX2	0,07
50:12:0030111:63	земли сельскохозяйственного назначения	поселок Менжинец	CX2	0,08
50:12:0030111:66	земли сельскохозяйственного назначения	поселок Менжинец	CX2	0,00
50:12:0030111:71	земли сельскохозяйственного назначения	поселок Менжинец	CX2	0,07
50:12:0030111:73	земли сельскохозяйственного назначения	поселок Менжинец	CX2	0,07
50:12:0030113:1	земли сельскохозяйственного назначения	поселок Менжинец	CX2	0,06
50:12:0030113:4	земли сельскохозяйственного назначения	поселок Менжинец	CX2	0,06
50:12:0030113:5	земли	поселок Менжинец	CX2	0,06



	сельскохозяйственного назначения			
50:12:0030113:56	земли сельскохозяйственного назначения	поселок Менжинец	CX2	0,09
50:12:0030113:6	земли сельскохозяйственного назначения	поселок Менжинец	CX2	0,06
50:12:0030113:9	земли сельскохозяйственного назначения	поселок Менжинец	CX2	0,06
50:12:0030209:1	земли сельскохозяйственного назначения	поселок Менжинец	CX2	0,06
50:12:0030209:10	земли сельскохозяйственного назначения	поселок Менжинец	CX2	0,06
50:12:0030209:11	земли сельскохозяйственного назначения	поселок Менжинец	CX2	0,06
50:12:0030209:12	земли сельскохозяйственного назначения	поселок Менжинец	CX2	0,06
50:12:0030209:13	земли сельскохозяйственного назначения	поселок Менжинец	CX2	0,06
50:12:0030209:14	земли сельскохозяйственного назначения	поселок Менжинец	CX2	0,06
50:12:0030209:140	земли сельскохозяйственного назначения	деревня Фоминское	CX2	0,08
50:12:0030209:155	земли сельскохозяйственного назначения	деревня Фоминское	CX2	0,09
50:12:0030209:16	земли сельскохозяйственного назначения	поселок Менжинец	CX2	0,07
50:12:0030209:167	земли сельскохозяйственного назначения	поселок Менжинец	CX2	0,06
50:12:0030209:168	земли сельскохозяйственного назначения	поселок Менжинец	CX2	0,06
50:12:0030209:169	земли сельскохозяйственного назначения	поселок Менжинец	CX2	0,06
50:12:0030209:17	земли сельскохозяйственного назначения	поселок Менжинец	CX2	0,06
50:12:0030209:170	земли сельскохозяйственного назначения	поселок Менжинец	CX2	0,08
50:12:0030209:172	земли сельскохозяйственного назначения	поселок Менжинец	CX2	0,06
50:12:0030209:173	земли сельскохозяйственного назначения	поселок Менжинец	CX2	0,06
50:12:0030209:174	земли сельскохозяйственного назначения	поселок Менжинец	CX2	0,06

50:12:0030209:178	земли сельскохозяйственного назначения	поселок Менжинец	CX2	0,06
50:12:0030209:18	земли сельскохозяйственного назначения	поселок Менжинец	CX2	0,06
50:12:0030209:180	земли сельскохозяйственного назначения	поселок Менжинец	CX2	0,06
50:12:0030209:186	земли сельскохозяйственного назначения	поселок Менжинец	CX2	0,06
50:12:0030209:19	земли сельскохозяйственного назначения	поселок Менжинец	CX2	0,06
50:12:0030209:2	земли сельскохозяйственного назначения	поселок Менжинец	CX2	0,06
50:12:0030209:20	земли сельскохозяйственного назначения	поселок Менжинец	CX2	0,06
50:12:0030209:21	земли сельскохозяйственного назначения	поселок Менжинец	CX2	0,06
50:12:0030209:22	земли сельскохозяйственного назначения	поселок Менжинец	CX2	0,06
50:12:0030209:23	земли сельскохозяйственного назначения	поселок Менжинец	CX2	0,06
50:12:0030209:24	земли сельскохозяйственного назначения	поселок Менжинец	CX2	0,06
50:12:0030209:25	земли сельскохозяйственного назначения	поселок Менжинец	CX2	0,06
50:12:0030209:26	земли сельскохозяйственного назначения	поселок Менжинец	CX2	0,06
50:12:0030209:27	земли сельскохозяйственного назначения	поселок Менжинец	CX2	0,06
50:12:0030209:28	земли сельскохозяйственного назначения	поселок Менжинец	CX2	0,06
50:12:0030209:29	земли сельскохозяйственного назначения	поселок Менжинец	CX2	0,06
50:12:0030209:3	земли сельскохозяйственного назначения	поселок Менжинец	CX2	0,10
50:12:0030209:30	земли сельскохозяйственного назначения	поселок Менжинец	CX2	0,11
50:12:0030209:325	земли сельскохозяйственного назначения	поселок Менжинец	CX2	0,07
50:12:0030209:4	земли сельскохозяйственного назначения	поселок Менжинец	CX2	0,06
50:12:0030209:406	земли сельскохозяйственного назначения	деревня Фоминское	CX2	0,08

	назначения			
50:12:0030209:5	земли сельскохозяйственного назначения	поселок Менжинец	CX2	0,06
50:12:0030209:55	земли сельскохозяйственного назначения	деревня Фоминское	CX2	0,08
50:12:0030209:6	земли сельскохозяйственного назначения	поселок Менжинец	CX2	0,06
50:12:0030209:67	земли сельскохозяйственного назначения	деревня Фоминское	CX2	0,09
50:12:0030209:7	земли сельскохозяйственного назначения	поселок Менжинец	CX2	0,06
50:12:0030209:8	земли сельскохозяйственного назначения	поселок Менжинец	CX2	0,06
50:12:0030209:98	земли сельскохозяйственного назначения	деревня Фоминское	CX2	0,08
50:12:0030210:1	земли сельскохозяйственного назначения	поселок Менжинец	CX2	0,06
50:12:0030210:10	земли сельскохозяйственного назначения	поселок Менжинец	CX2	0,06
50:12:0030210:13	земли сельскохозяйственного назначения	поселок Менжинец	CX2	0,06
50:12:0030210:14	земли сельскохозяйственного назначения	поселок Менжинец	CX2	0,06
50:12:0030210:15	земли сельскохозяйственного назначения	поселок Менжинец	CX2	0,06
50:12:0030210:16	земли сельскохозяйственного назначения	поселок Менжинец	CX2	0,06
50:12:0030210:17	земли сельскохозяйственного назначения	поселок Менжинец	CX2	0,06
50:12:0030210:19	земли сельскохозяйственного назначения	поселок Менжинец	CX2	0,06
50:12:0030210:20	земли сельскохозяйственного назначения	поселок Менжинец	CX2	0,06
50:12:0030210:200	земли сельскохозяйственного назначения	поселок Менжинец	CX2	0,03
50:12:0030210:21	земли сельскохозяйственного назначения	поселок Менжинец	CX2	0,06
50:12:0030210:22	земли сельскохозяйственного назначения	поселок Менжинец	CX2	0,06
50:12:0030210:236	земли сельскохозяйственного назначения	деревня Фоминское	CX2	0,09
50:12:0030210:25	земли	поселок Менжинец	CX2	0,06

	сельскохозяйственного назначения			
50:12:0030210:26	земли сельскохозяйственного назначения	поселок Менжинец	CX2	0,06
50:12:0030210:27	земли сельскохозяйственного назначения	поселок Менжинец	CX2	0,06
50:12:0030210:29	земли сельскохозяйственного назначения	поселок Менжинец	CX2	0,06
50:12:0030210:3	земли сельскохозяйственного назначения	поселок Менжинец	CX2	0,06
50:12:0030210:30	земли сельскохозяйственного назначения	поселок Менжинец	CX2	0,06
50:12:0030210:31	земли сельскохозяйственного назначения	поселок Менжинец	CX2	0,06
50:12:0030210:32	земли сельскохозяйственного назначения	поселок Менжинец	CX2	0,06
50:12:0030210:37	земли сельскохозяйственного назначения	поселок Менжинец	CX2	0,06
50:12:0030210:38	земли сельскохозяйственного назначения	поселок Менжинец	CX2	0,07
50:12:0030210:39	земли сельскохозяйственного назначения	поселок Менжинец	CX2	0,06
50:12:0030210:4	земли сельскохозяйственного назначения	поселок Менжинец	CX2	0,06
50:12:0030210:40	земли сельскохозяйственного назначения	поселок Менжинец	CX2	0,06
50:12:0030210:42	земли сельскохозяйственного назначения	поселок Менжинец	CX2	0,06
50:12:0030210:43	земли сельскохозяйственного назначения	поселок Менжинец	CX2	0,06
50:12:0030210:44	земли сельскохозяйственного назначения	поселок Менжинец	CX2	0,06
50:12:0030210:45	земли сельскохозяйственного назначения	поселок Менжинец	CX2	0,06
50:12:0030210:47	земли сельскохозяйственного назначения	поселок Менжинец	CX2	0,06
50:12:0030210:48	земли сельскохозяйственного назначения	поселок Менжинец	CX2	0,06
50:12:0030210:49	земли сельскохозяйственного назначения	поселок Менжинец	CX2	0,06
50:12:0030210:5	земли сельскохозяйственного назначения	поселок Менжинец	CX2	0,06

50:12:0030210:50	земли сельскохозяйственного назначения	поселок Менжинец	CX2	0,06
50:12:0030210:53	земли сельскохозяйственного назначения	поселок Менжинец	CX2	0,04
50:12:0030210:59	земли сельскохозяйственного назначения	поселок Менжинец	CX2	0,06
50:12:0030210:6	земли сельскохозяйственного назначения	поселок Менжинец	CX2	0,06
50:12:0030210:60	земли сельскохозяйственного назначения	поселок Менжинец	CX2	0,06
50:12:0030210:61	земли сельскохозяйственного назначения	поселок Менжинец	CX2	0,06
50:12:0030210:62	земли сельскохозяйственного назначения	поселок Менжинец	CX2	0,06
50:12:0030210:63	земли сельскохозяйственного назначения	поселок Менжинец	CX2	0,06
50:12:0030210:64	земли сельскохозяйственного назначения	поселок Менжинец	CX2	0,10
50:12:0030210:65	земли сельскохозяйственного назначения	поселок Менжинец	CX2	0,06
50:12:0030210:66	земли сельскохозяйственного назначения	поселок Менжинец	CX2	0,06
50:12:0030210:67	земли сельскохозяйственного назначения	поселок Менжинец	CX2	0,06
50:12:0030210:68	земли сельскохозяйственного назначения	поселок Менжинец	CX2	0,06
50:12:0030210:69	земли сельскохозяйственного назначения	поселок Менжинец	CX2	0,06
50:12:0030210:7	земли сельскохозяйственного назначения	поселок Менжинец	CX2	0,06
50:12:0030210:8	земли сельскохозяйственного назначения	поселок Менжинец	CX2	0,06
50:12:0030210:84	земли сельскохозяйственного назначения	поселок Менжинец	CX2	0,06
50:12:0030210:87	земли сельскохозяйственного назначения	поселок Менжинец	CX2	0,06
50:12:0030210:9	земли сельскохозяйственного назначения	поселок Менжинец	CX2	0,06
50:12:0030210:92	земли сельскохозяйственного назначения	поселок Менжинец	CX2	0,06
50:12:0030210:96	земли сельскохозяйственного назначения	поселок Менжинец	CX2	0,06

	назначения			
50:12:0030211:1	земли сельскохозяйственного назначения	поселок Менжинец	CX2	0,06
50:12:0030211:10	земли сельскохозяйственного назначения	поселок Менжинец	CX2	0,10
50:12:0030211:11	земли сельскохозяйственного назначения	поселок Менжинец	CX2	0,06
50:12:0030211:113	земли сельскохозяйственного назначения	поселок Менжинец	CX2	0,06
50:12:0030211:12	земли сельскохозяйственного назначения	поселок Менжинец	CX2	0,06
50:12:0030211:13	земли сельскохозяйственного назначения	поселок Менжинец	CX2	0,06
50:12:0030211:141	земли сельскохозяйственного назначения	поселок Менжинец	CX2	0,06
50:12:0030211:142	земли сельскохозяйственного назначения	поселок Менжинец	CX2	0,06
50:12:0030211:145	земли сельскохозяйственного назначения	поселок Менжинец	CX2	0,06
50:12:0030211:146	земли сельскохозяйственного назначения	поселок Менжинец	CX2	0,06
50:12:0030211:147	земли сельскохозяйственного назначения	поселок Менжинец	CX2	0,06
50:12:0030211:148	земли сельскохозяйственного назначения	поселок Менжинец	CX2	0,07
50:12:0030211:15	земли сельскохозяйственного назначения	поселок Менжинец	CX2	0,06
50:12:0030211:151	земли сельскохозяйственного назначения	поселок Менжинец	CX2	0,06
50:12:0030211:152	земли сельскохозяйственного назначения	поселок Менжинец	CX2	0,06
50:12:0030211:16	земли сельскохозяйственного назначения	поселок Менжинец	CX2	0,06
50:12:0030211:17	земли сельскохозяйственного назначения	поселок Менжинец	CX2	0,06
50:12:0030211:18	земли сельскохозяйственного назначения	поселок Менжинец	CX2	0,06
50:12:0030211:19	земли сельскохозяйственного назначения	поселок Менжинец	CX2	0,06
50:12:0030211:2	земли сельскохозяйственного назначения	поселок Менжинец	CX2	0,06
50:12:0030211:20	земли	поселок Менжинец	CX2	0,06

	сельскохозяйственного назначения			
50:12:0030211:244	земли сельскохозяйственного назначения	поселок Менжинец	CX2	0,07
50:12:0030211:26	земли сельскохозяйственного назначения	поселок Менжинец	CX2	0,06
50:12:0030211:3	земли сельскохозяйственного назначения	поселок Менжинец	CX2	0,06
50:12:0030211:37	земли сельскохозяйственного назначения	поселок Менжинец	CX2	0,06
50:12:0030211:4	земли сельскохозяйственного назначения	поселок Менжинец	CX2	0,06
50:12:0030211:5	земли сельскохозяйственного назначения	поселок Менжинец	CX2	0,06
50:12:0030211:59	земли сельскохозяйственного назначения	поселок Менжинец	CX2	0,06
50:12:0030211:6	земли сельскохозяйственного назначения	поселок Менжинец	CX2	0,06
50:12:0030211:7	земли сельскохозяйственного назначения	поселок Менжинец	CX2	0,06
50:12:0030211:77	земли сельскохозяйственного назначения	поселок Менжинец	CX2	0,06
50:12:0030211:8	земли сельскохозяйственного назначения	поселок Менжинец	CX2	0,06
50:12:0030211:9	земли сельскохозяйственного назначения	поселок Менжинец	CX2	0,06
50:12:0030211:99	земли сельскохозяйственного назначения	поселок Менжинец	CX2	0,06
50:12:0030214:1	земли сельскохозяйственного назначения	поселок Торфоболото	CX2	0,09
50:12:0030214:10	земли сельскохозяйственного назначения	поселок Торфоболото	CX2	0,06
50:12:0030214:11	земли сельскохозяйственного назначения	поселок Торфоболото	CX2	0,10
50:12:0030214:12	земли сельскохозяйственного назначения	поселок Торфоболото	CX2	0,09
50:12:0030214:13	земли сельскохозяйственного назначения	поселок Торфоболото	CX2	0,06
50:12:0030214:14	земли сельскохозяйственного назначения	поселок Торфоболото	CX2	0,09
50:12:0030214:15	земли сельскохозяйственного назначения	поселок Торфоболото	CX2	0,07

50:12:0030214:16	земли сельскохозяйственного назначения	поселок Торфоболото	CX2	0,06
50:12:0030214:163	земли сельскохозяйственного назначения	поселок Торфоболото	CX2	0,06
50:12:0030214:164	земли сельскохозяйственного назначения	поселок Торфоболото	CX2	0,06
50:12:0030214:165	земли сельскохозяйственного назначения	поселок Торфоболото	CX2	0,06
50:12:0030214:167	земли сельскохозяйственного назначения	поселок Торфоболото	CX2	0,10
50:12:0030214:168	земли сельскохозяйственного назначения	поселок Торфоболото	CX2	0,11
50:12:0030214:169	земли сельскохозяйственного назначения	поселок Торфоболото	CX2	0,07
50:12:0030214:17	земли сельскохозяйственного назначения	поселок Торфоболото	CX2	0,06
50:12:0030214:170	земли сельскохозяйственного назначения	поселок Торфоболото	CX2	0,11
50:12:0030214:173	земли сельскохозяйственного назначения	поселок Торфоболото	CX2	0,06
50:12:0030214:178	земли сельскохозяйственного назначения	поселок Торфоболото	CX2	0,07
50:12:0030214:179	земли сельскохозяйственного назначения	поселок Торфоболото	CX2	0,07
50:12:0030214:180	земли сельскохозяйственного назначения	поселок Торфоболото	CX2	0,10
50:12:0030214:184	земли сельскохозяйственного назначения	поселок Торфоболото	CX2	0,06
50:12:0030214:186	земли сельскохозяйственного назначения	поселок Торфоболото	CX2	0,06
50:12:0030214:192	земли сельскохозяйственного назначения	поселок Торфоболото	CX2	0,07
50:12:0030214:2	земли сельскохозяйственного назначения	поселок Торфоболото	CX2	0,06
50:12:0030214:21	земли сельскохозяйственного назначения	поселок Торфоболото	CX2	0,06
50:12:0030214:22	земли сельскохозяйственного назначения	поселок Торфоболото	CX2	0,06
50:12:0030214:23	земли сельскохозяйственного назначения	поселок Торфоболото	CX2	0,07
50:12:0030214:24	земли сельскохозяйственного назначения	поселок Торфоболото	CX2	0,06



	назначения			
50:12:0030214:25	земли сельскохозяйственного назначения	поселок Торфоболото	CX2	0,06
50:12:0030214:26	земли сельскохозяйственного назначения	поселок Торфоболото	CX2	0,06
50:12:0030214:27	земли сельскохозяйственного назначения	поселок Торфоболото	CX2	0,06
50:12:0030214:28	земли сельскохозяйственного назначения	поселок Торфоболото	CX2	0,06
50:12:0030214:29	земли сельскохозяйственного назначения	поселок Торфоболото	CX2	0,06
50:12:0030214:297	земли сельскохозяйственного назначения	поселок Торфоболото	CX2	0,07
50:12:0030214:3	земли сельскохозяйственного назначения	поселок Торфоболото	CX2	0,06
50:12:0030214:31	земли сельскохозяйственного назначения	поселок Торфоболото	CX2	0,06
50:12:0030214:32	земли сельскохозяйственного назначения	поселок Торфоболото	CX2	0,06
50:12:0030214:33	земли сельскохозяйственного назначения	поселок Торфоболото	CX2	0,06
50:12:0030214:34	земли сельскохозяйственного назначения	поселок Торфоболото	CX2	0,06
50:12:0030214:36	земли сельскохозяйственного назначения	поселок Торфоболото	CX2	0,06
50:12:0030214:37	земли сельскохозяйственного назначения	поселок Торфоболото	CX2	0,06
50:12:0030214:38	земли сельскохозяйственного назначения	поселок Торфоболото	CX2	0,07
50:12:0030214:39	земли сельскохозяйственного назначения	поселок Торфоболото	CX2	0,06
50:12:0030214:4	земли сельскохозяйственного назначения	поселок Торфоболото	CX2	0,07
50:12:0030214:40	земли сельскохозяйственного назначения	поселок Торфоболото	CX2	0,07
50:12:0030214:41	земли сельскохозяйственного назначения	поселок Торфоболото	CX2	0,06
50:12:0030214:46	земли сельскохозяйственного назначения	поселок Торфоболото	CX2	0,06
50:12:0030214:47	земли сельскохозяйственного назначения	поселок Торфоболото	CX2	0,06
50:12:0030214:48	земли	поселок Торфоболото	CX2	0,07

	сельскохозяйственного назначения			
50:12:0030214:49	земли сельскохозяйственного назначения	поселок Торфоболото	CX2	0,06
50:12:0030214:5	земли сельскохозяйственного назначения	поселок Торфоболото	CX2	0,06
50:12:0030214:50	земли сельскохозяйственного назначения	поселок Торфоболото	CX2	0,06
50:12:0030214:51	земли сельскохозяйственного назначения	поселок Торфоболото	CX2	0,06
50:12:0030214:52	земли сельскохозяйственного назначения	поселок Торфоболото	CX2	0,06
50:12:0030214:53	земли сельскохозяйственного назначения	поселок Торфоболото	CX2	0,07
50:12:0030214:54	земли сельскохозяйственного назначения	поселок Торфоболото	CX2	0,06
50:12:0030214:55	земли сельскохозяйственного назначения	поселок Торфоболото	CX2	0,06
50:12:0030214:56	земли сельскохозяйственного назначения	поселок Торфоболото	CX2	0,06
50:12:0030214:57	земли сельскохозяйственного назначения	поселок Торфоболото	CX2	0,06
50:12:0030214:58	земли сельскохозяйственного назначения	поселок Торфоболото	CX2	0,07
50:12:0030214:59	земли сельскохозяйственного назначения	поселок Торфоболото	CX2	0,06
50:12:0030214:62	земли сельскохозяйственного назначения	поселок Торфоболото	CX2	0,06
50:12:0030214:63	земли сельскохозяйственного назначения	поселок Торфоболото	CX2	0,06
50:12:0030214:7	земли сельскохозяйственного назначения	поселок Торфоболото	CX2	0,06
50:12:0030214:72	земли сельскохозяйственного назначения	поселок Торфоболото	CX2	0,09
50:12:0030214:8	земли сельскохозяйственного назначения	поселок Торфоболото	CX2	0,07
50:12:0030214:9	земли сельскохозяйственного назначения	поселок Торфоболото	CX2	0,06
50:12:0030215:17	земли сельскохозяйственного назначения	деревня Ларево	Ж2	0,06
50:12:0030215:25	земли сельскохозяйственного назначения	деревня Ларево	Ж2	0,06

50:12:0030215:26	земли сельскохозяйственного назначения	деревня Ларево	Ж2	0,06
50:12:0030215:27	земли сельскохозяйственного назначения	деревня Ларево	Ж2	0,09
50:12:0030215:36	земли сельскохозяйственного назначения	деревня Ларево	P5	2,02
50:12:0030215:8	земли сельскохозяйственного назначения	деревня Ларево	Ж2	0,09
50:12:0030216:1	земли сельскохозяйственного назначения	посёлок Борец	CX2	0,06
50:12:0030216:10	земли сельскохозяйственного назначения	посёлок Борец	CX2	0,06
50:12:0030216:11	земли сельскохозяйственного назначения	посёлок Борец	CX2	0,07
50:12:0030216:2	земли сельскохозяйственного назначения	посёлок Борец	CX2	0,08
50:12:0030216:3	земли сельскохозяйственного назначения	посёлок Борец	CX2	0,07
50:12:0030216:4	земли сельскохозяйственного назначения	посёлок Борец	CX2	0,06
50:12:0030216:5	земли сельскохозяйственного назначения	посёлок Борец	CX2	0,06
50:12:0030216:6	земли сельскохозяйственного назначения	посёлок Борец	CX2	0,06
50:12:0030216:7	земли сельскохозяйственного назначения	посёлок Борец	CX2	0,06
50:12:0030216:8	земли сельскохозяйственного назначения	посёлок Борец	CX2	0,07
50:12:0030216:9	земли сельскохозяйственного назначения	посёлок Борец	CX2	0,07
50:12:0030217:1	земли сельскохозяйственного назначения	посёлок Борец	CX2	0,10
50:12:0030217:10	земли сельскохозяйственного назначения	посёлок Борец	CX2	0,10
50:12:0030217:11	земли сельскохозяйственного назначения	посёлок Борец	CX2	0,12
50:12:0030217:12	земли сельскохозяйственного назначения	посёлок Борец	CX2	0,10
50:12:0030217:13	земли сельскохозяйственного назначения	посёлок Борец	CX2	0,13
50:12:0030217:14	земли сельскохозяйственного назначения	посёлок Борец	CX2	0,10

	назначения			
50:12:0030217:15	земли сельскохозяйственного назначения	посёлок Борец	CX2	0,10
50:12:0030217:16	земли сельскохозяйственного назначения	посёлок Борец	CX2	0,10
50:12:0030217:17	земли сельскохозяйственного назначения	посёлок Борец	CX2	0,10
50:12:0030217:18	земли сельскохозяйственного назначения	посёлок Борец	CX2	0,10
50:12:0030217:19	земли сельскохозяйственного назначения	посёлок Борец	CX2	0,10
50:12:0030217:2	земли сельскохозяйственного назначения	посёлок Борец	CX2	0,10
50:12:0030217:20	земли сельскохозяйственного назначения	посёлок Борец	CX2	0,10
50:12:0030217:21	земли сельскохозяйственного назначения	посёлок Борец	CX2	0,10
50:12:0030217:22	земли сельскохозяйственного назначения	посёлок Борец	CX2	0,10
50:12:0030217:23	земли сельскохозяйственного назначения	посёлок Борец	CX2	0,11
50:12:0030217:24	земли сельскохозяйственного назначения	посёлок Борец	CX2	0,10
50:12:0030217:25	земли сельскохозяйственного назначения	посёлок Борец	CX2	0,10
50:12:0030217:26	земли сельскохозяйственного назначения	посёлок Борец	CX2	0,10
50:12:0030217:27	земли сельскохозяйственного назначения	посёлок Борец	CX2	0,10
50:12:0030217:28	земли сельскохозяйственного назначения	посёлок Борец	CX2	0,11
50:12:0030217:29	земли сельскохозяйственного назначения	посёлок Борец	CX2	0,11
50:12:0030217:3	земли сельскохозяйственного назначения	посёлок Борец	CX2	0,10
50:12:0030217:30	земли сельскохозяйственного назначения	посёлок Борец	CX2	0,10
50:12:0030217:31	земли сельскохозяйственного назначения	посёлок Борец	CX2	0,10
50:12:0030217:32	земли сельскохозяйственного назначения	посёлок Борец	CX2	0,10
50:12:0030217:33	земли	посёлок Борец	CX2	0,11

	сельскохозяйственного назначения			
50:12:0030217:34	земли сельскохозяйственного назначения	посёлок Борец	CX2	0,11
50:12:0030217:35	земли сельскохозяйственного назначения	посёлок Борец	CX2	0,10
50:12:0030217:36	земли сельскохозяйственного назначения	посёлок Борец	CX2	0,10
50:12:0030217:37	земли сельскохозяйственного назначения	посёлок Борец	CX2	0,10
50:12:0030217:38	земли сельскохозяйственного назначения	посёлок Борец	CX2	0,10
50:12:0030217:39	земли сельскохозяйственного назначения	посёлок Борец	CX2	0,11
50:12:0030217:4	земли сельскохозяйственного назначения	посёлок Борец	CX2	0,10
50:12:0030217:40	земли сельскохозяйственного назначения	посёлок Борец	CX2	0,10
50:12:0030217:41	земли сельскохозяйственного назначения	посёлок Борец	CX2	0,05
50:12:0030217:42	земли сельскохозяйственного назначения	посёлок Борец	CX2	0,05
50:12:0030217:43	земли сельскохозяйственного назначения	посёлок Борец	CX2	0,13
50:12:0030217:5	земли сельскохозяйственного назначения	посёлок Борец	CX2	0,10
50:12:0030217:6	земли сельскохозяйственного назначения	посёлок Борец	CX2	0,12
50:12:0030217:7	земли сельскохозяйственного назначения	посёлок Борец	CX2	0,10
50:12:0030217:8	земли сельскохозяйственного назначения	посёлок Борец	CX2	0,10
50:12:0030217:9	земли сельскохозяйственного назначения	посёлок Борец	CX2	0,10
50:12:0030218:12	земли сельскохозяйственного назначения	деревня Ларево	CX2	0,15
50:12:0030218:17	земли сельскохозяйственного назначения	деревня Ларево	CX2	0,08
50:12:0030218:21	земли сельскохозяйственного назначения	деревня Ларево	CX2	0,07
50:12:0030218:22	земли сельскохозяйственного назначения	деревня Ларево	CX2	0,07

50:12:0030218:25	земли сельскохозяйственного назначения	деревня Ларево	CX2	0,08
50:12:0030218:26	земли сельскохозяйственного назначения	деревня Ларево	CX2	0,07
50:12:0030218:27	земли сельскохозяйственного назначения	деревня Ларево	CX2	0,08
50:12:0030218:28	земли сельскохозяйственного назначения	деревня Ларево	CX2	0,08
50:12:0030218:29	земли сельскохозяйственного назначения	деревня Ларево	CX2	0,10
50:12:0030218:64	земли сельскохозяйственного назначения	деревня Ларево	CX2	0,07
50:12:0030220:1	земли сельскохозяйственного назначения	деревня Ларево	P5	1,40
50:12:0030223:32	земли сельскохозяйственного назначения	поселок Торфоболото	Ж2	0,05
50:12:0030302:10	земли сельскохозяйственного назначения	деревня Сухарево	P1	0,10
50:12:0030302:13	земли сельскохозяйственного назначения	село Марфино	CX2	0,08
50:12:0030302:3	земли сельскохозяйственного назначения	деревня Сухарево	CX3	0,07
50:12:0030302:39	земли сельскохозяйственного назначения	село Марфино	CX2	0,13
50:12:0030302:40	земли сельскохозяйственного назначения	село Марфино	CX2	0,15
50:12:0030302:42	земли сельскохозяйственного назначения	село Марфино	CX2	0,16
50:12:0030302:43	земли сельскохозяйственного назначения	село Марфино	CX2	0,36
50:12:0030302:44	земли сельскохозяйственного назначения	село Марфино	CX2	0,16
50:12:0030302:45	земли сельскохозяйственного назначения	село Марфино	CX2	0,15
50:12:0030302:46	земли сельскохозяйственного назначения	село Марфино	CX2	0,16
50:12:0030302:47	земли сельскохозяйственного назначения	село Марфино	CX2	0,19
50:12:0030302:52	земли сельскохозяйственного назначения	село Марфино	CX2	0,16
50:12:0030302:53	земли сельскохозяйственного назначения	село Марфино	CX2	0,16

	назначения			
50:12:0030302:54	земли сельскохозяйственного назначения	село Марфино	CX2	0,19
50:12:0030302:55	земли сельскохозяйственного назначения	село Марфино	CX2	0,19
50:12:0030303:298	земли сельскохозяйственного назначения	село Марфино	CX2	0,10
50:12:0030303:326	земли сельскохозяйственного назначения	село Марфино	CX2	0,10
50:12:0030303:330	земли сельскохозяйственного назначения	село Марфино	CX2	0,10
50:12:0030303:332	земли сельскохозяйственного назначения	село Марфино	CX2	0,10
50:12:0030303:355	земли сельскохозяйственного назначения	село Марфино	CX2	0,10
50:12:0030303:357	земли сельскохозяйственного назначения	село Марфино	CX2	0,10
50:12:0030303:367	земли сельскохозяйственного назначения	село Марфино	CX2	0,05
50:12:0030303:368	земли сельскохозяйственного назначения	село Марфино	CX2	0,10
50:12:0030304:1	земли сельскохозяйственного назначения	село Марфино	CX2	0,10
50:12:0030304:10	земли сельскохозяйственного назначения	село Марфино	CX2	0,10
50:12:0030304:11	земли сельскохозяйственного назначения	село Марфино	CX2	0,10
50:12:0030304:13	земли сельскохозяйственного назначения	село Марфино	CX2	0,13
50:12:0030304:14	земли сельскохозяйственного назначения	село Марфино	CX2	0,10
50:12:0030304:15	земли сельскохозяйственного назначения	село Марфино	CX2	0,11
50:12:0030304:16	земли сельскохозяйственного назначения	село Марфино	CX2	0,10
50:12:0030304:17	земли сельскохозяйственного назначения	село Марфино	CX2	0,14
50:12:0030304:19	земли сельскохозяйственного назначения	село Марфино	CX2	0,10
50:12:0030304:2	земли сельскохозяйственного назначения	село Марфино	CX2	0,10
50:12:0030304:20	земли	село Марфино	CX2	0,10

	сельскохозяйственного назначения			
50:12:0030304:21	земли сельскохозяйственного назначения	село Марфино	CX2	0,10
50:12:0030304:24	земли сельскохозяйственного назначения	село Марфино	CX2	0,10
50:12:0030304:25	земли сельскохозяйственного назначения	село Марфино	CX2	0,11
50:12:0030304:26	земли сельскохозяйственного назначения	село Марфино	CX2	0,10
50:12:0030304:27	земли сельскохозяйственного назначения	село Марфино	CX2	0,10
50:12:0030304:29	земли сельскохозяйственного назначения	село Марфино	CX2	0,10
50:12:0030304:3	земли сельскохозяйственного назначения	село Марфино	CX2	0,10
50:12:0030304:30	земли сельскохозяйственного назначения	село Марфино	CX2	0,10
50:12:0030304:31	земли сельскохозяйственного назначения	село Марфино	CX2	0,10
50:12:0030304:32	земли сельскохозяйственного назначения	село Марфино	CX2	0,10
50:12:0030304:33	земли сельскохозяйственного назначения	село Марфино	CX2	0,11
50:12:0030304:34	земли сельскохозяйственного назначения	село Марфино	CX2	0,10
50:12:0030304:35	земли сельскохозяйственного назначения	село Марфино	CX2	0,10
50:12:0030304:36	земли сельскохозяйственного назначения	село Марфино	CX2	0,11
50:12:0030304:37	земли сельскохозяйственного назначения	село Марфино	CX2	0,10
50:12:0030304:39	земли сельскохозяйственного назначения	село Марфино	CX2	0,10
50:12:0030304:40	земли сельскохозяйственного назначения	село Марфино	CX2	0,10
50:12:0030304:41	земли сельскохозяйственного назначения	село Марфино	CX2	0,11
50:12:0030304:42	земли сельскохозяйственного назначения	село Марфино	CX2	0,10
50:12:0030304:43	земли сельскохозяйственного назначения	село Марфино	CX2	0,10



50:12:0030304:45	земли сельскохозяйственного назначения	село Марфино	CX2	0,11
50:12:0030304:48	земли сельскохозяйственного назначения	село Марфино	CX2	0,10
50:12:0030304:49	земли сельскохозяйственного назначения	село Марфино	CX2	0,10
50:12:0030304:50	земли сельскохозяйственного назначения	село Марфино	CX2	0,14
50:12:0030304:51	земли сельскохозяйственного назначения	село Марфино	CX2	0,10
50:12:0030304:53	земли сельскохозяйственного назначения	село Марфино	CX2	0,10
50:12:0030304:55	земли сельскохозяйственного назначения	село Марфино	CX2	0,10
50:12:0030304:56	земли сельскохозяйственного назначения	село Марфино	CX2	0,10
50:12:0030304:57	земли сельскохозяйственного назначения	село Марфино	CX2	0,10
50:12:0030304:58	земли сельскохозяйственного назначения	село Марфино	CX2	0,10
50:12:0030304:59	земли сельскохозяйственного назначения	село Марфино	CX2	0,10
50:12:0030304:6	земли сельскохозяйственного назначения	село Марфино	CX2	0,10
50:12:0030304:62	земли сельскохозяйственного назначения	село Марфино	CX2	0,07
50:12:0030304:63	земли сельскохозяйственного назначения	село Марфино	CX2	0,04
50:12:0030304:64	земли сельскохозяйственного назначения	село Марфино	CX2	0,06
50:12:0030304:65	земли сельскохозяйственного назначения	село Марфино	CX2	0,04
50:12:0030304:66	земли сельскохозяйственного назначения	село Марфино	CX2	0,05
50:12:0030304:67	земли сельскохозяйственного назначения	село Марфино	CX2	0,10
50:12:0030304:70	земли сельскохозяйственного назначения	село Марфино	CX2	0,10
50:12:0030304:71	земли сельскохозяйственного назначения	село Марфино	CX2	0,05
50:12:0030304:72	земли сельскохозяйственного назначения	село Марфино	CX2	0,05

	назначения			
50:12:0030304:76	земли сельскохозяйственного назначения	село Марфино	CX2	0,05
50:12:0030304:77	земли сельскохозяйственного назначения	село Марфино	CX2	0,05
50:12:0030304:8	земли сельскохозяйственного назначения	село Марфино	CX2	0,10
50:12:0030304:82	земли сельскохозяйственного назначения	село Марфино	CX2	0,13
50:12:0030304:86	земли сельскохозяйственного назначения	село Марфино	CX2	0,09
50:12:0030304:88	земли сельскохозяйственного назначения	село Марфино	CX2	0,16
50:12:0030304:9	земли сельскохозяйственного назначения	село Марфино	CX2	0,11
50:12:0030304:94	земли сельскохозяйственного назначения	село Марфино	CX2	0,13
50:12:0030304:95	земли сельскохозяйственного назначения	село Марфино	CX2	0,13
50:12:0030305:1019	земли сельскохозяйственного назначения	село Марфино	CX2	0,10
50:12:0030305:1036	земли сельскохозяйственного назначения	село Марфино	CX2	0,10
50:12:0030305:1037	земли сельскохозяйственного назначения	село Марфино	CX2	0,10
50:12:0030305:1059	земли сельскохозяйственного назначения	село Марфино	CX2	0,11
50:12:0030305:784	земли сельскохозяйственного назначения	поселок Менжинец	CX2	0,07
50:12:0030305:828	земли сельскохозяйственного назначения	поселок Менжинец	CX2	0,06
50:12:0030305:903	земли сельскохозяйственного назначения	поселок Менжинец	CX2	0,06
50:12:0030305:934	земли сельскохозяйственного назначения	поселок Менжинец	CX2	0,06
50:12:0030305:983	земли сельскохозяйственного назначения	село Марфино	CX2	0,10
50:12:0030305:986	земли сельскохозяйственного назначения	село Марфино	CX2	0,10
50:12:0030312:206	земли сельскохозяйственного назначения	деревня Драчево	Ж2	0,09
50:12:0030312:211	земли	деревня Драчево	Ж2	0,06

	сельскохозяйственного назначения			
50:12:0030312:221	земли сельскохозяйственного назначения	деревня Драчево	Ж2	0,08
50:12:0030315:211	земли сельскохозяйственного назначения	деревня Фоминское	СХ2	0,08
50:12:0030315:212	земли сельскохозяйственного назначения	деревня Фоминское	СХ2	0,09
50:12:0030315:215	земли сельскохозяйственного назначения	деревня Фоминское	СХ2	0,07
50:12:0030315:216	земли сельскохозяйственного назначения	деревня Фоминское	СХ2	0,08
50:12:0030315:217	земли сельскохозяйственного назначения	деревня Фоминское	СХ2	0,07
50:12:0030315:218	земли сельскохозяйственного назначения	деревня Фоминское	СХ2	0,08
50:12:0030315:219	земли сельскохозяйственного назначения	деревня Фоминское	СХ2	0,07
50:12:0030315:220	земли сельскохозяйственного назначения	деревня Фоминское	СХ2	0,08
50:12:0030315:221	земли сельскохозяйственного назначения	деревня Фоминское	СХ2	0,08
50:12:0030315:222	земли сельскохозяйственного назначения	деревня Фоминское	СХ2	0,07
50:12:0030315:227	земли сельскохозяйственного назначения	деревня Фоминское	Ж2	0,03
50:12:0030315:231	земли сельскохозяйственного назначения	деревня Фоминское	СХ2	0,04
50:12:0030315:232	земли сельскохозяйственного назначения	деревня Фоминское	СХ2	0,04
50:12:0030315:233	земли сельскохозяйственного назначения	деревня Фоминское	СХ2	0,07
50:12:0030315:234	земли сельскохозяйственного назначения	деревня Фоминское	СХ2	0,07
50:12:0030315:235	земли сельскохозяйственного назначения	деревня Фоминское	СХ2	0,07
50:12:0030315:236	земли сельскохозяйственного назначения	деревня Фоминское	СХ2	0,07
50:12:0030315:237	земли сельскохозяйственного назначения	деревня Фоминское	СХ2	0,08
50:12:0030315:238	земли сельскохозяйственного назначения	деревня Фоминское	СХ2	0,08

50:12:0030315:239	земли сельскохозяйственного назначения	деревня Фоминское	CX2	0,08
50:12:0030315:240	земли сельскохозяйственного назначения	деревня Фоминское	CX2	0,08
50:12:0030315:243	земли сельскохозяйственного назначения	деревня Фоминское	CX2	0,15
50:12:0030315:244	земли сельскохозяйственного назначения	деревня Фоминское	CX2	0,09
50:12:0030315:245	земли сельскохозяйственного назначения	деревня Фоминское	CX2	0,05
50:12:0030315:246	земли сельскохозяйственного назначения	деревня Фоминское	CX2	0,10
50:12:0030315:247	земли сельскохозяйственного назначения	деревня Фоминское	CX2	0,07
50:12:0030315:250	земли сельскохозяйственного назначения	деревня Фоминское	CX2	0,07
50:12:0030315:255	земли сельскохозяйственного назначения	деревня Фоминское	CX2	0,08
50:12:0030315:256	земли сельскохозяйственного назначения	деревня Фоминское	CX2	0,07
50:12:0030315:257	земли сельскохозяйственного назначения	деревня Фоминское	CX2	0,08
50:12:0030315:258	земли сельскохозяйственного назначения	деревня Фоминское	CX2	0,07
50:12:0030315:259	земли сельскохозяйственного назначения	деревня Фоминское	CX2	0,10
50:12:0030315:260	земли сельскохозяйственного назначения	деревня Фоминское	CX2	0,10
50:12:0030315:261	земли сельскохозяйственного назначения	деревня Фоминское	CX2	0,08
50:12:0030315:262	земли сельскохозяйственного назначения	деревня Фоминское	CX2	0,09
50:12:0030315:270	земли сельскохозяйственного назначения	деревня Фоминское	CX2	0,10
50:12:0030315:286	земли сельскохозяйственного назначения	деревня Фоминское	CX2	0,09
50:12:0030317:1	земли сельскохозяйственного назначения	деревня Фоминское	CX2	0,08
50:12:0030317:10	земли сельскохозяйственного назначения	деревня Фоминское	CX2	0,08
50:12:0030317:11	земли сельскохозяйственного назначения	деревня Фоминское	CX2	0,10

	назначения			
50:12:0030317:12	земли сельскохозяйственного назначения	деревня Фоминское	CX2	0,16
50:12:0030317:13	земли сельскохозяйственного назначения	деревня Фоминское	CX2	0,07
50:12:0030317:14	земли сельскохозяйственного назначения	деревня Фоминское	CX2	0,07
50:12:0030317:15	земли сельскохозяйственного назначения	деревня Фоминское	CX2	0,15
50:12:0030317:16	земли сельскохозяйственного назначения	деревня Фоминское	CX2	0,08
50:12:0030317:17	земли сельскохозяйственного назначения	деревня Фоминское	CX2	0,13
50:12:0030317:18	земли сельскохозяйственного назначения	деревня Фоминское	CX2	0,13
50:12:0030317:2	земли сельскохозяйственного назначения	деревня Фоминское	CX2	0,07
50:12:0030317:3	земли сельскохозяйственного назначения	деревня Фоминское	CX2	0,08
50:12:0030317:4	земли сельскохозяйственного назначения	деревня Фоминское	CX2	0,10
50:12:0030317:5	земли сельскохозяйственного назначения	деревня Фоминское	CX2	0,15
50:12:0030317:6	земли сельскохозяйственного назначения	деревня Фоминское	CX2	0,15
50:12:0030317:7	земли сельскохозяйственного назначения	деревня Фоминское	CX2	0,15
50:12:0030317:8	земли сельскохозяйственного назначения	деревня Фоминское	CX2	0,07
50:12:0030317:9	земли сельскохозяйственного назначения	деревня Фоминское	CX2	0,08
50:12:0030318:1	земли сельскохозяйственного назначения	деревня Фоминское	CX2	0,10
50:12:0030318:11	земли сельскохозяйственного назначения	деревня Фоминское	CX2	0,08
50:12:0030318:13	земли сельскохозяйственного назначения	деревня Фоминское	CX2	0,08
50:12:0030318:14	земли сельскохозяйственного назначения	деревня Фоминское	CX2	0,08
50:12:0030318:15	земли сельскохозяйственного назначения	деревня Фоминское	CX2	0,08
50:12:0030318:17	земли	деревня Фоминское	CX2	0,08

	сельскохозяйственного назначения			
50:12:0030318:18	земли сельскохозяйственного назначения	деревня Фоминское	CX2	0,09
50:12:0030318:2	земли сельскохозяйственного назначения	деревня Фоминское	CX2	0,08
50:12:0030318:22	земли сельскохозяйственного назначения	деревня Фоминское	CX2	0,08
50:12:0030318:23	земли сельскохозяйственного назначения	деревня Фоминское	CX2	0,08
50:12:0030318:24	земли сельскохозяйственного назначения	деревня Фоминское	CX2	0,08
50:12:0030318:25	земли сельскохозяйственного назначения	деревня Фоминское	CX2	0,09
50:12:0030318:27	земли сельскохозяйственного назначения	деревня Фоминское	CX2	0,08
50:12:0030318:28	земли сельскохозяйственного назначения	деревня Фоминское	CX2	0,08
50:12:0030318:29	земли сельскохозяйственного назначения	деревня Фоминское	CX2	0,08
50:12:0030318:30	земли сельскохозяйственного назначения	деревня Фоминское	CX2	0,08
50:12:0030318:33	земли сельскохозяйственного назначения	деревня Фоминское	CX2	0,08
50:12:0030318:34	земли сельскохозяйственного назначения	деревня Фоминское	CX2	0,10
50:12:0030318:35	земли сельскохозяйственного назначения	деревня Фоминское	CX2	0,08
50:12:0030318:36	земли сельскохозяйственного назначения	деревня Фоминское	CX2	0,08
50:12:0030318:39	земли сельскохозяйственного назначения	деревня Фоминское	CX2	0,12
50:12:0030318:40	земли сельскохозяйственного назначения	деревня Фоминское	CX2	0,08
50:12:0030318:42	земли сельскохозяйственного назначения	деревня Фоминское	CX2	0,08
50:12:0030318:43	земли сельскохозяйственного назначения	деревня Фоминское	CX2	0,09
50:12:0030318:44	земли сельскохозяйственного назначения	деревня Фоминское	CX2	0,09
50:12:0030318:46	земли сельскохозяйственного назначения	деревня Фоминское	CX2	0,08

50:12:0030318:49	земли сельскохозяйственного назначения	деревня Фоминское	СХ2	0,09
50:12:0030318:5	земли сельскохозяйственного назначения	деревня Фоминское	СХ2	0,09
50:12:0030318:6	земли сельскохозяйственного назначения	деревня Фоминское	СХ2	0,08
50:12:0030318:7	земли сельскохозяйственного назначения	деревня Фоминское	СХ2	0,10
50:12:0030318:8	земли сельскохозяйственного назначения	деревня Фоминское	СХ2	0,08
50:12:0030318:9	земли сельскохозяйственного назначения	деревня Фоминское	СХ2	0,08
50:12:0030319:303	земли сельскохозяйственного назначения	деревня Румянцево	Ж2	0,03
50:12:0030320:108	земли сельскохозяйственного назначения	село Марфино	Ж2	0,12
50:12:0030320:112	земли сельскохозяйственного назначения	село Марфино	Ж2	0,12
50:12:0030320:113	земли сельскохозяйственного назначения	село Марфино	Ж2	0,13
50:12:0030320:120	земли сельскохозяйственного назначения	село Марфино	Ж2	0,13
50:12:0030320:121	земли сельскохозяйственного назначения	село Марфино	Ж2	0,12
50:12:0030320:126	земли сельскохозяйственного назначения	село Марфино	Ж2	0,15
50:12:0030320:129	земли сельскохозяйственного назначения	село Марфино	Ж2	0,15
50:12:0030320:131	земли сельскохозяйственного назначения	село Марфино	Ж2	0,14
50:12:0030320:230	земли сельскохозяйственного назначения	село Марфино	Ж2	0,12
50:12:0030320:283	земли сельскохозяйственного назначения	деревня Малое Ивановское	Ж2	0,09
50:12:0030320:288	земли сельскохозяйственного назначения	деревня Малое Ивановское	Ж2	0,09
50:12:0030320:289	земли сельскохозяйственного назначения	деревня Малое Ивановское	Ж2	0,10
50:12:0030320:290	земли сельскохозяйственного назначения	село Марфино	Ж2	0,06
50:12:0030320:294	земли сельскохозяйственного назначения	село Марфино	Ж2	0,08

	назначения			
50:12:0030320:30	земли сельскохозяйственного назначения	село Марфино	Ж2	0,05
50:12:0030320:301	земли сельскохозяйственного назначения	село Марфино	Ж2	0,06
50:12:0030320:57	земли сельскохозяйственного назначения	село Марфино	Ж2	0,08
50:12:0030320:58	земли сельскохозяйственного назначения	село Марфино	Ж2	0,08
50:12:0030320:62	земли сельскохозяйственного назначения	село Марфино	Ж2	0,08
50:12:0030320:64	земли сельскохозяйственного назначения	село Марфино	Ж2	0,08
50:12:0030320:66	земли сельскохозяйственного назначения	село Марфино	Ж2	0,08
50:12:0030320:69	земли сельскохозяйственного назначения	село Марфино	Ж2	0,08
50:12:0030320:81	земли сельскохозяйственного назначения	село Марфино	Ж2	0,11
50:12:0030320:83	земли сельскохозяйственного назначения	село Марфино	Ж2	0,12
50:12:0030320:92	земли сельскохозяйственного назначения	село Марфино	Ж2	0,12
50:12:0030320:95	земли сельскохозяйственного назначения	село Марфино	Ж2	0,12
50:12:0030320:96	земли сельскохозяйственного назначения	село Марфино	Ж2	0,12
50:12:0030320:97	земли сельскохозяйственного назначения	село Марфино	Ж2	0,12
50:12:0030320:99	земли сельскохозяйственного назначения	село Марфино	Ж2	0,12
50:12:0030401:10	земли сельскохозяйственного назначения	деревня Сухарево	СХ3	0,04
50:12:0030401:11	земли сельскохозяйственного назначения	деревня Сухарево	СХ3	0,11
50:12:0030401:22	земли сельскохозяйственного назначения	деревня Сухарево	СХ3	0,47
50:12:0030401:27	земли сельскохозяйственного назначения	деревня Сухарево	П	0,08
50:12:0030401:9	земли сельскохозяйственного назначения	деревня Сухарево	СХ3	0,30
50:12:0030402:1	земли	село Марфино	СХ2	0,10



	сельскохозяйственного назначения			
50:12:0030402:10	земли сельскохозяйственного назначения	село Марфино	CX2	0,10
50:12:0030402:11	земли сельскохозяйственного назначения	село Марфино	CX2	0,11
50:12:0030402:12	земли сельскохозяйственного назначения	село Марфино	CX2	0,14
50:12:0030402:13	земли сельскохозяйственного назначения	село Марфино	CX2	0,10
50:12:0030402:14	земли сельскохозяйственного назначения	село Марфино	CX2	0,10
50:12:0030402:16	земли сельскохозяйственного назначения	село Марфино	CX2	0,10
50:12:0030402:17	земли сельскохозяйственного назначения	село Марфино	CX2	0,10
50:12:0030402:18	земли сельскохозяйственного назначения	село Марфино	CX2	0,08
50:12:0030402:19	земли сельскохозяйственного назначения	село Марфино	CX2	0,10
50:12:0030402:2	земли сельскохозяйственного назначения	село Марфино	CX2	0,10
50:12:0030402:20	земли сельскохозяйственного назначения	село Марфино	CX2	0,11
50:12:0030402:21	земли сельскохозяйственного назначения	село Марфино	CX2	0,10
50:12:0030402:24	земли сельскохозяйственного назначения	село Марфино	CX2	0,10
50:12:0030402:25	земли сельскохозяйственного назначения	село Марфино	CX2	0,10
50:12:0030402:26	земли сельскохозяйственного назначения	село Марфино	CX2	0,10
50:12:0030402:27	земли сельскохозяйственного назначения	село Марфино	CX2	0,10
50:12:0030402:28	земли сельскохозяйственного назначения	село Марфино	CX2	0,05
50:12:0030402:29	земли сельскохозяйственного назначения	село Марфино	CX2	0,05
50:12:0030402:3	земли сельскохозяйственного назначения	село Марфино	CX2	0,10
50:12:0030402:30	земли сельскохозяйственного назначения	село Марфино	CX2	0,10

50:12:0030402:31	земли сельскохозяйственного назначения	село Марфино	CX2	0,10
50:12:0030402:32	земли сельскохозяйственного назначения	село Марфино	CX2	0,10
50:12:0030402:33	земли сельскохозяйственного назначения	село Марфино	CX2	0,11
50:12:0030402:34	земли сельскохозяйственного назначения	село Марфино	CX2	0,10
50:12:0030402:35	земли сельскохозяйственного назначения	село Марфино	CX2	0,13
50:12:0030402:36	земли сельскохозяйственного назначения	село Марфино	CX2	0,10
50:12:0030402:37	земли сельскохозяйственного назначения	село Марфино	CX2	0,10
50:12:0030402:38	земли сельскохозяйственного назначения	село Марфино	CX2	0,10
50:12:0030402:39	земли сельскохозяйственного назначения	село Марфино	CX2	0,10
50:12:0030402:4	земли сельскохозяйственного назначения	село Марфино	CX2	0,10
50:12:0030402:40	земли сельскохозяйственного назначения	село Марфино	CX2	0,10
50:12:0030402:42	земли сельскохозяйственного назначения	село Марфино	CX2	0,10
50:12:0030402:43	земли сельскохозяйственного назначения	село Марфино	CX2	0,10
50:12:0030402:44	земли сельскохозяйственного назначения	село Марфино	CX2	0,10
50:12:0030402:45	земли сельскохозяйственного назначения	село Марфино	CX2	0,10
50:12:0030402:46	земли сельскохозяйственного назначения	село Марфино	CX2	0,10
50:12:0030402:48	земли сельскохозяйственного назначения	село Марфино	CX2	0,10
50:12:0030402:49	земли сельскохозяйственного назначения	село Марфино	CX2	0,10
50:12:0030402:5	земли сельскохозяйственного назначения	село Марфино	CX2	0,11
50:12:0030402:50	земли сельскохозяйственного назначения	село Марфино	CX2	0,10
50:12:0030402:51	земли сельскохозяйственного назначения	село Марфино	CX2	0,10

	назначения			
50:12:0030402:52	земли сельскохозяйственного назначения	село Марфино	CX2	0,10
50:12:0030402:53	земли сельскохозяйственного назначения	село Марфино	CX2	0,10
50:12:0030402:54	земли сельскохозяйственного назначения	село Марфино	CX2	0,10
50:12:0030402:55	земли сельскохозяйственного назначения	село Марфино	CX2	0,10
50:12:0030402:56	земли сельскохозяйственного назначения	село Марфино	CX2	0,11
50:12:0030402:57	земли сельскохозяйственного назначения	село Марфино	CX2	0,10
50:12:0030402:58	земли сельскохозяйственного назначения	село Марфино	CX2	0,10
50:12:0030402:59	земли сельскохозяйственного назначения	село Марфино	CX2	0,10
50:12:0030402:6	земли сельскохозяйственного назначения	село Марфино	CX2	0,10
50:12:0030402:60	земли сельскохозяйственного назначения	село Марфино	CX2	0,10
50:12:0030402:62	земли сельскохозяйственного назначения	село Марфино	CX2	0,12
50:12:0030402:63	земли сельскохозяйственного назначения	село Марфино	CX2	0,10
50:12:0030402:65	земли сельскохозяйственного назначения	село Марфино	CX2	0,10
50:12:0030402:66	земли сельскохозяйственного назначения	село Марфино	CX2	0,12
50:12:0030402:67	земли сельскохозяйственного назначения	село Марфино	CX2	0,03
50:12:0030402:7	земли сельскохозяйственного назначения	село Марфино	CX2	0,10
50:12:0030402:8	земли сельскохозяйственного назначения	село Марфино	CX2	0,10
50:12:0030402:9	земли сельскохозяйственного назначения	село Марфино	CX2	0,11
50:12:0030402:92	земли сельскохозяйственного назначения	село Марфино	CX2	0,02
50:12:0030402:93	земли сельскохозяйственного назначения	село Марфино	CX2	0,02
50:12:0030406:3	земли	деревня Сухарево	CX3	0,01

	сельскохозяйственного назначения			
50:12:0030406:9	земли сельскохозяйственного назначения	деревня Сухарево	CX2	0,06
50:12:0030408:10	земли сельскохозяйственного назначения	деревня Шолохово	CX2	0,07
50:12:0030408:11	земли сельскохозяйственного назначения	деревня Шолохово	T1	0,14
50:12:0030408:12	земли сельскохозяйственного назначения	деревня Шолохово	CX2	0,08
50:12:0030408:14	земли сельскохозяйственного назначения	деревня Шолохово	CX2	0,06
50:12:0030408:16	земли сельскохозяйственного назначения	деревня Шолохово	T1	0,08
50:12:0030408:17	земли сельскохозяйственного назначения	деревня Шолохово	CX2	0,08
50:12:0030408:18	земли сельскохозяйственного назначения	деревня Шолохово	CX2	0,08
50:12:0030408:19	земли сельскохозяйственного назначения	деревня Шолохово	CX2	0,08
50:12:0030408:2	земли сельскохозяйственного назначения	деревня Шолохово	CX2	0,08
50:12:0030408:21	земли сельскохозяйственного назначения	деревня Шолохово	CX2	0,08
50:12:0030408:22	земли сельскохозяйственного назначения	деревня Шолохово	CX2	0,08
50:12:0030408:23	земли сельскохозяйственного назначения	деревня Шолохово	CX2	0,07
50:12:0030408:24	земли сельскохозяйственного назначения	деревня Шолохово	CX2	0,07
50:12:0030408:25	земли сельскохозяйственного назначения	деревня Шолохово	CX2	0,08
50:12:0030408:26	земли сельскохозяйственного назначения	деревня Шолохово	CX2	0,08
50:12:0030408:27	земли сельскохозяйственного назначения	деревня Шолохово	CX2	0,08
50:12:0030408:28	земли сельскохозяйственного назначения	деревня Шолохово	CX2	0,08
50:12:0030408:29	земли сельскохозяйственного назначения	деревня Шолохово	CX2	0,08
50:12:0030408:3	земли сельскохозяйственного назначения	деревня Шолохово	CX2	0,08

50:12:0030408:30	земли сельскохозяйственного назначения	деревня Шолохово	CX2	0,08
50:12:0030408:31	земли сельскохозяйственного назначения	деревня Шолохово	CX2	0,08
50:12:0030408:32	земли сельскохозяйственного назначения	деревня Шолохово	CX2	0,08
50:12:0030408:34	земли сельскохозяйственного назначения	деревня Шолохово	T1	0,08
50:12:0030408:36	земли сельскохозяйственного назначения	деревня Шолохово	CX2	0,08
50:12:0030408:37	земли сельскохозяйственного назначения	деревня Шолохово	CX2	0,08
50:12:0030408:38	земли сельскохозяйственного назначения	деревня Шолохово	CX2	0,06
50:12:0030408:39	земли сельскохозяйственного назначения	деревня Шолохово	CX2	0,08
50:12:0030408:4	земли сельскохозяйственного назначения	деревня Шолохово	CX2	0,08
50:12:0030408:40	земли сельскохозяйственного назначения	деревня Шолохово	CX2	0,08
50:12:0030408:41	земли сельскохозяйственного назначения	деревня Шолохово	CX2	0,08
50:12:0030408:42	земли сельскохозяйственного назначения	деревня Шолохово	CX2	0,08
50:12:0030408:43	земли сельскохозяйственного назначения	деревня Шолохово	CX2	0,08
50:12:0030408:44	земли сельскохозяйственного назначения	деревня Шолохово	CX2	0,08
50:12:0030408:45	земли сельскохозяйственного назначения	деревня Шолохово	CX2	0,08
50:12:0030408:46	земли сельскохозяйственного назначения	деревня Шолохово	CX2	0,08
50:12:0030408:48	земли сельскохозяйственного назначения	деревня Шолохово	CX2	0,08
50:12:0030408:49	земли сельскохозяйственного назначения	деревня Шолохово	CX2	0,08
50:12:0030408:5	земли сельскохозяйственного назначения	деревня Шолохово	CX2	0,08
50:12:0030408:50	земли сельскохозяйственного назначения	деревня Шолохово	CX2	0,08
50:12:0030408:51	земли сельскохозяйственного назначения	деревня Шолохово	CX2	0,08

	назначения			
50:12:0030408:52	земли сельскохозяйственного назначения	деревня Шолохово	CX2	0,08
50:12:0030408:55	земли сельскохозяйственного назначения	деревня Шолохово	CX2	0,08
50:12:0030408:56	земли сельскохозяйственного назначения	деревня Шолохово	CX2	0,07
50:12:0030408:57	земли сельскохозяйственного назначения	деревня Шолохово	CX2	0,07
50:12:0030408:58	земли сельскохозяйственного назначения	деревня Шолохово	CX2	0,08
50:12:0030408:59	земли сельскохозяйственного назначения	деревня Шолохово	CX2	0,08
50:12:0030408:6	земли сельскохозяйственного назначения	деревня Шолохово	CX2	0,07
50:12:0030408:60	земли сельскохозяйственного назначения	деревня Шолохово	CX2	0,08
50:12:0030408:61	земли сельскохозяйственного назначения	деревня Шолохово	CX2	0,08
50:12:0030408:62	земли сельскохозяйственного назначения	деревня Шолохово	CX2	0,08
50:12:0030408:63	земли сельскохозяйственного назначения	деревня Шолохово	CX2	0,08
50:12:0030408:64	земли сельскохозяйственного назначения	деревня Шолохово	CX2	0,08
50:12:0030408:65	земли сельскохозяйственного назначения	деревня Шолохово	CX2	0,08
50:12:0030408:66	земли сельскохозяйственного назначения	деревня Шолохово	CX2	0,07
50:12:0030408:67	земли сельскохозяйственного назначения	деревня Шолохово	CX2	0,08
50:12:0030408:68	земли сельскохозяйственного назначения	деревня Шолохово	CX2	0,06
50:12:0030408:7	земли сельскохозяйственного назначения	деревня Шолохово	CX2	0,08
50:12:0030408:8	земли сельскохозяйственного назначения	деревня Шолохово	CX2	0,08
50:12:0030408:88	земли сельскохозяйственного назначения	деревня Шолохово	CX2	0,08
50:12:0030408:89	земли сельскохозяйственного назначения	деревня Шолохово	CX2	0,08
50:12:0030408:9	земли	деревня Шолохово	CX2	0,08

	сельскохозяйственного назначения			
50:12:0030408:91	земли сельскохозяйственного назначения	деревня Шолохово	СХ2	0,08
50:12:0030408:92	земли сельскохозяйственного назначения	деревня Шолохово	СХ2	0,04
50:12:0030408:93	земли сельскохозяйственного назначения	деревня Шолохово	СХ2	0,04
50:12:0030408:94	земли сельскохозяйственного назначения	деревня Шолохово	СХ2	0,08
50:12:0030408:95	земли сельскохозяйственного назначения	деревня Шолохово	СХ2	0,08
50:12:0030409:13	земли сельскохозяйственного назначения	деревня Шолохово	Ж1	0,02
50:12:0030409:22	земли сельскохозяйственного назначения	село Федоскино	СХ3	2,11
50:12:0030409:23	земли сельскохозяйственного назначения	село Федоскино	Ж2	0,16
50:12:0030409:24	земли сельскохозяйственного назначения	деревня Шолохово	СХ2	0,07
50:12:0030409:25	земли сельскохозяйственного назначения	деревня Шолохово	СХ2	0,07
50:12:0030409:37	земли сельскохозяйственного назначения	село Марфино	Ж2	0,15
50:12:0030409:39	земли сельскохозяйственного назначения	деревня Шолохово	СХ2	0,07
50:12:0030409:51	земли сельскохозяйственного назначения	село Федоскино	Ж2	0,15
50:12:0030409:52	земли сельскохозяйственного назначения	село Федоскино	Ж2	0,08
50:12:0030409:54	земли сельскохозяйственного назначения	село Федоскино	Ж2	0,03
50:12:0030409:55	земли сельскохозяйственного назначения	село Федоскино	Ж2	0,30
50:12:0030409:56	земли сельскохозяйственного назначения	село Федоскино	Ж2	0,15
50:12:0030409:57	земли сельскохозяйственного назначения	село Федоскино	Ж2	0,02
50:12:0030410:1	земли сельскохозяйственного назначения	село Марфино	СХ2	0,05
50:12:0030410:10	земли сельскохозяйственного назначения	село Марфино	СХ2	0,05

50:12:0030410:11	земли сельскохозяйственного назначения	село Марфино	CX2	0,05
50:12:0030410:12	земли сельскохозяйственного назначения	село Марфино	CX2	0,04
50:12:0030410:13	земли сельскохозяйственного назначения	село Марфино	CX2	0,05
50:12:0030410:15	земли сельскохозяйственного назначения	село Марфино	CX2	0,05
50:12:0030410:16	земли сельскохозяйственного назначения	село Марфино	CX2	0,05
50:12:0030410:17	земли сельскохозяйственного назначения	село Марфино	CX2	0,05
50:12:0030410:18	земли сельскохозяйственного назначения	село Марфино	CX2	0,05
50:12:0030410:19	земли сельскохозяйственного назначения	село Марфино	CX2	0,05
50:12:0030410:2	земли сельскохозяйственного назначения	село Марфино	CX2	0,05
50:12:0030410:20	земли сельскохозяйственного назначения	село Марфино	CX2	0,05
50:12:0030410:21	земли сельскохозяйственного назначения	село Марфино	CX2	0,05
50:12:0030410:22	земли сельскохозяйственного назначения	село Марфино	CX2	0,05
50:12:0030410:23	земли сельскохозяйственного назначения	село Марфино	CX2	0,05
50:12:0030410:25	земли сельскохозяйственного назначения	село Марфино	CX2	0,05
50:12:0030410:26	земли сельскохозяйственного назначения	село Марфино	CX2	0,05
50:12:0030410:27	земли сельскохозяйственного назначения	село Марфино	CX2	0,05
50:12:0030410:28	земли сельскохозяйственного назначения	село Марфино	CX2	0,05
50:12:0030410:29	земли сельскохозяйственного назначения	село Марфино	CX2	0,05
50:12:0030410:3	земли сельскохозяйственного назначения	село Марфино	CX2	0,05
50:12:0030410:34	земли сельскохозяйственного назначения	село Марфино	CX2	0,04
50:12:0030410:35	земли сельскохозяйственного назначения	село Марфино	CX2	0,05



	назначения			
50:12:0030410:36	земли сельскохозяйственного назначения	село Марфино	CX2	0,05
50:12:0030410:37	земли сельскохозяйственного назначения	село Марфино	CX2	0,05
50:12:0030410:4	земли сельскохозяйственного назначения	село Марфино	CX2	0,05
50:12:0030410:5	земли сельскохозяйственного назначения	село Марфино	CX2	0,05
50:12:0030410:50	земли сельскохозяйственного назначения	село Марфино	CX2	0,05
50:12:0030410:52	земли сельскохозяйственного назначения	село Марфино	CX2	0,05
50:12:0030410:54	земли сельскохозяйственного назначения	село Марфино	CX2	0,05
50:12:0030410:58	земли сельскохозяйственного назначения	село Марфино	CX2	0,05
50:12:0030410:6	земли сельскохозяйственного назначения	село Марфино	CX2	0,05
50:12:0030410:63	земли сельскохозяйственного назначения	село Марфино	CX2	0,05
50:12:0030410:64	земли сельскохозяйственного назначения	село Марфино	CX2	0,05
50:12:0030410:7	земли сельскохозяйственного назначения	село Марфино	CX2	0,05
50:12:0030410:8	земли сельскохозяйственного назначения	село Марфино	CX2	0,05
50:12:0030410:9	земли сельскохозяйственного назначения	село Марфино	CX2	0,05
50:12:0030411:1	земли сельскохозяйственного назначения	село Марфино	CX2	0,06
50:12:0030411:10	земли сельскохозяйственного назначения	село Марфино	CX2	0,06
50:12:0030411:12	земли сельскохозяйственного назначения	село Марфино	CX2	0,05
50:12:0030411:15	земли сельскохозяйственного назначения	село Марфино	CX2	0,06
50:12:0030411:18	земли сельскохозяйственного назначения	село Марфино	CX2	0,06
50:12:0030411:20	земли сельскохозяйственного назначения	село Марфино	CX2	0,07
50:12:0030411:21	земли	село Марфино	CX2	0,06

	сельскохозяйственного назначения			
50:12:0030411:22	земли сельскохозяйственного назначения	село Марфино	CX2	0,06
50:12:0030411:23	земли сельскохозяйственного назначения	село Марфино	CX2	0,06
50:12:0030411:24	земли сельскохозяйственного назначения	село Марфино	CX2	0,06
50:12:0030411:3	земли сельскохозяйственного назначения	село Марфино	CX2	0,06
50:12:0030411:31	земли сельскохозяйственного назначения	село Марфино	CX2	0,06
50:12:0030411:32	земли сельскохозяйственного назначения	село Марфино	CX2	0,06
50:12:0030411:7	земли сельскохозяйственного назначения	село Марфино	CX2	0,05
50:12:0030411:8	земли сельскохозяйственного назначения	село Марфино	CX2	0,06
50:12:0030411:9	земли сельскохозяйственного назначения	село Марфино	CX2	0,06
50:12:0030412:40	земли сельскохозяйственного назначения	село Марфино	Ж2	0,06
50:12:0030414:14	земли сельскохозяйственного назначения	село Федоскино	Ж2	0,06
50:12:0030414:20	земли сельскохозяйственного назначения	село Федоскино	Ж2	0,06
50:12:0030414:21	земли сельскохозяйственного назначения	село Федоскино	Ж2	0,06
50:12:0030414:33	земли сельскохозяйственного назначения	село Федоскино	Ж2	0,06
50:12:0030414:34	земли сельскохозяйственного назначения	село Федоскино	Ж2	0,06
50:12:0030414:436	земли сельскохозяйственного назначения	село Федоскино	Ж2	0,06
50:12:0030414:438	земли сельскохозяйственного назначения	село Федоскино	Ж2	0,06
50:12:0030414:486	земли сельскохозяйственного назначения	село Федоскино	Ж2	0,06
50:12:0030414:512	земли сельскохозяйственного назначения	село Марфино	CX2	0,06
50:12:0030414:513	земли сельскохозяйственного назначения	село Марфино	CX2	0,06

50:12:0030414:528	земли сельскохозяйственного назначения	село Федоскино	Ж2	0,06
50:12:0030414:529	земли сельскохозяйственного назначения	село Федоскино	Ж2	0,06
50:12:0030414:532	земли сельскохозяйственного назначения	село Федоскино	Ж2	0,06
50:12:0030414:538	земли сельскохозяйственного назначения	село Федоскино	Ж2	0,06
50:12:0030414:539	земли сельскохозяйственного назначения	село Федоскино	Ж2	0,06
50:12:0030414:57	земли сельскохозяйственного назначения	село Федоскино	Ж2	0,06
50:12:0030414:609	земли сельскохозяйственного назначения	село Федоскино	Ж2	0,06
50:12:0030414:7	земли сельскохозяйственного назначения	село Федоскино	Ж2	0,06
50:12:0030417:20	земли сельскохозяйственного назначения	село Марфино	Ж2	0,05
50:12:0030417:28	земли сельскохозяйственного назначения	село Марфино	Ж2	0,06
50:12:0030418:1	земли сельскохозяйственного назначения	село Марфино	Ж2	0,09
50:12:0030418:10	земли сельскохозяйственного назначения	село Марфино	Ж2	0,12
50:12:0030418:100	земли сельскохозяйственного назначения	село Марфино	Ж2	0,09
50:12:0030418:113	земли сельскохозяйственного назначения	деревня Малое Ивановское	Ж2	0,11
50:12:0030418:126	земли сельскохозяйственного назначения	село Марфино	Ж2	0,06
50:12:0030418:14	земли сельскохозяйственного назначения	село Марфино	Ж2	0,12
50:12:0030418:18	земли сельскохозяйственного назначения	село Марфино	Ж2	0,15
50:12:0030418:19	земли сельскохозяйственного назначения	село Марфино	Ж2	0,06
50:12:0030418:22	земли сельскохозяйственного назначения	село Марфино	Ж2	0,15
50:12:0030418:23	земли сельскохозяйственного назначения	село Марфино	Ж2	0,12
50:12:0030418:24	земли сельскохозяйственного назначения	село Марфино	Ж2	0,06

	назначения			
50:12:0030418:25	земли сельскохозяйственного назначения	село Марфино	Ж2	0,12
50:12:0030418:27	земли сельскохозяйственного назначения	село Марфино	Ж2	0,12
50:12:0030418:28	земли сельскохозяйственного назначения	село Марфино	Ж2	0,13
50:12:0030418:29	земли сельскохозяйственного назначения	село Марфино	Ж2	0,12
50:12:0030418:3	земли сельскохозяйственного назначения	село Марфино	Ж2	0,06
50:12:0030418:30	земли сельскохозяйственного назначения	село Марфино	Ж2	0,15
50:12:0030418:31	земли сельскохозяйственного назначения	село Марфино	Ж2	0,10
50:12:0030418:32	земли сельскохозяйственного назначения	село Марфино	Ж2	0,07
50:12:0030418:33	земли сельскохозяйственного назначения	село Марфино	Ж2	0,10
50:12:0030418:34	земли сельскохозяйственного назначения	село Марфино	Ж2	0,17
50:12:0030418:35	земли сельскохозяйственного назначения	село Марфино	Ж2	0,13
50:12:0030418:36	земли сельскохозяйственного назначения	село Марфино	Ж2	0,15
50:12:0030418:37	земли сельскохозяйственного назначения	село Марфино	Ж2	0,06
50:12:0030418:38	земли сельскохозяйственного назначения	село Марфино	Ж2	0,12
50:12:0030418:39	земли сельскохозяйственного назначения	село Марфино	Ж2	0,15
50:12:0030418:40	земли сельскохозяйственного назначения	село Марфино	Ж2	0,10
50:12:0030418:43	земли сельскохозяйственного назначения	село Марфино	Ж2	0,10
50:12:0030418:44	земли сельскохозяйственного назначения	село Марфино	Ж2	0,06
50:12:0030418:45	земли сельскохозяйственного назначения	село Марфино	Ж2	0,06
50:12:0030418:46	земли сельскохозяйственного назначения	село Марфино	Ж2	0,10
50:12:0030418:47	земли	село Марфино	Ж2	0,13

	сельскохозяйственного назначения			
50:12:0030418:48	земли сельскохозяйственного назначения	село Марфино	Ж2	0,11
50:12:0030418:49	земли сельскохозяйственного назначения	село Марфино	Ж2	0,12
50:12:0030418:5	земли сельскохозяйственного назначения	село Марфино	Ж2	0,06
50:12:0030418:50	земли сельскохозяйственного назначения	село Марфино	Ж2	0,10
50:12:0030418:52	земли сельскохозяйственного назначения	село Марфино	Ж2	0,12
50:12:0030418:53	земли сельскохозяйственного назначения	село Марфино	Ж2	0,12
50:12:0030418:54	земли сельскохозяйственного назначения	село Марфино	Ж2	0,09
50:12:0030418:55	земли сельскохозяйственного назначения	село Марфино	Ж2	0,15
50:12:0030418:56	земли сельскохозяйственного назначения	село Марфино	Ж2	0,13
50:12:0030418:57	земли сельскохозяйственного назначения	село Марфино	Ж2	0,10
50:12:0030418:58	земли сельскохозяйственного назначения	село Марфино	Ж2	0,12
50:12:0030418:59	земли сельскохозяйственного назначения	село Марфино	Ж2	0,11
50:12:0030418:6	земли сельскохозяйственного назначения	село Марфино	Ж2	0,13
50:12:0030418:61	земли сельскохозяйственного назначения	село Марфино	Ж2	0,06
50:12:0030418:64	земли сельскохозяйственного назначения	село Марфино	Ж2	0,12
50:12:0030418:65	земли сельскохозяйственного назначения	село Марфино	Ж2	0,12
50:12:0030418:66	земли сельскохозяйственного назначения	село Марфино	Ж2	0,06
50:12:0030418:67	земли сельскохозяйственного назначения	село Марфино	Ж2	0,15
50:12:0030418:73	земли сельскохозяйственного назначения	село Марфино	Ж2	0,15
50:12:0030418:76	земли сельскохозяйственного назначения	село Марфино	Ж2	0,06

50:12:0030418:99	земли сельскохозяйственного назначения	село Марфино	Ж2	0,04
50:12:0030420:104	земли сельскохозяйственного назначения	деревня Малое Ивановское	Ж2	0,12
50:12:0030420:105	земли сельскохозяйственного назначения	село Марфино	Ж2	0,06
50:12:0030420:12	земли сельскохозяйственного назначения	деревня Малое Ивановское	СХ2	0,07
50:12:0030420:13	земли сельскохозяйственного назначения	деревня Малое Ивановское	СХ2	0,07
50:12:0030420:14	земли сельскохозяйственного назначения	деревня Малое Ивановское	СХ2	0,07
50:12:0030420:15	земли сельскохозяйственного назначения	деревня Малое Ивановское	СХ2	0,07
50:12:0030420:16	земли сельскохозяйственного назначения	деревня Малое Ивановское	СХ2	0,07
50:12:0030420:17	земли сельскохозяйственного назначения	деревня Малое Ивановское	СХ2	0,07
50:12:0030420:18	земли сельскохозяйственного назначения	деревня Малое Ивановское	СХ2	0,08
50:12:0030420:19	земли сельскохозяйственного назначения	деревня Малое Ивановское	СХ2	0,09
50:12:0030420:20	земли сельскохозяйственного назначения	деревня Малое Ивановское	СХ2	0,10
50:12:0030420:21	земли сельскохозяйственного назначения	деревня Малое Ивановское	СХ2	0,07
50:12:0030420:23	земли сельскохозяйственного назначения	деревня Малое Ивановское	СХ2	0,08
50:12:0030420:24	земли сельскохозяйственного назначения	деревня Малое Ивановское	СХ2	0,07
50:12:0030420:25	земли сельскохозяйственного назначения	деревня Малое Ивановское	СХ2	0,07
50:12:0030420:26	земли сельскохозяйственного назначения	деревня Малое Ивановское	СХ2	0,07
50:12:0030420:27	земли сельскохозяйственного назначения	деревня Малое Ивановское	СХ2	0,08
50:12:0030420:28	земли сельскохозяйственного назначения	деревня Малое Ивановское	СХ2	0,08
50:12:0030420:29	земли сельскохозяйственного назначения	деревня Малое Ивановское	СХ2	0,08
50:12:0030420:30	земли сельскохозяйственного назначения	деревня Малое Ивановское	СХ2	0,08

	назначения			
50:12:0030420:31	земли сельскохозяйственного назначения	деревня Малое Ивановское	CX2	0,08
50:12:0030420:32	земли сельскохозяйственного назначения	деревня Малое Ивановское	CX2	0,07
50:12:0030420:33	земли сельскохозяйственного назначения	деревня Малое Ивановское	CX2	0,07
50:12:0030420:34	земли сельскохозяйственного назначения	деревня Малое Ивановское	CX2	0,08
50:12:0030420:35	земли сельскохозяйственного назначения	деревня Малое Ивановское	CX2	0,08
50:12:0030420:36	земли сельскохозяйственного назначения	деревня Малое Ивановское	CX2	0,08
50:12:0030420:37	земли сельскохозяйственного назначения	деревня Малое Ивановское	CX2	0,08
50:12:0030420:38	земли сельскохозяйственного назначения	деревня Малое Ивановское	CX2	0,08
50:12:0030420:39	земли сельскохозяйственного назначения	деревня Малое Ивановское	CX2	0,08
50:12:0030420:40	земли сельскохозяйственного назначения	деревня Малое Ивановское	Ж2	0,07
50:12:0030420:41	земли сельскохозяйственного назначения	деревня Малое Ивановское	CX2	0,07
50:12:0030420:42	земли сельскохозяйственного назначения	деревня Малое Ивановское	CX2	0,07
50:12:0030420:43	земли сельскохозяйственного назначения	деревня Малое Ивановское	CX2	0,07
50:12:0030420:44	земли сельскохозяйственного назначения	деревня Малое Ивановское	CX2	0,07
50:12:0030420:45	земли сельскохозяйственного назначения	деревня Малое Ивановское	CX2	0,07
50:12:0030420:46	земли сельскохозяйственного назначения	деревня Малое Ивановское	CX2	0,09
50:12:0030420:47	земли сельскохозяйственного назначения	деревня Малое Ивановское	CX2	0,07
50:12:0030420:48	земли сельскохозяйственного назначения	деревня Малое Ивановское	CX2	0,08
50:12:0030420:5	земли сельскохозяйственного назначения	деревня Малое Ивановское	CX2	0,07
50:12:0030420:51	земли сельскохозяйственного назначения	деревня Малое Ивановское	CX2	0,07
50:12:0030420:52	земли	деревня Малое Ивановское	CX2	0,08





50:12:0030420:77	земли сельскохозяйственного назначения	деревня Малое Ивановское	CX2	0,08
50:12:0030420:78	земли сельскохозяйственного назначения	деревня Малое Ивановское	CX2	0,09
50:12:0030420:79	земли сельскохозяйственного назначения	деревня Малое Ивановское	CX2	0,08
50:12:0030420:80	земли сельскохозяйственного назначения	деревня Малое Ивановское	CX2	0,08
50:12:0030420:81	земли сельскохозяйственного назначения	деревня Малое Ивановское	CX2	0,07
50:12:0030420:82	земли сельскохозяйственного назначения	деревня Малое Ивановское	CX2	0,07
50:12:0030420:92	земли сельскохозяйственного назначения	деревня Малое Ивановское	Ж2	0,12
50:12:0030420:98	земли сельскохозяйственного назначения	деревня Малое Ивановское	Ж2	0,11
50:12:0030421:174	земли сельскохозяйственного назначения	деревня Фелисово	CX2	0,07
50:12:0030421:206	земли сельскохозяйственного назначения	деревня Фелисово	Ж2	0,01
50:12:0030425:100	земли сельскохозяйственного назначения	деревня Семенищево	CX2	0,15
50:12:0030425:101	земли сельскохозяйственного назначения	деревня Семенищево	CX2	0,15
50:12:0030425:102	земли сельскохозяйственного назначения	деревня Семенищево	CX2	0,15
50:12:0030425:104	земли сельскохозяйственного назначения	деревня Семенищево	CX2	0,20
50:12:0030425:105	земли сельскохозяйственного назначения	деревня Семенищево	CX2	0,10
50:12:0030425:106	земли сельскохозяйственного назначения	деревня Семенищево	CX2	0,11
50:12:0030425:107	земли сельскохозяйственного назначения	деревня Семенищево	CX2	0,11
50:12:0030425:108	земли сельскохозяйственного назначения	деревня Семенищево	CX2	0,11
50:12:0030425:109	земли сельскохозяйственного назначения	деревня Семенищево	CX2	0,10
50:12:0030425:110	земли сельскохозяйственного назначения	деревня Семенищево	CX2	0,10
50:12:0030425:111	земли сельскохозяйственного назначения	деревня Семенищево	CX2	0,10

	назначения			
50:12:0030425:113	земли сельскохозяйственного назначения	деревня Семенищево	CX2	0,15
50:12:0030425:114	земли сельскохозяйственного назначения	деревня Семенищево	CX2	0,10
50:12:0030425:115	земли сельскохозяйственного назначения	деревня Семенищево	CX2	0,08
50:12:0030425:116	земли сельскохозяйственного назначения	деревня Семенищево	CX2	0,06
50:12:0030425:117	земли сельскохозяйственного назначения	деревня Семенищево	CX2	0,06
50:12:0030425:118	земли сельскохозяйственного назначения	деревня Семенищево	CX2	0,06
50:12:0030425:119	земли сельскохозяйственного назначения	деревня Семенищево	CX2	0,15
50:12:0030425:120	земли сельскохозяйственного назначения	деревня Семенищево	CX2	0,08
50:12:0030425:121	земли сельскохозяйственного назначения	деревня Семенищево	CX2	0,08
50:12:0030425:122	земли сельскохозяйственного назначения	деревня Семенищево	CX2	0,08
50:12:0030425:123	земли сельскохозяйственного назначения	деревня Семенищево	CX2	0,14
50:12:0030425:125	земли сельскохозяйственного назначения	деревня Семенищево	CX2	0,20
50:12:0030425:126	земли сельскохозяйственного назначения	деревня Семенищево	CX2	0,23
50:12:0030425:127	земли сельскохозяйственного назначения	деревня Семенищево	CX2	0,08
50:12:0030425:128	земли сельскохозяйственного назначения	деревня Семенищево	CX2	0,11
50:12:0030425:130	земли сельскохозяйственного назначения	деревня Семенищево	CX2	0,08
50:12:0030425:131	земли сельскохозяйственного назначения	деревня Семенищево	CX2	0,09
50:12:0030425:132	земли сельскохозяйственного назначения	деревня Семенищево	CX2	0,10
50:12:0030425:135	земли сельскохозяйственного назначения	деревня Семенищево	CX2	0,15
50:12:0030425:136	земли сельскохозяйственного назначения	деревня Семенищево	CX2	0,15
50:12:0030425:138	земли	деревня Семенищево	CX2	0,09

	сельскохозяйственного назначения			
50:12:0030425:139	земли сельскохозяйственного назначения	деревня Семенищево	CX2	0,08
50:12:0030425:140	земли сельскохозяйственного назначения	деревня Семенищево	CX2	0,06
50:12:0030425:141	земли сельскохозяйственного назначения	деревня Семенищево	CX2	0,06
50:12:0030425:142	земли сельскохозяйственного назначения	деревня Семенищево	CX2	0,08
50:12:0030425:143	земли сельскохозяйственного назначения	деревня Семенищево	CX2	0,10
50:12:0030425:144	земли сельскохозяйственного назначения	деревня Семенищево	CX2	0,10
50:12:0030425:145	земли сельскохозяйственного назначения	деревня Семенищево	CX2	0,15
50:12:0030425:147	земли сельскохозяйственного назначения	деревня Семенищево	CX2	0,15
50:12:0030425:148	земли сельскохозяйственного назначения	деревня Семенищево	CX2	0,15
50:12:0030425:15	земли сельскохозяйственного назначения	деревня Семенищево	CX2	0,10
50:12:0030425:150	земли сельскохозяйственного назначения	деревня Семенищево	CX2	0,15
50:12:0030425:151	земли сельскохозяйственного назначения	деревня Семенищево	CX2	0,15
50:12:0030425:156	земли сельскохозяйственного назначения	деревня Семенищево	CX2	0,11
50:12:0030425:157	земли сельскохозяйственного назначения	деревня Семенищево	CX2	0,06
50:12:0030425:158	земли сельскохозяйственного назначения	деревня Семенищево	CX2	0,06
50:12:0030425:159	земли сельскохозяйственного назначения	деревня Семенищево	CX2	0,10
50:12:0030425:16	земли сельскохозяйственного назначения	деревня Семенищево	CX2	0,08
50:12:0030425:160	земли сельскохозяйственного назначения	деревня Семенищево	CX2	0,10
50:12:0030425:161	земли сельскохозяйственного назначения	деревня Семенищево	CX2	0,10
50:12:0030425:162	земли сельскохозяйственного назначения	деревня Семенищево	CX2	0,07

50:12:0030425:163	земли сельскохозяйственного назначения	деревня Семенищево	CX2	0,15
50:12:0030425:164	земли сельскохозяйственного назначения	деревня Семенищево	CX2	0,10
50:12:0030425:165	земли сельскохозяйственного назначения	деревня Семенищево	CX2	0,11
50:12:0030425:166	земли сельскохозяйственного назначения	деревня Семенищево	CX2	0,11
50:12:0030425:167	земли сельскохозяйственного назначения	деревня Семенищево	CX2	0,08
50:12:0030425:168	земли сельскохозяйственного назначения	деревня Семенищево	CX2	0,08
50:12:0030425:171	земли сельскохозяйственного назначения	деревня Семенищево	CX2	0,20
50:12:0030425:174	земли сельскохозяйственного назначения	деревня Семенищево	CX2	0,15
50:12:0030425:176	земли сельскохозяйственного назначения	деревня Семенищево	CX2	0,15
50:12:0030425:178	земли сельскохозяйственного назначения	деревня Семенищево	CX2	0,06
50:12:0030425:179	земли сельскохозяйственного назначения	деревня Семенищево	CX2	0,08
50:12:0030425:18	земли сельскохозяйственного назначения	деревня Семенищево	CX2	0,11
50:12:0030425:180	земли сельскохозяйственного назначения	деревня Семенищево	CX2	0,10
50:12:0030425:181	земли сельскохозяйственного назначения	деревня Семенищево	CX2	0,08
50:12:0030425:184	земли сельскохозяйственного назначения	деревня Семенищево	CX2	0,11
50:12:0030425:185	земли сельскохозяйственного назначения	деревня Семенищево	CX2	0,06
50:12:0030425:186	земли сельскохозяйственного назначения	деревня Семенищево	CX2	0,06
50:12:0030425:189	земли сельскохозяйственного назначения	деревня Семенищево	CX2	0,15
50:12:0030425:190	земли сельскохозяйственного назначения	деревня Семенищево	CX2	0,20
50:12:0030425:191	земли сельскохозяйственного назначения	деревня Семенищево	CX2	0,15
50:12:0030425:192	земли сельскохозяйственного назначения	деревня Семенищево	CX2	0,15

	назначения			
50:12:0030425:193	земли сельскохозяйственного назначения	деревня Семенищево	CX2	0,15
50:12:0030425:194	земли сельскохозяйственного назначения	деревня Семенищево	CX2	0,15
50:12:0030425:195	земли сельскохозяйственного назначения	деревня Семенищево	CX2	0,15
50:12:0030425:196	земли сельскохозяйственного назначения	деревня Семенищево	CX2	0,15
50:12:0030425:197	земли сельскохозяйственного назначения	деревня Семенищево	CX2	0,11
50:12:0030425:198	земли сельскохозяйственного назначения	деревня Семенищево	CX2	0,06
50:12:0030425:199	земли сельскохозяйственного назначения	деревня Семенищево	CX2	0,16
50:12:0030425:201	земли сельскохозяйственного назначения	деревня Семенищево	CX2	0,15
50:12:0030425:205	земли сельскохозяйственного назначения	деревня Семенищево	CX2	0,20
50:12:0030425:207	земли сельскохозяйственного назначения	деревня Семенищево	CX2	0,08
50:12:0030425:208	земли сельскохозяйственного назначения	деревня Семенищево	CX2	0,08
50:12:0030425:209	земли сельскохозяйственного назначения	деревня Семенищево	CX2	0,17
50:12:0030425:21	земли сельскохозяйственного назначения	деревня Семенищево	CX2	0,09
50:12:0030425:210	земли сельскохозяйственного назначения	деревня Семенищево	CX2	0,20
50:12:0030425:211	земли сельскохозяйственного назначения	деревня Семенищево	CX2	0,20
50:12:0030425:212	земли сельскохозяйственного назначения	деревня Семенищево	CX2	0,20
50:12:0030425:213	земли сельскохозяйственного назначения	деревня Семенищево	CX2	0,20
50:12:0030425:216	земли сельскохозяйственного назначения	деревня Семенищево	CX2	0,45
50:12:0030425:217	земли сельскохозяйственного назначения	деревня Семенищево	CX2	0,10
50:12:0030425:219	земли сельскохозяйственного назначения	деревня Семенищево	CX2	0,10
50:12:0030425:220	земли	деревня Семенищево	CX2	0,10

	сельскохозяйственного назначения			
50:12:0030425:221	земли сельскохозяйственного назначения	деревня Семенищево	CX2	0,08
50:12:0030425:222	земли сельскохозяйственного назначения	деревня Семенищево	CX2	0,10
50:12:0030425:223	земли сельскохозяйственного назначения	деревня Семенищево	CX2	0,07
50:12:0030425:224	земли сельскохозяйственного назначения	деревня Семенищево	CX2	0,06
50:12:0030425:226	земли сельскохозяйственного назначения	деревня Семенищево	CX2	0,06
50:12:0030425:227	земли сельскохозяйственного назначения	деревня Семенищево	CX2	0,08
50:12:0030425:228	земли сельскохозяйственного назначения	деревня Семенищево	CX2	0,08
50:12:0030425:229	земли сельскохозяйственного назначения	деревня Семенищево	CX2	0,20
50:12:0030425:230	земли сельскохозяйственного назначения	деревня Семенищево	CX2	0,08
50:12:0030425:237	земли сельскохозяйственного назначения	деревня Семенищево	CX2	0,18
50:12:0030425:239	земли сельскохозяйственного назначения	деревня Семенищево	CX2	0,21
50:12:0030425:24	земли сельскохозяйственного назначения	деревня Семенищево	CX2	0,07
50:12:0030425:241	земли сельскохозяйственного назначения	деревня Семенищево	CX2	0,11
50:12:0030425:243	земли сельскохозяйственного назначения	деревня Семенищево	CX2	0,15
50:12:0030425:246	земли сельскохозяйственного назначения	деревня Семенищево	CX2	0,10
50:12:0030425:247	земли сельскохозяйственного назначения	деревня Семенищево	CX2	0,10
50:12:0030425:25	земли сельскохозяйственного назначения	деревня Семенищево	CX2	0,06
50:12:0030425:250	земли сельскохозяйственного назначения	деревня Семенищево	CX2	0,06
50:12:0030425:251	земли сельскохозяйственного назначения	деревня Семенищево	CX2	0,06
50:12:0030425:252	земли сельскохозяйственного назначения	деревня Семенищево	CX2	0,06

50:12:0030425:253	земли сельскохозяйственного назначения	деревня Семенищево	CX2	0,20
50:12:0030425:254	земли сельскохозяйственного назначения	деревня Семенищево	CX2	0,07
50:12:0030425:255	земли сельскохозяйственного назначения	деревня Семенищево	CX2	0,05
50:12:0030425:268	земли сельскохозяйственного назначения	деревня Семенищево	CX2	0,15
50:12:0030425:270	земли сельскохозяйственного назначения	деревня Семенищево	CX2	0,15
50:12:0030425:273	земли сельскохозяйственного назначения	деревня Семенищево	CX2	0,10
50:12:0030425:279	земли сельскохозяйственного назначения	деревня Семенищево	CX2	0,15
50:12:0030425:280	земли сельскохозяйственного назначения	деревня Семенищево	CX2	0,15
50:12:0030425:281	земли сельскохозяйственного назначения	деревня Семенищево	CX2	0,15
50:12:0030425:282	земли сельскохозяйственного назначения	деревня Семенищево	CX2	0,20
50:12:0030425:285	земли сельскохозяйственного назначения	деревня Семенищево	CX2	0,38
50:12:0030425:289	земли сельскохозяйственного назначения	деревня Семенищево	CX2	0,10
50:12:0030425:29	земли сельскохозяйственного назначения	деревня Семенищево	CX2	0,10
50:12:0030425:290	земли сельскохозяйственного назначения	деревня Семенищево	CX2	0,08
50:12:0030425:30	земли сельскохозяйственного назначения	деревня Семенищево	CX2	0,10
50:12:0030425:318	земли сельскохозяйственного назначения	деревня Семенищево	CX2	0,03
50:12:0030425:319	земли сельскохозяйственного назначения	деревня Семенищево	CX2	0,03
50:12:0030425:320	земли сельскохозяйственного назначения	деревня Семенищево	CX2	0,03
50:12:0030425:321	земли сельскохозяйственного назначения	деревня Семенищево	CX2	0,03
50:12:0030425:33	земли сельскохозяйственного назначения	деревня Семенищево	CX2	0,10
50:12:0030425:333	земли сельскохозяйственного назначения	деревня Семенищево	CX2	0,03

	назначения			
50:12:0030425:334	земли сельскохозяйственного назначения	деревня Семенищево	CX2	0,03
50:12:0030425:339	земли сельскохозяйственного назначения	деревня Семенищево	CX2	0,03
50:12:0030425:34	земли сельскохозяйственного назначения	деревня Семенищево	CX2	0,08
50:12:0030425:340	земли сельскохозяйственного назначения	деревня Семенищево	CX2	0,03
50:12:0030425:345	земли сельскохозяйственного назначения	деревня Семенищево	CX2	0,03
50:12:0030425:346	земли сельскохозяйственного назначения	деревня Семенищево	CX2	0,03
50:12:0030425:35	земли сельскохозяйственного назначения	деревня Семенищево	CX2	0,10
50:12:0030425:350	земли сельскохозяйственного назначения	деревня Семенищево	CX2	0,03
50:12:0030425:351	земли сельскохозяйственного назначения	деревня Семенищево	CX2	0,03
50:12:0030425:37	земли сельскохозяйственного назначения	деревня Семенищево	CX2	0,10
50:12:0030425:38	земли сельскохозяйственного назначения	деревня Семенищево	CX2	0,10
50:12:0030425:39	земли сельскохозяйственного назначения	деревня Семенищево	CX2	0,13
50:12:0030425:40	земли сельскохозяйственного назначения	деревня Семенищево	CX2	0,10
50:12:0030425:41	земли сельскохозяйственного назначения	деревня Семенищево	CX2	0,10
50:12:0030425:43	земли сельскохозяйственного назначения	деревня Семенищево	CX2	0,10
50:12:0030425:49	земли сельскохозяйственного назначения	деревня Семенищево	CX2	0,06
50:12:0030425:52	земли сельскохозяйственного назначения	деревня Семенищево	CX2	0,06
50:12:0030425:53	земли сельскохозяйственного назначения	деревня Семенищево	CX2	0,15
50:12:0030425:54	земли сельскохозяйственного назначения	деревня Семенищево	CX2	0,15
50:12:0030425:55	земли сельскохозяйственного назначения	деревня Семенищево	CX2	0,10
50:12:0030425:56	земли	деревня Семенищево	CX2	0,10



	сельскохозяйственного назначения			
50:12:0030425:57	земли сельскохозяйственного назначения	деревня Семенищево	CX2	0,15
50:12:0030425:58	земли сельскохозяйственного назначения	деревня Семенищево	CX2	0,15
50:12:0030425:59	земли сельскохозяйственного назначения	деревня Семенищево	CX2	0,10
50:12:0030425:60	земли сельскохозяйственного назначения	деревня Семенищево	CX2	0,10
50:12:0030425:64	земли сельскохозяйственного назначения	деревня Семенищево	CX2	0,06
50:12:0030425:66	земли сельскохозяйственного назначения	деревня Семенищево	CX2	0,11
50:12:0030425:67	земли сельскохозяйственного назначения	деревня Семенищево	CX2	0,10
50:12:0030425:68	земли сельскохозяйственного назначения	деревня Семенищево	CX2	0,10
50:12:0030425:69	земли сельскохозяйственного назначения	деревня Семенищево	CX2	0,10
50:12:0030425:70	земли сельскохозяйственного назначения	деревня Семенищево	CX2	0,10
50:12:0030425:72	земли сельскохозяйственного назначения	деревня Семенищево	CX2	0,10
50:12:0030425:73	земли сельскохозяйственного назначения	деревня Семенищево	CX2	0,08
50:12:0030425:74	земли сельскохозяйственного назначения	деревня Семенищево	CX2	0,08
50:12:0030425:75	земли сельскохозяйственного назначения	деревня Семенищево	CX2	0,08
50:12:0030425:76	земли сельскохозяйственного назначения	деревня Семенищево	CX2	0,08
50:12:0030425:77	земли сельскохозяйственного назначения	деревня Семенищево	CX2	0,08
50:12:0030425:78	земли сельскохозяйственного назначения	деревня Семенищево	CX2	0,08
50:12:0030425:80	земли сельскохозяйственного назначения	деревня Семенищево	CX2	0,08
50:12:0030425:81	земли сельскохозяйственного назначения	деревня Семенищево	CX2	0,06
50:12:0030425:82	земли сельскохозяйственного назначения	деревня Семенищево	CX2	0,10

50:12:0030425:83	земли сельскохозяйственного назначения	деревня Семенищево	CX2	0,15
50:12:0030425:84	земли сельскохозяйственного назначения	деревня Семенищево	CX2	0,15
50:12:0030425:85	земли сельскохозяйственного назначения	деревня Семенищево	CX2	0,15
50:12:0030425:86	земли сельскохозяйственного назначения	деревня Семенищево	CX2	0,15
50:12:0030425:87	земли сельскохозяйственного назначения	деревня Семенищево	CX2	0,10
50:12:0030425:88	земли сельскохозяйственного назначения	деревня Семенищево	CX2	0,06
50:12:0030425:90	земли сельскохозяйственного назначения	деревня Семенищево	CX2	0,06
50:12:0030425:93	земли сельскохозяйственного назначения	деревня Семенищево	CX2	0,10
50:12:0030425:94	земли сельскохозяйственного назначения	деревня Семенищево	CX2	0,10
50:12:0030425:95	земли сельскохозяйственного назначения	деревня Семенищево	CX2	0,11
50:12:0030425:96	земли сельскохозяйственного назначения	деревня Семенищево	CX2	0,11
50:12:0030425:98	земли сельскохозяйственного назначения	деревня Семенищево	CX2	0,15
50:12:0030425:99	земли сельскохозяйственного назначения	деревня Семенищево	CX2	0,15
50:12:0030428:19	земли сельскохозяйственного назначения	деревня Фелисово	CX2	0,10
50:12:0030428:23	земли сельскохозяйственного назначения	деревня Фелисово	CX2	0,09
50:12:0030428:28	земли сельскохозяйственного назначения	деревня Фелисово	CX2	0,09
50:12:0030428:29	земли сельскохозяйственного назначения	деревня Фелисово	CX2	0,08
50:12:0030428:39	земли сельскохозяйственного назначения	деревня Фелисово	CX2	0,08
50:12:0030428:40	земли сельскохозяйственного назначения	деревня Фелисово	CX2	0,09
50:12:0030428:41	земли сельскохозяйственного назначения	деревня Фелисово	CX2	0,10
50:12:0030428:5	земли сельскохозяйственного назначения	деревня Фелисово	CX2	0,08

	назначения			
50:12:0030428:50	земли сельскохозяйственного назначения	деревня Фелисово	CX2	0,08
50:12:0030428:51	земли сельскохозяйственного назначения	деревня Фелисово	CX2	0,08
50:12:0030428:55	земли сельскохозяйственного назначения	деревня Фелисово	CX2	0,09
50:12:0030428:59	земли сельскохозяйственного назначения	деревня Фелисово	CX2	0,10
50:12:0030428:6	земли сельскохозяйственного назначения	деревня Фелисово	CX2	0,08
50:12:0030428:64	земли сельскохозяйственного назначения	деревня Фелисово	CX2	0,09
50:12:0030429:1	земли сельскохозяйственного назначения	деревня Юрьево	CX2	0,15
50:12:0030429:11	земли сельскохозяйственного назначения	деревня Юрьево	CX2	0,12
50:12:0030429:13	земли сельскохозяйственного назначения	деревня Юрьево	CX2	0,15
50:12:0030429:14	земли сельскохозяйственного назначения	деревня Юрьево	CX2	0,15
50:12:0030429:15	земли сельскохозяйственного назначения	деревня Юрьево	CX2	0,15
50:12:0030429:16	земли сельскохозяйственного назначения	деревня Юрьево	CX2	0,11
50:12:0030429:169	земли сельскохозяйственного назначения	деревня Юрьево	CX2	0,15
50:12:0030429:17	земли сельскохозяйственного назначения	деревня Юрьево	CX2	0,12
50:12:0030429:176	земли сельскохозяйственного назначения	деревня Юрьево	CX2	0,15
50:12:0030429:18	земли сельскохозяйственного назначения	деревня Юрьево	CX2	0,12
50:12:0030429:183	земли сельскохозяйственного назначения	деревня Юрьево	CX2	0,05
50:12:0030429:184	земли сельскохозяйственного назначения	деревня Юрьево	CX2	0,08
50:12:0030429:19	земли сельскохозяйственного назначения	деревня Юрьево	CX2	0,08
50:12:0030429:196	земли сельскохозяйственного назначения	деревня Юрьево	CX2	0,16
50:12:0030429:2	земли	деревня Юрьево	CX2	0,13

	сельскохозяйственного назначения			
50:12:0030429:4	земли сельскохозяйственного назначения	деревня Юрьево	CX2	0,12
50:12:0030429:5	земли сельскохозяйственного назначения	деревня Юрьево	CX2	0,12
50:12:0030429:6	земли сельскохозяйственного назначения	деревня Юрьево	CX2	0,12
50:12:0030431:11	земли сельскохозяйственного назначения	деревня Юрьево	CX2	0,12
50:12:0030431:12	земли сельскохозяйственного назначения	деревня Юрьево	CX2	0,12
50:12:0030431:14	земли сельскохозяйственного назначения	деревня Юрьево	CX2	0,20
50:12:0030431:16	земли сельскохозяйственного назначения	деревня Юрьево	CX2	0,20
50:12:0030431:18	земли сельскохозяйственного назначения	деревня Юрьево	CX2	0,19
50:12:0030431:3	земли сельскохозяйственного назначения	деревня Юрьево	CX2	0,22
50:12:0030431:4	земли сельскохозяйственного назначения	деревня Юрьево	CX2	0,10
50:12:0030431:5	земли сельскохозяйственного назначения	деревня Юрьево	CX2	0,10
50:12:0030431:6	земли сельскохозяйственного назначения	деревня Юрьево	CX2	0,16
50:12:0030431:7	земли сельскохозяйственного назначения	деревня Юрьево	CX2	0,20
50:12:0030503:327	земли сельскохозяйственного назначения	поселок Николо-Прозорово	Ж2	0,15
50:12:0030509:118	земли сельскохозяйственного назначения	деревня Фелисово	CX2	0,07
50:12:0030509:119	земли сельскохозяйственного назначения	деревня Фелисово	CX2	0,07
50:12:0030509:120	земли сельскохозяйственного назначения	деревня Фелисово	CX2	0,07
50:12:0030509:121	земли сельскохозяйственного назначения	деревня Фелисово	CX2	0,07
50:12:0030509:122	земли сельскохозяйственного назначения	деревня Фелисово	CX2	0,07
50:12:0030509:135	земли сельскохозяйственного назначения	деревня Фелисово	CX2	0,07

50:12:0030509:136	земли сельскохозяйственного назначения	деревня Фелисово	СХ2	0,09
50:12:0030509:14	земли сельскохозяйственного назначения	деревня Фелисово	СХ2	0,06
50:12:0030509:142	земли сельскохозяйственного назначения	деревня Фелисово	СХ2	0,06
50:12:0030509:143	земли сельскохозяйственного назначения	деревня Фелисово	СХ2	0,07
50:12:0030509:146	земли сельскохозяйственного назначения	деревня Фелисово	СХ2	0,09
50:12:0030509:20	земли сельскохозяйственного назначения	деревня Фелисово	СХ2	0,07
50:12:0030509:21	земли сельскохозяйственного назначения	деревня Фелисово	СХ2	0,07
50:12:0030509:39	земли сельскохозяйственного назначения	деревня Фелисово	СХ2	0,06
50:12:0030509:4	земли сельскохозяйственного назначения	деревня Фелисово	СХ2	0,07
50:12:0030509:5	земли сельскохозяйственного назначения	деревня Фелисово	СХ2	0,07
50:12:0030509:6	земли сельскохозяйственного назначения	деревня Фелисово	СХ2	0,07
50:12:0030511:16	земли сельскохозяйственного назначения	деревня Юрьево	Ж2	0,09
50:12:0030511:27	земли сельскохозяйственного назначения	деревня Юрьево	СХ2	0,10
50:12:0030511:28	земли сельскохозяйственного назначения	деревня Юрьево	СХ2	0,10
50:12:0030511:29	земли сельскохозяйственного назначения	деревня Юрьево	СХ2	0,10
50:12:0030511:3	земли сельскохозяйственного назначения	деревня Юрьево	СХ3	1,44
50:12:0030511:30	земли сельскохозяйственного назначения	деревня Юрьево	СХ2	0,10
50:12:0040106:1	земли сельскохозяйственного назначения	деревня Витенево	Ж2	0,06
50:12:0040106:10	земли сельскохозяйственного назначения	деревня Витенево	Ж2	0,06
50:12:0040106:11	земли сельскохозяйственного назначения	деревня Витенево	Ж2	0,06
50:12:0040106:12	земли сельскохозяйственного назначения	деревня Витенево	Ж2	0,06

	назначения			
50:12:0040106:14	земли сельскохозяйственного назначения	деревня Витенево	Ж2	0,06
50:12:0040106:15	земли сельскохозяйственного назначения	деревня Витенево	Ж2	0,06
50:12:0040106:16	земли сельскохозяйственного назначения	деревня Витенево	Ж2	0,06
50:12:0040106:17	земли сельскохозяйственного назначения	деревня Витенево	Ж2	0,06
50:12:0040106:18	земли сельскохозяйственного назначения	деревня Витенево	Ж2	0,06
50:12:0040106:19	земли сельскохозяйственного назначения	деревня Витенево	Ж2	0,06
50:12:0040106:2	земли сельскохозяйственного назначения	деревня Витенево	Ж2	0,06
50:12:0040106:20	земли сельскохозяйственного назначения	деревня Витенево	Ж2	0,06
50:12:0040106:21	земли сельскохозяйственного назначения	деревня Витенево	Ж2	0,06
50:12:0040106:3	земли сельскохозяйственного назначения	деревня Витенево	Ж2	0,06
50:12:0040106:4	земли сельскохозяйственного назначения	деревня Витенево	Ж2	0,06
50:12:0040106:5	земли сельскохозяйственного назначения	деревня Витенево	Ж2	0,06
50:12:0040106:7	земли сельскохозяйственного назначения	деревня Витенево	Ж2	0,06
50:12:0040106:8	земли сельскохозяйственного назначения	деревня Витенево	Ж2	0,08
50:12:0040107:1	земли сельскохозяйственного назначения	деревня Витенево	Ж2	0,13
50:12:0040107:107	земли сельскохозяйственного назначения	деревня Витенево	Ж2	0,07
50:12:0040107:111	земли сельскохозяйственного назначения	деревня Витенево	Ж2	0,07
50:12:0040107:115	земли сельскохозяйственного назначения	деревня Витенево	Ж2	0,07
50:12:0040107:118	земли сельскохозяйственного назначения	деревня Витенево	Ж2	0,07
50:12:0040107:121	земли сельскохозяйственного назначения	деревня Витенево	Ж2	0,06
50:12:0040107:125	земли	деревня Витенево	Ж2	0,06

	сельскохозяйственного назначения			
50:12:0040107:126	земли сельскохозяйственного назначения	деревня Витенево	Ж2	0,06
50:12:0040107:133	земли сельскохозяйственного назначения	деревня Витенево	Ж2	0,06
50:12:0040107:14	земли сельскохозяйственного назначения	деревня Витенево	Ж2	0,06
50:12:0040107:141	земли сельскохозяйственного назначения	деревня Витенево	Ж2	0,06
50:12:0040107:142	земли сельскохозяйственного назначения	деревня Витенево	Ж2	0,07
50:12:0040107:152	земли сельскохозяйственного назначения	деревня Витенево	Ж2	0,06
50:12:0040107:2	земли сельскохозяйственного назначения	деревня Витенево	Ж2	0,06
50:12:0040107:4	земли сельскохозяйственного назначения	деревня Витенево	Ж2	0,06
50:12:0040107:7	земли сельскохозяйственного назначения	деревня Витенево	Ж2	0,13
50:12:0040110:57	земли сельскохозяйственного назначения	деревня Витенево	Ж2	0,27
50:12:0040110:67	земли сельскохозяйственного назначения	деревня Витенево	Ж2	0,07
50:12:0040116:15	земли сельскохозяйственного назначения	деревня Витенево	СХ2	0,06
50:12:0040116:173	земли сельскохозяйственного назначения	деревня Витенево	СХ2	0,05
50:12:0040116:28	земли сельскохозяйственного назначения	деревня Витенево	СХ2	0,06
50:12:0040117:133	земли сельскохозяйственного назначения	деревня Витенево	СХ2	0,10
50:12:0040117:134	земли сельскохозяйственного назначения	деревня Витенево	СХ2	0,15
50:12:0040117:164	земли сельскохозяйственного назначения	деревня Витенево	СХ2	0,12
50:12:0040117:165	земли сельскохозяйственного назначения	деревня Витенево	СХ2	0,03
50:12:0040117:370	земли сельскохозяйственного назначения	деревня Витенево	СХ2	0,14
50:12:0040117:371	земли сельскохозяйственного назначения	деревня Витенево	СХ2	0,11

50:12:0040117:372	земли сельскохозяйственного назначения	деревня Витенево	CX2	0,14
50:12:0040117:373	земли сельскохозяйственного назначения	деревня Витенево	CX2	0,11
50:12:0040117:380	земли сельскохозяйственного назначения	деревня Витенево	CX2	0,09
50:12:0040117:381	земли сельскохозяйственного назначения	деревня Витенево	CX2	0,10
50:12:0040117:382	земли сельскохозяйственного назначения	деревня Витенево	CX2	0,06
50:12:0040117:384	земли сельскохозяйственного назначения	деревня Витенево	CX2	0,13
50:12:0040117:385	земли сельскохозяйственного назначения	деревня Витенево	CX2	0,13
50:12:0040117:80	земли сельскохозяйственного назначения	деревня Витенево	CX2	0,25
50:12:0040117:86	земли сельскохозяйственного назначения	деревня Витенево	CX2	0,25
50:12:0040119:10	земли сельскохозяйственного назначения	деревня Витенево	CX2	0,15
50:12:0040119:11	земли сельскохозяйственного назначения	деревня Витенево	CX2	0,15
50:12:0040119:13	земли сельскохозяйственного назначения	деревня Витенево	CX2	0,15
50:12:0040119:15	земли сельскохозяйственного назначения	деревня Витенево	CX2	0,15
50:12:0040119:16	земли сельскохозяйственного назначения	деревня Витенево	CX2	0,15
50:12:0040119:17	земли сельскохозяйственного назначения	деревня Витенево	CX2	0,15
50:12:0040119:2	земли сельскохозяйственного назначения	деревня Витенево	CX2	0,15
50:12:0040119:23	земли сельскохозяйственного назначения	деревня Витенево	CX2	0,08
50:12:0040119:24	земли сельскохозяйственного назначения	деревня Витенево	CX2	0,08
50:12:0040119:3	земли сельскохозяйственного назначения	деревня Витенево	CX2	0,16
50:12:0040119:34	земли сельскохозяйственного назначения	деревня Витенево	CX2	0,19
50:12:0040119:35	земли сельскохозяйственного назначения	деревня Витенево	CX2	0,12



	назначения			
50:12:0040119:6	земли сельскохозяйственного назначения	деревня Витенево	CX2	0,15
50:12:0040119:7	земли сельскохозяйственного назначения	деревня Витенево	CX2	0,15
50:12:0040119:9	земли сельскохозяйственного назначения	деревня Витенево	CX2	0,15
50:12:0040120:48	земли сельскохозяйственного назначения	деревня Витенево	CX3	1,02
50:12:0040122:1	земли сельскохозяйственного назначения	деревня Витенево	Ж2	0,05
50:12:0040122:12	земли сельскохозяйственного назначения	деревня Витенево	Ж2	0,06
50:12:0040122:17	земли сельскохозяйственного назначения	деревня Витенево	Ж2	0,06
50:12:0040122:20	земли сельскохозяйственного назначения	деревня Витенево	Ж2	0,06
50:12:0040122:21	земли сельскохозяйственного назначения	деревня Витенево	Ж2	0,07
50:12:0040122:22	земли сельскохозяйственного назначения	деревня Витенево	Ж2	0,07
50:12:0040122:23	земли сельскохозяйственного назначения	деревня Витенево	Ж2	0,07
50:12:0040122:24	земли сельскохозяйственного назначения	деревня Витенево	Ж2	0,08
50:12:0040122:28	земли сельскохозяйственного назначения	деревня Витенево	Ж2	0,06
50:12:0040122:29	земли сельскохозяйственного назначения	деревня Витенево	Ж2	0,06
50:12:0040122:3	земли сельскохозяйственного назначения	деревня Витенево	Ж2	0,06
50:12:0040122:30	земли сельскохозяйственного назначения	деревня Витенево	Ж2	0,06
50:12:0040122:32	земли сельскохозяйственного назначения	деревня Витенево	Ж2	0,06
50:12:0040122:33	земли сельскохозяйственного назначения	деревня Витенево	Ж2	0,06
50:12:0040122:34	земли сельскохозяйственного назначения	деревня Витенево	Ж2	0,10
50:12:0040122:35	земли сельскохозяйственного назначения	деревня Витенево	Ж2	0,08
50:12:0040122:36	земли	деревня Витенево	Ж2	0,06

	сельскохозяйственного назначения			
50:12:0040122:37	земли сельскохозяйственного назначения	деревня Витенево	Ж2	0,18
50:12:0040122:4	земли сельскохозяйственного назначения	деревня Витенево	Ж2	0,06
50:12:0040122:7	земли сельскохозяйственного назначения	деревня Витенево	Ж2	0,06
50:12:0040123:8	земли сельскохозяйственного назначения	деревня Витенево	Ж2	0,34
50:12:0040201:1	земли сельскохозяйственного назначения	поселок Пестово	СХ2	0,06
50:12:0040201:10	земли сельскохозяйственного назначения	поселок Пестово	СХ2	0,07
50:12:0040201:12	земли сельскохозяйственного назначения	поселок Пестово	СХ2	0,06
50:12:0040201:13	земли сельскохозяйственного назначения	поселок Пестово	СХ2	0,06
50:12:0040201:14	земли сельскохозяйственного назначения	поселок Пестово	СХ2	0,06
50:12:0040201:15	земли сельскохозяйственного назначения	поселок Пестово	СХ2	0,06
50:12:0040201:16	земли сельскохозяйственного назначения	поселок Пестово	СХ2	0,06
50:12:0040201:162	земли сельскохозяйственного назначения	поселок Пестово	СХ2	0,06
50:12:0040201:17	земли сельскохозяйственного назначения	поселок Пестово	СХ2	0,06
50:12:0040201:18	земли сельскохозяйственного назначения	поселок Пестово	СХ2	0,06
50:12:0040201:19	земли сельскохозяйственного назначения	поселок Пестово	СХ2	0,06
50:12:0040201:20	земли сельскохозяйственного назначения	поселок Пестово	СХ2	0,06
50:12:0040201:21	земли сельскохозяйственного назначения	поселок Пестово	СХ2	0,06
50:12:0040201:22	земли сельскохозяйственного назначения	поселок Пестово	СХ2	0,06
50:12:0040201:23	земли сельскохозяйственного назначения	поселок Пестово	СХ2	0,07
50:12:0040201:24	земли сельскохозяйственного назначения	поселок Пестово	СХ2	0,06

50:12:0040201:27	земли сельскохозяйственного назначения	поселок Пестово	CX2	0,06
50:12:0040201:28	земли сельскохозяйственного назначения	поселок Пестово	CX2	0,06
50:12:0040201:29	земли сельскохозяйственного назначения	поселок Пестово	CX2	0,06
50:12:0040201:3	земли сельскохозяйственного назначения	поселок Пестово	CX2	0,06
50:12:0040201:30	земли сельскохозяйственного назначения	поселок Пестово	CX2	0,06
50:12:0040201:31	земли сельскохозяйственного назначения	поселок Пестово	CX2	0,06
50:12:0040201:32	земли сельскохозяйственного назначения	поселок Пестово	CX2	0,06
50:12:0040201:33	земли сельскохозяйственного назначения	поселок Пестово	CX2	0,06
50:12:0040201:34	земли сельскохозяйственного назначения	поселок Пестово	CX2	0,06
50:12:0040201:35	земли сельскохозяйственного назначения	поселок Пестово	CX2	0,06
50:12:0040201:36	земли сельскохозяйственного назначения	поселок Пестово	CX2	0,06
50:12:0040201:37	земли сельскохозяйственного назначения	поселок Пестово	CX2	0,06
50:12:0040201:38	земли сельскохозяйственного назначения	поселок Пестово	CX2	0,06
50:12:0040201:39	земли сельскохозяйственного назначения	поселок Пестово	CX2	0,06
50:12:0040201:40	земли сельскохозяйственного назначения	поселок Пестово	CX2	0,06
50:12:0040201:41	земли сельскохозяйственного назначения	поселок Пестово	CX2	0,06
50:12:0040201:42	земли сельскохозяйственного назначения	поселок Пестово	CX2	0,10
50:12:0040201:43	земли сельскохозяйственного назначения	поселок Пестово	CX2	0,06
50:12:0040201:44	земли сельскохозяйственного назначения	поселок Пестово	CX2	0,06
50:12:0040201:45	земли сельскохозяйственного назначения	поселок Пестово	CX2	0,06
50:12:0040201:46	земли сельскохозяйственного назначения	поселок Пестово	CX2	0,06

	назначения			
50:12:0040201:49	земли сельскохозяйственного назначения	поселок Пестово	CX2	0,06
50:12:0040201:50	земли сельскохозяйственного назначения	поселок Пестово	CX2	0,06
50:12:0040201:51	земли сельскохозяйственного назначения	поселок Пестово	CX2	0,06
50:12:0040201:53	земли сельскохозяйственного назначения	поселок Пестово	CX2	0,06
50:12:0040201:54	земли сельскохозяйственного назначения	поселок Пестово	CX2	0,06
50:12:0040201:55	земли сельскохозяйственного назначения	поселок Пестово	CX2	0,06
50:12:0040201:56	земли сельскохозяйственного назначения	поселок Пестово	CX2	0,06
50:12:0040201:57	земли сельскохозяйственного назначения	поселок Пестово	CX2	0,06
50:12:0040201:58	земли сельскохозяйственного назначения	поселок Пестово	CX2	0,06
50:12:0040201:59	земли сельскохозяйственного назначения	поселок Пестово	CX2	0,06
50:12:0040201:60	земли сельскохозяйственного назначения	поселок Пестово	CX2	0,06
50:12:0040201:61	земли сельскохозяйственного назначения	поселок Пестово	CX2	0,06
50:12:0040201:62	земли сельскохозяйственного назначения	поселок Пестово	CX2	0,06
50:12:0040201:63	земли сельскохозяйственного назначения	поселок Пестово	CX2	0,06
50:12:0040201:64	земли сельскохозяйственного назначения	поселок Пестово	CX2	0,06
50:12:0040201:65	земли сельскохозяйственного назначения	поселок Пестово	CX2	0,06
50:12:0040201:66	земли сельскохозяйственного назначения	поселок Пестово	CX2	0,06
50:12:0040201:67	земли сельскохозяйственного назначения	поселок Пестово	CX2	0,06
50:12:0040201:68	земли сельскохозяйственного назначения	поселок Пестово	CX2	0,06
50:12:0040201:69	земли сельскохозяйственного назначения	поселок Пестово	CX2	0,06
50:12:0040201:7	земли	поселок Пестово	CX2	0,06

	сельскохозяйственного назначения			
50:12:0040201:70	земли сельскохозяйственного назначения	поселок Пестово	CX2	0,06
50:12:0040201:71	земли сельскохозяйственного назначения	поселок Пестово	CX2	0,06
50:12:0040201:72	земли сельскохозяйственного назначения	поселок Пестово	CX2	0,08
50:12:0040201:73	земли сельскохозяйственного назначения	поселок Пестово	CX2	0,06
50:12:0040201:74	земли сельскохозяйственного назначения	поселок Пестово	CX2	0,07
50:12:0040201:75	земли сельскохозяйственного назначения	поселок Пестово	CX2	0,06
50:12:0040201:76	земли сельскохозяйственного назначения	поселок Пестово	CX2	0,06
50:12:0040201:77	земли сельскохозяйственного назначения	поселок Пестово	CX2	0,06
50:12:0040201:78	земли сельскохозяйственного назначения	поселок Пестово	CX2	0,06
50:12:0040201:8	земли сельскохозяйственного назначения	поселок Пестово	CX2	0,08
50:12:0040201:80	земли сельскохозяйственного назначения	поселок Пестово	CX2	0,06
50:12:0040201:81	земли сельскохозяйственного назначения	поселок Пестово	CX2	0,06
50:12:0040201:84	земли сельскохозяйственного назначения	поселок Пестово	CX2	0,06
50:12:0040201:86	земли сельскохозяйственного назначения	поселок Пестово	CX2	0,06
50:12:0040201:88	земли сельскохозяйственного назначения	поселок Пестово	CX2	0,06
50:12:0040201:89	земли сельскохозяйственного назначения	поселок Пестово	CX2	0,06
50:12:0040201:9	земли сельскохозяйственного назначения	поселок Пестово	CX2	0,06
50:12:0040201:90	земли сельскохозяйственного назначения	поселок Пестово	CX2	0,06
50:12:0050201:229	земли сельскохозяйственного назначения	деревня Сумароково	CX2	0,07
50:12:0050201:307	земли сельскохозяйственного назначения	деревня Сумароково	CX2	0,07

50:12:0050201:329	земли сельскохозяйственного назначения	деревня Сумароково	CX2	0,13
50:12:0050201:333	земли сельскохозяйственного назначения	деревня Сумароково	CX2	0,06
50:12:0050201:334	земли сельскохозяйственного назначения	деревня Сумароково	CX2	0,07
50:12:0050201:339	земли сельскохозяйственного назначения	деревня Сумароково	CX2	0,12
50:12:0050201:39	земли сельскохозяйственного назначения	деревня Сумароково	Ж2	0,07
50:12:0050201:434	земли сельскохозяйственного назначения	деревня Сумароково	CX2	0,08
50:12:0050201:440	земли сельскохозяйственного назначения	деревня Сумароково	CX2	0,01
50:12:0050201:441	земли сельскохозяйственного назначения	деревня Сумароково	CX2	0,10
50:12:0050202:100	земли сельскохозяйственного назначения	деревня Сумароково	CX2	0,11
50:12:0050202:101	земли сельскохозяйственного назначения	деревня Сумароково	CX2	0,06
50:12:0050202:102	земли сельскохозяйственного назначения	деревня Сумароково	CX2	0,10
50:12:0050202:103	земли сельскохозяйственного назначения	деревня Сумароково	CX2	0,07
50:12:0050202:104	земли сельскохозяйственного назначения	деревня Сумароково	CX2	0,10
50:12:0050202:105	земли сельскохозяйственного назначения	деревня Сумароково	CX2	0,11
50:12:0050202:106	земли сельскохозяйственного назначения	деревня Сумароково	CX2	0,06
50:12:0050202:107	земли сельскохозяйственного назначения	деревня Сумароково	CX2	0,06
50:12:0050202:108	земли сельскохозяйственного назначения	деревня Сумароково	CX2	0,10
50:12:0050202:11	земли сельскохозяйственного назначения	деревня Сумароково	CX2	0,06
50:12:0050202:112	земли сельскохозяйственного назначения	деревня Сумароково	CX2	0,06
50:12:0050202:113	земли сельскохозяйственного назначения	деревня Сумароково	CX2	0,06
50:12:0050202:114	земли сельскохозяйственного назначения	деревня Сумароково	CX2	0,06

	назначения			
50:12:0050202:115	земли сельскохозяйственного назначения	деревня Сумароково	CX2	0,06
50:12:0050202:12	земли сельскохозяйственного назначения	деревня Сумароково	CX2	0,07
50:12:0050202:13	земли сельскохозяйственного назначения	деревня Сумароково	CX2	0,07
50:12:0050202:14	земли сельскохозяйственного назначения	деревня Сумароково	CX2	0,07
50:12:0050202:15	земли сельскохозяйственного назначения	деревня Сумароково	CX2	0,09
50:12:0050202:16	земли сельскохозяйственного назначения	деревня Сумароково	CX2	0,10
50:12:0050202:17	земли сельскохозяйственного назначения	деревня Сумароково	CX2	0,07
50:12:0050202:19	земли сельскохозяйственного назначения	деревня Сумароково	CX2	0,06
50:12:0050202:20	земли сельскохозяйственного назначения	деревня Сумароково	CX2	0,06
50:12:0050202:21	земли сельскохозяйственного назначения	деревня Сумароково	CX2	0,06
50:12:0050202:22	земли сельскохозяйственного назначения	деревня Сумароково	CX2	0,09
50:12:0050202:23	земли сельскохозяйственного назначения	деревня Сумароково	CX2	0,06
50:12:0050202:24	земли сельскохозяйственного назначения	деревня Сумароково	CX2	0,08
50:12:0050202:25	земли сельскохозяйственного назначения	деревня Сумароково	CX2	0,06
50:12:0050202:26	земли сельскохозяйственного назначения	деревня Сумароково	CX2	0,06
50:12:0050202:27	земли сельскохозяйственного назначения	деревня Сумароково	CX2	0,06
50:12:0050202:28	земли сельскохозяйственного назначения	деревня Сумароково	CX2	0,06
50:12:0050202:29	земли сельскохозяйственного назначения	деревня Сумароково	CX2	0,09
50:12:0050202:3	земли сельскохозяйственного назначения	деревня Сумароково	CX2	0,10
50:12:0050202:30	земли сельскохозяйственного назначения	деревня Сумароково	CX2	0,06
50:12:0050202:31	земли	деревня Сумароково	CX2	0,06

	сельскохозяйственного назначения			
50:12:0050202:32	земли сельскохозяйственного назначения	деревня Сумароково	CX2	0,07
50:12:0050202:33	земли сельскохозяйственного назначения	деревня Сумароково	CX2	0,07
50:12:0050202:34	земли сельскохозяйственного назначения	деревня Сумароково	CX2	0,07
50:12:0050202:35	земли сельскохозяйственного назначения	деревня Сумароково	CX2	0,07
50:12:0050202:36	земли сельскохозяйственного назначения	деревня Сумароково	CX2	0,07
50:12:0050202:37	земли сельскохозяйственного назначения	деревня Сумароково	CX2	0,08
50:12:0050202:38	земли сельскохозяйственного назначения	деревня Сумароково	CX2	0,06
50:12:0050202:39	земли сельскохозяйственного назначения	деревня Сумароково	CX2	0,11
50:12:0050202:4	земли сельскохозяйственного назначения	деревня Сумароково	CX2	0,06
50:12:0050202:40	земли сельскохозяйственного назначения	деревня Сумароково	CX2	0,11
50:12:0050202:41	земли сельскохозяйственного назначения	деревня Сумароково	CX2	0,10
50:12:0050202:42	земли сельскохозяйственного назначения	деревня Сумароково	CX2	0,07
50:12:0050202:43	земли сельскохозяйственного назначения	деревня Сумароково	CX2	0,06
50:12:0050202:44	земли сельскохозяйственного назначения	деревня Сумароково	CX2	0,06
50:12:0050202:45	земли сельскохозяйственного назначения	деревня Сумароково	CX2	0,06
50:12:0050202:46	земли сельскохозяйственного назначения	деревня Сумароково	CX2	0,06
50:12:0050202:47	земли сельскохозяйственного назначения	деревня Сумароково	CX2	0,06
50:12:0050202:48	земли сельскохозяйственного назначения	деревня Сумароково	CX2	0,06
50:12:0050202:49	земли сельскохозяйственного назначения	деревня Сумароково	CX2	0,06
50:12:0050202:5	земли сельскохозяйственного назначения	деревня Сумароково	CX2	0,06



50:12:0050202:50	земли сельскохозяйственного назначения	деревня Сумароково	CX2	0,06
50:12:0050202:51	земли сельскохозяйственного назначения	деревня Сумароково	CX2	0,06
50:12:0050202:52	земли сельскохозяйственного назначения	деревня Сумароково	CX2	0,06
50:12:0050202:53	земли сельскохозяйственного назначения	деревня Сумароково	CX2	0,06
50:12:0050202:54	земли сельскохозяйственного назначения	деревня Сумароково	CX2	0,09
50:12:0050202:55	земли сельскохозяйственного назначения	деревня Сумароково	CX2	0,06
50:12:0050202:56	земли сельскохозяйственного назначения	деревня Сумароково	CX2	0,06
50:12:0050202:57	земли сельскохозяйственного назначения	деревня Сумароково	CX2	0,06
50:12:0050202:58	земли сельскохозяйственного назначения	деревня Сумароково	CX2	0,06
50:12:0050202:59	земли сельскохозяйственного назначения	деревня Сумароково	CX2	0,06
50:12:0050202:6	земли сельскохозяйственного назначения	деревня Сумароково	CX2	0,10
50:12:0050202:60	земли сельскохозяйственного назначения	деревня Сумароково	CX2	0,11
50:12:0050202:61	земли сельскохозяйственного назначения	деревня Сумароково	CX2	0,11
50:12:0050202:63	земли сельскохозяйственного назначения	деревня Сумароково	CX2	0,08
50:12:0050202:64	земли сельскохозяйственного назначения	деревня Сумароково	CX2	0,08
50:12:0050202:65	земли сельскохозяйственного назначения	деревня Сумароково	CX2	0,11
50:12:0050202:66	земли сельскохозяйственного назначения	деревня Сумароково	CX2	0,06
50:12:0050202:67	земли сельскохозяйственного назначения	деревня Сумароково	CX2	0,06
50:12:0050202:69	земли сельскохозяйственного назначения	деревня Сумароково	CX2	0,06
50:12:0050202:7	земли сельскохозяйственного назначения	деревня Сумароково	CX2	0,07
50:12:0050202:70	земли сельскохозяйственного назначения	деревня Сумароково	CX2	0,09

	назначения			
50:12:0050202:71	земли сельскохозяйственного назначения	деревня Сумароково	CX2	0,08
50:12:0050202:72	земли сельскохозяйственного назначения	деревня Сумароково	CX2	0,08
50:12:0050202:73	земли сельскохозяйственного назначения	деревня Сумароково	CX2	0,06
50:12:0050202:74	земли сельскохозяйственного назначения	деревня Сумароково	CX2	0,06
50:12:0050202:75	земли сельскохозяйственного назначения	деревня Сумароково	CX2	0,06
50:12:0050202:76	земли сельскохозяйственного назначения	деревня Сумароково	CX2	0,06
50:12:0050202:77	земли сельскохозяйственного назначения	деревня Сумароково	CX2	0,11
50:12:0050202:78	земли сельскохозяйственного назначения	деревня Сумароково	CX2	0,06
50:12:0050202:79	земли сельскохозяйственного назначения	деревня Сумароково	CX2	0,06
50:12:0050202:8	земли сельскохозяйственного назначения	деревня Сумароково	CX2	0,06
50:12:0050202:80	земли сельскохозяйственного назначения	деревня Сумароково	CX2	0,06
50:12:0050202:81	земли сельскохозяйственного назначения	деревня Сумароково	CX2	0,07
50:12:0050202:82	земли сельскохозяйственного назначения	деревня Сумароково	CX2	0,06
50:12:0050202:84	земли сельскохозяйственного назначения	деревня Сумароково	CX2	0,07
50:12:0050202:85	земли сельскохозяйственного назначения	деревня Сумароково	CX2	0,10
50:12:0050202:86	земли сельскохозяйственного назначения	деревня Сумароково	CX2	0,11
50:12:0050202:87	земли сельскохозяйственного назначения	деревня Сумароково	CX2	0,08
50:12:0050202:88	земли сельскохозяйственного назначения	деревня Сумароково	CX2	0,06
50:12:0050202:89	земли сельскохозяйственного назначения	деревня Сумароково	CX2	0,06
50:12:0050202:9	земли сельскохозяйственного назначения	деревня Сумароково	CX2	0,11
50:12:0050202:91	земли	деревня Сумароково	CX2	0,10

	сельскохозяйственного назначения			
50:12:0050202:92	земли сельскохозяйственного назначения	деревня Сумароково	CX2	0,11
50:12:0050202:93	земли сельскохозяйственного назначения	деревня Сумароково	CX2	0,06
50:12:0050202:94	земли сельскохозяйственного назначения	деревня Сумароково	CX2	0,12
50:12:0050202:95	земли сельскохозяйственного назначения	деревня Сумароково	CX2	0,07
50:12:0050202:96	земли сельскохозяйственного назначения	деревня Сумароково	CX2	0,07
50:12:0050202:97	земли сельскохозяйственного назначения	деревня Сумароково	CX2	0,07
50:12:0050202:98	земли сельскохозяйственного назначения	деревня Сумароково	CX2	0,06
50:12:0050202:99	земли сельскохозяйственного назначения	деревня Сумароково	CX2	0,07
50:12:0050203:1	земли сельскохозяйственного назначения	деревня Сумароково	CX2	0,07
50:12:0050203:10	земли сельскохозяйственного назначения	деревня Сумароково	CX2	0,06
50:12:0050203:11	земли сельскохозяйственного назначения	деревня Сумароково	CX2	0,05
50:12:0050203:12	земли сельскохозяйственного назначения	деревня Сумароково	CX2	0,12
50:12:0050203:13	земли сельскохозяйственного назначения	деревня Сумароково	CX2	0,06
50:12:0050203:14	земли сельскохозяйственного назначения	деревня Сумароково	CX2	0,06
50:12:0050203:15	земли сельскохозяйственного назначения	деревня Сумароково	CX2	0,06
50:12:0050203:17	земли сельскохозяйственного назначения	деревня Сумароково	CX2	0,06
50:12:0050203:18	земли сельскохозяйственного назначения	деревня Сумароково	CX2	0,06
50:12:0050203:19	земли сельскохозяйственного назначения	деревня Сумароково	CX2	0,08
50:12:0050203:2	земли сельскохозяйственного назначения	деревня Сумароково	CX2	0,10
50:12:0050203:20	земли сельскохозяйственного назначения	деревня Сумароково	CX2	0,06

50:12:0050203:21	земли сельскохозяйственного назначения	деревня Сумароково	CX2	0,10
50:12:0050203:22	земли сельскохозяйственного назначения	деревня Сумароково	CX2	0,06
50:12:0050203:23	земли сельскохозяйственного назначения	деревня Сумароково	CX2	0,01
50:12:0050203:24	земли сельскохозяйственного назначения	деревня Сумароково	CX2	0,07
50:12:0050203:25	земли сельскохозяйственного назначения	деревня Сумароково	CX2	0,07
50:12:0050203:26	земли сельскохозяйственного назначения	деревня Сумароково	CX2	0,07
50:12:0050203:27	земли сельскохозяйственного назначения	деревня Сумароково	CX2	0,08
50:12:0050203:3	земли сельскохозяйственного назначения	деревня Сумароково	CX2	0,07
50:12:0050203:4	земли сельскохозяйственного назначения	деревня Сумароково	CX2	0,07
50:12:0050203:5	земли сельскохозяйственного назначения	деревня Сумароково	CX2	0,09
50:12:0050203:6	земли сельскохозяйственного назначения	деревня Сумароково	CX2	0,06
50:12:0050203:7	земли сельскохозяйственного назначения	деревня Сумароково	CX2	0,06
50:12:0050203:8	земли сельскохозяйственного назначения	деревня Сумароково	CX2	0,08
50:12:0050203:9	земли сельскохозяйственного назначения	деревня Сумароково	CX2	0,06
50:12:0050204:11	земли сельскохозяйственного назначения	деревня Сумароково	CX2	0,10
50:12:0050204:12	земли сельскохозяйственного назначения	деревня Сумароково	CX2	0,09
50:12:0050204:13	земли сельскохозяйственного назначения	деревня Сумароково	CX2	0,15
50:12:0050205:1	земли сельскохозяйственного назначения	деревня Сумароково	CX2	0,07
50:12:0050205:10	земли сельскохозяйственного назначения	деревня Сумароково	CX2	0,08
50:12:0050205:12	земли сельскохозяйственного назначения	деревня Сумароково	CX2	0,06
50:12:0050205:15	земли сельскохозяйственного назначения	деревня Сумароково	CX2	0,06

	назначения			
50:12:0050205:16	земли сельскохозяйственного назначения	деревня Сумароково	CX2	0,10
50:12:0050205:18	земли сельскохозяйственного назначения	деревня Сумароково	CX2	0,08
50:12:0050205:19	земли сельскохозяйственного назначения	деревня Сумароково	CX2	0,08
50:12:0050205:2	земли сельскохозяйственного назначения	деревня Сумароково	CX2	0,07
50:12:0050205:25	земли сельскохозяйственного назначения	деревня Сумароково	CX2	0,08
50:12:0050205:30	земли сельскохозяйственного назначения	деревня Сумароково	CX2	0,07
50:12:0050205:31	земли сельскохозяйственного назначения	деревня Сумароково	CX2	0,06
50:12:0050205:34	земли сельскохозяйственного назначения	деревня Сумароково	CX2	0,06
50:12:0050205:35	земли сельскохозяйственного назначения	деревня Сумароково	CX2	0,06
50:12:0050205:36	земли сельскохозяйственного назначения	деревня Сумароково	CX2	0,01
50:12:0050205:37	земли сельскохозяйственного назначения	деревня Сумароково	CX2	0,03
50:12:0050205:45	земли сельскохозяйственного назначения	деревня Сумароково	CX2	0,08
50:12:0050205:5	земли сельскохозяйственного назначения	деревня Сумароково	CX2	0,09
50:12:0050205:8	земли сельскохозяйственного назначения	деревня Сумароково	CX2	0,06
50:12:0050207:5	земли сельскохозяйственного назначения	деревня Сумароково	CX2	0,10
50:12:0050208:1	земли сельскохозяйственного назначения	деревня Аббакумово	CX2	0,06
50:12:0050208:10	земли сельскохозяйственного назначения	деревня Аббакумово	CX2	0,06
50:12:0050208:11	земли сельскохозяйственного назначения	деревня Аббакумово	CX2	0,06
50:12:0050208:15	земли сельскохозяйственного назначения	деревня Аббакумово	CX2	0,06
50:12:0050208:16	земли сельскохозяйственного назначения	деревня Аббакумово	CX2	0,06
50:12:0050208:213	земли	деревня Аббакумово	CX2	0,06

	сельскохозяйственного назначения			
50:12:0050208:23	земли сельскохозяйственного назначения	деревня Аббакумово	CX2	0,06
50:12:0050208:24	земли сельскохозяйственного назначения	деревня Аббакумово	CX2	0,06
50:12:0050208:26	земли сельскохозяйственного назначения	деревня Аббакумово	CX2	0,06
50:12:0050208:28	земли сельскохозяйственного назначения	деревня Аббакумово	CX2	0,06
50:12:0050208:29	земли сельскохозяйственного назначения	деревня Аббакумово	CX2	0,06
50:12:0050208:31	земли сельскохозяйственного назначения	деревня Аббакумово	CX2	0,06
50:12:0050208:32	земли сельскохозяйственного назначения	деревня Аббакумово	CX2	0,06
50:12:0050208:39	земли сельскохозяйственного назначения	деревня Аббакумово	CX2	0,06
50:12:0050208:40	земли сельскохозяйственного назначения	деревня Аббакумово	CX2	0,03
50:12:0050208:41	земли сельскохозяйственного назначения	деревня Аббакумово	CX2	0,04
50:12:0050208:42	земли сельскохозяйственного назначения	деревня Аббакумово	CX2	0,06
50:12:0050208:44	земли сельскохозяйственного назначения	деревня Аббакумово	CX2	0,06
50:12:0050208:46	земли сельскохозяйственного назначения	деревня Аббакумово	CX2	0,06
50:12:0050208:5	земли сельскохозяйственного назначения	деревня Аббакумово	CX2	0,06
50:12:0050208:50	земли сельскохозяйственного назначения	деревня Аббакумово	CX2	0,09
50:12:0050208:51	земли сельскохозяйственного назначения	деревня Аббакумово	CX2	0,06
50:12:0050208:52	земли сельскохозяйственного назначения	деревня Аббакумово	CX2	0,06
50:12:0050208:53	земли сельскохозяйственного назначения	деревня Аббакумово	CX2	0,06
50:12:0050208:54	земли сельскохозяйственного назначения	деревня Аббакумово	CX2	0,08
50:12:0050208:55	земли сельскохозяйственного назначения	деревня Аббакумово	CX2	0,06

50:12:0050208:57	земли сельскохозяйственного назначения	деревня Аббакумово	CX2	0,12
50:12:0050208:58	земли сельскохозяйственного назначения	деревня Аббакумово	CX2	0,06
50:12:0050208:59	земли сельскохозяйственного назначения	деревня Аббакумово	CX2	0,06
50:12:0050208:6	земли сельскохозяйственного назначения	деревня Аббакумово	CX2	0,06
50:12:0050208:60	земли сельскохозяйственного назначения	деревня Аббакумово	CX2	0,06
50:12:0050208:61	земли сельскохозяйственного назначения	деревня Аббакумово	CX2	0,06
50:12:0050208:62	земли сельскохозяйственного назначения	деревня Аббакумово	CX2	0,06
50:12:0050208:63	земли сельскохозяйственного назначения	деревня Аббакумово	CX2	0,07
50:12:0050208:64	земли сельскохозяйственного назначения	деревня Аббакумово	CX2	0,06
50:12:0050208:65	земли сельскохозяйственного назначения	деревня Аббакумово	CX2	0,06
50:12:0050208:66	земли сельскохозяйственного назначения	деревня Аббакумово	CX2	0,06
50:12:0050208:68	земли сельскохозяйственного назначения	деревня Аббакумово	CX2	0,10
50:12:0050208:69	земли сельскохозяйственного назначения	деревня Аббакумово	CX2	0,06
50:12:0050208:7	земли сельскохозяйственного назначения	деревня Аббакумово	CX2	0,06
50:12:0050208:70	земли сельскохозяйственного назначения	деревня Аббакумово	CX2	0,06
50:12:0050208:71	земли сельскохозяйственного назначения	деревня Аббакумово	CX2	0,06
50:12:0050208:72	земли сельскохозяйственного назначения	деревня Аббакумово	CX2	0,06
50:12:0050208:73	земли сельскохозяйственного назначения	деревня Аббакумово	CX2	0,06
50:12:0050208:74	земли сельскохозяйственного назначения	деревня Аббакумово	CX2	0,06
50:12:0050208:75	земли сельскохозяйственного назначения	деревня Аббакумово	CX2	0,06
50:12:0050208:76	земли сельскохозяйственного назначения	деревня Аббакумово	CX2	0,06

	назначения			
50:12:0050208:77	земли сельскохозяйственного назначения	деревня Аббакумово	CX2	0,06
50:12:0050208:78	земли сельскохозяйственного назначения	деревня Аббакумово	CX2	0,06
50:12:0050208:79	земли сельскохозяйственного назначения	деревня Аббакумово	CX2	0,05
50:12:0050208:8	земли сельскохозяйственного назначения	деревня Аббакумово	CX2	0,06
50:12:0050208:80	земли сельскохозяйственного назначения	деревня Аббакумово	CX2	0,06
50:12:0050208:81	земли сельскохозяйственного назначения	деревня Аббакумово	CX2	0,06
50:12:0050208:82	земли сельскохозяйственного назначения	деревня Аббакумово	CX2	0,06
50:12:0050208:87	земли сельскохозяйственного назначения	деревня Аббакумово	CX2	0,06
50:12:0050208:9	земли сельскохозяйственного назначения	деревня Аббакумово	CX2	0,06
50:12:0050208:90	земли сельскохозяйственного назначения	деревня Аббакумово	CX2	0,06
50:12:0050208:91	земли сельскохозяйственного назначения	деревня Аббакумово	CX2	0,06
50:12:0050208:92	земли сельскохозяйственного назначения	деревня Аббакумово	CX2	0,06
50:12:0050208:93	земли сельскохозяйственного назначения	деревня Аббакумово	CX2	0,03
50:12:0050208:94	земли сельскохозяйственного назначения	деревня Аббакумово	CX2	0,03
50:12:0050208:95	земли сельскохозяйственного назначения	деревня Аббакумово	CX2	0,06
50:12:0050208:96	земли сельскохозяйственного назначения	деревня Аббакумово	CX2	0,06
50:12:0050208:97	земли сельскохозяйственного назначения	деревня Аббакумово	CX2	0,05
50:12:0050209:233	земли сельскохозяйственного назначения	деревня Красная Горка	CX2	0,06
50:12:0050209:241	земли сельскохозяйственного назначения	деревня Красная Горка	CX2	0,06
50:12:0050209:246	земли сельскохозяйственного назначения	деревня Красная Горка	CX2	0,11
50:12:0050209:715	земли	деревня Красная Горка	CX2	0,06



	сельскохозяйственного назначения			
50:12:0050209:787	земли сельскохозяйственного назначения	деревня Красная Горка	CX2	0,07
50:12:0050209:803	земли сельскохозяйственного назначения	деревня Красная Горка	CX2	0,06
50:12:0050209:934	земли сельскохозяйственного назначения	деревня Красная Горка	Ж2	0,06
50:12:0050213:59	земли сельскохозяйственного назначения	деревня Аббакумово	CX2	0,08
50:12:0050215:293	земли сельскохозяйственного назначения	деревня Красная Горка	CX2	0,04
50:12:0050215:316	земли сельскохозяйственного назначения	деревня Красная Горка	CX2	0,10
50:12:0050215:325	земли сельскохозяйственного назначения	деревня Красная Горка	CX2	0,04
50:12:0050215:328	земли сельскохозяйственного назначения	деревня Красная Горка	CX2	0,04
50:12:0050215:455	земли сельскохозяйственного назначения	деревня Красная Горка	CX2	0,06
50:12:0050215:460	земли сельскохозяйственного назначения	деревня Красная Горка	CX2	0,06
50:12:0050215:472	земли сельскохозяйственного назначения	деревня Красная Горка	CX2	0,06
50:12:0050215:7	земли сельскохозяйственного назначения	деревня Красная Горка	CX2	0,06
50:12:0050215:738	земли сельскохозяйственного назначения	деревня Капустино	Ж2	0,03
50:12:0050217:10	земли сельскохозяйственного назначения	деревня Красная Горка	CX2	0,06
50:12:0050217:36	земли сельскохозяйственного назначения	деревня Красная Горка	CX2	0,06
50:12:0050217:39	земли сельскохозяйственного назначения	деревня Красная Горка	CX2	0,03
50:12:0050217:40	земли сельскохозяйственного назначения	деревня Красная Горка	CX2	0,03
50:12:0050301:1	земли сельскохозяйственного назначения	деревня Шолохово	CX2	0,06
50:12:0050301:10	земли сельскохозяйственного назначения	деревня Шолохово	CX2	0,05
50:12:0050301:11	земли сельскохозяйственного назначения	деревня Шолохово	CX2	0,05

50:12:0050301:12	земли сельскохозяйственного назначения	деревня Шолохово	CX2	0,06
50:12:0050301:13	земли сельскохозяйственного назначения	деревня Шолохово	CX2	0,05
50:12:0050301:14	земли сельскохозяйственного назначения	деревня Шолохово	CX2	0,06
50:12:0050301:16	земли сельскохозяйственного назначения	деревня Шолохово	CX2	0,06
50:12:0050301:18	земли сельскохозяйственного назначения	деревня Шолохово	CX2	0,05
50:12:0050301:19	земли сельскохозяйственного назначения	деревня Шолохово	CX2	0,01
50:12:0050301:23	земли сельскохозяйственного назначения	деревня Шолохово	CX2	0,06
50:12:0050301:24	земли сельскохозяйственного назначения	деревня Шолохово	CX2	0,05
50:12:0050301:25	земли сельскохозяйственного назначения	деревня Шолохово	CX2	0,06
50:12:0050301:26	земли сельскохозяйственного назначения	деревня Шолохово	CX2	0,06
50:12:0050301:27	земли сельскохозяйственного назначения	деревня Шолохово	CX2	0,05
50:12:0050301:28	земли сельскохозяйственного назначения	деревня Шолохово	CX2	0,06
50:12:0050301:30	земли сельскохозяйственного назначения	деревня Шолохово	CX2	0,09
50:12:0050301:31	земли сельскохозяйственного назначения	деревня Шолохово	CX2	0,06
50:12:0050301:32	земли сельскохозяйственного назначения	деревня Шолохово	CX2	0,06
50:12:0050301:33	земли сельскохозяйственного назначения	деревня Шолохово	CX2	0,05
50:12:0050301:36	земли сельскохозяйственного назначения	деревня Шолохово	CX2	0,06
50:12:0050301:37	земли сельскохозяйственного назначения	деревня Шолохово	CX2	0,06
50:12:0050301:38	земли сельскохозяйственного назначения	деревня Шолохово	CX2	0,06
50:12:0050301:39	земли сельскохозяйственного назначения	деревня Шолохово	CX2	0,06
50:12:0050301:40	земли сельскохозяйственного назначения	деревня Шолохово	CX2	0,06

	назначения			
50:12:0050301:41	земли сельскохозяйственного назначения	деревня Шолохово	CX2	0,06
50:12:0050301:47	земли сельскохозяйственного назначения	деревня Шолохово	CX2	0,06
50:12:0050301:5	земли сельскохозяйственного назначения	деревня Шолохово	CX2	0,05
50:12:0050301:56	земли сельскохозяйственного назначения	деревня Шолохово	CX2	0,06
50:12:0050301:59	земли сельскохозяйственного назначения	деревня Шолохово	CX2	0,06
50:12:0050301:6	земли сельскохозяйственного назначения	деревня Шолохово	CX2	0,05
50:12:0050301:7	земли сельскохозяйственного назначения	деревня Шолохово	CX2	0,06
50:12:0050301:8	земли сельскохозяйственного назначения	деревня Шолохово	CX2	0,06
50:12:0050301:9	земли сельскохозяйственного назначения	деревня Шолохово	CX2	0,06
50:12:0050303:15	земли сельскохозяйственного назначения	деревня Шолохово	Ж2	0,10
50:12:0050303:6	земли сельскохозяйственного назначения	деревня Шолохово	Ж2	0,12
50:12:0050305:1	земли сельскохозяйственного назначения	деревня Аббакумово	П	2,00
50:12:0050305:10	земли сельскохозяйственного назначения	деревня Аббакумово	К	0,76
50:12:0050305:11	земли сельскохозяйственного назначения	деревня Аббакумово	П	1,03
50:12:0050305:12	земли сельскохозяйственного назначения	деревня Аббакумово	П	22,81
50:12:0050305:16	земли сельскохозяйственного назначения	деревня Аббакумово	CX2	0,05
50:12:0050305:18	земли сельскохозяйственного назначения	деревня Аббакумово	CX2	0,06
50:12:0050305:19	земли сельскохозяйственного назначения	деревня Аббакумово	CX2	0,05
50:12:0050305:27	земли сельскохозяйственного назначения	деревня Аббакумово	CX2	0,07
50:12:0050305:28	земли сельскохозяйственного назначения	деревня Аббакумово	CX2	1,12
50:12:0050305:29	земли	деревня Аббакумово	CX2	0,07

	сельскохозяйственного назначения			
50:12:0050305:30	земли сельскохозяйственного назначения	деревня Аббакумово	CX2	0,08
50:12:0050305:31	земли сельскохозяйственного назначения	деревня Аббакумово	CX2	0,08
50:12:0050305:32	земли сельскохозяйственного назначения	деревня Аббакумово	CX2	0,06
50:12:0050305:33	земли сельскохозяйственного назначения	деревня Аббакумово	CX2	0,06
50:12:0050305:34	земли сельскохозяйственного назначения	деревня Аббакумово	CX2	0,06
50:12:0050305:35	земли сельскохозяйственного назначения	деревня Аббакумово	CX2	0,06
50:12:0050305:36	земли сельскохозяйственного назначения	деревня Аббакумово	CX2	0,07
50:12:0050305:37	земли сельскохозяйственного назначения	деревня Аббакумово	CX2	0,07
50:12:0050305:38	земли сельскохозяйственного назначения	деревня Аббакумово	CX2	0,07
50:12:0050305:39	земли сельскохозяйственного назначения	деревня Аббакумово	CX2	0,07
50:12:0050305:4	земли сельскохозяйственного назначения	деревня Аббакумово	П	23,84
50:12:0050305:40	земли сельскохозяйственного назначения	деревня Аббакумово	CX2	0,08
50:12:0050305:41	земли сельскохозяйственного назначения	деревня Аббакумово	CX2	0,07
50:12:0050305:42	земли сельскохозяйственного назначения	деревня Аббакумово	CX2	0,07
50:12:0050305:43	земли сельскохозяйственного назначения	деревня Аббакумово	CX2	0,07
50:12:0050305:44	земли сельскохозяйственного назначения	деревня Аббакумово	CX2	0,07
50:12:0050305:45	земли сельскохозяйственного назначения	деревня Аббакумово	CX2	0,07
50:12:0050305:46	земли сельскохозяйственного назначения	деревня Аббакумово	CX2	0,07
50:12:0050305:47	земли сельскохозяйственного назначения	деревня Аббакумово	CX2	0,07
50:12:0050305:48	земли сельскохозяйственного назначения	деревня Аббакумово	CX2	0,07

50:12:0050305:49	земли сельскохозяйственного назначения	деревня Аббакумово	CX2	0,07
50:12:0050305:50	земли сельскохозяйственного назначения	деревня Аббакумово	CX2	0,07
50:12:0050305:51	земли сельскохозяйственного назначения	деревня Аббакумово	CX2	0,07
50:12:0050305:52	земли сельскохозяйственного назначения	деревня Аббакумово	CX2	0,07
50:12:0050305:53	земли сельскохозяйственного назначения	деревня Аббакумово	CX2	0,07
50:12:0050305:54	земли сельскохозяйственного назначения	деревня Аббакумово	CX2	0,08
50:12:0050305:55	земли сельскохозяйственного назначения	деревня Аббакумово	CX2	0,07
50:12:0050305:56	земли сельскохозяйственного назначения	деревня Аббакумово	CX2	0,07
50:12:0050305:57	земли сельскохозяйственного назначения	деревня Аббакумово	CX2	0,07
50:12:0050305:58	земли сельскохозяйственного назначения	деревня Аббакумово	CX2	0,07
50:12:0050305:59	земли сельскохозяйственного назначения	деревня Аббакумово	CX2	0,07
50:12:0050305:60	земли сельскохозяйственного назначения	деревня Аббакумово	CX2	0,07
50:12:0050305:61	земли сельскохозяйственного назначения	деревня Аббакумово	CX2	0,07
50:12:0050305:62	земли сельскохозяйственного назначения	деревня Аббакумово	CX2	0,07
50:12:0050305:63	земли сельскохозяйственного назначения	деревня Аббакумово	CX2	0,07
50:12:0050305:64	земли сельскохозяйственного назначения	деревня Аббакумово	CX2	0,14
50:12:0050305:9	земли сельскохозяйственного назначения	деревня Аббакумово	К	1,00
50:12:0050305:91	земли сельскохозяйственного назначения	деревня Аббакумово	CX3	2,00
50:12:0050306:1	земли сельскохозяйственного назначения	деревня Аббакумово	CX2	0,02
50:12:0050306:10	земли сельскохозяйственного назначения	деревня Аббакумово	CX2	0,07
50:12:0050306:103	земли сельскохозяйственного назначения	деревня Аббакумово	CX2	0,04

	назначения			
50:12:0050306:104	земли сельскохозяйственного назначения	деревня Аббакумово	CX2	0,05
50:12:0050306:108	земли сельскохозяйственного назначения	деревня Аббакумово	CX2	0,16
50:12:0050306:109	земли сельскохозяйственного назначения	деревня Аббакумово	CX2	0,11
50:12:0050306:11	земли сельскохозяйственного назначения	деревня Аббакумово	CX2	0,05
50:12:0050306:110	земли сельскохозяйственного назначения	деревня Аббакумово	CX2	0,05
50:12:0050306:112	земли сельскохозяйственного назначения	деревня Аббакумово	CX2	0,08
50:12:0050306:113	земли сельскохозяйственного назначения	деревня Аббакумово	CX2	0,13
50:12:0050306:115	земли сельскохозяйственного назначения	деревня Аббакумово	CX2	0,05
50:12:0050306:116	земли сельскохозяйственного назначения	деревня Аббакумово	CX2	0,02
50:12:0050306:117	земли сельскохозяйственного назначения	деревня Аббакумово	CX2	0,07
50:12:0050306:12	земли сельскохозяйственного назначения	деревня Аббакумово	CX2	0,07
50:12:0050306:15	земли сельскохозяйственного назначения	деревня Аббакумово	CX2	0,04
50:12:0050306:16	земли сельскохозяйственного назначения	деревня Аббакумово	CX2	0,01
50:12:0050306:160	земли сельскохозяйственного назначения	деревня Аббакумово	CX2	0,12
50:12:0050306:161	земли сельскохозяйственного назначения	деревня Аббакумово	CX2	0,05
50:12:0050306:165	земли сельскохозяйственного назначения	деревня Аббакумово	CX2	0,05
50:12:0050306:17	земли сельскохозяйственного назначения	деревня Аббакумово	CX2	0,05
50:12:0050306:18	земли сельскохозяйственного назначения	деревня Аббакумово	CX2	0,08
50:12:0050306:19	земли сельскохозяйственного назначения	деревня Аббакумово	CX2	0,03
50:12:0050306:2	земли сельскохозяйственного назначения	деревня Аббакумово	CX2	0,05
50:12:0050306:20	земли	деревня Аббакумово	CX2	0,07

	сельскохозяйственного назначения			
50:12:0050306:21	земли сельскохозяйственного назначения	деревня Аббакумово	CX2	0,09
50:12:0050306:22	земли сельскохозяйственного назначения	деревня Аббакумово	CX2	0,07
50:12:0050306:24	земли сельскохозяйственного назначения	деревня Аббакумово	CX2	0,05
50:12:0050306:25	земли сельскохозяйственного назначения	деревня Аббакумово	CX2	0,05
50:12:0050306:26	земли сельскохозяйственного назначения	деревня Аббакумово	CX2	0,08
50:12:0050306:27	земли сельскохозяйственного назначения	деревня Аббакумово	CX2	0,08
50:12:0050306:28	земли сельскохозяйственного назначения	деревня Аббакумово	CX2	0,07
50:12:0050306:3	земли сельскохозяйственного назначения	деревня Аббакумово	CX2	0,04
50:12:0050306:30	земли сельскохозяйственного назначения	деревня Аббакумово	CX2	0,04
50:12:0050306:32	земли сельскохозяйственного назначения	деревня Аббакумово	CX2	0,08
50:12:0050306:33	земли сельскохозяйственного назначения	деревня Аббакумово	CX2	0,02
50:12:0050306:35	земли сельскохозяйственного назначения	деревня Аббакумово	CX2	0,05
50:12:0050306:38	земли сельскохозяйственного назначения	деревня Аббакумово	CX2	0,10
50:12:0050306:39	земли сельскохозяйственного назначения	деревня Аббакумово	CX2	0,04
50:12:0050306:40	земли сельскохозяйственного назначения	деревня Аббакумово	CX2	0,05
50:12:0050306:41	земли сельскохозяйственного назначения	деревня Аббакумово	CX2	0,02
50:12:0050306:43	земли сельскохозяйственного назначения	деревня Аббакумово	CX2	0,08
50:12:0050306:44	земли сельскохозяйственного назначения	деревня Аббакумово	CX2	0,05
50:12:0050306:45	земли сельскохозяйственного назначения	деревня Аббакумово	CX2	0,08
50:12:0050306:46	земли сельскохозяйственного назначения	деревня Аббакумово	CX2	0,07

50:12:0050306:47	земли сельскохозяйственного назначения	деревня Аббакумово	CX2	0,03
50:12:0050306:49	земли сельскохозяйственного назначения	деревня Аббакумово	CX2	0,05
50:12:0050306:50	земли сельскохозяйственного назначения	деревня Аббакумово	CX2	0,02
50:12:0050306:53	земли сельскохозяйственного назначения	деревня Аббакумово	CX2	0,06
50:12:0050306:56	земли сельскохозяйственного назначения	деревня Аббакумово	CX2	0,07
50:12:0050306:57	земли сельскохозяйственного назначения	деревня Аббакумово	CX2	0,06
50:12:0050306:58	земли сельскохозяйственного назначения	деревня Аббакумово	CX2	0,05
50:12:0050306:60	земли сельскохозяйственного назначения	деревня Аббакумово	CX2	0,08
50:12:0050306:65	земли сельскохозяйственного назначения	деревня Аббакумово	CX2	0,07
50:12:0050306:66	земли сельскохозяйственного назначения	деревня Аббакумово	CX2	0,06
50:12:0050306:71	земли сельскохозяйственного назначения	деревня Аббакумово	CX2	0,06
50:12:0050306:72	земли сельскохозяйственного назначения	деревня Аббакумово	CX2	0,06
50:12:0050306:73	земли сельскохозяйственного назначения	деревня Аббакумово	CX2	0,03
50:12:0050306:74	земли сельскохозяйственного назначения	деревня Аббакумово	CX2	0,03
50:12:0050306:75	земли сельскохозяйственного назначения	деревня Аббакумово	CX2	0,06
50:12:0050306:8	земли сельскохозяйственного назначения	деревня Аббакумово	CX2	0,02
50:12:0050306:80	земли сельскохозяйственного назначения	деревня Аббакумово	CX2	0,07
50:12:0050306:84	земли сельскохозяйственного назначения	деревня Аббакумово	CX2	0,02
50:12:0050306:86	земли сельскохозяйственного назначения	деревня Аббакумово	CX2	0,03
50:12:0050306:9	земли сельскохозяйственного назначения	деревня Аббакумово	CX2	0,07
50:12:0050306:90	земли сельскохозяйственного назначения	деревня Аббакумово	CX2	0,07



	назначения			
50:12:0050306:92	земли сельскохозяйственного назначения	деревня Аббакумово	СХ2	0,06
50:12:0050306:93	земли сельскохозяйственного назначения	деревня Аббакумово	СХ2	0,10
50:12:0050306:94	земли сельскохозяйственного назначения	деревня Аббакумово	СХ2	0,03
50:12:0050306:98	земли сельскохозяйственного назначения	деревня Аббакумово	СХ2	0,05
50:12:0050308:399	земли сельскохозяйственного назначения	деревня Еремино	СХ2	0,07
50:12:0050308:488	земли сельскохозяйственного назначения	деревня Еремино	СХ2	0,09
50:12:0050308:506	земли сельскохозяйственного назначения	деревня Еремино	СХ2	0,05
50:12:0050311:1	земли сельскохозяйственного назначения	деревня Аббакумово	Ж2	0,05
50:12:0050311:10	земли сельскохозяйственного назначения	деревня Аббакумово	Ж2	0,06
50:12:0050312:28	земли сельскохозяйственного назначения	деревня Аббакумово	Ж2	0,06
50:12:0050312:36	земли сельскохозяйственного назначения	деревня Аббакумово	Ж2	0,05
50:12:0050314:430	земли сельскохозяйственного назначения	деревня Аббакумово	СХ2	0,06
50:12:0050314:457	земли сельскохозяйственного назначения	деревня Аббакумово	СХ2	0,06
50:12:0050314:462	земли сельскохозяйственного назначения	деревня Аббакумово	СХ2	0,06
50:12:0060102:36	земли сельскохозяйственного назначения	село Марфино	СХ2	0,05
50:12:0060103:138	земли сельскохозяйственного назначения	деревня Аксаково	Ж2	0,12
50:12:0060103:186	земли сельскохозяйственного назначения	деревня Аксаково	Ж2	0,13
50:12:0060103:205	земли сельскохозяйственного назначения	деревня Аксаково	СХ2	0,12
50:12:0060103:207	земли сельскохозяйственного назначения	деревня Аксаково	Ж2	0,17
50:12:0060103:233	земли сельскохозяйственного назначения	деревня Аксаково	Ж2	0,12
50:12:0060103:250	земли	деревня Аксаково	Ж2	0,03

	сельскохозяйственного назначения			
50:12:0060103:285	земли сельскохозяйственного назначения	деревня Аксаково	Ж2	0,12
50:12:0060103:288	земли сельскохозяйственного назначения	деревня Аксаково	СХ2	0,14
50:12:0060103:291	земли сельскохозяйственного назначения	деревня Аксаково	СХ2	0,10
50:12:0060103:292	земли сельскохозяйственного назначения	деревня Аксаково	СХ2	0,10
50:12:0060103:467	земли сельскохозяйственного назначения	деревня Аксаково	СХ2	0,12
50:12:0060105:1	земли сельскохозяйственного назначения	деревня Крюково	СХ2	0,30
50:12:0060105:109	земли сельскохозяйственного назначения	деревня Аксаково	Ж2	0,06
50:12:0060105:11	земли сельскохозяйственного назначения	деревня Крюково	СХ2	0,04
50:12:0060105:13	земли сельскохозяйственного назначения	деревня Крюково	СХ2	0,05
50:12:0060105:134	земли сельскохозяйственного назначения	деревня Аксаково	Ж2	0,02
50:12:0060105:15	земли сельскохозяйственного назначения	деревня Аксаково	Ж2	0,03
50:12:0060105:16	земли сельскохозяйственного назначения	деревня Крюково	СХ2	0,02
50:12:0060105:2	земли сельскохозяйственного назначения	деревня Крюково	СХ2	0,30
50:12:0060105:275	земли сельскохозяйственного назначения	деревня Крюково	СХ2	0,10
50:12:0060105:276	земли сельскохозяйственного назначения	деревня Крюково	СХ2	0,10
50:12:0060105:277	земли сельскохозяйственного назначения	деревня Крюково	СХ2	0,10
50:12:0060105:280	земли сельскохозяйственного назначения	деревня Аксаково	Ж2	0,03
50:12:0060105:282	земли сельскохозяйственного назначения	деревня Аксаково	Ж2	0,04
50:12:0060105:296	земли сельскохозяйственного назначения	деревня Аксаково	СХ2	0,08
50:12:0060105:304	земли сельскохозяйственного назначения	деревня Аксаково	Ж2	0,07

50:12:0060105:307	земли сельскохозяйственного назначения	деревня Аксаково	Ж2	0,06
50:12:0060105:310	земли сельскохозяйственного назначения	деревня Аксаково	Ж2	0,08
50:12:0060105:382	земли сельскохозяйственного назначения	деревня Аксаково	Ж2	0,04
50:12:0060105:383	земли сельскохозяйственного назначения	деревня Аксаково	Ж2	0,04
50:12:0060105:5	земли сельскохозяйственного назначения	деревня Крюково	СХ2	0,05
50:12:0060105:6	земли сельскохозяйственного назначения	деревня Крюково	СХ2	0,08
50:12:0060105:627	земли сельскохозяйственного назначения	деревня Аксаково	Ж2	0,03
50:12:0060106:1090	земли сельскохозяйственного назначения	деревня Аксаково	СХ2	0,32
50:12:0060106:16	земли сельскохозяйственного назначения	деревня Аксаково	Ж2	0,05
50:12:0060106:17	земли сельскохозяйственного назначения	деревня Аксаково	Ж2	0,04
50:12:0060106:191	земли сельскохозяйственного назначения	деревня Аксаково	Ж2	0,03
50:12:0060106:193	земли сельскохозяйственного назначения	деревня Аксаково	Ж2	0,04
50:12:0060106:194	земли сельскохозяйственного назначения	деревня Аксаково	Ж2	0,04
50:12:0060106:195	земли сельскохозяйственного назначения	деревня Аксаково	Ж2	0,04
50:12:0060106:203	земли сельскохозяйственного назначения	деревня Аксаково	Ж2	0,05
50:12:0060106:204	земли сельскохозяйственного назначения	деревня Аксаково	Ж2	0,06
50:12:0060106:206	земли сельскохозяйственного назначения	деревня Аксаково	Ж2	0,04
50:12:0060106:208	земли сельскохозяйственного назначения	деревня Аксаково	Ж2	0,09
50:12:0060106:209	земли сельскохозяйственного назначения	деревня Аксаково	Ж2	0,03
50:12:0060106:28	земли сельскохозяйственного назначения	деревня Аксаково	Ж2	0,06
50:12:0060106:29	земли сельскохозяйственного назначения	деревня Аксаково	Ж2	0,05

	назначения			
50:12:0060106:33	земли сельскохозяйственного назначения	деревня Аксаково	Ж2	0,05
50:12:0060106:35	земли сельскохозяйственного назначения	деревня Аксаково	Ж2	0,03
50:12:0060106:36	земли сельскохозяйственного назначения	деревня Аксаково	Ж2	0,03
50:12:0060106:37	земли сельскохозяйственного назначения	деревня Аксаково	Ж2	0,03
50:12:0060106:38	земли сельскохозяйственного назначения	деревня Аксаково	Ж2	0,05
50:12:0060106:39	земли сельскохозяйственного назначения	деревня Аксаково	Ж2	0,06
50:12:0060106:41	земли сельскохозяйственного назначения	деревня Аксаково	Ж2	0,06
50:12:0060106:43	земли сельскохозяйственного назначения	деревня Аксаково	Ж2	0,03
50:12:0060106:445	земли сельскохозяйственного назначения	деревня Аксаково	СХ2	0,19
50:12:0060106:446	земли сельскохозяйственного назначения	деревня Аксаково	СХ2	0,17
50:12:0060106:447	земли сельскохозяйственного назначения	деревня Аксаково	СХ2	0,30
50:12:0060106:448	земли сельскохозяйственного назначения	деревня Аксаково	СХ2	0,65
50:12:0060106:449	земли сельскохозяйственного назначения	деревня Аксаково	СХ2	0,18
50:12:0060106:450	земли сельскохозяйственного назначения	деревня Аксаково	СХ2	0,38
50:12:0060106:452	земли сельскохозяйственного назначения	деревня Аксаково	СХ2	0,50
50:12:0060106:453	земли сельскохозяйственного назначения	деревня Аксаково	СХ2	0,14
50:12:0060106:454	земли сельскохозяйственного назначения	деревня Аксаково	СХ2	0,63
50:12:0060106:455	земли сельскохозяйственного назначения	деревня Аксаково	СХ2	0,19
50:12:0060106:46	земли сельскохозяйственного назначения	деревня Аксаково	СХ2	0,17
50:12:0060106:467	земли сельскохозяйственного назначения	деревня Аксаково	Ж2	0,03
50:12:0060106:468	земли	деревня Аксаково	Ж2	0,03

	сельскохозяйственного назначения			
50:12:0060106:469	земли сельскохозяйственного назначения	деревня Аксаково	Ж2	0,03
50:12:0060106:470	земли сельскохозяйственного назначения	деревня Аксаково	Ж2	0,03
50:12:0060106:471	земли сельскохозяйственного назначения	деревня Аксаково	Ж2	0,03
50:12:0060106:472	земли сельскохозяйственного назначения	деревня Аксаково	Ж2	0,06
50:12:0060106:479	земли сельскохозяйственного назначения	деревня Аксаково	Ж2	0,03
50:12:0060106:484	земли сельскохозяйственного назначения	деревня Аксаково	Ж2	0,02
50:12:0060106:504	земли сельскохозяйственного назначения	деревня Аксаково	Ж2	0,04
50:12:0060106:505	земли сельскохозяйственного назначения	деревня Аксаково	Ж2	0,09
50:12:0060106:508	земли сельскохозяйственного назначения	деревня Аксаково	Ж2	0,06
50:12:0060106:510	земли сельскохозяйственного назначения	деревня Аксаково	Ж2	0,04
50:12:0060106:511	земли сельскохозяйственного назначения	деревня Аксаково	СХ2	0,22
50:12:0060106:512	земли сельскохозяйственного назначения	деревня Аксаково	СХ2	0,12
50:12:0060106:618	земли сельскохозяйственного назначения	деревня Аксаково	СХ2	1,67
50:12:0060106:619	земли сельскохозяйственного назначения	деревня Аксаково	СХ2	0,87
50:12:0060106:621	земли сельскохозяйственного назначения	деревня Аксаково	Ж2	0,04
50:12:0060106:717	земли сельскохозяйственного назначения	деревня Аксаково	Ж2	0,05
50:12:0060106:790	земли сельскохозяйственного назначения	деревня Аксаково	СХ2	0,33
50:12:0060106:807	земли сельскохозяйственного назначения	деревня Аксаково	СХ2	0,06
50:12:0060106:808	земли сельскохозяйственного назначения	деревня Аксаково	СХ2	0,06
50:12:0060106:809	земли сельскохозяйственного назначения	деревня Аксаково	СХ2	0,07

50:12:0060106:810	земли сельскохозяйственного назначения	деревня Аксаково	CX2	0,07
50:12:0060106:820	земли сельскохозяйственного назначения	деревня Аксаково	CX2	0,06
50:12:0060106:821	земли сельскохозяйственного назначения	деревня Аксаково	CX2	0,06
50:12:0060106:826	земли сельскохозяйственного назначения	деревня Аксаково	CX2	0,07
50:12:0060106:827	земли сельскохозяйственного назначения	деревня Аксаково	CX2	0,07
50:12:0060106:856	земли сельскохозяйственного назначения	деревня Аксаково	CX2	0,07
50:12:0060106:857	земли сельскохозяйственного назначения	деревня Аксаково	CX2	0,07
50:12:0060106:858	земли сельскохозяйственного назначения	деревня Аксаково	CX2	0,07
50:12:0060106:859	земли сельскохозяйственного назначения	деревня Аксаково	CX2	0,07
50:12:0060106:861	земли сельскохозяйственного назначения	деревня Аксаково	CX2	0,06
50:12:0060106:89	земли сельскохозяйственного назначения	деревня Аксаково	Ж2	0,03
50:12:0060106:896	земли сельскохозяйственного назначения	деревня Аксаково	CX2	0,06
50:12:0060106:899	земли сельскохозяйственного назначения	деревня Аксаково	CX2	0,07
50:12:0060106:90	земли сельскохозяйственного назначения	деревня Аксаково	Ж2	0,02
50:12:0060106:900	земли сельскохозяйственного назначения	деревня Аксаково	CX2	0,07
50:12:0060107:10	земли сельскохозяйственного назначения	деревня Аксаково	CX2	0,11
50:12:0060107:105	земли сельскохозяйственного назначения	деревня Аксаково	CX2	0,05
50:12:0060107:106	земли сельскохозяйственного назначения	деревня Аксаково	CX2	0,05
50:12:0060107:11	земли сельскохозяйственного назначения	деревня Аксаково	CX2	0,14
50:12:0060107:12	земли сельскохозяйственного назначения	деревня Аксаково	CX2	0,12
50:12:0060107:13	земли сельскохозяйственного назначения	деревня Аксаково	Ж2	0,02

	назначения			
50:12:0060107:14	земли сельскохозяйственного назначения	деревня Аксаково	Ж2	0,12
50:12:0060107:15	земли сельскохозяйственного назначения	деревня Аксаково	Ж2	0,12
50:12:0060107:164	земли сельскохозяйственного назначения	деревня Аксаково	СХ2	0,12
50:12:0060107:165	земли сельскохозяйственного назначения	деревня Аксаково	СХ2	0,14
50:12:0060107:19	земли сельскохозяйственного назначения	деревня Аксаково	Ж2	0,12
50:12:0060107:27	земли сельскохозяйственного назначения	деревня Аксаково	СХ2	0,12
50:12:0060107:32	земли сельскохозяйственного назначения	деревня Аксаково	Ж2	0,22
50:12:0060107:33	земли сельскохозяйственного назначения	деревня Аксаково	Ж2	0,12
50:12:0060107:35	земли сельскохозяйственного назначения	деревня Аксаково	Ж2	0,11
50:12:0060107:36	земли сельскохозяйственного назначения	деревня Аксаково	Ж2	0,01
50:12:0060107:39	земли сельскохозяйственного назначения	деревня Аксаково	СХ2	0,11
50:12:0060107:40	земли сельскохозяйственного назначения	деревня Аксаково	СХ2	0,11
50:12:0060107:41	земли сельскохозяйственного назначения	деревня Аксаково	Ж2	0,12
50:12:0060107:42	земли сельскохозяйственного назначения	деревня Аксаково	Ж2	0,07
50:12:0060107:43	земли сельскохозяйственного назначения	деревня Аксаково	СХ2	0,12
50:12:0060107:44	земли сельскохозяйственного назначения	деревня Аксаково	СХ2	0,11
50:12:0060107:45	земли сельскохозяйственного назначения	деревня Аксаково	СХ2	0,11
50:12:0060107:46	земли сельскохозяйственного назначения	деревня Аксаково	Ж2	0,12
50:12:0060107:47	земли сельскохозяйственного назначения	деревня Аксаково	СХ2	0,14
50:12:0060107:48	земли сельскохозяйственного назначения	деревня Аксаково	Ж2	0,16
50:12:0060107:49	земли	деревня Аксаково	Ж2	0,16

	сельскохозяйственного назначения			
50:12:0060107:53	земли сельскохозяйственного назначения	деревня Аксаково	Ж2	0,12
50:12:0060107:54	земли сельскохозяйственного назначения	деревня Аксаково	СХ2	0,11
50:12:0060107:55	земли сельскохозяйственного назначения	деревня Аксаково	СХ2	0,11
50:12:0060107:56	земли сельскохозяйственного назначения	деревня Аксаково	Ж2	0,12
50:12:0060107:57	земли сельскохозяйственного назначения	деревня Аксаково	Ж2	0,12
50:12:0060107:58	земли сельскохозяйственного назначения	деревня Аксаково	Ж2	0,11
50:12:0060107:59	земли сельскохозяйственного назначения	деревня Аксаково	Ж2	0,12
50:12:0060107:60	земли сельскохозяйственного назначения	деревня Аксаково	Ж2	0,12
50:12:0060107:62	земли сельскохозяйственного назначения	деревня Аксаково	СХ2	0,13
50:12:0060107:64	земли сельскохозяйственного назначения	деревня Аксаково	СХ2	0,09
50:12:0060107:69	земли сельскохозяйственного назначения	деревня Аксаково	СХ2	0,12
50:12:0060107:7	земли сельскохозяйственного назначения	деревня Аксаково	Ж2	0,16
50:12:0060107:70	земли сельскохозяйственного назначения	деревня Аксаково	СХ2	0,12
50:12:0060107:71	земли сельскохозяйственного назначения	деревня Аксаково	СХ2	0,11
50:12:0060107:77	земли сельскохозяйственного назначения	деревня Аксаково	СХ2	0,12
50:12:0060107:78	земли сельскохозяйственного назначения	деревня Аксаково	СХ2	0,12
50:12:0060107:8	земли сельскохозяйственного назначения	деревня Аксаково	Ж2	0,12
50:12:0060107:84	земли сельскохозяйственного назначения	деревня Аксаково	Ж2	0,12
50:12:0060107:9	земли сельскохозяйственного назначения	деревня Аксаково	Ж2	0,13
50:12:0060107:90	земли сельскохозяйственного назначения	деревня Аксаково	Ж2	0,13



50:12:0060107:91	земли сельскохозяйственного назначения	деревня Аксаково	Ж2	0,14
50:12:0060107:94	земли сельскохозяйственного назначения	деревня Аксаково	Ж2	0,12
50:12:0060114:666	земли сельскохозяйственного назначения	деревня Новосельцево	Ж2	0,05
50:12:0060117:42	земли сельскохозяйственного назначения	деревня Новосельцево	Ж2	0,02
50:12:0060202:10	земли сельскохозяйственного назначения	деревня Еремино	СХ2	0,07
50:12:0060202:12	земли сельскохозяйственного назначения	деревня Еремино	СХ2	0,07
50:12:0060202:13	земли сельскохозяйственного назначения	деревня Еремино	СХ2	0,08
50:12:0060202:17	земли сельскохозяйственного назначения	деревня Еремино	СХ2	0,01
50:12:0060202:19	земли сельскохозяйственного назначения	деревня Еремино	СХ2	0,06
50:12:0060202:20	земли сельскохозяйственного назначения	деревня Еремино	СХ2	0,01
50:12:0060202:22	земли сельскохозяйственного назначения	деревня Еремино	СХ2	0,07
50:12:0060202:23	земли сельскохозяйственного назначения	деревня Еремино	СХ2	0,08
50:12:0060202:24	земли сельскохозяйственного назначения	деревня Еремино	СХ2	0,08
50:12:0060202:25	земли сельскохозяйственного назначения	деревня Еремино	СХ2	0,05
50:12:0060202:26	земли сельскохозяйственного назначения	деревня Еремино	СХ2	0,07
50:12:0060202:27	земли сельскохозяйственного назначения	деревня Еремино	СХ2	0,07
50:12:0060202:29	земли сельскохозяйственного назначения	деревня Еремино	СХ2	0,08
50:12:0060202:30	земли сельскохозяйственного назначения	деревня Еремино	СХ2	0,07
50:12:0060202:31	земли сельскохозяйственного назначения	деревня Еремино	СХ2	0,07
50:12:0060202:32	земли сельскохозяйственного назначения	деревня Еремино	СХ2	0,07
50:12:0060202:34	земли сельскохозяйственного назначения	деревня Еремино	СХ2	0,08

	назначения			
50:12:0060202:35	земли сельскохозяйственного назначения	деревня Еремино	CX2	0,09
50:12:0060202:36	земли сельскохозяйственного назначения	деревня Еремино	CX2	0,01
50:12:0060202:39	земли сельскохозяйственного назначения	деревня Еремино	CX2	0,08
50:12:0060202:41	земли сельскохозяйственного назначения	деревня Еремино	CX2	0,08
50:12:0060202:42	земли сельскохозяйственного назначения	деревня Еремино	CX2	0,00
50:12:0060202:44	земли сельскохозяйственного назначения	деревня Еремино	CX2	0,08
50:12:0060202:45	земли сельскохозяйственного назначения	деревня Еремино	CX2	0,00
50:12:0060202:46	земли сельскохозяйственного назначения	деревня Еремино	CX2	0,08
50:12:0060202:47	земли сельскохозяйственного назначения	деревня Еремино	CX2	0,06
50:12:0060202:48	земли сельскохозяйственного назначения	деревня Еремино	CX2	0,08
50:12:0060202:49	земли сельскохозяйственного назначения	деревня Еремино	CX2	0,06
50:12:0060202:51	земли сельскохозяйственного назначения	деревня Еремино	CX2	0,07
50:12:0060202:53	земли сельскохозяйственного назначения	деревня Еремино	CX2	0,08
50:12:0060202:54	земли сельскохозяйственного назначения	деревня Еремино	CX2	0,04
50:12:0060202:55	земли сельскохозяйственного назначения	деревня Еремино	CX2	0,08
50:12:0060202:56	земли сельскохозяйственного назначения	деревня Еремино	CX2	0,08
50:12:0060202:57	земли сельскохозяйственного назначения	деревня Еремино	CX2	0,07
50:12:0060202:58	земли сельскохозяйственного назначения	деревня Еремино	CX2	0,08
50:12:0060202:59	земли сельскохозяйственного назначения	деревня Еремино	CX2	0,06
50:12:0060202:6	земли сельскохозяйственного назначения	деревня Еремино	CX2	0,06
50:12:0060202:60	земли	деревня Еремино	CX2	0,08

	сельскохозяйственного назначения			
50:12:0060202:61	земли сельскохозяйственного назначения	деревня Еремино	CX2	0,08
50:12:0060202:64	земли сельскохозяйственного назначения	деревня Еремино	CX2	0,09
50:12:0060202:65	земли сельскохозяйственного назначения	деревня Еремино	CX2	0,07
50:12:0060202:7	земли сельскохозяйственного назначения	деревня Еремино	CX2	0,08
50:12:0060202:8	земли сельскохозяйственного назначения	деревня Еремино	CX2	0,08
50:12:0060202:9	земли сельскохозяйственного назначения	деревня Еремино	CX2	0,08
50:12:0060203:100	земли сельскохозяйственного назначения	деревня Еремино	CX2	0,06
50:12:0060203:101	земли сельскохозяйственного назначения	деревня Еремино	CX2	0,06
50:12:0060203:126	земли сельскохозяйственного назначения	деревня Еремино	CX2	0,07
50:12:0060203:127	земли сельскохозяйственного назначения	деревня Еремино	CX2	0,06
50:12:0060203:128	земли сельскохозяйственного назначения	деревня Еремино	CX2	0,07
50:12:0060203:129	земли сельскохозяйственного назначения	деревня Еремино	CX2	0,06
50:12:0060203:130	земли сельскохозяйственного назначения	деревня Еремино	CX2	0,07
50:12:0060203:132	земли сельскохозяйственного назначения	деревня Еремино	CX2	0,06
50:12:0060203:133	земли сельскохозяйственного назначения	деревня Еремино	CX2	0,06
50:12:0060203:134	земли сельскохозяйственного назначения	деревня Еремино	CX2	0,06
50:12:0060203:135	земли сельскохозяйственного назначения	деревня Еремино	CX2	0,07
50:12:0060203:137	земли сельскохозяйственного назначения	деревня Еремино	CX2	0,07
50:12:0060203:138	земли сельскохозяйственного назначения	деревня Еремино	CX2	0,07
50:12:0060203:139	земли сельскохозяйственного назначения	деревня Еремино	CX2	0,07

50:12:0060203:14	земли сельскохозяйственного назначения	деревня Еремино	CX2	0,07
50:12:0060203:140	земли сельскохозяйственного назначения	деревня Еремино	CX2	0,06
50:12:0060203:141	земли сельскохозяйственного назначения	деревня Еремино	CX2	0,06
50:12:0060203:142	земли сельскохозяйственного назначения	деревня Еремино	CX2	0,06
50:12:0060203:143	земли сельскохозяйственного назначения	деревня Еремино	CX2	0,07
50:12:0060203:144	земли сельскохозяйственного назначения	деревня Еремино	CX2	0,06
50:12:0060203:145	земли сельскохозяйственного назначения	деревня Еремино	CX2	0,06
50:12:0060203:146	земли сельскохозяйственного назначения	деревня Еремино	CX2	0,08
50:12:0060203:147	земли сельскохозяйственного назначения	деревня Еремино	CX2	0,06
50:12:0060203:148	земли сельскохозяйственного назначения	деревня Еремино	CX2	0,07
50:12:0060203:149	земли сельскохозяйственного назначения	деревня Еремино	CX2	0,06
50:12:0060203:150	земли сельскохозяйственного назначения	деревня Еремино	CX2	0,06
50:12:0060203:151	земли сельскохозяйственного назначения	деревня Еремино	CX2	0,07
50:12:0060203:152	земли сельскохозяйственного назначения	деревня Еремино	CX2	0,06
50:12:0060203:153	земли сельскохозяйственного назначения	деревня Еремино	CX2	0,06
50:12:0060203:154	земли сельскохозяйственного назначения	деревня Еремино	CX2	0,06
50:12:0060203:156	земли сельскохозяйственного назначения	деревня Еремино	CX2	0,06
50:12:0060203:157	земли сельскохозяйственного назначения	деревня Еремино	CX2	0,06
50:12:0060203:159	земли сельскохозяйственного назначения	деревня Еремино	CX2	0,06
50:12:0060203:160	земли сельскохозяйственного назначения	деревня Еремино	CX2	0,06
50:12:0060203:161	земли сельскохозяйственного назначения	деревня Еремино	CX2	0,06

	назначения			
50:12:0060203:162	земли сельскохозяйственного назначения	деревня Еремино	CX2	0,06
50:12:0060203:163	земли сельскохозяйственного назначения	деревня Еремино	CX2	0,06
50:12:0060203:164	земли сельскохозяйственного назначения	деревня Еремино	CX2	0,06
50:12:0060203:165	земли сельскохозяйственного назначения	деревня Еремино	CX2	0,06
50:12:0060203:166	земли сельскохозяйственного назначения	деревня Еремино	CX2	0,06
50:12:0060203:167	земли сельскохозяйственного назначения	деревня Еремино	CX2	0,06
50:12:0060203:168	земли сельскохозяйственного назначения	деревня Еремино	CX2	0,06
50:12:0060203:169	земли сельскохозяйственного назначения	деревня Еремино	CX2	0,06
50:12:0060203:172	земли сельскохозяйственного назначения	деревня Еремино	CX2	0,15
50:12:0060203:18	земли сельскохозяйственного назначения	деревня Еремино	CX2	0,15
50:12:0060203:208	земли сельскохозяйственного назначения	деревня Новосельцево	К	0,09
50:12:0060203:229	земли сельскохозяйственного назначения	деревня Новосельцево	CX2	0,50
50:12:0060203:33	земли сельскохозяйственного назначения	деревня Еремино	CX2	0,15
50:12:0060203:48	земли сельскохозяйственного назначения	деревня Еремино	CX2	0,06
50:12:0060203:49	земли сельскохозяйственного назначения	деревня Еремино	CX2	0,06
50:12:0060203:50	земли сельскохозяйственного назначения	деревня Еремино	CX2	0,06
50:12:0060203:51	земли сельскохозяйственного назначения	деревня Еремино	CX2	0,07
50:12:0060203:53	земли сельскохозяйственного назначения	деревня Еремино	CX2	0,06
50:12:0060203:54	земли сельскохозяйственного назначения	деревня Еремино	CX2	0,06
50:12:0060203:55	земли сельскохозяйственного назначения	деревня Еремино	CX2	0,06
50:12:0060203:56	земли	деревня Еремино	CX2	0,06

	сельскохозяйственного назначения			
50:12:0060203:57	земли сельскохозяйственного назначения	деревня Еремино	CX2	0,06
50:12:0060203:58	земли сельскохозяйственного назначения	деревня Еремино	CX2	0,06
50:12:0060203:59	земли сельскохозяйственного назначения	деревня Еремино	CX2	0,07
50:12:0060203:6	земли сельскохозяйственного назначения	деревня Еремино	CX2	0,11
50:12:0060203:60	земли сельскохозяйственного назначения	деревня Еремино	CX2	0,06
50:12:0060203:61	земли сельскохозяйственного назначения	деревня Еремино	CX2	0,07
50:12:0060203:62	земли сельскохозяйственного назначения	деревня Еремино	CX2	0,06
50:12:0060203:63	земли сельскохозяйственного назначения	деревня Еремино	CX2	0,07
50:12:0060203:64	земли сельскохозяйственного назначения	деревня Еремино	CX2	0,06
50:12:0060203:65	земли сельскохозяйственного назначения	деревня Еремино	CX2	0,07
50:12:0060203:66	земли сельскохозяйственного назначения	деревня Еремино	CX2	0,06
50:12:0060203:67	земли сельскохозяйственного назначения	деревня Еремино	CX2	0,06
50:12:0060203:68	земли сельскохозяйственного назначения	деревня Еремино	CX2	0,06
50:12:0060203:7	земли сельскохозяйственного назначения	деревня Еремино	CX2	0,09
50:12:0060203:70	земли сельскохозяйственного назначения	деревня Еремино	CX2	0,06
50:12:0060203:71	земли сельскохозяйственного назначения	деревня Еремино	CX2	0,07
50:12:0060203:72	земли сельскохозяйственного назначения	деревня Еремино	CX2	0,07
50:12:0060203:73	земли сельскохозяйственного назначения	деревня Еремино	CX2	0,08
50:12:0060203:74	земли сельскохозяйственного назначения	деревня Еремино	CX2	0,08
50:12:0060203:75	земли сельскохозяйственного назначения	деревня Еремино	CX2	0,06

50:12:0060203:77	земли сельскохозяйственного назначения	деревня Еремино	CX2	0,06
50:12:0060203:78	земли сельскохозяйственного назначения	деревня Еремино	CX2	0,06
50:12:0060203:79	земли сельскохозяйственного назначения	деревня Еремино	CX2	0,07
50:12:0060203:8	земли сельскохозяйственного назначения	деревня Еремино	CX2	0,09
50:12:0060203:83	земли сельскохозяйственного назначения	деревня Еремино	CX2	0,06
50:12:0060203:85	земли сельскохозяйственного назначения	деревня Еремино	CX2	0,13
50:12:0060203:86	земли сельскохозяйственного назначения	деревня Еремино	CX2	0,06
50:12:0060203:88	земли сельскохозяйственного назначения	деревня Еремино	CX2	0,12
50:12:0060203:89	земли сельскохозяйственного назначения	деревня Еремино	CX2	0,07
50:12:0060203:90	земли сельскохозяйственного назначения	деревня Еремино	CX2	0,07
50:12:0060203:91	земли сельскохозяйственного назначения	деревня Еремино	CX2	0,07
50:12:0060203:95	земли сельскохозяйственного назначения	деревня Еремино	CX2	0,06
50:12:0060203:96	земли сельскохозяйственного назначения	деревня Еремино	CX2	0,06
50:12:0060203:97	земли сельскохозяйственного назначения	деревня Еремино	CX2	0,06
50:12:0060203:98	земли сельскохозяйственного назначения	деревня Еремино	CX2	0,06
50:12:0060203:99	земли сельскохозяйственного назначения	деревня Еремино	CX2	0,07
50:12:0060205:1	земли сельскохозяйственного назначения	деревня Сёмкино	CX2	0,06
50:12:0060205:10	земли сельскохозяйственного назначения	деревня Сёмкино	CX2	0,08
50:12:0060205:12	земли сельскохозяйственного назначения	деревня Сёмкино	CX2	0,06
50:12:0060205:13	земли сельскохозяйственного назначения	деревня Сёмкино	CX2	0,07
50:12:0060205:14	земли сельскохозяйственного назначения	деревня Сёмкино	CX2	0,06

	назначения			
50:12:0060205:15	земли сельскохозяйственного назначения	деревня Сёмкино	CX2	0,06
50:12:0060205:16	земли сельскохозяйственного назначения	деревня Сёмкино	CX2	0,06
50:12:0060205:17	земли сельскохозяйственного назначения	деревня Сёмкино	CX2	0,06
50:12:0060205:19	земли сельскохозяйственного назначения	деревня Сёмкино	CX2	0,06
50:12:0060205:2	земли сельскохозяйственного назначения	деревня Сёмкино	CX2	0,06
50:12:0060205:20	земли сельскохозяйственного назначения	деревня Сёмкино	CX2	0,08
50:12:0060205:21	земли сельскохозяйственного назначения	деревня Сёмкино	CX2	0,05
50:12:0060205:22	земли сельскохозяйственного назначения	деревня Сёмкино	CX2	0,08
50:12:0060205:23	земли сельскохозяйственного назначения	деревня Сёмкино	CX2	0,09
50:12:0060205:24	земли сельскохозяйственного назначения	деревня Сёмкино	CX2	0,07
50:12:0060205:25	земли сельскохозяйственного назначения	деревня Сёмкино	CX2	0,08
50:12:0060205:26	земли сельскохозяйственного назначения	деревня Сёмкино	CX2	0,11
50:12:0060205:27	земли сельскохозяйственного назначения	деревня Сёмкино	CX2	0,06
50:12:0060205:28	земли сельскохозяйственного назначения	деревня Сёмкино	CX2	0,07
50:12:0060205:29	земли сельскохозяйственного назначения	деревня Сёмкино	CX2	0,09
50:12:0060205:3	земли сельскохозяйственного назначения	деревня Сёмкино	CX2	0,06
50:12:0060205:30	земли сельскохозяйственного назначения	деревня Сёмкино	CX2	0,06
50:12:0060205:35	земли сельскохозяйственного назначения	деревня Сёмкино	CX2	0,06
50:12:0060205:36	земли сельскохозяйственного назначения	деревня Сёмкино	CX2	0,06
50:12:0060205:39	земли сельскохозяйственного назначения	деревня Сёмкино	CX2	0,10
50:12:0060205:4	земли	деревня Сёмкино	CX2	0,07



	сельскохозяйственного назначения			
50:12:0060205:40	земли сельскохозяйственного назначения	деревня Сёмкино	CX2	0,07
50:12:0060205:42	земли сельскохозяйственного назначения	деревня Сёмкино	CX2	0,08
50:12:0060205:43	земли сельскохозяйственного назначения	деревня Сёмкино	CX2	0,06
50:12:0060205:5	земли сельскохозяйственного назначения	деревня Сёмкино	CX2	0,07
50:12:0060205:52	земли сельскохозяйственного назначения	деревня Сёмкино	CX2	0,06
50:12:0060205:53	земли сельскохозяйственного назначения	деревня Сёмкино	CX2	0,06
50:12:0060205:54	земли сельскохозяйственного назначения	деревня Сёмкино	CX2	0,07
50:12:0060205:6	земли сельскохозяйственного назначения	деревня Сёмкино	CX2	0,06
50:12:0060205:7	земли сельскохозяйственного назначения	деревня Сёмкино	CX2	0,06
50:12:0060205:8	земли сельскохозяйственного назначения	деревня Сёмкино	CX2	0,06
50:12:0060206:161	земли сельскохозяйственного назначения	деревня Сёмкино	CX2	0,02
50:12:0060207:10	земли сельскохозяйственного назначения	поселок Птицефабрики	CX2	0,09
50:12:0060207:13	земли сельскохозяйственного назначения	поселок Птицефабрики	CX2	0,06
50:12:0060207:14	земли сельскохозяйственного назначения	поселок Птицефабрики	CX2	0,06
50:12:0060207:15	земли сельскохозяйственного назначения	поселок Птицефабрики	CX2	0,06
50:12:0060207:16	земли сельскохозяйственного назначения	поселок Птицефабрики	CX2	0,06
50:12:0060207:17	земли сельскохозяйственного назначения	поселок Птицефабрики	CX2	0,08
50:12:0060207:18	земли сельскохозяйственного назначения	поселок Птицефабрики	CX2	0,07
50:12:0060207:19	земли сельскохозяйственного назначения	поселок Птицефабрики	CX2	0,06
50:12:0060207:20	земли сельскохозяйственного назначения	поселок Птицефабрики	CX2	0,11

50:12:0060207:21	земли сельскохозяйственного назначения	поселок Птицефабрики	CX2	0,11
50:12:0060207:22	земли сельскохозяйственного назначения	поселок Птицефабрики	CX2	0,04
50:12:0060207:23	земли сельскохозяйственного назначения	поселок Птицефабрики	CX2	0,06
50:12:0060207:24	земли сельскохозяйственного назначения	поселок Птицефабрики	CX2	0,06
50:12:0060207:25	земли сельскохозяйственного назначения	поселок Птицефабрики	CX2	0,06
50:12:0060207:26	земли сельскохозяйственного назначения	поселок Птицефабрики	CX2	0,06
50:12:0060207:27	земли сельскохозяйственного назначения	поселок Птицефабрики	CX2	0,06
50:12:0060207:28	земли сельскохозяйственного назначения	поселок Птицефабрики	CX2	0,08
50:12:0060207:29	земли сельскохозяйственного назначения	поселок Птицефабрики	CX2	0,06
50:12:0060207:290	земли сельскохозяйственного назначения	поселок Птицефабрики	CX2	0,06
50:12:0060207:291	земли сельскохозяйственного назначения	поселок Птицефабрики	CX2	0,08
50:12:0060207:292	земли сельскохозяйственного назначения	поселок Птицефабрики	CX2	0,06
50:12:0060207:293	земли сельскохозяйственного назначения	поселок Птицефабрики	CX2	0,03
50:12:0060207:294	земли сельскохозяйственного назначения	поселок Птицефабрики	CX2	0,06
50:12:0060207:295	земли сельскохозяйственного назначения	поселок Птицефабрики	CX2	0,06
50:12:0060207:296	земли сельскохозяйственного назначения	поселок Птицефабрики	CX2	0,02
50:12:0060207:297	земли сельскохозяйственного назначения	поселок Птицефабрики	CX2	0,05
50:12:0060207:298	земли сельскохозяйственного назначения	поселок Птицефабрики	CX2	0,06
50:12:0060207:299	земли сельскохозяйственного назначения	поселок Птицефабрики	CX2	0,10
50:12:0060207:300	земли сельскохозяйственного назначения	поселок Птицефабрики	CX2	0,08
50:12:0060207:300	земли сельскохозяйственного назначения	поселок Птицефабрики	CX2	0,09

	назначения			
50:12:0060207:301	земли сельскохозяйственного назначения	поселок Птицефабрики	CX2	0,06
50:12:0060207:302	земли сельскохозяйственного назначения	поселок Птицефабрики	CX2	0,06
50:12:0060207:303	земли сельскохозяйственного назначения	поселок Птицефабрики	CX2	0,06
50:12:0060207:304	земли сельскохозяйственного назначения	поселок Птицефабрики	CX2	0,07
50:12:0060207:305	земли сельскохозяйственного назначения	поселок Птицефабрики	CX2	0,06
50:12:0060207:306	земли сельскохозяйственного назначения	поселок Птицефабрики	CX2	0,08
50:12:0060207:307	земли сельскохозяйственного назначения	поселок Птицефабрики	CX2	0,07
50:12:0060207:308	земли сельскохозяйственного назначения	поселок Птицефабрики	CX2	0,11
50:12:0060207:309	земли сельскохозяйственного назначения	поселок Птицефабрики	CX2	0,07
50:12:0060207:311	земли сельскохозяйственного назначения	поселок Птицефабрики	CX2	0,08
50:12:0060207:312	земли сельскохозяйственного назначения	поселок Птицефабрики	CX2	0,07
50:12:0060207:313	земли сельскохозяйственного назначения	поселок Птицефабрики	CX2	0,06
50:12:0060207:314	земли сельскохозяйственного назначения	поселок Птицефабрики	CX2	0,06
50:12:0060207:315	земли сельскохозяйственного назначения	поселок Птицефабрики	CX2	0,08
50:12:0060207:316	земли сельскохозяйственного назначения	поселок Птицефабрики	CX2	0,05
50:12:0060207:317	земли сельскохозяйственного назначения	поселок Птицефабрики	CX2	0,08
50:12:0060207:318	земли сельскохозяйственного назначения	поселок Птицефабрики	CX2	0,07
50:12:0060207:320	земли сельскохозяйственного назначения	поселок Птицефабрики	CX2	0,06
50:12:0060207:322	земли сельскохозяйственного назначения	поселок Птицефабрики	CX2	0,08
50:12:0060207:325	земли сельскохозяйственного назначения	поселок Птицефабрики	CX2	0,06
50:12:0060207:326	земли	поселок Птицефабрики	CX2	0,09

	сельскохозяйственного назначения			
50:12:0060207:327	земли сельскохозяйственного назначения	поселок Птицефабрики	CX2	0,06
50:12:0060207:329	земли сельскохозяйственного назначения	поселок Птицефабрики	CX2	0,06
50:12:0060207:330	земли сельскохозяйственного назначения	поселок Птицефабрики	CX2	0,06
50:12:0060207:332	земли сельскохозяйственного назначения	поселок Птицефабрики	CX2	0,06
50:12:0060207:334	земли сельскохозяйственного назначения	поселок Птицефабрики	CX2	0,07
50:12:0060207:335	земли сельскохозяйственного назначения	поселок Птицефабрики	CX2	0,07
50:12:0060207:336	земли сельскохозяйственного назначения	поселок Птицефабрики	CX2	0,06
50:12:0060207:337	земли сельскохозяйственного назначения	поселок Птицефабрики	CX2	0,06
50:12:0060207:338	земли сельскохозяйственного назначения	поселок Птицефабрики	CX2	0,06
50:12:0060207:341	земли сельскохозяйственного назначения	поселок Птицефабрики	CX2	0,07
50:12:0060207:342	земли сельскохозяйственного назначения	поселок Птицефабрики	CX2	0,07
50:12:0060207:5	земли сельскохозяйственного назначения	поселок Птицефабрики	CX2	0,07
50:12:0060207:6	земли сельскохозяйственного назначения	поселок Птицефабрики	CX2	0,07
50:12:0060207:79	земли сельскохозяйственного назначения	поселок Птицефабрики	CX2	0,06
50:12:0060207:9	земли сельскохозяйственного назначения	поселок Птицефабрики	CX2	0,06
50:12:0060208:12	земли сельскохозяйственного назначения	поселок Птицефабрики	Ж2	0,16
50:12:0060208:147	земли сельскохозяйственного назначения	поселок Птицефабрики	Ж2	0,18
50:12:0060208:182	земли сельскохозяйственного назначения	поселок Птицефабрики	CX2	0,09
50:12:0060208:183	земли сельскохозяйственного назначения	поселок Птицефабрики	CX2	0,13
50:12:0060208:302	земли сельскохозяйственного назначения	поселок Птицефабрики	Ж2	0,07

50:12:0060208:304	земли сельскохозяйственного назначения	поселок Птицефабрики	Ж2	0,07
50:12:0060211:1	земли сельскохозяйственного назначения	деревня Капустино	Т1	0,50
50:12:0070102:976	земли сельскохозяйственного назначения	деревня Чиверево	Ж2	0,08
50:12:0070104:15	земли сельскохозяйственного назначения	деревня Чиверево	Р5	1,42
50:12:0070104:16	земли сельскохозяйственного назначения	деревня Чиверево	Р5	2,28
50:12:0070104:2	земли сельскохозяйственного назначения	деревня Чиверево	Ж2	0,30
50:12:0070106:10	земли сельскохозяйственного назначения	деревня Жостово	СХ2	0,06
50:12:0070106:11	земли сельскохозяйственного назначения	деревня Жостово	СХ2	0,06
50:12:0070106:12	земли сельскохозяйственного назначения	деревня Жостово	СХ2	0,06
50:12:0070106:13	земли сельскохозяйственного назначения	деревня Жостово	СХ2	0,06
50:12:0070106:14	земли сельскохозяйственного назначения	деревня Жостово	СХ2	0,06
50:12:0070106:18	земли сельскохозяйственного назначения	деревня Жостово	СХ2	0,06
50:12:0070106:20	земли сельскохозяйственного назначения	деревня Жостово	СХ2	0,06
50:12:0070106:21	земли сельскохозяйственного назначения	деревня Жостово	СХ2	0,06
50:12:0070106:22	земли сельскохозяйственного назначения	деревня Жостово	СХ2	0,06
50:12:0070106:23	земли сельскохозяйственного назначения	деревня Жостово	СХ2	0,06
50:12:0070106:24	земли сельскохозяйственного назначения	деревня Жостово	СХ2	0,06
50:12:0070106:25	земли сельскохозяйственного назначения	деревня Жостово	СХ2	0,06
50:12:0070106:26	земли сельскохозяйственного назначения	деревня Жостово	СХ2	0,06
50:12:0070106:27	земли сельскохозяйственного назначения	деревня Жостово	СХ2	0,06
50:12:0070106:28	земли сельскохозяйственного назначения	деревня Жостово	СХ2	0,06

	назначения			
50:12:0070106:29	земли сельскохозяйственного назначения	деревня Жостово	CX2	0,06
50:12:0070106:30	земли сельскохозяйственного назначения	деревня Жостово	CX2	0,06
50:12:0070106:31	земли сельскохозяйственного назначения	деревня Жостово	CX2	0,06
50:12:0070106:32	земли сельскохозяйственного назначения	деревня Жостово	CX2	0,08
50:12:0070106:33	земли сельскохозяйственного назначения	деревня Жостово	CX2	0,08
50:12:0070106:34	земли сельскохозяйственного назначения	деревня Жостово	CX2	0,08
50:12:0070106:35	земли сельскохозяйственного назначения	деревня Жостово	CX2	0,08
50:12:0070106:36	земли сельскохозяйственного назначения	деревня Жостово	CX2	0,12
50:12:0070106:37	земли сельскохозяйственного назначения	деревня Жостово	CX2	0,06
50:12:0070106:38	земли сельскохозяйственного назначения	деревня Жостово	CX2	0,06
50:12:0070106:39	земли сельскохозяйственного назначения	деревня Жостово	CX2	0,06
50:12:0070106:43	земли сельскохозяйственного назначения	деревня Жостово	CX2	0,10
50:12:0070106:44	земли сельскохозяйственного назначения	деревня Жостово	CX2	0,10
50:12:0070106:45	земли сельскохозяйственного назначения	деревня Жостово	CX2	0,10
50:12:0070106:46	земли сельскохозяйственного назначения	деревня Жостово	CX2	0,10
50:12:0070106:47	земли сельскохозяйственного назначения	деревня Жостово	CX2	0,10
50:12:0070106:48	земли сельскохозяйственного назначения	деревня Жостово	CX2	0,06
50:12:0070106:49	земли сельскохозяйственного назначения	деревня Жостово	CX2	0,06
50:12:0070106:5	земли сельскохозяйственного назначения	деревня Жостово	CX2	0,06
50:12:0070106:50	земли сельскохозяйственного назначения	деревня Жостово	CX2	0,06
50:12:0070106:51	земли	деревня Жостово	CX2	0,10

	сельскохозяйственного назначения			
50:12:0070106:52	земли сельскохозяйственного назначения	деревня Жостово	CX2	0,08
50:12:0070106:53	земли сельскохозяйственного назначения	деревня Жостово	CX2	0,10
50:12:0070106:54	земли сельскохозяйственного назначения	деревня Жостово	CX2	0,10
50:12:0070106:55	земли сельскохозяйственного назначения	деревня Жостово	CX2	0,02
50:12:0070106:56	земли сельскохозяйственного назначения	деревня Жостово	CX2	0,10
50:12:0070106:57	земли сельскохозяйственного назначения	деревня Жостово	CX2	0,10
50:12:0070106:7	земли сельскохозяйственного назначения	деревня Жостово	CX2	0,06
50:12:0070106:8	земли сельскохозяйственного назначения	деревня Жостово	CX2	0,02
50:12:0070106:9	земли сельскохозяйственного назначения	деревня Жостово	CX2	0,06
50:12:0070107:1	земли сельскохозяйственного назначения	деревня Жостово	CX2	0,06
50:12:0070107:10	земли сельскохозяйственного назначения	деревня Жостово	CX2	0,06
50:12:0070107:100	земли сельскохозяйственного назначения	деревня Жостово	CX2	0,06
50:12:0070107:101	земли сельскохозяйственного назначения	деревня Жостово	CX2	0,06
50:12:0070107:103	земли сельскохозяйственного назначения	деревня Жостово	CX2	0,06
50:12:0070107:104	земли сельскохозяйственного назначения	деревня Жостово	CX2	0,06
50:12:0070107:105	земли сельскохозяйственного назначения	деревня Жостово	CX2	0,06
50:12:0070107:106	земли сельскохозяйственного назначения	деревня Жостово	CX2	0,08
50:12:0070107:107	земли сельскохозяйственного назначения	деревня Жостово	CX2	0,08
50:12:0070107:108	земли сельскохозяйственного назначения	деревня Жостово	CX2	0,06
50:12:0070107:109	земли сельскохозяйственного назначения	деревня Жостово	CX2	0,06

50:12:0070107:11	земли сельскохозяйственного назначения	деревня Жостово	CX2	0,06
50:12:0070107:111	земли сельскохозяйственного назначения	деревня Жостово	CX2	0,06
50:12:0070107:112	земли сельскохозяйственного назначения	деревня Жостово	CX2	0,06
50:12:0070107:113	земли сельскохозяйственного назначения	деревня Жостово	CX2	0,06
50:12:0070107:114	земли сельскохозяйственного назначения	деревня Жостово	CX2	0,06
50:12:0070107:115	земли сельскохозяйственного назначения	деревня Жостово	CX2	0,06
50:12:0070107:116	земли сельскохозяйственного назначения	деревня Жостово	CX2	0,06
50:12:0070107:117	земли сельскохозяйственного назначения	деревня Жостово	CX2	0,07
50:12:0070107:118	земли сельскохозяйственного назначения	деревня Жостово	CX2	0,06
50:12:0070107:119	земли сельскохозяйственного назначения	деревня Жостово	CX2	0,06
50:12:0070107:12	земли сельскохозяйственного назначения	деревня Жостово	CX2	0,06
50:12:0070107:120	земли сельскохозяйственного назначения	деревня Жостово	CX2	0,06
50:12:0070107:121	земли сельскохозяйственного назначения	деревня Жостово	CX2	0,06
50:12:0070107:122	земли сельскохозяйственного назначения	деревня Жостово	CX2	0,06
50:12:0070107:124	земли сельскохозяйственного назначения	деревня Жостово	CX2	0,06
50:12:0070107:125	земли сельскохозяйственного назначения	деревня Жостово	CX2	0,06
50:12:0070107:126	земли сельскохозяйственного назначения	деревня Жостово	CX2	0,12
50:12:0070107:127	земли сельскохозяйственного назначения	деревня Жостово	CX2	0,06
50:12:0070107:128	земли сельскохозяйственного назначения	деревня Жостово	CX2	0,06
50:12:0070107:129	земли сельскохозяйственного назначения	деревня Жостово	CX2	0,06
50:12:0070107:13	земли сельскохозяйственного назначения	деревня Жостово	CX2	0,06



	назначения			
50:12:0070107:130	земли сельскохозяйственного назначения	деревня Жостово	CX2	0,06
50:12:0070107:131	земли сельскохозяйственного назначения	деревня Жостово	CX2	0,06
50:12:0070107:132	земли сельскохозяйственного назначения	деревня Жостово	CX2	0,06
50:12:0070107:133	земли сельскохозяйственного назначения	деревня Жостово	CX2	0,06
50:12:0070107:134	земли сельскохозяйственного назначения	деревня Жостово	CX2	0,06
50:12:0070107:135	земли сельскохозяйственного назначения	деревня Жостово	CX2	0,06
50:12:0070107:136	земли сельскохозяйственного назначения	деревня Жостово	CX2	0,06
50:12:0070107:137	земли сельскохозяйственного назначения	деревня Жостово	CX2	0,06
50:12:0070107:138	земли сельскохозяйственного назначения	деревня Жостово	CX2	0,06
50:12:0070107:139	земли сельскохозяйственного назначения	деревня Жостово	CX2	0,06
50:12:0070107:14	земли сельскохозяйственного назначения	деревня Жостово	CX2	0,06
50:12:0070107:140	земли сельскохозяйственного назначения	деревня Жостово	CX2	0,07
50:12:0070107:141	земли сельскохозяйственного назначения	деревня Жостово	CX2	0,06
50:12:0070107:142	земли сельскохозяйственного назначения	деревня Жостово	CX2	0,06
50:12:0070107:143	земли сельскохозяйственного назначения	деревня Жостово	CX2	0,07
50:12:0070107:144	земли сельскохозяйственного назначения	деревня Жостово	CX2	0,06
50:12:0070107:146	земли сельскохозяйственного назначения	деревня Жостово	CX2	0,06
50:12:0070107:147	земли сельскохозяйственного назначения	деревня Жостово	CX2	0,06
50:12:0070107:149	земли сельскохозяйственного назначения	деревня Жостово	CX2	0,06
50:12:0070107:15	земли сельскохозяйственного назначения	деревня Жостово	CX2	0,06
50:12:0070107:150	земли	деревня Жостово	CX2	0,06

	сельскохозяйственного назначения			
50:12:0070107:151	земли сельскохозяйственного назначения	деревня Жостово	CX2	0,06
50:12:0070107:152	земли сельскохозяйственного назначения	деревня Жостово	CX2	0,06
50:12:0070107:153	земли сельскохозяйственного назначения	деревня Жостово	CX2	0,06
50:12:0070107:154	земли сельскохозяйственного назначения	деревня Жостово	CX2	0,07
50:12:0070107:155	земли сельскохозяйственного назначения	деревня Жостово	CX2	0,05
50:12:0070107:156	земли сельскохозяйственного назначения	деревня Жостово	CX2	0,07
50:12:0070107:157	земли сельскохозяйственного назначения	деревня Жостово	CX2	0,06
50:12:0070107:158	земли сельскохозяйственного назначения	деревня Жостово	CX2	0,06
50:12:0070107:159	земли сельскохозяйственного назначения	деревня Жостово	CX2	0,06
50:12:0070107:16	земли сельскохозяйственного назначения	деревня Жостово	CX2	0,06
50:12:0070107:160	земли сельскохозяйственного назначения	деревня Жостово	CX2	0,06
50:12:0070107:161	земли сельскохозяйственного назначения	деревня Жостово	CX2	0,07
50:12:0070107:162	земли сельскохозяйственного назначения	деревня Жостово	CX2	0,06
50:12:0070107:163	земли сельскохозяйственного назначения	деревня Жостово	CX2	0,06
50:12:0070107:164	земли сельскохозяйственного назначения	деревня Жостово	CX2	0,06
50:12:0070107:165	земли сельскохозяйственного назначения	деревня Жостово	CX2	0,06
50:12:0070107:166	земли сельскохозяйственного назначения	деревня Жостово	CX2	0,06
50:12:0070107:167	земли сельскохозяйственного назначения	деревня Жостово	CX2	0,06
50:12:0070107:168	земли сельскохозяйственного назначения	деревня Жостово	CX2	0,06
50:12:0070107:169	земли сельскохозяйственного назначения	деревня Жостово	CX2	0,06

50:12:0070107:170	земли сельскохозяйственного назначения	деревня Жостово	CX2	0,06
50:12:0070107:171	земли сельскохозяйственного назначения	деревня Жостово	CX2	0,06
50:12:0070107:172	земли сельскохозяйственного назначения	деревня Жостово	CX2	0,06
50:12:0070107:174	земли сельскохозяйственного назначения	деревня Жостово	CX2	0,06
50:12:0070107:175	земли сельскохозяйственного назначения	деревня Жостово	CX2	0,06
50:12:0070107:176	земли сельскохозяйственного назначения	деревня Жостово	CX2	0,06
50:12:0070107:177	земли сельскохозяйственного назначения	деревня Жостово	CX2	0,06
50:12:0070107:178	земли сельскохозяйственного назначения	деревня Жостово	CX2	0,06
50:12:0070107:179	земли сельскохозяйственного назначения	деревня Жостово	CX2	0,06
50:12:0070107:18	земли сельскохозяйственного назначения	деревня Жостово	CX2	0,06
50:12:0070107:180	земли сельскохозяйственного назначения	деревня Жостово	CX2	0,06
50:12:0070107:181	земли сельскохозяйственного назначения	деревня Жостово	CX2	0,06
50:12:0070107:182	земли сельскохозяйственного назначения	деревня Жостово	CX2	0,06
50:12:0070107:183	земли сельскохозяйственного назначения	деревня Жостово	CX2	0,06
50:12:0070107:184	земли сельскохозяйственного назначения	деревня Жостово	CX2	0,06
50:12:0070107:185	земли сельскохозяйственного назначения	деревня Жостово	CX2	0,06
50:12:0070107:186	земли сельскохозяйственного назначения	деревня Жостово	CX2	0,06
50:12:0070107:187	земли сельскохозяйственного назначения	деревня Жостово	CX2	0,06
50:12:0070107:188	земли сельскохозяйственного назначения	деревня Жостово	CX2	0,06
50:12:0070107:189	земли сельскохозяйственного назначения	деревня Жостово	CX2	0,06
50:12:0070107:19	земли сельскохозяйственного назначения	деревня Жостово	CX2	0,06

	назначения			
50:12:0070107:190	земли сельскохозяйственного назначения	деревня Жостово	CX2	0,06
50:12:0070107:191	земли сельскохозяйственного назначения	деревня Жостово	CX2	0,06
50:12:0070107:192	земли сельскохозяйственного назначения	деревня Жостово	CX2	0,06
50:12:0070107:193	земли сельскохозяйственного назначения	деревня Жостово	CX2	0,06
50:12:0070107:194	земли сельскохозяйственного назначения	деревня Жостово	CX2	0,06
50:12:0070107:195	земли сельскохозяйственного назначения	деревня Жостово	CX2	0,06
50:12:0070107:196	земли сельскохозяйственного назначения	деревня Жостово	CX2	0,06
50:12:0070107:198	земли сельскохозяйственного назначения	деревня Жостово	CX2	0,06
50:12:0070107:199	земли сельскохозяйственного назначения	деревня Жостово	CX2	0,06
50:12:0070107:2	земли сельскохозяйственного назначения	деревня Жостово	CX2	0,06
50:12:0070107:20	земли сельскохозяйственного назначения	деревня Жостово	CX2	0,06
50:12:0070107:200	земли сельскохозяйственного назначения	деревня Жостово	CX2	0,06
50:12:0070107:201	земли сельскохозяйственного назначения	деревня Жостово	CX2	0,06
50:12:0070107:202	земли сельскохозяйственного назначения	деревня Жостово	CX2	0,06
50:12:0070107:203	земли сельскохозяйственного назначения	деревня Жостово	CX2	0,06
50:12:0070107:204	земли сельскохозяйственного назначения	деревня Жостово	CX2	0,06
50:12:0070107:205	земли сельскохозяйственного назначения	деревня Жостово	CX2	0,06
50:12:0070107:206	земли сельскохозяйственного назначения	деревня Жостово	CX2	0,06
50:12:0070107:207	земли сельскохозяйственного назначения	деревня Жостово	CX2	0,06
50:12:0070107:209	земли сельскохозяйственного назначения	деревня Жостово	CX2	0,06
50:12:0070107:21	земли	деревня Жостово	CX2	0,06

	сельскохозяйственного назначения			
50:12:0070107:210	земли сельскохозяйственного назначения	деревня Жостово	CX2	0,06
50:12:0070107:211	земли сельскохозяйственного назначения	деревня Жостово	CX2	0,06
50:12:0070107:212	земли сельскохозяйственного назначения	деревня Жостово	CX2	0,06
50:12:0070107:213	земли сельскохозяйственного назначения	деревня Жостово	CX2	0,06
50:12:0070107:214	земли сельскохозяйственного назначения	деревня Жостово	CX2	0,06
50:12:0070107:215	земли сельскохозяйственного назначения	деревня Жостово	CX2	0,06
50:12:0070107:217	земли сельскохозяйственного назначения	деревня Жостово	CX2	0,06
50:12:0070107:218	земли сельскохозяйственного назначения	деревня Жостово	CX2	0,06
50:12:0070107:219	земли сельскохозяйственного назначения	деревня Жостово	CX2	0,06
50:12:0070107:22	земли сельскохозяйственного назначения	деревня Жостово	CX2	0,06
50:12:0070107:220	земли сельскохозяйственного назначения	деревня Жостово	CX2	0,06
50:12:0070107:221	земли сельскохозяйственного назначения	деревня Жостово	CX2	0,06
50:12:0070107:222	земли сельскохозяйственного назначения	деревня Жостово	CX2	0,06
50:12:0070107:223	земли сельскохозяйственного назначения	деревня Жостово	CX2	0,06
50:12:0070107:224	земли сельскохозяйственного назначения	деревня Жостово	CX2	0,06
50:12:0070107:225	земли сельскохозяйственного назначения	деревня Жостово	CX2	0,06
50:12:0070107:226	земли сельскохозяйственного назначения	деревня Жостово	CX2	0,06
50:12:0070107:227	земли сельскохозяйственного назначения	деревня Жостово	CX2	0,06
50:12:0070107:228	земли сельскохозяйственного назначения	деревня Жостово	CX2	0,06
50:12:0070107:229	земли сельскохозяйственного назначения	деревня Жостово	CX2	0,06

50:12:0070107:23	земли сельскохозяйственного назначения	деревня Жостово	CX2	0,04
50:12:0070107:230	земли сельскохозяйственного назначения	деревня Жостово	CX2	0,06
50:12:0070107:231	земли сельскохозяйственного назначения	деревня Жостово	CX2	0,06
50:12:0070107:232	земли сельскохозяйственного назначения	деревня Жостово	CX2	0,06
50:12:0070107:233	земли сельскохозяйственного назначения	деревня Жостово	CX2	0,06
50:12:0070107:234	земли сельскохозяйственного назначения	деревня Жостово	CX2	0,06
50:12:0070107:235	земли сельскохозяйственного назначения	деревня Жостово	CX2	0,06
50:12:0070107:236	земли сельскохозяйственного назначения	деревня Жостово	CX2	0,06
50:12:0070107:237	земли сельскохозяйственного назначения	деревня Жостово	CX2	0,06
50:12:0070107:238	земли сельскохозяйственного назначения	деревня Жостово	CX2	0,06
50:12:0070107:239	земли сельскохозяйственного назначения	деревня Жостово	CX2	0,06
50:12:0070107:24	земли сельскохозяйственного назначения	деревня Жостово	CX2	0,06
50:12:0070107:240	земли сельскохозяйственного назначения	деревня Жостово	CX2	0,06
50:12:0070107:241	земли сельскохозяйственного назначения	деревня Жостово	CX2	0,06
50:12:0070107:242	земли сельскохозяйственного назначения	деревня Жостово	CX2	0,06
50:12:0070107:243	земли сельскохозяйственного назначения	деревня Жостово	CX2	0,06
50:12:0070107:244	земли сельскохозяйственного назначения	деревня Жостово	CX2	0,06
50:12:0070107:245	земли сельскохозяйственного назначения	деревня Жостово	CX2	0,06
50:12:0070107:246	земли сельскохозяйственного назначения	деревня Жостово	CX2	0,06
50:12:0070107:247	земли сельскохозяйственного назначения	деревня Жостово	CX2	0,06
50:12:0070107:248	земли сельскохозяйственного назначения	деревня Жостово	CX2	0,06

	назначения			
50:12:0070107:249	земли сельскохозяйственного назначения	деревня Жостово	CX2	0,06
50:12:0070107:25	земли сельскохозяйственного назначения	деревня Жостово	CX2	0,06
50:12:0070107:250	земли сельскохозяйственного назначения	деревня Жостово	CX2	0,06
50:12:0070107:251	земли сельскохозяйственного назначения	деревня Жостово	CX2	0,06
50:12:0070107:252	земли сельскохозяйственного назначения	деревня Жостово	CX2	0,06
50:12:0070107:253	земли сельскохозяйственного назначения	деревня Жостово	CX2	0,08
50:12:0070107:254	земли сельскохозяйственного назначения	деревня Жостово	CX2	0,06
50:12:0070107:255	земли сельскохозяйственного назначения	деревня Жостово	CX2	0,06
50:12:0070107:257	земли сельскохозяйственного назначения	деревня Жостово	CX2	0,06
50:12:0070107:258	земли сельскохозяйственного назначения	деревня Жостово	CX2	0,06
50:12:0070107:259	земли сельскохозяйственного назначения	деревня Жостово	CX2	0,06
50:12:0070107:26	земли сельскохозяйственного назначения	деревня Жостово	CX2	0,06
50:12:0070107:260	земли сельскохозяйственного назначения	деревня Жостово	CX2	0,06
50:12:0070107:261	земли сельскохозяйственного назначения	деревня Жостово	CX2	0,06
50:12:0070107:262	земли сельскохозяйственного назначения	деревня Жостово	CX2	0,07
50:12:0070107:263	земли сельскохозяйственного назначения	деревня Жостово	CX2	0,06
50:12:0070107:264	земли сельскохозяйственного назначения	деревня Жостово	CX2	0,06
50:12:0070107:265	земли сельскохозяйственного назначения	деревня Жостово	CX2	0,06
50:12:0070107:266	земли сельскохозяйственного назначения	деревня Жостово	CX2	0,06
50:12:0070107:267	земли сельскохозяйственного назначения	деревня Жостово	CX2	0,06
50:12:0070107:268	земли	деревня Жостово	CX2	0,06

	сельскохозяйственного назначения			
50:12:0070107:269	земли сельскохозяйственного назначения	деревня Жостово	CX2	0,06
50:12:0070107:27	земли сельскохозяйственного назначения	деревня Жостово	CX2	0,06
50:12:0070107:270	земли сельскохозяйственного назначения	деревня Жостово	CX2	0,06
50:12:0070107:271	земли сельскохозяйственного назначения	деревня Жостово	CX2	0,06
50:12:0070107:272	земли сельскохозяйственного назначения	деревня Жостово	CX2	0,06
50:12:0070107:273	земли сельскохозяйственного назначения	деревня Жостово	CX2	0,06
50:12:0070107:274	земли сельскохозяйственного назначения	деревня Жостово	CX2	0,06
50:12:0070107:275	земли сельскохозяйственного назначения	деревня Жостово	CX2	0,06
50:12:0070107:277	земли сельскохозяйственного назначения	деревня Жостово	CX2	0,06
50:12:0070107:278	земли сельскохозяйственного назначения	деревня Жостово	CX2	0,07
50:12:0070107:279	земли сельскохозяйственного назначения	деревня Жостово	CX2	0,06
50:12:0070107:28	земли сельскохозяйственного назначения	деревня Жостово	CX2	0,06
50:12:0070107:280	земли сельскохозяйственного назначения	деревня Жостово	CX2	0,06
50:12:0070107:281	земли сельскохозяйственного назначения	деревня Жостово	CX2	0,06
50:12:0070107:282	земли сельскохозяйственного назначения	деревня Жостово	CX2	0,06
50:12:0070107:283	земли сельскохозяйственного назначения	деревня Жостово	CX2	0,06
50:12:0070107:284	земли сельскохозяйственного назначения	деревня Жостово	CX2	0,06
50:12:0070107:285	земли сельскохозяйственного назначения	деревня Жостово	CX2	0,06
50:12:0070107:286	земли сельскохозяйственного назначения	деревня Жостово	CX2	0,06
50:12:0070107:287	земли сельскохозяйственного назначения	деревня Жостово	CX2	0,06



50:12:0070107:288	земли сельскохозяйственного назначения	деревня Жостово	CX2	0,06
50:12:0070107:289	земли сельскохозяйственного назначения	деревня Жостово	CX2	0,06
50:12:0070107:29	земли сельскохозяйственного назначения	деревня Жостово	CX2	0,06
50:12:0070107:290	земли сельскохозяйственного назначения	деревня Жостово	CX2	0,06
50:12:0070107:291	земли сельскохозяйственного назначения	деревня Жостово	CX2	0,06
50:12:0070107:292	земли сельскохозяйственного назначения	деревня Жостово	CX2	0,06
50:12:0070107:293	земли сельскохозяйственного назначения	деревня Жостово	CX2	0,06
50:12:0070107:295	земли сельскохозяйственного назначения	деревня Жостово	CX2	0,06
50:12:0070107:296	земли сельскохозяйственного назначения	деревня Жостово	CX2	0,06
50:12:0070107:297	земли сельскохозяйственного назначения	деревня Жостово	CX2	0,06
50:12:0070107:298	земли сельскохозяйственного назначения	деревня Жостово	CX2	0,06
50:12:0070107:299	земли сельскохозяйственного назначения	деревня Жостово	CX2	0,09
50:12:0070107:3	земли сельскохозяйственного назначения	деревня Жостово	CX2	0,06
50:12:0070107:30	земли сельскохозяйственного назначения	деревня Жостово	CX2	0,06
50:12:0070107:300	земли сельскохозяйственного назначения	деревня Жостово	CX2	0,06
50:12:0070107:301	земли сельскохозяйственного назначения	деревня Жостово	CX2	0,06
50:12:0070107:302	земли сельскохозяйственного назначения	деревня Жостово	CX2	0,06
50:12:0070107:303	земли сельскохозяйственного назначения	деревня Жостово	CX2	0,06
50:12:0070107:304	земли сельскохозяйственного назначения	деревня Жостово	CX2	0,06
50:12:0070107:305	земли сельскохозяйственного назначения	деревня Жостово	CX2	0,06
50:12:0070107:306	земли сельскохозяйственного назначения	деревня Жостово	CX2	0,06

	назначения			
50:12:0070107:307	земли сельскохозяйственного назначения	деревня Жостово	CX2	0,06
50:12:0070107:308	земли сельскохозяйственного назначения	деревня Жостово	CX2	0,05
50:12:0070107:309	земли сельскохозяйственного назначения	деревня Жостово	CX2	0,06
50:12:0070107:310	земли сельскохозяйственного назначения	деревня Жостово	CX2	0,06
50:12:0070107:311	земли сельскохозяйственного назначения	деревня Жостово	CX2	0,06
50:12:0070107:312	земли сельскохозяйственного назначения	деревня Жостово	CX2	0,06
50:12:0070107:313	земли сельскохозяйственного назначения	деревня Жостово	CX2	0,07
50:12:0070107:314	земли сельскохозяйственного назначения	деревня Жостово	CX2	0,06
50:12:0070107:316	земли сельскохозяйственного назначения	деревня Жостово	CX2	0,05
50:12:0070107:318	земли сельскохозяйственного назначения	деревня Жостово	CX2	0,06
50:12:0070107:319	земли сельскохозяйственного назначения	деревня Жостово	CX2	0,06
50:12:0070107:32	земли сельскохозяйственного назначения	деревня Жостово	CX2	0,06
50:12:0070107:320	земли сельскохозяйственного назначения	деревня Жостово	CX2	0,06
50:12:0070107:321	земли сельскохозяйственного назначения	деревня Жостово	CX2	0,06
50:12:0070107:322	земли сельскохозяйственного назначения	деревня Жостово	CX2	0,06
50:12:0070107:323	земли сельскохозяйственного назначения	деревня Жостово	CX2	0,06
50:12:0070107:324	земли сельскохозяйственного назначения	деревня Жостово	CX2	0,06
50:12:0070107:325	земли сельскохозяйственного назначения	деревня Жостово	CX2	0,06
50:12:0070107:326	земли сельскохозяйственного назначения	деревня Жостово	CX2	0,06
50:12:0070107:327	земли сельскохозяйственного назначения	деревня Жостово	CX2	0,06
50:12:0070107:328	земли	деревня Жостово	CX2	0,06

	сельскохозяйственного назначения			
50:12:0070107:329	земли сельскохозяйственного назначения	деревня Жостово	CX2	0,06
50:12:0070107:33	земли сельскохозяйственного назначения	деревня Жостово	CX2	0,06
50:12:0070107:330	земли сельскохозяйственного назначения	деревня Жостово	CX2	0,06
50:12:0070107:333	земли сельскохозяйственного назначения	деревня Жостово	CX2	0,06
50:12:0070107:334	земли сельскохозяйственного назначения	деревня Жостово	CX2	0,12
50:12:0070107:335	земли сельскохозяйственного назначения	деревня Жостово	CX2	0,06
50:12:0070107:336	земли сельскохозяйственного назначения	деревня Жостово	CX2	0,06
50:12:0070107:337	земли сельскохозяйственного назначения	деревня Жостово	CX2	0,06
50:12:0070107:338	земли сельскохозяйственного назначения	деревня Жостово	CX2	0,06
50:12:0070107:339	земли сельскохозяйственного назначения	деревня Жостово	CX2	0,07
50:12:0070107:34	земли сельскохозяйственного назначения	деревня Жостово	CX2	0,06
50:12:0070107:340	земли сельскохозяйственного назначения	деревня Жостово	CX2	0,06
50:12:0070107:341	земли сельскохозяйственного назначения	деревня Жостово	CX2	0,06
50:12:0070107:342	земли сельскохозяйственного назначения	деревня Жостово	CX2	0,06
50:12:0070107:343	земли сельскохозяйственного назначения	деревня Жостово	CX2	0,06
50:12:0070107:344	земли сельскохозяйственного назначения	деревня Жостово	CX2	0,06
50:12:0070107:345	земли сельскохозяйственного назначения	деревня Жостово	CX2	0,06
50:12:0070107:346	земли сельскохозяйственного назначения	деревня Жостово	CX2	0,06
50:12:0070107:347	земли сельскохозяйственного назначения	деревня Жостово	CX2	0,06
50:12:0070107:348	земли сельскохозяйственного назначения	деревня Жостово	CX2	0,06

50:12:0070107:349	земли сельскохозяйственного назначения	деревня Жостово	CX2	0,06
50:12:0070107:35	земли сельскохозяйственного назначения	деревня Жостово	CX2	0,06
50:12:0070107:350	земли сельскохозяйственного назначения	деревня Жостово	CX2	0,06
50:12:0070107:351	земли сельскохозяйственного назначения	деревня Жостово	CX2	0,06
50:12:0070107:352	земли сельскохозяйственного назначения	деревня Жостово	CX2	0,06
50:12:0070107:353	земли сельскохозяйственного назначения	деревня Жостово	CX2	0,06
50:12:0070107:354	земли сельскохозяйственного назначения	деревня Жостово	CX2	0,06
50:12:0070107:356	земли сельскохозяйственного назначения	деревня Жостово	CX2	0,06
50:12:0070107:357	земли сельскохозяйственного назначения	деревня Жостово	CX2	0,06
50:12:0070107:358	земли сельскохозяйственного назначения	деревня Жостово	CX2	0,06
50:12:0070107:359	земли сельскохозяйственного назначения	деревня Жостово	CX2	0,06
50:12:0070107:36	земли сельскохозяйственного назначения	деревня Жостово	CX2	0,03
50:12:0070107:360	земли сельскохозяйственного назначения	деревня Жостово	CX2	0,06
50:12:0070107:362	земли сельскохозяйственного назначения	деревня Жостово	CX2	0,06
50:12:0070107:364	земли сельскохозяйственного назначения	деревня Жостово	CX2	0,08
50:12:0070107:365	земли сельскохозяйственного назначения	деревня Жостово	CX2	0,03
50:12:0070107:366	земли сельскохозяйственного назначения	деревня Жостово	CX2	0,03
50:12:0070107:37	земли сельскохозяйственного назначения	деревня Жостово	CX2	0,06
50:12:0070107:372	земли сельскохозяйственного назначения	деревня Жостово	CX2	0,10
50:12:0070107:38	земли сельскохозяйственного назначения	деревня Жостово	CX2	0,06
50:12:0070107:39	земли сельскохозяйственного назначения	деревня Жостово	CX2	0,06

	назначения			
50:12:0070107:390	земли сельскохозяйственного назначения	деревня Жостово	CX2	0,06
50:12:0070107:4	земли сельскохозяйственного назначения	деревня Жостово	CX2	0,06
50:12:0070107:40	земли сельскохозяйственного назначения	деревня Жостово	CX2	0,06
50:12:0070107:41	земли сельскохозяйственного назначения	деревня Жостово	CX2	0,06
50:12:0070107:43	земли сельскохозяйственного назначения	деревня Жостово	CX2	0,06
50:12:0070107:44	земли сельскохозяйственного назначения	деревня Жостово	CX2	0,06
50:12:0070107:45	земли сельскохозяйственного назначения	деревня Жостово	CX2	0,06
50:12:0070107:46	земли сельскохозяйственного назначения	деревня Жостово	CX2	0,06
50:12:0070107:47	земли сельскохозяйственного назначения	деревня Жостово	CX2	0,06
50:12:0070107:470	земли сельскохозяйственного назначения	деревня Жостово	CX2	0,06
50:12:0070107:48	земли сельскохозяйственного назначения	деревня Жостово	CX2	0,06
50:12:0070107:49	земли сельскохозяйственного назначения	деревня Жостово	CX2	0,06
50:12:0070107:5	земли сельскохозяйственного назначения	деревня Жостово	CX2	0,06
50:12:0070107:50	земли сельскохозяйственного назначения	деревня Жостово	CX2	0,06
50:12:0070107:51	земли сельскохозяйственного назначения	деревня Жостово	CX2	0,06
50:12:0070107:52	земли сельскохозяйственного назначения	деревня Жостово	CX2	0,06
50:12:0070107:53	земли сельскохозяйственного назначения	деревня Жостово	CX2	0,06
50:12:0070107:54	земли сельскохозяйственного назначения	деревня Жостово	CX2	0,06
50:12:0070107:55	земли сельскохозяйственного назначения	деревня Жостово	CX2	0,06
50:12:0070107:56	земли сельскохозяйственного назначения	деревня Жостово	CX2	0,06
50:12:0070107:57	земли	деревня Жостово	CX2	0,06

	сельскохозяйственного назначения			
50:12:0070107:58	земли сельскохозяйственного назначения	деревня Жостово	CX2	0,06
50:12:0070107:59	земли сельскохозяйственного назначения	деревня Жостово	CX2	0,06
50:12:0070107:6	земли сельскохозяйственного назначения	деревня Жостово	CX2	0,06
50:12:0070107:60	земли сельскохозяйственного назначения	деревня Жостово	CX2	0,06
50:12:0070107:61	земли сельскохозяйственного назначения	деревня Жостово	CX2	0,06
50:12:0070107:62	земли сельскохозяйственного назначения	деревня Жостово	CX2	0,06
50:12:0070107:63	земли сельскохозяйственного назначения	деревня Жостово	CX2	0,06
50:12:0070107:633	земли сельскохозяйственного назначения	деревня Жостово	CX2	0,33
50:12:0070107:634	земли сельскохозяйственного назначения	деревня Жостово	CX2	0,06
50:12:0070107:635	земли сельскохозяйственного назначения	деревня Жостово	CX2	0,03
50:12:0070107:637	земли сельскохозяйственного назначения	деревня Жостово	CX2	0,06
50:12:0070107:638	земли сельскохозяйственного назначения	деревня Жостово	CX2	0,07
50:12:0070107:64	земли сельскохозяйственного назначения	деревня Жостово	CX2	0,06
50:12:0070107:644	земли сельскохозяйственного назначения	деревня Жостово	CX2	0,12
50:12:0070107:646	земли сельскохозяйственного назначения	деревня Жостово	CX2	0,06
50:12:0070107:65	земли сельскохозяйственного назначения	деревня Жостово	CX2	0,06
50:12:0070107:66	земли сельскохозяйственного назначения	деревня Жостово	CX2	0,06
50:12:0070107:67	земли сельскохозяйственного назначения	деревня Жостово	CX2	0,06
50:12:0070107:68	земли сельскохозяйственного назначения	деревня Жостово	CX2	0,06
50:12:0070107:69	земли сельскохозяйственного назначения	деревня Жостово	CX2	0,08

50:12:0070107:7	земли сельскохозяйственного назначения	деревня Жостово	CX2	0,06
50:12:0070107:71	земли сельскохозяйственного назначения	деревня Жостово	CX2	0,06
50:12:0070107:72	земли сельскохозяйственного назначения	деревня Жостово	CX2	0,06
50:12:0070107:73	земли сельскохозяйственного назначения	деревня Жостово	CX2	0,06
50:12:0070107:74	земли сельскохозяйственного назначения	деревня Жостово	CX2	0,06
50:12:0070107:75	земли сельскохозяйственного назначения	деревня Жостово	CX2	0,07
50:12:0070107:76	земли сельскохозяйственного назначения	деревня Жостово	CX2	0,06
50:12:0070107:77	земли сельскохозяйственного назначения	деревня Жостово	CX2	0,06
50:12:0070107:78	земли сельскохозяйственного назначения	деревня Жостово	CX2	0,10
50:12:0070107:79	земли сельскохозяйственного назначения	деревня Жостово	CX2	0,10
50:12:0070107:8	земли сельскохозяйственного назначения	деревня Жостово	CX2	0,06
50:12:0070107:80	земли сельскохозяйственного назначения	деревня Жостово	CX2	0,08
50:12:0070107:81	земли сельскохозяйственного назначения	деревня Жостово	CX2	0,06
50:12:0070107:82	земли сельскохозяйственного назначения	деревня Жостово	CX2	0,06
50:12:0070107:83	земли сельскохозяйственного назначения	деревня Жостово	CX2	0,06
50:12:0070107:84	земли сельскохозяйственного назначения	деревня Жостово	CX2	0,06
50:12:0070107:85	земли сельскохозяйственного назначения	деревня Жостово	CX2	0,06
50:12:0070107:87	земли сельскохозяйственного назначения	деревня Жостово	CX2	0,06
50:12:0070107:88	земли сельскохозяйственного назначения	деревня Жостово	CX2	0,06
50:12:0070107:89	земли сельскохозяйственного назначения	деревня Жостово	CX2	0,10
50:12:0070107:9	земли сельскохозяйственного назначения	деревня Жостово	CX2	0,05

	назначения			
50:12:0070107:90	земли сельскохозяйственного назначения	деревня Жостово	CX2	0,06
50:12:0070107:91	земли сельскохозяйственного назначения	деревня Жостово	CX2	0,06
50:12:0070107:92	земли сельскохозяйственного назначения	деревня Жостово	CX2	0,05
50:12:0070107:93	земли сельскохозяйственного назначения	деревня Жостово	CX2	0,06
50:12:0070107:94	земли сельскохозяйственного назначения	деревня Жостово	CX2	0,06
50:12:0070107:95	земли сельскохозяйственного назначения	деревня Жостово	CX2	0,06
50:12:0070107:96	земли сельскохозяйственного назначения	деревня Жостово	CX2	0,06
50:12:0070107:97	земли сельскохозяйственного назначения	деревня Жостово	CX2	0,06
50:12:0070107:98	земли сельскохозяйственного назначения	деревня Жостово	CX2	0,06
50:12:0070107:99	земли сельскохозяйственного назначения	деревня Жостово	CX2	0,06
50:12:0070107:994	земли сельскохозяйственного назначения	деревня Жостово	CX2	0,02
50:12:0070107:995	земли сельскохозяйственного назначения	деревня Жостово	CX2	0,05
50:12:0070108:170	земли сельскохозяйственного назначения	деревня Осташково	Ж2	0,13
50:12:0070108:19	земли сельскохозяйственного назначения	деревня Осташково	Ж2	0,07
50:12:0070108:399	земли сельскохозяйственного назначения	деревня Осташково	Ж2	0,06
50:12:0070108:485	земли сельскохозяйственного назначения	деревня Осташково	Ж2	0,06
50:12:0070110:43	земли сельскохозяйственного назначения	деревня Осташково	Ж2	0,09
50:12:0070110:44	земли сельскохозяйственного назначения	деревня Осташково	Ж2	0,09
50:12:0070110:60	земли сельскохозяйственного назначения	деревня Осташково	Ж2	0,06
50:12:0070110:62	земли сельскохозяйственного назначения	деревня Осташково	Ж2	0,10
50:12:0070110:82	земли	деревня Осташково	Ж2	0,07



	сельскохозяйственного назначения			
50:12:0070110:83	земли сельскохозяйственного назначения	деревня Осташково	Ж2	0,03
50:12:0070111:18	земли сельскохозяйственного назначения	деревня Осташково	Ж2	0,13
50:12:0070111:26	земли сельскохозяйственного назначения	деревня Осташково	Ж2	0,06
50:12:0070111:44	земли сельскохозяйственного назначения	деревня Осташково	Ж2	0,12
50:12:0070111:6	земли сельскохозяйственного назначения	деревня Осташково	Ж2	0,06
50:12:0070111:9	земли сельскохозяйственного назначения	деревня Осташково	Ж2	0,06
50:12:0070112:12	земли сельскохозяйственного назначения	деревня Осташково	Ж2	0,07
50:12:0070112:13	земли сельскохозяйственного назначения	деревня Осташково	Ж2	0,07
50:12:0070112:18	земли сельскохозяйственного назначения	деревня Осташково	Ж2	0,07
50:12:0070112:183	земли сельскохозяйственного назначения	деревня Осташково	Ж2	0,02
50:12:0070112:184	земли сельскохозяйственного назначения	деревня Осташково	Ж2	0,02
50:12:0070112:23	земли сельскохозяйственного назначения	деревня Осташково	Ж2	0,07
50:12:0070112:28	земли сельскохозяйственного назначения	деревня Осташково	Ж2	0,07
50:12:0070112:34	земли сельскохозяйственного назначения	деревня Осташково	Ж2	0,04
50:12:0070112:37	земли сельскохозяйственного назначения	деревня Осташково	Ж2	0,06
50:12:0070112:40	земли сельскохозяйственного назначения	деревня Осташково	Ж2	0,06
50:12:0070112:41	земли сельскохозяйственного назначения	деревня Осташково	Ж2	0,08
50:12:0070112:45	земли сельскохозяйственного назначения	деревня Осташково	Ж2	0,07
50:12:0070112:7	земли сельскохозяйственного назначения	деревня Осташково	Ж2	0,07
50:12:0070112:9	земли сельскохозяйственного назначения	деревня Осташково	Ж2	0,04

50:12:0070114:30	земли сельскохозяйственного назначения	деревня Жостово	CX2	0,13
50:12:0070114:31	земли сельскохозяйственного назначения	деревня Жостово	CX2	0,06
50:12:0070115:1	земли сельскохозяйственного назначения	деревня Жостово	CX2	0,10
50:12:0070115:13	земли сельскохозяйственного назначения	деревня Жостово	CX2	0,03
50:12:0070115:143	земли сельскохозяйственного назначения	деревня Жостово	CX2	0,10
50:12:0070115:144	земли сельскохозяйственного назначения	деревня Жостово	CX2	0,10
50:12:0070115:145	земли сельскохозяйственного назначения	деревня Жостово	CX2	0,10
50:12:0070115:146	земли сельскохозяйственного назначения	деревня Жостово	CX2	0,10
50:12:0070115:15	земли сельскохозяйственного назначения	деревня Жостово	CX2	0,03
50:12:0070115:152	земли сельскохозяйственного назначения	деревня Жостово	CX2	0,10
50:12:0070115:157	земли сельскохозяйственного назначения	деревня Жостово	CX2	0,15
50:12:0070115:17	земли сельскохозяйственного назначения	деревня Жостово	CX2	0,10
50:12:0070115:18	земли сельскохозяйственного назначения	деревня Жостово	CX2	0,10
50:12:0070115:19	земли сельскохозяйственного назначения	деревня Жостово	CX2	0,10
50:12:0070115:2	земли сельскохозяйственного назначения	деревня Жостово	CX2	0,10
50:12:0070115:22	земли сельскохозяйственного назначения	деревня Жостово	CX2	0,03
50:12:0070115:23	земли сельскохозяйственного назначения	деревня Жостово	CX2	0,10
50:12:0070115:26	земли сельскохозяйственного назначения	деревня Жостово	CX2	0,08
50:12:0070115:27	земли сельскохозяйственного назначения	деревня Жостово	CX2	0,10
50:12:0070115:28	земли сельскохозяйственного назначения	деревня Жостово	CX2	0,10
50:12:0070115:29	земли сельскохозяйственного назначения	деревня Жостово	CX2	0,10

	назначения			
50:12:0070115:3	земли сельскохозяйственного назначения	деревня Жостово	CX2	0,10
50:12:0070115:30	земли сельскохозяйственного назначения	деревня Жостово	CX2	0,12
50:12:0070115:31	земли сельскохозяйственного назначения	деревня Жостово	CX2	0,10
50:12:0070115:32	земли сельскохозяйственного назначения	деревня Жостово	CX2	0,10
50:12:0070115:33	земли сельскохозяйственного назначения	деревня Жостово	CX2	0,10
50:12:0070115:34	земли сельскохозяйственного назначения	деревня Жостово	CX2	0,10
50:12:0070115:36	земли сельскохозяйственного назначения	деревня Жостово	CX2	0,05
50:12:0070115:37	земли сельскохозяйственного назначения	деревня Жостово	CX2	0,05
50:12:0070115:38	земли сельскохозяйственного назначения	деревня Жостово	CX2	0,10
50:12:0070115:39	земли сельскохозяйственного назначения	деревня Жостово	CX2	0,10
50:12:0070115:40	земли сельскохозяйственного назначения	деревня Жостово	CX2	0,10
50:12:0070115:41	земли сельскохозяйственного назначения	деревня Жостово	CX2	0,00
50:12:0070115:42	земли сельскохозяйственного назначения	деревня Жостово	CX2	0,00
50:12:0070115:45	земли сельскохозяйственного назначения	деревня Жостово	CX2	0,10
50:12:0070115:46	земли сельскохозяйственного назначения	деревня Жостово	CX2	0,13
50:12:0070115:49	земли сельскохозяйственного назначения	деревня Жостово	CX2	0,10
50:12:0070115:5	земли сельскохозяйственного назначения	деревня Жостово	CX2	0,15
50:12:0070115:50	земли сельскохозяйственного назначения	деревня Жостово	CX2	0,20
50:12:0070115:6	земли сельскохозяйственного назначения	деревня Жостово	CX2	0,10
50:12:0070115:7	земли сельскохозяйственного назначения	деревня Жостово	CX2	0,10
50:12:0070115:80	земли	деревня Жостово	CX2	0,12

	сельскохозяйственного назначения			
50:12:0070116:10	земли сельскохозяйственного назначения	деревня Жостово	СХ2	0,10
50:12:0070116:711	земли сельскохозяйственного назначения	деревня Жостово	СХ2	0,10
50:12:0070116:9	земли сельскохозяйственного назначения	деревня Жостово	СХ2	0,10
50:12:0070126:53	земли сельскохозяйственного назначения	деревня Никульское	Ж2	0,15
50:12:0070204:25	земли сельскохозяйственного назначения	деревня Никульское	Ж2	0,06
50:12:0070205:10	земли сельскохозяйственного назначения	деревня Никульское	Ж2	0,08
50:12:0070206:40	земли сельскохозяйственного назначения	деревня Никульское	Ж2	0,09
50:12:0070208:224	земли сельскохозяйственного назначения	деревня Никульское	Ж2	0,07
50:12:0070208:436	земли сельскохозяйственного назначения	деревня Никульское	Ж2	0,06
50:12:0070209:185	земли сельскохозяйственного назначения	деревня Пруссы	Ж2	0,06
50:12:0070209:73	земли сельскохозяйственного назначения	деревня Пруссы	Ж2	0,14
50:12:0070210:10	земли сельскохозяйственного назначения	деревня Манюхино	СХ2	1,01
50:12:0070211:1	земли сельскохозяйственного назначения	деревня Манюхино	СХ2	0,06
50:12:0070211:10	земли сельскохозяйственного назначения	деревня Манюхино	СХ2	0,06
50:12:0070211:102	земли сельскохозяйственного назначения	деревня Манюхино	СХ2	0,06
50:12:0070211:11	земли сельскохозяйственного назначения	деревня Манюхино	СХ2	0,06
50:12:0070211:110	земли сельскохозяйственного назначения	деревня Манюхино	СХ2	0,06
50:12:0070211:117	земли сельскохозяйственного назначения	деревня Манюхино	СХ2	0,06
50:12:0070211:12	земли сельскохозяйственного назначения	деревня Манюхино	СХ2	0,06
50:12:0070211:122	земли сельскохозяйственного назначения	деревня Манюхино	СХ2	0,06

50:12:0070211:129	земли сельскохозяйственного назначения	деревня Манюхино	CX2	0,06
50:12:0070211:13	земли сельскохозяйственного назначения	деревня Манюхино	CX2	0,06
50:12:0070211:133	земли сельскохозяйственного назначения	деревня Манюхино	CX2	0,07
50:12:0070211:134	земли сельскохозяйственного назначения	деревня Манюхино	CX2	0,06
50:12:0070211:135	земли сельскохозяйственного назначения	деревня Манюхино	CX2	0,06
50:12:0070211:136	земли сельскохозяйственного назначения	деревня Манюхино	CX2	0,06
50:12:0070211:138	земли сельскохозяйственного назначения	деревня Манюхино	CX2	0,06
50:12:0070211:14	земли сельскохозяйственного назначения	деревня Манюхино	CX2	0,06
50:12:0070211:142	земли сельскохозяйственного назначения	деревня Манюхино	CX2	0,06
50:12:0070211:144	земли сельскохозяйственного назначения	деревня Манюхино	CX2	0,05
50:12:0070211:145	земли сельскохозяйственного назначения	деревня Манюхино	CX2	0,01
50:12:0070211:149	земли сельскохозяйственного назначения	деревня Манюхино	CX2	0,06
50:12:0070211:15	земли сельскохозяйственного назначения	деревня Манюхино	CX2	0,06
50:12:0070211:16	земли сельскохозяйственного назначения	деревня Манюхино	CX2	0,06
50:12:0070211:17	земли сельскохозяйственного назначения	деревня Манюхино	CX2	0,06
50:12:0070211:18	земли сельскохозяйственного назначения	деревня Манюхино	CX2	0,06
50:12:0070211:20	земли сельскохозяйственного назначения	деревня Манюхино	CX2	0,06
50:12:0070211:234	земли сельскохозяйственного назначения	деревня Манюхино	CX2	0,06
50:12:0070211:24	земли сельскохозяйственного назначения	деревня Манюхино	CX2	0,06
50:12:0070211:258	земли сельскохозяйственного назначения	деревня Манюхино	CX2	0,06
50:12:0070211:28	земли сельскохозяйственного назначения	деревня Манюхино	CX2	0,06

	назначения			
50:12:0070211:3	земли сельскохозяйственного назначения	деревня Манюхино	CX2	0,06
50:12:0070211:34	земли сельскохозяйственного назначения	деревня Манюхино	CX2	0,06
50:12:0070211:4	земли сельскохозяйственного назначения	деревня Манюхино	CX2	0,06
50:12:0070211:40	земли сельскохозяйственного назначения	деревня Манюхино	CX2	0,06
50:12:0070211:47	земли сельскохозяйственного назначения	деревня Манюхино	CX2	0,06
50:12:0070211:5	земли сельскохозяйственного назначения	деревня Манюхино	CX2	0,06
50:12:0070211:50	земли сельскохозяйственного назначения	деревня Манюхино	CX2	0,06
50:12:0070211:53	земли сельскохозяйственного назначения	деревня Манюхино	CX2	0,06
50:12:0070211:54	земли сельскохозяйственного назначения	деревня Манюхино	CX2	0,06
50:12:0070211:6	земли сельскохозяйственного назначения	деревня Манюхино	CX2	0,05
50:12:0070211:62	земли сельскохозяйственного назначения	деревня Манюхино	CX2	0,06
50:12:0070211:64	земли сельскохозяйственного назначения	деревня Манюхино	CX2	0,06
50:12:0070211:65	земли сельскохозяйственного назначения	деревня Манюхино	CX2	0,06
50:12:0070211:67	земли сельскохозяйственного назначения	деревня Манюхино	CX2	0,06
50:12:0070211:7	земли сельскохозяйственного назначения	деревня Манюхино	CX2	0,01
50:12:0070211:77	земли сельскохозяйственного назначения	деревня Манюхино	CX2	0,06
50:12:0070211:78	земли сельскохозяйственного назначения	деревня Манюхино	CX2	0,06
50:12:0070211:8	земли сельскохозяйственного назначения	деревня Манюхино	CX2	0,06
50:12:0070211:82	земли сельскохозяйственного назначения	деревня Манюхино	CX2	0,06
50:12:0070211:9	земли сельскохозяйственного назначения	деревня Манюхино	CX2	0,06
50:12:0070211:91	земли	деревня Манюхино	CX2	0,06

	сельскохозяйственного назначения			
50:12:0070211:95	земли сельскохозяйственного назначения	деревня Манюхино	CX2	0,06
50:12:0070211:98	земли сельскохозяйственного назначения	деревня Манюхино	CX2	0,06
50:12:0070212:12	земли сельскохозяйственного назначения	деревня Манюхино	CX2	0,06
50:12:0070213:1	земли сельскохозяйственного назначения	деревня Манюхино	CX2	0,07
50:12:0070213:10	земли сельскохозяйственного назначения	деревня Манюхино	CX2	0,07
50:12:0070213:100	земли сельскохозяйственного назначения	деревня Манюхино	CX2	0,06
50:12:0070213:101	земли сельскохозяйственного назначения	деревня Манюхино	CX2	0,06
50:12:0070213:102	земли сельскохозяйственного назначения	деревня Манюхино	CX2	0,07
50:12:0070213:103	земли сельскохозяйственного назначения	деревня Манюхино	CX2	0,06
50:12:0070213:104	земли сельскохозяйственного назначения	деревня Манюхино	CX2	0,06
50:12:0070213:105	земли сельскохозяйственного назначения	деревня Манюхино	CX2	0,06
50:12:0070213:107	земли сельскохозяйственного назначения	деревня Манюхино	CX2	0,06
50:12:0070213:108	земли сельскохозяйственного назначения	деревня Манюхино	CX2	0,06
50:12:0070213:109	земли сельскохозяйственного назначения	деревня Манюхино	CX2	0,06
50:12:0070213:11	земли сельскохозяйственного назначения	деревня Манюхино	CX2	0,06
50:12:0070213:110	земли сельскохозяйственного назначения	деревня Манюхино	CX2	0,07
50:12:0070213:111	земли сельскохозяйственного назначения	деревня Манюхино	CX2	0,06
50:12:0070213:112	земли сельскохозяйственного назначения	деревня Манюхино	CX2	0,06
50:12:0070213:113	земли сельскохозяйственного назначения	деревня Манюхино	CX2	0,06
50:12:0070213:114	земли сельскохозяйственного назначения	деревня Манюхино	CX2	0,06

50:12:0070213:115	земли сельскохозяйственного назначения	деревня Манюхино	CX2	0,07
50:12:0070213:117	земли сельскохозяйственного назначения	деревня Манюхино	CX2	0,07
50:12:0070213:118	земли сельскохозяйственного назначения	деревня Манюхино	CX2	0,06
50:12:0070213:119	земли сельскохозяйственного назначения	деревня Манюхино	CX2	0,06
50:12:0070213:12	земли сельскохозяйственного назначения	деревня Манюхино	CX2	0,07
50:12:0070213:120	земли сельскохозяйственного назначения	деревня Манюхино	CX2	0,06
50:12:0070213:121	земли сельскохозяйственного назначения	деревня Манюхино	CX2	0,12
50:12:0070213:123	земли сельскохозяйственного назначения	деревня Манюхино	CX2	0,10
50:12:0070213:124	земли сельскохозяйственного назначения	деревня Манюхино	CX2	0,06
50:12:0070213:125	земли сельскохозяйственного назначения	деревня Манюхино	CX2	0,07
50:12:0070213:126	земли сельскохозяйственного назначения	деревня Манюхино	CX2	0,06
50:12:0070213:127	земли сельскохозяйственного назначения	деревня Манюхино	CX2	0,06
50:12:0070213:128	земли сельскохозяйственного назначения	деревня Манюхино	CX2	0,06
50:12:0070213:129	земли сельскохозяйственного назначения	деревня Манюхино	CX2	0,07
50:12:0070213:13	земли сельскохозяйственного назначения	деревня Манюхино	CX2	0,06
50:12:0070213:130	земли сельскохозяйственного назначения	деревня Манюхино	CX2	0,06
50:12:0070213:132	земли сельскохозяйственного назначения	деревня Манюхино	CX2	0,06
50:12:0070213:133	земли сельскохозяйственного назначения	деревня Манюхино	CX2	0,10
50:12:0070213:134	земли сельскохозяйственного назначения	деревня Манюхино	CX2	0,06
50:12:0070213:135	земли сельскохозяйственного назначения	деревня Манюхино	CX2	0,06
50:12:0070213:136	земли сельскохозяйственного назначения	деревня Манюхино	CX2	0,07



	назначения			
50:12:0070213:137	земли сельскохозяйственного назначения	деревня Манюхино	CX2	0,06
50:12:0070213:138	земли сельскохозяйственного назначения	деревня Манюхино	CX2	0,06
50:12:0070213:139	земли сельскохозяйственного назначения	деревня Манюхино	CX2	0,06
50:12:0070213:14	земли сельскохозяйственного назначения	деревня Манюхино	CX2	0,06
50:12:0070213:141	земли сельскохозяйственного назначения	деревня Манюхино	CX2	0,06
50:12:0070213:142	земли сельскохозяйственного назначения	деревня Манюхино	CX2	0,06
50:12:0070213:144	земли сельскохозяйственного назначения	деревня Манюхино	CX2	0,06
50:12:0070213:145	земли сельскохозяйственного назначения	деревня Манюхино	CX2	0,06
50:12:0070213:146	земли сельскохозяйственного назначения	деревня Манюхино	CX2	0,06
50:12:0070213:147	земли сельскохозяйственного назначения	деревня Манюхино	CX2	0,06
50:12:0070213:148	земли сельскохозяйственного назначения	деревня Манюхино	CX2	0,07
50:12:0070213:149	земли сельскохозяйственного назначения	деревня Манюхино	CX2	0,06
50:12:0070213:15	земли сельскохозяйственного назначения	деревня Манюхино	CX2	0,06
50:12:0070213:150	земли сельскохозяйственного назначения	деревня Манюхино	CX2	0,06
50:12:0070213:151	земли сельскохозяйственного назначения	деревня Манюхино	CX2	0,06
50:12:0070213:152	земли сельскохозяйственного назначения	деревня Манюхино	CX2	0,06
50:12:0070213:153	земли сельскохозяйственного назначения	деревня Манюхино	CX2	0,07
50:12:0070213:155	земли сельскохозяйственного назначения	деревня Манюхино	CX2	0,07
50:12:0070213:156	земли сельскохозяйственного назначения	деревня Манюхино	CX2	0,07
50:12:0070213:157	земли сельскохозяйственного назначения	деревня Манюхино	CX2	0,06
50:12:0070213:158	земли	деревня Манюхино	CX2	0,07

	сельскохозяйственного назначения			
50:12:0070213:159	земли сельскохозяйственного назначения	деревня Манюхино	CX2	0,06
50:12:0070213:16	земли сельскохозяйственного назначения	деревня Манюхино	CX2	0,06
50:12:0070213:160	земли сельскохозяйственного назначения	деревня Манюхино	CX2	0,07
50:12:0070213:164	земли сельскохозяйственного назначения	деревня Манюхино	CX2	0,06
50:12:0070213:165	земли сельскохозяйственного назначения	деревня Манюхино	CX2	0,06
50:12:0070213:166	земли сельскохозяйственного назначения	деревня Манюхино	CX2	0,06
50:12:0070213:167	земли сельскохозяйственного назначения	деревня Манюхино	CX2	0,08
50:12:0070213:168	земли сельскохозяйственного назначения	деревня Манюхино	CX2	0,06
50:12:0070213:169	земли сельскохозяйственного назначения	деревня Манюхино	CX2	0,12
50:12:0070213:17	земли сельскохозяйственного назначения	деревня Манюхино	CX2	0,06
50:12:0070213:170	земли сельскохозяйственного назначения	деревня Манюхино	CX2	0,11
50:12:0070213:172	земли сельскохозяйственного назначения	деревня Манюхино	CX2	0,03
50:12:0070213:177	земли сельскохозяйственного назначения	деревня Манюхино	CX2	0,06
50:12:0070213:178	земли сельскохозяйственного назначения	деревня Манюхино	CX2	0,02
50:12:0070213:179	земли сельскохозяйственного назначения	деревня Манюхино	CX2	0,06
50:12:0070213:18	земли сельскохозяйственного назначения	деревня Манюхино	CX2	0,06
50:12:0070213:181	земли сельскохозяйственного назначения	деревня Манюхино	CX2	0,06
50:12:0070213:184	земли сельскохозяйственного назначения	деревня Манюхино	CX2	0,07
50:12:0070213:185	земли сельскохозяйственного назначения	деревня Манюхино	CX2	0,07
50:12:0070213:186	земли сельскохозяйственного назначения	деревня Манюхино	CX2	0,06

50:12:0070213:187	земли сельскохозяйственного назначения	деревня Манюхино	CX2	0,12
50:12:0070213:19	земли сельскохозяйственного назначения	деревня Манюхино	CX2	0,06
50:12:0070213:190	земли сельскохозяйственного назначения	деревня Манюхино	CX2	0,12
50:12:0070213:191	земли сельскохозяйственного назначения	деревня Манюхино	CX2	0,08
50:12:0070213:192	земли сельскохозяйственного назначения	деревня Манюхино	CX2	0,06
50:12:0070213:193	земли сельскохозяйственного назначения	деревня Манюхино	CX2	0,06
50:12:0070213:194	земли сельскохозяйственного назначения	деревня Манюхино	CX2	0,06
50:12:0070213:195	земли сельскохозяйственного назначения	деревня Манюхино	CX2	0,09
50:12:0070213:196	земли сельскохозяйственного назначения	деревня Манюхино	CX2	0,09
50:12:0070213:197	земли сельскохозяйственного назначения	деревня Манюхино	CX2	0,08
50:12:0070213:198	земли сельскохозяйственного назначения	деревня Манюхино	CX2	0,11
50:12:0070213:2	земли сельскохозяйственного назначения	деревня Манюхино	CX2	0,06
50:12:0070213:20	земли сельскохозяйственного назначения	деревня Манюхино	CX2	0,06
50:12:0070213:200	земли сельскохозяйственного назначения	деревня Манюхино	CX2	0,06
50:12:0070213:201	земли сельскохозяйственного назначения	деревня Манюхино	CX2	0,06
50:12:0070213:202	земли сельскохозяйственного назначения	деревня Манюхино	CX2	0,05
50:12:0070213:203	земли сельскохозяйственного назначения	деревня Манюхино	CX2	0,06
50:12:0070213:204	земли сельскохозяйственного назначения	деревня Манюхино	CX2	0,06
50:12:0070213:206	земли сельскохозяйственного назначения	деревня Манюхино	CX2	0,06
50:12:0070213:207	земли сельскохозяйственного назначения	деревня Манюхино	CX2	0,06
50:12:0070213:208	земли сельскохозяйственного назначения	деревня Манюхино	CX2	0,06

	назначения			
50:12:0070213:209	земли сельскохозяйственного назначения	деревня Манюхино	CX2	0,06
50:12:0070213:21	земли сельскохозяйственного назначения	деревня Манюхино	CX2	0,06
50:12:0070213:210	земли сельскохозяйственного назначения	деревня Манюхино	CX2	0,06
50:12:0070213:211	земли сельскохозяйственного назначения	деревня Манюхино	CX2	0,06
50:12:0070213:214	земли сельскохозяйственного назначения	деревня Манюхино	CX2	0,08
50:12:0070213:215	земли сельскохозяйственного назначения	деревня Манюхино	CX2	0,06
50:12:0070213:216	земли сельскохозяйственного назначения	деревня Манюхино	CX2	0,06
50:12:0070213:217	земли сельскохозяйственного назначения	деревня Манюхино	CX2	0,06
50:12:0070213:218	земли сельскохозяйственного назначения	деревня Манюхино	CX2	0,06
50:12:0070213:219	земли сельскохозяйственного назначения	деревня Манюхино	CX2	0,04
50:12:0070213:22	земли сельскохозяйственного назначения	деревня Манюхино	CX2	0,06
50:12:0070213:220	земли сельскохозяйственного назначения	деревня Манюхино	CX2	0,07
50:12:0070213:223	земли сельскохозяйственного назначения	деревня Манюхино	CX2	0,07
50:12:0070213:227	земли сельскохозяйственного назначения	деревня Манюхино	CX2	0,06
50:12:0070213:23	земли сельскохозяйственного назначения	деревня Манюхино	CX2	0,06
50:12:0070213:24	земли сельскохозяйственного назначения	деревня Манюхино	CX2	0,06
50:12:0070213:25	земли сельскохозяйственного назначения	деревня Манюхино	CX2	0,06
50:12:0070213:26	земли сельскохозяйственного назначения	деревня Манюхино	CX2	0,06
50:12:0070213:27	земли сельскохозяйственного назначения	деревня Манюхино	CX2	0,06
50:12:0070213:28	земли сельскохозяйственного назначения	деревня Манюхино	CX2	0,07
50:12:0070213:29	земли	деревня Манюхино	CX2	0,06

	сельскохозяйственного назначения			
50:12:0070213:3	земли сельскохозяйственного назначения	деревня Манюхино	CX2	0,06
50:12:0070213:30	земли сельскохозяйственного назначения	деревня Манюхино	CX2	0,06
50:12:0070213:31	земли сельскохозяйственного назначения	деревня Манюхино	CX2	0,09
50:12:0070213:32	земли сельскохозяйственного назначения	деревня Манюхино	CX2	0,06
50:12:0070213:33	земли сельскохозяйственного назначения	деревня Манюхино	CX2	0,06
50:12:0070213:34	земли сельскохозяйственного назначения	деревня Манюхино	CX2	0,06
50:12:0070213:35	земли сельскохозяйственного назначения	деревня Манюхино	CX2	0,06
50:12:0070213:36	земли сельскохозяйственного назначения	деревня Манюхино	CX2	0,06
50:12:0070213:37	земли сельскохозяйственного назначения	деревня Манюхино	CX2	0,06
50:12:0070213:38	земли сельскохозяйственного назначения	деревня Манюхино	CX2	0,06
50:12:0070213:39	земли сельскохозяйственного назначения	деревня Манюхино	CX2	0,06
50:12:0070213:4	земли сельскохозяйственного назначения	деревня Манюхино	CX2	0,07
50:12:0070213:40	земли сельскохозяйственного назначения	деревня Манюхино	CX2	0,06
50:12:0070213:404	земли сельскохозяйственного назначения	деревня Манюхино	CX2	0,06
50:12:0070213:405	земли сельскохозяйственного назначения	деревня Манюхино	CX2	0,07
50:12:0070213:41	земли сельскохозяйственного назначения	деревня Манюхино	CX2	0,09
50:12:0070213:42	земли сельскохозяйственного назначения	деревня Манюхино	CX2	0,06
50:12:0070213:43	земли сельскохозяйственного назначения	деревня Манюхино	CX2	0,06
50:12:0070213:44	земли сельскохозяйственного назначения	деревня Манюхино	CX2	0,06
50:12:0070213:45	земли сельскохозяйственного назначения	деревня Манюхино	CX2	0,06

50:12:0070213:46	земли сельскохозяйственного назначения	деревня Манюхино	CX2	0,06
50:12:0070213:47	земли сельскохозяйственного назначения	деревня Манюхино	CX2	0,11
50:12:0070213:48	земли сельскохозяйственного назначения	деревня Манюхино	CX2	0,06
50:12:0070213:49	земли сельскохозяйственного назначения	деревня Манюхино	CX2	0,06
50:12:0070213:5	земли сельскохозяйственного назначения	деревня Манюхино	CX2	0,07
50:12:0070213:50	земли сельскохозяйственного назначения	деревня Манюхино	CX2	0,06
50:12:0070213:51	земли сельскохозяйственного назначения	деревня Манюхино	CX2	0,06
50:12:0070213:52	земли сельскохозяйственного назначения	деревня Манюхино	CX2	0,07
50:12:0070213:53	земли сельскохозяйственного назначения	деревня Манюхино	CX2	0,06
50:12:0070213:54	земли сельскохозяйственного назначения	деревня Манюхино	CX2	0,07
50:12:0070213:55	земли сельскохозяйственного назначения	деревня Манюхино	CX2	0,06
50:12:0070213:576	земли сельскохозяйственного назначения	деревня Манюхино	CX2	0,06
50:12:0070213:577	земли сельскохозяйственного назначения	деревня Манюхино	CX2	0,06
50:12:0070213:58	земли сельскохозяйственного назначения	деревня Манюхино	CX2	0,06
50:12:0070213:580	земли сельскохозяйственного назначения	деревня Манюхино	CX2	0,06
50:12:0070213:585	земли сельскохозяйственного назначения	деревня Манюхино	CX2	0,06
50:12:0070213:586	земли сельскохозяйственного назначения	деревня Манюхино	CX2	0,07
50:12:0070213:588	земли сельскохозяйственного назначения	деревня Манюхино	CX2	0,06
50:12:0070213:59	земли сельскохозяйственного назначения	деревня Манюхино	CX2	0,06
50:12:0070213:60	земли сельскохозяйственного назначения	деревня Манюхино	CX2	0,06
50:12:0070213:61	земли сельскохозяйственного назначения	деревня Манюхино	CX2	0,06

	назначения			
50:12:0070213:62	земли сельскохозяйственного назначения	деревня Манюхино	CX2	0,06
50:12:0070213:63	земли сельскохозяйственного назначения	деревня Манюхино	CX2	0,06
50:12:0070213:64	земли сельскохозяйственного назначения	деревня Манюхино	CX2	0,06
50:12:0070213:65	земли сельскохозяйственного назначения	деревня Манюхино	CX2	0,06
50:12:0070213:66	земли сельскохозяйственного назначения	деревня Манюхино	CX2	0,08
50:12:0070213:67	земли сельскохозяйственного назначения	деревня Манюхино	CX2	0,06
50:12:0070213:68	земли сельскохозяйственного назначения	деревня Манюхино	CX2	0,06
50:12:0070213:70	земли сельскохозяйственного назначения	деревня Манюхино	CX2	0,07
50:12:0070213:71	земли сельскохозяйственного назначения	деревня Манюхино	CX2	0,06
50:12:0070213:72	земли сельскохозяйственного назначения	деревня Манюхино	CX2	0,06
50:12:0070213:73	земли сельскохозяйственного назначения	деревня Манюхино	CX2	0,06
50:12:0070213:74	земли сельскохозяйственного назначения	деревня Манюхино	CX2	0,06
50:12:0070213:75	земли сельскохозяйственного назначения	деревня Манюхино	CX2	0,06
50:12:0070213:76	земли сельскохозяйственного назначения	деревня Манюхино	CX2	0,06
50:12:0070213:77	земли сельскохозяйственного назначения	деревня Манюхино	CX2	0,06
50:12:0070213:78	земли сельскохозяйственного назначения	деревня Манюхино	CX2	0,06
50:12:0070213:79	земли сельскохозяйственного назначения	деревня Манюхино	CX2	0,06
50:12:0070213:80	земли сельскохозяйственного назначения	деревня Манюхино	CX2	0,06
50:12:0070213:81	земли сельскохозяйственного назначения	деревня Манюхино	CX2	0,06
50:12:0070213:82	земли сельскохозяйственного назначения	деревня Манюхино	CX2	0,08
50:12:0070213:83	земли	деревня Манюхино	CX2	0,07

	сельскохозяйственного назначения			
50:12:0070213:84	земли сельскохозяйственного назначения	деревня Манюхино	CX2	0,06
50:12:0070213:85	земли сельскохозяйственного назначения	деревня Манюхино	CX2	0,06
50:12:0070213:86	земли сельскохозяйственного назначения	деревня Манюхино	CX2	0,07
50:12:0070213:89	земли сельскохозяйственного назначения	деревня Манюхино	CX2	0,06
50:12:0070213:9	земли сельскохозяйственного назначения	деревня Манюхино	CX2	0,12
50:12:0070213:90	земли сельскохозяйственного назначения	деревня Манюхино	CX2	0,06
50:12:0070213:91	земли сельскохозяйственного назначения	деревня Манюхино	CX2	0,06
50:12:0070213:92	земли сельскохозяйственного назначения	деревня Манюхино	CX2	0,06
50:12:0070213:93	земли сельскохозяйственного назначения	деревня Манюхино	CX2	0,06
50:12:0070213:94	земли сельскохозяйственного назначения	деревня Манюхино	CX2	0,06
50:12:0070213:95	земли сельскохозяйственного назначения	деревня Манюхино	CX2	0,06
50:12:0070213:96	земли сельскохозяйственного назначения	деревня Манюхино	CX2	0,06
50:12:0070213:97	земли сельскохозяйственного назначения	деревня Манюхино	CX2	0,06
50:12:0070213:98	земли сельскохозяйственного назначения	деревня Манюхино	CX2	0,15
50:12:0070213:99	земли сельскохозяйственного назначения	деревня Манюхино	CX2	0,12
50:12:0070215:6	земли сельскохозяйственного назначения	деревня Ульяновко	CX2	0,06
50:12:0070215:7	земли сельскохозяйственного назначения	деревня Ульяновко	CX2	0,10
50:12:0070215:8	земли сельскохозяйственного назначения	деревня Ульяновко	CX2	0,06
50:12:0070223:562	земли сельскохозяйственного назначения	город Мытищи	Ж2	0,03
50:12:0070225:40	земли сельскохозяйственного назначения	деревня Пирогово	Ж2	0,06



50:12:0070225:41	земли сельскохозяйственного назначения	деревня Пирогово	Ж2	0,01
50:12:0070230:14	земли сельскохозяйственного назначения	деревня Манюхино	СХ2	0,05
50:12:0070230:15	земли сельскохозяйственного назначения	деревня Манюхино	СХ2	0,05
50:12:0070230:16	земли сельскохозяйственного назначения	деревня Манюхино	СХ2	0,05
50:12:0070230:17	земли сельскохозяйственного назначения	деревня Манюхино	СХ2	0,05
50:12:0070230:18	земли сельскохозяйственного назначения	деревня Манюхино	СХ2	0,06
50:12:0070230:19	земли сельскохозяйственного назначения	деревня Манюхино	СХ2	0,07
50:12:0070230:2	земли сельскохозяйственного назначения	деревня Манюхино	СХ2	0,05
50:12:0070230:20	земли сельскохозяйственного назначения	деревня Манюхино	СХ2	0,04
50:12:0070230:21	земли сельскохозяйственного назначения	деревня Манюхино	СХ2	0,05
50:12:0070230:24	земли сельскохозяйственного назначения	деревня Манюхино	СХ2	0,06
50:12:0070230:25	земли сельскохозяйственного назначения	деревня Манюхино	СХ2	0,06
50:12:0070230:26	земли сельскохозяйственного назначения	деревня Манюхино	СХ2	0,05
50:12:0070230:3	земли сельскохозяйственного назначения	деревня Манюхино	СХ2	0,07
50:12:0070230:30	земли сельскохозяйственного назначения	деревня Манюхино	СХ2	0,05
50:12:0070230:31	земли сельскохозяйственного назначения	деревня Манюхино	СХ2	0,05
50:12:0070230:318	земли сельскохозяйственного назначения	деревня Манюхино	СХ2	0,07
50:12:0070230:4	земли сельскохозяйственного назначения	деревня Манюхино	СХ2	0,05
50:12:0070230:6	земли сельскохозяйственного назначения	деревня Манюхино	СХ2	0,05
50:12:0070230:66	земли сельскохозяйственного назначения	деревня Манюхино	СХ2	0,05
50:12:0070230:7	земли сельскохозяйственного назначения	деревня Манюхино	СХ2	0,05

	назначения			
50:12:0070230:8	земли сельскохозяйственного назначения	деревня Манюхино	СХ2	0,05
50:12:0070230:82	земли сельскохозяйственного назначения	деревня Манюхино	СХ2	0,10
50:12:0070230:83	земли сельскохозяйственного назначения	деревня Манюхино	СХ2	0,05
50:12:0070230:9	земли сельскохозяйственного назначения	деревня Манюхино	СХ2	0,05
50:12:0070304:22	земли сельскохозяйственного назначения	деревня Осташково	СХ2	1,08
50:12:0070304:23	земли сельскохозяйственного назначения	деревня Осташково	СХ2	10,70
50:12:0070307:14	земли сельскохозяйственного назначения	деревня Пирогово	Ж2	0,06
50:12:0070315:83	земли сельскохозяйственного назначения	поселок Сорокино	Ж2	0,07
50:12:0070316:1	земли сельскохозяйственного назначения	поселок Сорокино	Ж2	0,04
50:12:0070316:111	земли сельскохозяйственного назначения	поселок Сорокино	Ж2	0,05
50:12:0070316:12	земли сельскохозяйственного назначения	поселок Сорокино	Ж2	0,06
50:12:0070316:13	земли сельскохозяйственного назначения	поселок Сорокино	Ж2	0,06
50:12:0070316:139	земли сельскохозяйственного назначения	поселок Сорокино	Ж2	0,06
50:12:0070316:151	земли сельскохозяйственного назначения	поселок Сорокино	Ж2	0,09
50:12:0070316:153	земли сельскохозяйственного назначения	поселок Сорокино	Ж2	0,24
50:12:0070316:154	земли сельскохозяйственного назначения	поселок Сорокино	Ж2	0,18
50:12:0070316:155	земли сельскохозяйственного назначения	поселок Сорокино	Ж2	0,18
50:12:0070316:2	земли сельскохозяйственного назначения	поселок Сорокино	Ж2	0,06
50:12:0070316:28	земли сельскохозяйственного назначения	поселок Сорокино	Ж2	0,06
50:12:0070316:31	земли сельскохозяйственного назначения	поселок Сорокино	Ж2	0,06
50:12:0070316:35	земли	поселок Сорокино	Ж2	0,06

	сельскохозяйственного назначения			
50:12:0070316:37	земли сельскохозяйственного назначения	поселок Сорокино	Ж2	0,06
50:12:0070316:38	земли сельскохозяйственного назначения	поселок Сорокино	Ж2	0,06
50:12:0070316:40	земли сельскохозяйственного назначения	поселок Сорокино	Ж2	0,06
50:12:0070316:42	земли сельскохозяйственного назначения	поселок Сорокино	Ж2	0,06
50:12:0070316:43	земли сельскохозяйственного назначения	поселок Сорокино	Ж2	0,06
50:12:0070316:44	земли сельскохозяйственного назначения	поселок Сорокино	Ж2	0,06
50:12:0070316:45	земли сельскохозяйственного назначения	поселок Сорокино	Ж2	0,06
50:12:0070316:48	земли сельскохозяйственного назначения	поселок Сорокино	Ж2	0,06
50:12:0070316:59	земли сельскохозяйственного назначения	поселок Сорокино	Ж2	0,06
50:12:0070316:62	земли сельскохозяйственного назначения	поселок Сорокино	Ж2	0,06
50:12:0070316:63	земли сельскохозяйственного назначения	поселок Сорокино	Ж2	0,06
50:12:0070316:64	земли сельскохозяйственного назначения	поселок Сорокино	Ж2	0,06
50:12:0070316:77	земли сельскохозяйственного назначения	поселок Сорокино	Ж2	0,06
50:12:0070316:78	земли сельскохозяйственного назначения	поселок Сорокино	Ж2	0,06
50:12:0070316:79	земли сельскохозяйственного назначения	поселок Сорокино	Ж2	0,03
50:12:0070316:80	земли сельскохозяйственного назначения	поселок Сорокино	Ж2	0,03
50:12:0070316:81	земли сельскохозяйственного назначения	поселок Сорокино	Ж2	0,06
50:12:0070316:92	земли сельскохозяйственного назначения	поселок Сорокино	Ж2	0,06
50:12:0070316:93	земли сельскохозяйственного назначения	поселок Сорокино	Ж2	0,06
50:12:0070316:94	земли сельскохозяйственного назначения	поселок Сорокино	Ж2	0,06

50:12:0070316:95	земли сельскохозяйственного назначения	поселок Сорокино	Ж2	0,04
50:12:0070319:1	земли сельскохозяйственного назначения	деревня Пирогово	Ж2	0,06
50:12:0070319:100	земли сельскохозяйственного назначения	деревня Пирогово	Ж2	0,07
50:12:0070319:101	земли сельскохозяйственного назначения	деревня Пирогово	Ж2	0,06
50:12:0070319:102	земли сельскохозяйственного назначения	деревня Пирогово	Ж2	0,06
50:12:0070319:103	земли сельскохозяйственного назначения	деревня Пирогово	Ж2	0,07
50:12:0070319:105	земли сельскохозяйственного назначения	деревня Пирогово	Ж2	0,06
50:12:0070319:106	земли сельскохозяйственного назначения	деревня Пирогово	Ж2	0,06
50:12:0070319:107	земли сельскохозяйственного назначения	деревня Пирогово	Ж2	0,06
50:12:0070319:109	земли сельскохозяйственного назначения	деревня Пирогово	Ж2	0,06
50:12:0070319:111	земли сельскохозяйственного назначения	деревня Пирогово	Ж2	0,03
50:12:0070319:110	земли сельскохозяйственного назначения	деревня Пирогово	Ж2	0,06
50:12:0070319:111	земли сельскохозяйственного назначения	деревня Пирогово	Ж2	0,06
50:12:0070319:112	земли сельскохозяйственного назначения	деревня Пирогово	Ж2	0,06
50:12:0070319:113	земли сельскохозяйственного назначения	деревня Пирогово	Ж2	0,06
50:12:0070319:114	земли сельскохозяйственного назначения	деревня Пирогово	Ж2	0,06
50:12:0070319:116	земли сельскохозяйственного назначения	деревня Пирогово	Ж2	0,07
50:12:0070319:117	земли сельскохозяйственного назначения	деревня Пирогово	Ж2	0,06
50:12:0070319:118	земли сельскохозяйственного назначения	деревня Пирогово	Ж2	0,06
50:12:0070319:119	земли сельскохозяйственного назначения	деревня Пирогово	Ж2	0,06
50:12:0070319:12	земли сельскохозяйственного назначения	деревня Пирогово	Ж2	0,03

	назначения			
50:12:0070319:120	земли сельскохозяйственного назначения	деревня Пирогово	Ж2	0,06
50:12:0070319:121	земли сельскохозяйственного назначения	деревня Пирогово	Ж2	0,06
50:12:0070319:122	земли сельскохозяйственного назначения	деревня Пирогово	Ж2	0,06
50:12:0070319:123	земли сельскохозяйственного назначения	деревня Пирогово	Ж2	0,03
50:12:0070319:124	земли сельскохозяйственного назначения	деревня Пирогово	Ж2	0,03
50:12:0070319:13	земли сельскохозяйственного назначения	деревня Пирогово	Ж2	0,06
50:12:0070319:130	земли сельскохозяйственного назначения	деревня Пирогово	Ж2	0,06
50:12:0070319:133	земли сельскохозяйственного назначения	деревня Пирогово	Ж2	0,06
50:12:0070319:134	земли сельскохозяйственного назначения	деревня Пирогово	Ж2	0,06
50:12:0070319:14	земли сельскохозяйственного назначения	деревня Пирогово	Ж2	0,06
50:12:0070319:140	земли сельскохозяйственного назначения	деревня Пирогово	Ж2	0,06
50:12:0070319:142	земли сельскохозяйственного назначения	деревня Пирогово	Ж2	0,06
50:12:0070319:143	земли сельскохозяйственного назначения	деревня Пирогово	Ж2	0,06
50:12:0070319:145	земли сельскохозяйственного назначения	деревня Пирогово	Ж2	0,06
50:12:0070319:147	земли сельскохозяйственного назначения	деревня Пирогово	Ж2	0,06
50:12:0070319:148	земли сельскохозяйственного назначения	деревня Пирогово	Ж2	0,06
50:12:0070319:15	земли сельскохозяйственного назначения	деревня Пирогово	Ж2	0,06
50:12:0070319:150	земли сельскохозяйственного назначения	деревня Пирогово	Ж2	0,06
50:12:0070319:153	земли сельскохозяйственного назначения	деревня Пирогово	Ж2	0,06
50:12:0070319:154	земли сельскохозяйственного назначения	деревня Пирогово	Ж2	0,06
50:12:0070319:155	земли	деревня Пирогово	Ж2	0,06

	сельскохозяйственного назначения			
50:12:0070319:156	земли сельскохозяйственного назначения	деревня Пирогово	Ж2	0,06
50:12:0070319:157	земли сельскохозяйственного назначения	деревня Пирогово	Ж2	0,06
50:12:0070319:159	земли сельскохозяйственного назначения	деревня Пирогово	Ж2	0,06
50:12:0070319:16	земли сельскохозяйственного назначения	деревня Пирогово	Ж2	0,06
50:12:0070319:163	земли сельскохозяйственного назначения	деревня Пирогово	Ж2	0,06
50:12:0070319:166	земли сельскохозяйственного назначения	деревня Пирогово	Ж2	0,06
50:12:0070319:167	земли сельскохозяйственного назначения	деревня Пирогово	Ж2	0,06
50:12:0070319:169	земли сельскохозяйственного назначения	деревня Пирогово	Ж2	0,06
50:12:0070319:17	земли сельскохозяйственного назначения	деревня Пирогово	Ж2	0,06
50:12:0070319:173	земли сельскохозяйственного назначения	деревня Пирогово	Ж2	0,06
50:12:0070319:174	земли сельскохозяйственного назначения	деревня Пирогово	Ж2	0,07
50:12:0070319:178	земли сельскохозяйственного назначения	деревня Пирогово	Ж2	0,06
50:12:0070319:179	земли сельскохозяйственного назначения	деревня Пирогово	Ж2	0,06
50:12:0070319:183	земли сельскохозяйственного назначения	деревня Пирогово	Ж2	0,06
50:12:0070319:188	земли сельскохозяйственного назначения	деревня Пирогово	Ж2	0,03
50:12:0070319:19	земли сельскохозяйственного назначения	деревня Пирогово	Ж2	0,06
50:12:0070319:197	земли сельскохозяйственного назначения	деревня Пирогово	Ж2	0,06
50:12:0070319:2	земли сельскохозяйственного назначения	деревня Пирогово	Ж2	0,06
50:12:0070319:20	земли сельскохозяйственного назначения	деревня Пирогово	Ж2	0,06
50:12:0070319:202	земли сельскохозяйственного назначения	деревня Пирогово	Ж2	0,06

50:12:0070319:21	земли сельскохозяйственного назначения	деревня Пирогово	Ж2	0,06
50:12:0070319:234	земли сельскохозяйственного назначения	деревня Пирогово	Ж2	0,06
50:12:0070319:24	земли сельскохозяйственного назначения	деревня Пирогово	Ж2	0,03
50:12:0070319:25	земли сельскохозяйственного назначения	деревня Пирогово	Ж2	0,06
50:12:0070319:26	земли сельскохозяйственного назначения	деревня Пирогово	Ж2	0,06
50:12:0070319:27	земли сельскохозяйственного назначения	деревня Пирогово	Ж2	0,06
50:12:0070319:28	земли сельскохозяйственного назначения	деревня Пирогово	Ж2	0,06
50:12:0070319:29	земли сельскохозяйственного назначения	деревня Пирогово	Ж2	0,06
50:12:0070319:3	земли сельскохозяйственного назначения	деревня Пирогово	Ж2	0,06
50:12:0070319:30	земли сельскохозяйственного назначения	деревня Пирогово	Ж2	0,06
50:12:0070319:31	земли сельскохозяйственного назначения	деревня Пирогово	Ж2	0,06
50:12:0070319:32	земли сельскохозяйственного назначения	деревня Пирогово	Ж2	0,06
50:12:0070319:330	земли сельскохозяйственного назначения	деревня Пирогово	Ж2	0,07
50:12:0070319:332	земли сельскохозяйственного назначения	деревня Пирогово	Ж2	0,06
50:12:0070319:34	земли сельскохозяйственного назначения	деревня Пирогово	Ж2	0,06
50:12:0070319:357	земли сельскохозяйственного назначения	деревня Пирогово	Ж2	0,06
50:12:0070319:364	земли сельскохозяйственного назначения	деревня Пирогово	Ж2	0,06
50:12:0070319:365	земли сельскохозяйственного назначения	деревня Пирогово	Ж2	0,06
50:12:0070319:367	земли сельскохозяйственного назначения	деревня Пирогово	Ж2	0,06
50:12:0070319:39	земли сельскохозяйственного назначения	деревня Пирогово	Ж2	0,06
50:12:0070319:4	земли сельскохозяйственного назначения	деревня Пирогово	Ж2	0,06

	назначения			
50:12:0070319:40	земли сельскохозяйственного назначения	деревня Пирогово	Ж2	0,08
50:12:0070319:41	земли сельскохозяйственного назначения	деревня Пирогово	Ж2	0,06
50:12:0070319:44	земли сельскохозяйственного назначения	деревня Пирогово	Ж2	0,06
50:12:0070319:45	земли сельскохозяйственного назначения	деревня Пирогово	Ж2	0,06
50:12:0070319:46	земли сельскохозяйственного назначения	деревня Пирогово	Ж2	0,07
50:12:0070319:47	земли сельскохозяйственного назначения	деревня Пирогово	Ж2	0,06
50:12:0070319:48	земли сельскохозяйственного назначения	деревня Пирогово	Ж2	0,06
50:12:0070319:5	земли сельскохозяйственного назначения	деревня Пирогово	Ж2	0,06
50:12:0070319:51	земли сельскохозяйственного назначения	деревня Пирогово	Ж2	0,07
50:12:0070319:54	земли сельскохозяйственного назначения	деревня Пирогово	Ж2	0,03
50:12:0070319:58	земли сельскохозяйственного назначения	деревня Пирогово	Ж2	0,07
50:12:0070319:59	земли сельскохозяйственного назначения	деревня Пирогово	Ж2	0,06
50:12:0070319:6	земли сельскохозяйственного назначения	деревня Пирогово	Ж2	0,05
50:12:0070319:61	земли сельскохозяйственного назначения	деревня Пирогово	Ж2	0,06
50:12:0070319:62	земли сельскохозяйственного назначения	деревня Пирогово	Ж2	0,06
50:12:0070319:63	земли сельскохозяйственного назначения	деревня Пирогово	Ж2	0,06
50:12:0070319:64	земли сельскохозяйственного назначения	деревня Пирогово	Ж2	0,06
50:12:0070319:65	земли сельскохозяйственного назначения	деревня Пирогово	Ж2	0,06
50:12:0070319:66	земли сельскохозяйственного назначения	деревня Пирогово	Ж2	0,06
50:12:0070319:67	земли сельскохозяйственного назначения	деревня Пирогово	Ж2	0,06
50:12:0070319:68	земли	деревня Пирогово	Ж2	0,06



	сельскохозяйственного назначения			
50:12:0070319:69	земли сельскохозяйственного назначения	деревня Пирогово	Ж2	0,03
50:12:0070319:7	земли сельскохозяйственного назначения	деревня Пирогово	Ж2	0,06
50:12:0070319:70	земли сельскохозяйственного назначения	деревня Пирогово	Ж2	0,06
50:12:0070319:71	земли сельскохозяйственного назначения	деревня Пирогово	Ж2	0,05
50:12:0070319:73	земли сельскохозяйственного назначения	деревня Пирогово	Ж2	0,06
50:12:0070319:74	земли сельскохозяйственного назначения	деревня Пирогово	Ж2	0,06
50:12:0070319:75	земли сельскохозяйственного назначения	деревня Пирогово	Ж2	0,06
50:12:0070319:76	земли сельскохозяйственного назначения	деревня Пирогово	Ж2	0,06
50:12:0070319:77	земли сельскохозяйственного назначения	деревня Пирогово	Ж2	0,06
50:12:0070319:8	земли сельскохозяйственного назначения	деревня Пирогово	Ж2	0,03
50:12:0070319:80	земли сельскохозяйственного назначения	деревня Пирогово	Ж2	0,06
50:12:0070319:82	земли сельскохозяйственного назначения	деревня Пирогово	Ж2	0,06
50:12:0070319:83	земли сельскохозяйственного назначения	деревня Пирогово	Ж2	0,06
50:12:0070319:84	земли сельскохозяйственного назначения	деревня Пирогово	Ж2	0,06
50:12:0070319:85	земли сельскохозяйственного назначения	деревня Пирогово	Ж2	0,06
50:12:0070319:86	земли сельскохозяйственного назначения	деревня Пирогово	Ж2	0,06
50:12:0070319:9	земли сельскохозяйственного назначения	деревня Пирогово	Ж2	0,06
50:12:0070319:91	земли сельскохозяйственного назначения	деревня Пирогово	Ж2	0,06
50:12:0070319:92	земли сельскохозяйственного назначения	деревня Пирогово	Ж2	0,06
50:12:0070319:93	земли сельскохозяйственного назначения	деревня Пирогово	Ж2	0,06

50:12:0070319:94	земли сельскохозяйственного назначения	деревня Пирогово	Ж2	0,07
50:12:0070319:95	земли сельскохозяйственного назначения	деревня Пирогово	Ж2	0,06
50:12:0070319:96	земли сельскохозяйственного назначения	деревня Пирогово	Ж2	0,06
50:12:0070319:97	земли сельскохозяйственного назначения	деревня Пирогово	Ж2	0,06
50:12:0070319:98	земли сельскохозяйственного назначения	деревня Пирогово	Ж2	0,06
50:12:0070319:99	земли сельскохозяйственного назначения	деревня Пирогово	Ж2	0,06
50:12:0080102:141	земли сельскохозяйственного назначения	село Марфино	Ж2	0,06
50:12:0080104:49	земли сельскохозяйственного назначения	село Троицкое	Ж2	0,15
50:12:0080105:147	земли сельскохозяйственного назначения	село Троицкое	Ж2	0,06
50:12:0080111:248	земли сельскохозяйственного назначения	деревня Новогрязново	Ж2	0,06
50:12:0080111:314	земли сельскохозяйственного назначения	деревня Новогрязново	Ж2	0,09
50:12:0080111:359	земли сельскохозяйственного назначения	деревня Новогрязново	Ж2	0,08
50:12:0080111:374	земли сельскохозяйственного назначения	деревня Новогрязново	Ж2	0,11
50:12:0080111:514	земли сельскохозяйственного назначения	деревня Новогрязново	Ж2	0,12
50:12:0080111:798	земли сельскохозяйственного назначения	деревня Новогрязново	Ж2	0,06
50:12:0080113:2112	земли сельскохозяйственного назначения	село Виноградово	Ж2	0,14
50:12:0080113:382	земли сельскохозяйственного назначения	деревня Новогрязново	Ж2	0,07
50:12:0080113:428	земли сельскохозяйственного назначения	деревня Новогрязново	Ж2	0,06
50:12:0080113:439	земли сельскохозяйственного назначения	деревня Грибки	Ж2	0,06
50:12:0080113:550	земли сельскохозяйственного назначения	деревня Новогрязново	Ж2	0,08
50:12:0080113:556	земли сельскохозяйственного назначения	деревня Новогрязново	Ж2	0,07

	назначения			
50:12:0080113:629	земли сельскохозяйственного назначения	деревня Новогрязново	Ж2	0,06
50:12:0080113:667	земли сельскохозяйственного назначения	деревня Новогрязново	Ж2	0,06
50:12:0080113:718	земли сельскохозяйственного назначения	деревня Ховрино	СХ2	0,06
50:12:0080114:2	земли сельскохозяйственного назначения	деревня Новоалександрово	Ж2	0,25
50:12:0080114:3	земли сельскохозяйственного назначения	деревня Новоалександрово	Ж2	0,21
50:12:0080115:40	земли сельскохозяйственного назначения	деревня Новогрязново	Ж2	0,14
50:12:0080115:41	земли сельскохозяйственного назначения	деревня Новогрязново	Ж2	0,14
50:12:0080115:42	земли сельскохозяйственного назначения	деревня Новогрязново	Ж2	0,15
50:12:0080115:43	земли сельскохозяйственного назначения	деревня Новогрязново	Ж2	0,15
50:12:0080116:100	земли сельскохозяйственного назначения	деревня Новогрязново	Ж2	0,08
50:12:0080116:101	земли сельскохозяйственного назначения	деревня Новогрязново	Ж2	0,08
50:12:0080116:102	земли сельскохозяйственного назначения	деревня Новогрязново	Ж2	0,08
50:12:0080116:111	земли сельскохозяйственного назначения	деревня Новогрязново	Ж2	0,10
50:12:0080116:112	земли сельскохозяйственного назначения	деревня Новогрязново	Ж2	0,12
50:12:0080116:49	земли сельскохозяйственного назначения	деревня Новогрязново	Ж2	0,09
50:12:0080116:50	земли сельскохозяйственного назначения	деревня Новогрязново	Ж2	0,15
50:12:0080116:51	земли сельскохозяйственного назначения	деревня Новогрязново	Ж2	0,09
50:12:0080116:82	земли сельскохозяйственного назначения	деревня Новогрязново	Ж2	0,15
50:12:0080117:10	земли сельскохозяйственного назначения	деревня Новогрязново	Ж2	0,13
50:12:0080117:104	земли сельскохозяйственного назначения	деревня Новогрязново	Ж2	0,09
50:12:0080117:115	земли	деревня Новогрязново	Ж2	0,06

	сельскохозяйственного назначения			
50:12:0080117:116	земли сельскохозяйственного назначения	деревня Новогрязново	Ж2	0,07
50:12:0080117:121	земли сельскохозяйственного назначения	деревня Новогрязново	Ж2	0,08
50:12:0080117:124	земли сельскохозяйственного назначения	деревня Новогрязново	Ж2	0,11
50:12:0080117:126	земли сельскохозяйственного назначения	деревня Новогрязново	Ж2	0,11
50:12:0080117:128	земли сельскохозяйственного назначения	деревня Новогрязново	Ж2	0,08
50:12:0080117:129	земли сельскохозяйственного назначения	деревня Новогрязново	Ж2	0,06
50:12:0080117:130	земли сельскохозяйственного назначения	деревня Новогрязново	Ж2	0,13
50:12:0080117:14	земли сельскохозяйственного назначения	деревня Новогрязново	Ж2	0,07
50:12:0080117:15	земли сельскохозяйственного назначения	деревня Новогрязново	Ж2	0,08
50:12:0080117:151	земли сельскохозяйственного назначения	деревня Новогрязново	Ж2	0,10
50:12:0080117:158	земли сельскохозяйственного назначения	деревня Новогрязново	Ж2	0,06
50:12:0080117:166	земли сельскохозяйственного назначения	деревня Новогрязново	Ж2	0,08
50:12:0080117:167	земли сельскохозяйственного назначения	деревня Новогрязново	Ж2	0,08
50:12:0080117:170	земли сельскохозяйственного назначения	деревня Новогрязново	Ж2	0,10
50:12:0080117:171	земли сельскохозяйственного назначения	деревня Новогрязново	Ж2	0,07
50:12:0080117:177	земли сельскохозяйственного назначения	деревня Новогрязново	Ж2	0,05
50:12:0080117:18	земли сельскохозяйственного назначения	деревня Новогрязново	Ж2	0,06
50:12:0080117:187	земли сельскохозяйственного назначения	деревня Новогрязново	Ж2	0,08
50:12:0080117:19	земли сельскохозяйственного назначения	деревня Новогрязново	Ж2	0,08
50:12:0080117:190	земли сельскохозяйственного назначения	деревня Новогрязново	Ж2	0,11

50:12:0080117:191	земли сельскохозяйственного назначения	деревня Новогрязново	Ж2	0,08
50:12:0080117:192	земли сельскохозяйственного назначения	деревня Новогрязново	Ж2	0,08
50:12:0080117:20	земли сельскохозяйственного назначения	деревня Новогрязново	Ж2	0,07
50:12:0080117:205	земли сельскохозяйственного назначения	деревня Новогрязново	Ж2	0,07
50:12:0080117:206	земли сельскохозяйственного назначения	деревня Новогрязново	Ж2	0,13
50:12:0080117:207	земли сельскохозяйственного назначения	деревня Новогрязново	Ж2	0,14
50:12:0080117:209	земли сельскохозяйственного назначения	деревня Новогрязново	Ж2	0,15
50:12:0080117:211	земли сельскохозяйственного назначения	деревня Новогрязново	Ж2	0,07
50:12:0080117:212	земли сельскохозяйственного назначения	деревня Новогрязново	Ж2	0,06
50:12:0080117:213	земли сельскохозяйственного назначения	деревня Новогрязново	Ж2	0,08
50:12:0080117:214	земли сельскохозяйственного назначения	деревня Новогрязново	Ж2	0,12
50:12:0080117:215	земли сельскохозяйственного назначения	деревня Новогрязново	Ж2	0,12
50:12:0080117:216	земли сельскохозяйственного назначения	деревня Новогрязново	Ж2	0,07
50:12:0080117:217	земли сельскохозяйственного назначения	деревня Новогрязново	Ж2	0,07
50:12:0080117:221	земли сельскохозяйственного назначения	деревня Новогрязново	Ж2	0,07
50:12:0080117:222	земли сельскохозяйственного назначения	деревня Новогрязново	Ж2	0,07
50:12:0080117:223	земли сельскохозяйственного назначения	деревня Новогрязново	Ж2	0,12
50:12:0080117:224	земли сельскохозяйственного назначения	деревня Новогрязново	Ж2	0,09
50:12:0080117:227	земли сельскохозяйственного назначения	деревня Новогрязново	Ж2	0,11
50:12:0080117:228	земли сельскохозяйственного назначения	деревня Новогрязново	Ж2	0,10
50:12:0080117:229	земли сельскохозяйственного назначения	деревня Новогрязново	Ж2	0,07

	назначения			
50:12:0080117:230	земли сельскохозяйственного назначения	деревня Новогрязново	Ж2	0,12
50:12:0080117:231	земли сельскохозяйственного назначения	деревня Новогрязново	Ж2	0,06
50:12:0080117:232	земли сельскохозяйственного назначения	деревня Новогрязново	Ж2	0,14
50:12:0080117:233	земли сельскохозяйственного назначения	деревня Новогрязново	Ж2	0,11
50:12:0080117:234	земли сельскохозяйственного назначения	деревня Новогрязново	Ж2	0,06
50:12:0080117:235	земли сельскохозяйственного назначения	деревня Новогрязново	Ж2	0,06
50:12:0080117:237	земли сельскохозяйственного назначения	деревня Новогрязново	Ж2	0,12
50:12:0080117:239	земли сельскохозяйственного назначения	деревня Новогрязново	Ж2	0,15
50:12:0080117:244	земли сельскохозяйственного назначения	деревня Новогрязново	Ж2	0,08
50:12:0080117:245	земли сельскохозяйственного назначения	деревня Новогрязново	Ж2	0,08
50:12:0080117:246	земли сельскохозяйственного назначения	деревня Новогрязново	Ж2	0,07
50:12:0080117:247	земли сельскохозяйственного назначения	деревня Новогрязново	Ж2	0,16
50:12:0080117:248	земли сельскохозяйственного назначения	деревня Новогрязново	Ж2	0,11
50:12:0080117:25	земли сельскохозяйственного назначения	деревня Новогрязново	Ж2	0,08
50:12:0080117:250	земли сельскохозяйственного назначения	деревня Новогрязново	Ж2	0,06
50:12:0080117:251	земли сельскохозяйственного назначения	деревня Новогрязново	Ж2	0,05
50:12:0080117:253	земли сельскохозяйственного назначения	деревня Новогрязново	Ж2	0,06
50:12:0080117:254	земли сельскохозяйственного назначения	деревня Новогрязново	Ж2	0,06
50:12:0080117:255	земли сельскохозяйственного назначения	деревня Новогрязново	Ж2	0,06
50:12:0080117:259	земли сельскохозяйственного назначения	деревня Новогрязново	Ж2	0,11
50:12:0080117:26	земли	деревня Новогрязново	Ж2	0,08

	сельскохозяйственного назначения			
50:12:0080117:268	земли сельскохозяйственного назначения	деревня Новогрязново	Ж2	0,11
50:12:0080117:272	земли сельскохозяйственного назначения	деревня Новогрязново	Ж2	0,07
50:12:0080117:273	земли сельскохозяйственного назначения	деревня Новогрязново	Ж2	0,11
50:12:0080117:275	земли сельскохозяйственного назначения	деревня Новогрязново	Ж2	0,08
50:12:0080117:276	земли сельскохозяйственного назначения	деревня Новогрязново	Ж2	0,10
50:12:0080117:277	земли сельскохозяйственного назначения	деревня Новогрязново	Ж2	0,08
50:12:0080117:279	земли сельскохозяйственного назначения	деревня Новогрязново	Ж2	0,06
50:12:0080117:28	земли сельскохозяйственного назначения	деревня Новогрязново	Ж2	0,06
50:12:0080117:285	земли сельскохозяйственного назначения	деревня Новогрязново	Ж2	0,08
50:12:0080117:287	земли сельскохозяйственного назначения	деревня Новогрязново	Ж2	0,12
50:12:0080117:288	земли сельскохозяйственного назначения	деревня Новогрязново	Ж2	0,25
50:12:0080117:289	земли сельскохозяйственного назначения	деревня Новогрязново	Ж2	0,08
50:12:0080117:29	земли сельскохозяйственного назначения	деревня Новогрязново	Ж2	0,06
50:12:0080117:290	земли сельскохозяйственного назначения	деревня Новогрязново	Ж2	0,17
50:12:0080117:292	земли сельскохозяйственного назначения	деревня Новогрязново	Ж2	0,11
50:12:0080117:294	земли сельскохозяйственного назначения	деревня Новогрязново	Ж2	0,10
50:12:0080117:295	земли сельскохозяйственного назначения	деревня Новогрязново	Ж2	0,08
50:12:0080117:301	земли сельскохозяйственного назначения	деревня Новогрязново	Ж2	0,08
50:12:0080117:305	земли сельскохозяйственного назначения	деревня Новогрязново	Ж2	0,04
50:12:0080117:306	земли сельскохозяйственного назначения	деревня Новогрязново	Ж2	0,03

50:12:0080117:307	земли сельскохозяйственного назначения	деревня Новогрязново	Ж2	0,15
50:12:0080117:310	земли сельскохозяйственного назначения	деревня Новогрязново	Ж2	0,14
50:12:0080117:314	земли сельскохозяйственного назначения	деревня Новогрязново	Ж2	0,06
50:12:0080117:315	земли сельскохозяйственного назначения	деревня Новогрязново	Ж2	0,08
50:12:0080117:316	земли сельскохозяйственного назначения	деревня Новогрязново	Ж2	0,06
50:12:0080117:320	земли сельскохозяйственного назначения	деревня Новогрязново	Ж2	0,11
50:12:0080117:324	земли сельскохозяйственного назначения	деревня Новогрязново	Ж2	0,16
50:12:0080117:326	земли сельскохозяйственного назначения	деревня Новогрязново	Ж2	0,10
50:12:0080117:327	земли сельскохозяйственного назначения	деревня Новогрязново	Ж2	0,07
50:12:0080117:328	земли сельскохозяйственного назначения	деревня Новогрязново	Ж2	0,07
50:12:0080117:330	земли сельскохозяйственного назначения	деревня Новогрязново	Ж2	0,13
50:12:0080117:35	земли сельскохозяйственного назначения	деревня Новогрязново	Ж2	0,08
50:12:0080117:36	земли сельскохозяйственного назначения	деревня Новогрязново	Ж2	0,06
50:12:0080117:399	земли сельскохозяйственного назначения	деревня Новогрязново	Ж2	0,09
50:12:0080117:4	земли сельскохозяйственного назначения	деревня Новогрязново	Ж2	0,12
50:12:0080117:40	земли сельскохозяйственного назначения	деревня Новогрязново	Ж2	0,07
50:12:0080117:400	земли сельскохозяйственного назначения	деревня Новогрязново	Ж2	0,06
50:12:0080117:407	земли сельскохозяйственного назначения	деревня Новогрязново	Ж2	0,49
50:12:0080117:47	земли сельскохозяйственного назначения	деревня Новогрязново	Ж2	0,15
50:12:0080117:48	земли сельскохозяйственного назначения	деревня Новогрязново	Ж2	0,15
50:12:0080117:49	земли сельскохозяйственного назначения	деревня Новогрязново	Ж2	0,07



	назначения			
50:12:0080117:51	земли сельскохозяйственного назначения	деревня Новогрязново	Ж2	0,07
50:12:0080117:52	земли сельскохозяйственного назначения	деревня Новогрязново	Ж2	0,08
50:12:0080117:54	земли сельскохозяйственного назначения	деревня Новогрязново	Ж2	0,09
50:12:0080117:6	земли сельскохозяйственного назначения	деревня Новогрязново	Ж2	0,08
50:12:0080117:60	земли сельскохозяйственного назначения	деревня Новогрязново	Ж2	0,06
50:12:0080117:61	земли сельскохозяйственного назначения	деревня Новогрязново	Ж2	0,06
50:12:0080117:7	земли сельскохозяйственного назначения	деревня Новогрязново	Ж2	0,13
50:12:0080117:70	земли сельскохозяйственного назначения	деревня Новогрязново	Ж2	0,08
50:12:0080117:75	земли сельскохозяйственного назначения	деревня Новогрязново	Ж2	0,14
50:12:0080117:79	земли сельскохозяйственного назначения	деревня Новогрязново	Ж2	0,08
50:12:0080117:8	земли сельскохозяйственного назначения	деревня Новогрязново	Ж2	0,08
50:12:0080117:9	земли сельскохозяйственного назначения	деревня Новогрязново	Ж2	0,08
50:12:0080117:97	земли сельскохозяйственного назначения	деревня Новогрязново	Ж2	0,08
50:12:0080201:10	земли сельскохозяйственного назначения	деревня Грибки	Ж2	0,06
50:12:0080201:11	земли сельскохозяйственного назначения	деревня Грибки	Ж2	0,06
50:12:0080201:17	земли сельскохозяйственного назначения	деревня Грибки	Ж2	0,02
50:12:0080201:18	земли сельскохозяйственного назначения	деревня Грибки	Ж2	0,09
50:12:0080201:20	земли сельскохозяйственного назначения	деревня Грибки	Ж2	0,06
50:12:0080201:23	земли сельскохозяйственного назначения	деревня Грибки	Ж2	0,06
50:12:0080201:25	земли сельскохозяйственного назначения	деревня Грибки	Ж2	0,06
50:12:0080201:9	земли	деревня Грибки	Ж2	0,06

	сельскохозяйственного назначения			
50:12:0080304:17	земли сельскохозяйственного назначения	деревня Ховрино	CX2	0,06
50:12:0080304:18	земли сельскохозяйственного назначения	деревня Ховрино	CX3	0,94
50:12:0080306:1047	земли сельскохозяйственного назначения	город Мытищи	CX2	0,10
50:12:0080306:857	земли сельскохозяйственного назначения	город Мытищи	CX2	0,08
50:12:0080306:864	земли сельскохозяйственного назначения	город Мытищи	CX2	0,08
50:12:0080306:872	земли сельскохозяйственного назначения	город Мытищи	CX2	0,08
50:12:0080306:873	земли сельскохозяйственного назначения	город Мытищи	CX2	0,08
50:12:0080306:880	земли сельскохозяйственного назначения	город Мытищи	CX2	0,07
50:12:0080306:881	земли сельскохозяйственного назначения	город Мытищи	CX2	0,07
50:12:0080306:882	земли сельскохозяйственного назначения	город Мытищи	CX2	0,07
50:12:0080306:885	земли сельскохозяйственного назначения	город Мытищи	CX2	0,07
50:12:0080306:886	земли сельскохозяйственного назначения	город Мытищи	CX2	0,06
50:12:0080307:91	земли сельскохозяйственного назначения	деревня Беяниново	Ж2	0,09
50:12:0080308:1161	земли сельскохозяйственного назначения	деревня Ховрино	CX2	0,08
50:12:0080308:1175	земли сельскохозяйственного назначения	деревня Ховрино	CX2	0,06
50:12:0080308:2	земли сельскохозяйственного назначения	деревня Ховрино	Ж2	0,06
50:12:0080308:298	земли сельскохозяйственного назначения	деревня Ховрино	CX2	0,06
50:12:0080308:381	земли сельскохозяйственного назначения	деревня Ховрино	CX2	0,04
50:12:0080308:415	земли сельскохозяйственного назначения	деревня Ховрино	CX2	0,06
50:12:0080308:417	земли сельскохозяйственного назначения	деревня Ховрино	CX2	0,06

50:12:0080308:418	земли сельскохозяйственного назначения	деревня Ховрино	CX2	0,06
50:12:0080308:419	земли сельскохозяйственного назначения	деревня Ховрино	CX2	0,08
50:12:0080308:420	земли сельскохозяйственного назначения	деревня Ховрино	CX2	0,07
50:12:0080308:422	земли сельскохозяйственного назначения	деревня Ховрино	CX2	0,06
50:12:0080308:425	земли сельскохозяйственного назначения	деревня Ховрино	CX2	0,08
50:12:0080308:426	земли сельскохозяйственного назначения	деревня Ховрино	CX2	0,07
50:12:0080308:454	земли сельскохозяйственного назначения	деревня Ховрино	CX2	0,04
50:12:0080308:455	земли сельскохозяйственного назначения	деревня Ховрино	CX2	0,05
50:12:0080309:1	земли сельскохозяйственного назначения	деревня Ховрино	CX2	0,06
50:12:0080309:10	земли сельскохозяйственного назначения	деревня Ховрино	CX2	0,06
50:12:0080309:100	земли сельскохозяйственного назначения	деревня Ховрино	CX2	0,06
50:12:0080309:103	земли сельскохозяйственного назначения	деревня Ховрино	CX2	0,06
50:12:0080309:107	земли сельскохозяйственного назначения	деревня Ховрино	CX2	0,06
50:12:0080309:108	земли сельскохозяйственного назначения	деревня Ховрино	CX2	0,06
50:12:0080309:11	земли сельскохозяйственного назначения	деревня Ховрино	CX2	0,06
50:12:0080309:12	земли сельскохозяйственного назначения	деревня Ховрино	CX2	0,06
50:12:0080309:14	земли сельскохозяйственного назначения	деревня Ховрино	CX2	0,05
50:12:0080309:15	земли сельскохозяйственного назначения	деревня Ховрино	CX2	0,06
50:12:0080309:16	земли сельскохозяйственного назначения	деревня Ховрино	CX2	0,06
50:12:0080309:17	земли сельскохозяйственного назначения	деревня Ховрино	CX2	0,06
50:12:0080309:18	земли сельскохозяйственного назначения	деревня Ховрино	CX2	0,06

	назначения			
50:12:0080309:19	земли сельскохозяйственного назначения	деревня Ховрино	CX2	0,06
50:12:0080309:20	земли сельскохозяйственного назначения	деревня Ховрино	CX2	0,06
50:12:0080309:21	земли сельскохозяйственного назначения	деревня Ховрино	CX2	0,06
50:12:0080309:22	земли сельскохозяйственного назначения	деревня Ховрино	CX2	0,06
50:12:0080309:23	земли сельскохозяйственного назначения	деревня Ховрино	CX2	0,06
50:12:0080309:25	земли сельскохозяйственного назначения	деревня Ховрино	CX2	0,06
50:12:0080309:27	земли сельскохозяйственного назначения	деревня Ховрино	CX2	0,06
50:12:0080309:28	земли сельскохозяйственного назначения	деревня Ховрино	CX2	0,06
50:12:0080309:29	земли сельскохозяйственного назначения	деревня Ховрино	CX2	0,06
50:12:0080309:3	земли сельскохозяйственного назначения	деревня Ховрино	CX2	0,08
50:12:0080309:30	земли сельскохозяйственного назначения	деревня Ховрино	CX2	0,06
50:12:0080309:31	земли сельскохозяйственного назначения	деревня Ховрино	CX2	0,06
50:12:0080309:310	земли сельскохозяйственного назначения	деревня Ховрино	CX2	0,06
50:12:0080309:311	земли сельскохозяйственного назначения	деревня Ховрино	CX2	0,06
50:12:0080309:312	земли сельскохозяйственного назначения	деревня Ховрино	CX2	0,06
50:12:0080309:32	земли сельскохозяйственного назначения	деревня Ховрино	CX2	0,06
50:12:0080309:33	земли сельскохозяйственного назначения	деревня Ховрино	CX2	0,06
50:12:0080309:34	земли сельскохозяйственного назначения	деревня Ховрино	CX2	0,06
50:12:0080309:35	земли сельскохозяйственного назначения	деревня Ховрино	CX2	0,06
50:12:0080309:36	земли сельскохозяйственного назначения	деревня Ховрино	CX2	0,05
50:12:0080309:369	земли	деревня Ховрино	CX2	0,09

	сельскохозяйственного назначения			
50:12:0080309:37	земли сельскохозяйственного назначения	деревня Ховрино	CX2	0,02
50:12:0080309:373	земли сельскохозяйственного назначения	деревня Ховрино	CX2	0,06
50:12:0080309:38	земли сельскохозяйственного назначения	деревня Ховрино	CX2	0,06
50:12:0080309:39	земли сельскохозяйственного назначения	деревня Ховрино	CX2	0,06
50:12:0080309:4	земли сельскохозяйственного назначения	деревня Ховрино	CX2	0,06
50:12:0080309:40	земли сельскохозяйственного назначения	деревня Ховрино	CX2	0,06
50:12:0080309:41	земли сельскохозяйственного назначения	деревня Ховрино	CX2	0,06
50:12:0080309:42	земли сельскохозяйственного назначения	деревня Ховрино	CX2	0,06
50:12:0080309:45	земли сельскохозяйственного назначения	деревня Ховрино	CX2	0,07
50:12:0080309:46	земли сельскохозяйственного назначения	деревня Ховрино	CX2	0,06
50:12:0080309:47	земли сельскохозяйственного назначения	деревня Ховрино	CX2	0,06
50:12:0080309:48	земли сельскохозяйственного назначения	деревня Ховрино	CX2	0,06
50:12:0080309:49	земли сельскохозяйственного назначения	деревня Ховрино	CX2	0,06
50:12:0080309:5	земли сельскохозяйственного назначения	деревня Ховрино	CX2	0,06
50:12:0080309:50	земли сельскохозяйственного назначения	деревня Ховрино	CX2	0,06
50:12:0080309:51	земли сельскохозяйственного назначения	деревня Ховрино	CX2	0,08
50:12:0080309:52	земли сельскохозяйственного назначения	деревня Ховрино	CX2	0,05
50:12:0080309:53	земли сельскохозяйственного назначения	деревня Ховрино	CX2	0,05
50:12:0080309:54	земли сельскохозяйственного назначения	деревня Ховрино	CX2	0,06
50:12:0080309:55	земли сельскохозяйственного назначения	деревня Ховрино	CX2	0,06

50:12:0080309:56	земли сельскохозяйственного назначения	деревня Ховрино	CX2	0,05
50:12:0080309:57	земли сельскохозяйственного назначения	деревня Ховрино	CX2	0,06
50:12:0080309:58	земли сельскохозяйственного назначения	деревня Ховрино	CX2	0,06
50:12:0080309:59	земли сельскохозяйственного назначения	деревня Ховрино	CX2	0,04
50:12:0080309:6	земли сельскохозяйственного назначения	деревня Ховрино	CX2	0,06
50:12:0080309:60	земли сельскохозяйственного назначения	деревня Ховрино	CX2	0,05
50:12:0080309:61	земли сельскохозяйственного назначения	деревня Ховрино	CX2	0,05
50:12:0080309:62	земли сельскохозяйственного назначения	деревня Ховрино	CX2	0,06
50:12:0080309:64	земли сельскохозяйственного назначения	деревня Ховрино	CX2	0,06
50:12:0080309:65	земли сельскохозяйственного назначения	деревня Ховрино	CX2	0,08
50:12:0080309:66	земли сельскохозяйственного назначения	деревня Ховрино	CX2	0,06
50:12:0080309:67	земли сельскохозяйственного назначения	деревня Ховрино	CX2	0,06
50:12:0080309:68	земли сельскохозяйственного назначения	деревня Ховрино	CX2	0,09
50:12:0080309:69	земли сельскохозяйственного назначения	деревня Ховрино	CX2	0,06
50:12:0080309:7	земли сельскохозяйственного назначения	деревня Ховрино	CX2	0,06
50:12:0080309:70	земли сельскохозяйственного назначения	деревня Ховрино	CX2	0,06
50:12:0080309:71	земли сельскохозяйственного назначения	деревня Ховрино	CX2	0,06
50:12:0080309:73	земли сельскохозяйственного назначения	деревня Ховрино	CX2	0,06
50:12:0080309:74	земли сельскохозяйственного назначения	деревня Ховрино	CX2	0,06
50:12:0080309:77	земли сельскохозяйственного назначения	деревня Ховрино	CX2	0,06
50:12:0080309:78	земли сельскохозяйственного назначения	деревня Ховрино	CX2	0,06

	назначения			
50:12:0080309:80	земли сельскохозяйственного назначения	деревня Ховрино	CX2	0,06
50:12:0080309:82	земли сельскохозяйственного назначения	деревня Ховрино	CX2	0,06
50:12:0080309:83	земли сельскохозяйственного назначения	деревня Ховрино	CX2	0,06
50:12:0080309:84	земли сельскохозяйственного назначения	деревня Ховрино	CX2	0,06
50:12:0080309:9	земли сельскохозяйственного назначения	деревня Ховрино	CX2	0,06
50:12:0080309:94	земли сельскохозяйственного назначения	деревня Ховрино	CX2	0,08
50:12:0080310:10	земли сельскохозяйственного назначения	деревня Ховрино	CX2	0,06
50:12:0080310:101	земли сельскохозяйственного назначения	деревня Ховрино	CX2	0,06
50:12:0080310:106	земли сельскохозяйственного назначения	деревня Ховрино	CX2	0,06
50:12:0080310:107	земли сельскохозяйственного назначения	деревня Ховрино	CX2	0,06
50:12:0080310:11	земли сельскохозяйственного назначения	деревня Ховрино	CX2	0,06
50:12:0080310:110	земли сельскохозяйственного назначения	деревня Ховрино	CX2	0,07
50:12:0080310:117	земли сельскохозяйственного назначения	деревня Ховрино	CX2	0,05
50:12:0080310:118	земли сельскохозяйственного назначения	деревня Ховрино	CX2	0,01
50:12:0080310:12	земли сельскохозяйственного назначения	деревня Ховрино	CX2	0,06
50:12:0080310:13	земли сельскохозяйственного назначения	деревня Ховрино	CX2	0,06
50:12:0080310:14	земли сельскохозяйственного назначения	деревня Ховрино	CX2	0,07
50:12:0080310:15	земли сельскохозяйственного назначения	деревня Ховрино	CX2	0,06
50:12:0080310:16	земли сельскохозяйственного назначения	деревня Ховрино	CX2	0,08
50:12:0080310:17	земли сельскохозяйственного назначения	деревня Ховрино	CX2	0,06
50:12:0080310:18	земли	деревня Ховрино	CX2	0,06

	сельскохозяйственного назначения			
50:12:0080310:19	земли сельскохозяйственного назначения	деревня Ховрино	CX2	0,05
50:12:0080310:2	земли сельскохозяйственного назначения	деревня Ховрино	CX2	0,06
50:12:0080310:20	земли сельскохозяйственного назначения	деревня Ховрино	CX2	0,05
50:12:0080310:21	земли сельскохозяйственного назначения	деревня Ховрино	CX2	0,07
50:12:0080310:22	земли сельскохозяйственного назначения	деревня Ховрино	CX2	0,06
50:12:0080310:23	земли сельскохозяйственного назначения	деревня Ховрино	CX2	0,06
50:12:0080310:24	земли сельскохозяйственного назначения	деревня Ховрино	CX2	0,06
50:12:0080310:25	земли сельскохозяйственного назначения	деревня Ховрино	CX2	0,06
50:12:0080310:26	земли сельскохозяйственного назначения	деревня Ховрино	CX2	0,07
50:12:0080310:27	земли сельскохозяйственного назначения	деревня Ховрино	CX2	0,07
50:12:0080310:29	земли сельскохозяйственного назначения	деревня Ховрино	CX2	0,06
50:12:0080310:30	земли сельскохозяйственного назначения	деревня Ховрино	CX2	0,06
50:12:0080310:31	земли сельскохозяйственного назначения	деревня Ховрино	CX2	0,06
50:12:0080310:32	земли сельскохозяйственного назначения	деревня Ховрино	CX2	0,06
50:12:0080310:33	земли сельскохозяйственного назначения	деревня Ховрино	CX2	0,06
50:12:0080310:34	земли сельскохозяйственного назначения	деревня Ховрино	CX2	0,06
50:12:0080310:35	земли сельскохозяйственного назначения	деревня Ховрино	CX2	0,06
50:12:0080310:36	земли сельскохозяйственного назначения	деревня Ховрино	CX2	0,06
50:12:0080310:37	земли сельскохозяйственного назначения	деревня Ховрино	CX2	0,06
50:12:0080310:38	земли сельскохозяйственного назначения	деревня Ховрино	CX2	0,06



50:12:0080310:39	земли сельскохозяйственного назначения	деревня Ховрино	CX2	0,06
50:12:0080310:40	земли сельскохозяйственного назначения	деревня Ховрино	CX2	0,06
50:12:0080310:41	земли сельскохозяйственного назначения	деревня Ховрино	CX2	0,07
50:12:0080310:42	земли сельскохозяйственного назначения	деревня Ховрино	CX2	0,07
50:12:0080310:43	земли сельскохозяйственного назначения	деревня Ховрино	CX2	0,06
50:12:0080310:44	земли сельскохозяйственного назначения	деревня Ховрино	CX2	0,06
50:12:0080310:45	земли сельскохозяйственного назначения	деревня Ховрино	CX2	0,06
50:12:0080310:46	земли сельскохозяйственного назначения	деревня Ховрино	CX2	0,06
50:12:0080310:47	земли сельскохозяйственного назначения	деревня Ховрино	CX2	0,06
50:12:0080310:48	земли сельскохозяйственного назначения	деревня Ховрино	CX2	0,06
50:12:0080310:49	земли сельскохозяйственного назначения	деревня Ховрино	CX2	0,07
50:12:0080310:50	земли сельскохозяйственного назначения	деревня Ховрино	CX2	0,06
50:12:0080310:51	земли сельскохозяйственного назначения	деревня Ховрино	CX2	0,07
50:12:0080310:52	земли сельскохозяйственного назначения	деревня Ховрино	CX2	0,06
50:12:0080310:53	земли сельскохозяйственного назначения	деревня Ховрино	CX2	0,06
50:12:0080310:54	земли сельскохозяйственного назначения	деревня Ховрино	CX2	0,06
50:12:0080310:55	земли сельскохозяйственного назначения	деревня Ховрино	CX2	0,06
50:12:0080310:56	земли сельскохозяйственного назначения	деревня Ховрино	CX2	0,06
50:12:0080310:57	земли сельскохозяйственного назначения	деревня Ховрино	CX2	0,06
50:12:0080310:58	земли сельскохозяйственного назначения	деревня Ховрино	CX2	0,06
50:12:0080310:59	земли сельскохозяйственного назначения	деревня Ховрино	CX2	0,07

	назначения			
50:12:0080310:6	земли сельскохозяйственного назначения	деревня Ховрино	CX2	0,06
50:12:0080310:60	земли сельскохозяйственного назначения	деревня Ховрино	CX2	0,06
50:12:0080310:61	земли сельскохозяйственного назначения	деревня Ховрино	CX2	0,06
50:12:0080310:62	земли сельскохозяйственного назначения	деревня Ховрино	CX2	0,06
50:12:0080310:63	земли сельскохозяйственного назначения	деревня Ховрино	CX2	0,06
50:12:0080310:64	земли сельскохозяйственного назначения	деревня Ховрино	CX2	0,06
50:12:0080310:65	земли сельскохозяйственного назначения	деревня Ховрино	CX2	0,06
50:12:0080310:66	земли сельскохозяйственного назначения	деревня Ховрино	CX2	0,06
50:12:0080310:67	земли сельскохозяйственного назначения	деревня Ховрино	CX2	0,06
50:12:0080310:68	земли сельскохозяйственного назначения	деревня Ховрино	CX2	0,06
50:12:0080310:69	земли сельскохозяйственного назначения	деревня Ховрино	CX2	0,06
50:12:0080310:70	земли сельскохозяйственного назначения	деревня Ховрино	CX2	0,06
50:12:0080310:72	земли сельскохозяйственного назначения	деревня Ховрино	CX2	0,06
50:12:0080310:73	земли сельскохозяйственного назначения	деревня Ховрино	CX2	0,03
50:12:0080310:74	земли сельскохозяйственного назначения	деревня Ховрино	CX2	0,03
50:12:0080310:75	земли сельскохозяйственного назначения	деревня Ховрино	CX2	0,06
50:12:0080310:76	земли сельскохозяйственного назначения	деревня Ховрино	CX2	0,06
50:12:0080310:77	земли сельскохозяйственного назначения	деревня Ховрино	CX2	0,06
50:12:0080310:78	земли сельскохозяйственного назначения	деревня Ховрино	CX2	0,06
50:12:0080310:79	земли сельскохозяйственного назначения	деревня Ховрино	CX2	0,07
50:12:0080310:8	земли	деревня Ховрино	CX2	0,06

	сельскохозяйственного назначения			
50:12:0080310:80	земли сельскохозяйственного назначения	деревня Ховрино	CX2	0,06
50:12:0080310:81	земли сельскохозяйственного назначения	деревня Ховрино	CX2	0,06
50:12:0080310:83	земли сельскохозяйственного назначения	деревня Ховрино	CX2	0,06
50:12:0080310:84	земли сельскохозяйственного назначения	деревня Ховрино	CX2	0,06
50:12:0080310:85	земли сельскохозяйственного назначения	деревня Ховрино	CX2	0,07
50:12:0080310:88	земли сельскохозяйственного назначения	деревня Ховрино	CX2	0,06
50:12:0080310:89	земли сельскохозяйственного назначения	деревня Ховрино	CX2	0,06
50:12:0080310:91	земли сельскохозяйственного назначения	деревня Ховрино	CX2	0,06
50:12:0080310:96	земли сельскохозяйственного назначения	деревня Ховрино	CX2	0,06
50:12:0080310:97	земли сельскохозяйственного назначения	деревня Ховрино	CX2	0,06
50:12:0080310:98	земли сельскохозяйственного назначения	деревня Ховрино	CX2	0,06
50:12:0080311:157	земли сельскохозяйственного назначения	поселок Вешки	К	2,85
50:12:0080311:158	земли сельскохозяйственного назначения	поселок Вешки	К	0,33
50:12:0080311:159	земли сельскохозяйственного назначения	поселок Вешки	К	0,27
50:12:0080312:1	земли сельскохозяйственного назначения	деревня Ховрино	CX2	0,06
50:12:0080312:10	земли сельскохозяйственного назначения	деревня Ховрино	CX2	0,05
50:12:0080312:11	земли сельскохозяйственного назначения	деревня Ховрино	CX2	0,09
50:12:0080312:2	земли сельскохозяйственного назначения	деревня Ховрино	CX2	0,06
50:12:0080312:3	земли сельскохозяйственного назначения	деревня Ховрино	CX2	0,04
50:12:0080312:4	земли сельскохозяйственного назначения	деревня Ховрино	CX2	0,07

50:12:0080312:5	земли сельскохозяйственного назначения	деревня Ховрино	СХ2	0,05
50:12:0080312:6	земли сельскохозяйственного назначения	деревня Ховрино	СХ2	0,07
50:12:0080312:7	земли сельскохозяйственного назначения	деревня Ховрино	СХ2	0,06
50:12:0080312:8	земли сельскохозяйственного назначения	деревня Ховрино	СХ2	0,05
50:12:0080312:9	земли сельскохозяйственного назначения	деревня Ховрино	СХ2	0,05
50:12:0080402:102	земли сельскохозяйственного назначения	деревня Терпигорьево	Ж2	0,15
50:12:0080402:104	земли сельскохозяйственного назначения	деревня Терпигорьево	Ж2	0,15
50:12:0080402:105	земли сельскохозяйственного назначения	деревня Терпигорьево	Ж2	0,15
50:12:0080402:108	земли сельскохозяйственного назначения	деревня Терпигорьево	Ж2	0,15
50:12:0080402:109	земли сельскохозяйственного назначения	деревня Терпигорьево	Ж2	0,15
50:12:0080402:139	земли сельскохозяйственного назначения	деревня Терпигорьево	Ж2	0,07
50:12:0080402:142	земли сельскохозяйственного назначения	деревня Терпигорьево	Ж2	0,07
50:12:0080402:171	земли сельскохозяйственного назначения	деревня Терпигорьево	Ж2	0,05
50:12:0080402:172	земли сельскохозяйственного назначения	деревня Терпигорьево	Ж2	0,14
50:12:0080402:173	земли сельскохозяйственного назначения	деревня Терпигорьево	Ж2	0,07
50:12:0080402:174	земли сельскохозяйственного назначения	деревня Терпигорьево	Ж2	0,07
50:12:0080402:175	земли сельскохозяйственного назначения	деревня Терпигорьево	Ж2	0,07
50:12:0080402:176	земли сельскохозяйственного назначения	деревня Терпигорьево	Ж2	0,07
50:12:0080402:177	земли сельскохозяйственного назначения	деревня Терпигорьево	Ж2	0,14
50:12:0080402:178	земли сельскохозяйственного назначения	деревня Терпигорьево	Ж2	0,05
50:12:0080402:179	земли сельскохозяйственного назначения	деревня Терпигорьево	Ж2	0,09

	назначения			
50:12:0080402:180	земли сельскохозяйственного назначения	деревня Терпигорьево	Ж2	0,09
50:12:0080402:181	земли сельскохозяйственного назначения	деревня Терпигорьево	Ж2	0,07
50:12:0080402:194	земли сельскохозяйственного назначения	деревня Терпигорьево	Ж2	0,22
50:12:0080402:314	земли сельскохозяйственного назначения	деревня Терпигорьево	Ж2	0,15
50:12:0080402:355	земли сельскохозяйственного назначения	деревня Терпигорьево	Ж2	0,22
50:12:0080402:358	земли сельскохозяйственного назначения	деревня Терпигорьево	Ж2	0,30
50:12:0080402:51	земли сельскохозяйственного назначения	деревня Терпигорьево	Ж2	0,15
50:12:0080402:55	земли сельскохозяйственного назначения	деревня Терпигорьево	Ж2	0,30
50:12:0080402:61	земли сельскохозяйственного назначения	деревня Терпигорьево	Ж2	0,15
50:12:0080402:67	земли сельскохозяйственного назначения	деревня Терпигорьево	Ж2	0,10
50:12:0080402:68	земли сельскохозяйственного назначения	деревня Терпигорьево	Ж2	0,20
50:12:0080402:69	земли сельскохозяйственного назначения	деревня Терпигорьево	Ж2	0,20
50:12:0080402:70	земли сельскохозяйственного назначения	деревня Терпигорьево	Ж2	0,10
50:12:0080402:71	земли сельскохозяйственного назначения	деревня Терпигорьево	Ж2	0,20
50:12:0080402:77	земли сельскохозяйственного назначения	деревня Терпигорьево	Ж2	0,15
50:12:0080402:78	земли сельскохозяйственного назначения	деревня Терпигорьево	Ж2	0,15
50:12:0080402:83	земли сельскохозяйственного назначения	деревня Терпигорьево	Ж2	0,15
50:12:0080402:84	земли сельскохозяйственного назначения	деревня Терпигорьево	Ж2	0,15
50:12:0080402:86	земли сельскохозяйственного назначения	деревня Терпигорьево	Ж2	0,15
50:12:0080402:87	земли сельскохозяйственного назначения	деревня Терпигорьево	Ж2	0,15
50:12:0080402:89	земли	деревня Терпигорьево	Ж2	0,15

	сельскохозяйственного назначения			
50:12:0080402:90	земли сельскохозяйственного назначения	деревня Терпигорьево	Ж2	0,20
50:12:0080402:91	земли сельскохозяйственного назначения	деревня Терпигорьево	Ж2	0,19
50:12:0080402:92	земли сельскохозяйственного назначения	деревня Терпигорьево	Ж2	0,20
50:12:0080402:93	земли сельскохозяйственного назначения	деревня Терпигорьево	Ж2	0,19
50:12:0080402:97	земли сельскохозяйственного назначения	деревня Терпигорьево	Ж2	0,19
50:12:0080402:98	земли сельскохозяйственного назначения	деревня Терпигорьево	Ж2	0,19
50:12:0080403:1	земли сельскохозяйственного назначения	деревня Терпигорьево	СХ2	0,13
50:12:0080403:14	земли сельскохозяйственного назначения	деревня Терпигорьево	СХ2	0,12
50:12:0080403:18	земли сельскохозяйственного назначения	деревня Терпигорьево	СХ2	0,13
50:12:0080403:2	земли сельскохозяйственного назначения	деревня Терпигорьево	СХ2	0,07
50:12:0080403:27	земли сельскохозяйственного назначения	деревня Терпигорьево	СХ2	0,12
50:12:0080403:28	земли сельскохозяйственного назначения	деревня Терпигорьево	СХ2	0,08
50:12:0080403:3	земли сельскохозяйственного назначения	деревня Терпигорьево	СХ2	0,06
50:12:0080404:1470	земли сельскохозяйственного назначения	деревня Болтино	СХ2	0,06
50:12:0080404:1509	земли сельскохозяйственного назначения	деревня Болтино	СХ2	0,06
50:12:0080405:33	земли сельскохозяйственного назначения	деревня Терпигорьево	СХ2	0,09
50:12:0080405:336	земли сельскохозяйственного назначения	деревня Терпигорьево	СХ2	0,08
50:12:0080405:351	земли сельскохозяйственного назначения	деревня Терпигорьево	СХ2	0,15
50:12:0080405:356	земли сельскохозяйственного назначения	деревня Терпигорьево	СХ2	0,09
50:12:0080405:357	земли сельскохозяйственного назначения	деревня Терпигорьево	СХ2	0,09

50:12:0080405:36	земли сельскохозяйственного назначения	деревня Терпигорьево	СХ2	0,10
50:12:0080405:40	земли сельскохозяйственного назначения	деревня Терпигорьево	Ж2	0,15
50:12:0080405:42	земли сельскохозяйственного назначения	деревня Терпигорьево	Ж2	0,17
50:12:0080405:43	земли сельскохозяйственного назначения	деревня Терпигорьево	Ж2	0,15
50:12:0080405:44	земли сельскохозяйственного назначения	деревня Терпигорьево	Ж2	0,15
50:12:0080405:46	земли сельскохозяйственного назначения	деревня Погорелки	Ж2	0,12
50:12:0080405:795	земли сельскохозяйственного назначения	деревня Терпигорьево	Р1	1,67
50:12:0080405:796	земли сельскохозяйственного назначения	деревня Терпигорьево	СХ2	0,05
50:12:0080405:797	земли сельскохозяйственного назначения	деревня Терпигорьево	Р1	0,06
50:12:0080405:798	земли сельскохозяйственного назначения	деревня Терпигорьево	Р1	0,28
50:12:0080405:818	земли сельскохозяйственного назначения	деревня Терпигорьево	СХ2	0,01
50:12:0080405:819	земли сельскохозяйственного назначения	деревня Терпигорьево	СХ2	0,02
50:12:0080405:820	земли сельскохозяйственного назначения	деревня Терпигорьево	СХ2	0,09
50:12:0080405:821	земли сельскохозяйственного назначения	деревня Терпигорьево	СХ2	0,11
50:12:0080405:822	земли сельскохозяйственного назначения	деревня Терпигорьево	СХ2	0,09
50:12:0080405:823	земли сельскохозяйственного назначения	деревня Терпигорьево	СХ2	0,09
50:12:0080405:824	земли сельскохозяйственного назначения	деревня Терпигорьево	СХ2	0,10
50:12:0080405:825	земли сельскохозяйственного назначения	деревня Терпигорьево	СХ2	0,10
50:12:0080405:826	земли сельскохозяйственного назначения	деревня Терпигорьево	СХ2	0,09
50:12:0080405:827	земли сельскохозяйственного назначения	деревня Терпигорьево	СХ2	0,12
50:12:0080405:828	земли сельскохозяйственного назначения	деревня Терпигорьево	СХ2	0,01









	назначения			
50:12:0080405:891	земли сельскохозяйственного назначения	деревня Терпигорьево	CX2	0,10
50:12:0080405:892	земли сельскохозяйственного назначения	деревня Терпигорьево	CX2	0,08
50:12:0080405:893	земли сельскохозяйственного назначения	деревня Терпигорьево	CX2	0,08
50:12:0080405:894	земли сельскохозяйственного назначения	деревня Терпигорьево	CX2	0,13
50:12:0080405:895	земли сельскохозяйственного назначения	деревня Терпигорьево	CX2	0,08
50:12:0080405:896	земли сельскохозяйственного назначения	деревня Терпигорьево	P1	0,06
50:12:0080405:897	земли сельскохозяйственного назначения	деревня Терпигорьево	P1	0,17
50:12:0080405:898	земли сельскохозяйственного назначения	деревня Терпигорьево	CX2	0,10
50:12:0080405:899	земли сельскохозяйственного назначения	деревня Терпигорьево	CX2	0,07
50:12:0080405:900	земли сельскохозяйственного назначения	деревня Терпигорьево	CX2	0,11
50:12:0080405:901	земли сельскохозяйственного назначения	деревня Терпигорьево	CX2	0,09
50:12:0080405:902	земли сельскохозяйственного назначения	деревня Терпигорьево	CX2	0,01
50:12:0080405:903	земли сельскохозяйственного назначения	деревня Терпигорьево	CX2	0,09
50:12:0080405:904	земли сельскохозяйственного назначения	деревня Терпигорьево	P1	5,06
50:12:0080405:905	земли сельскохозяйственного назначения	деревня Терпигорьево	P1	0,27
50:12:0080405:906	земли сельскохозяйственного назначения	деревня Терпигорьево	P1	0,22
50:12:0080405:907	земли сельскохозяйственного назначения	деревня Терпигорьево	CX2	0,14
50:12:0080405:908	земли сельскохозяйственного назначения	деревня Терпигорьево	CX2	0,08
50:12:0080405:909	земли сельскохозяйственного назначения	деревня Терпигорьево	P1	0,20
50:12:0080405:910	земли сельскохозяйственного назначения	деревня Терпигорьево	P1	0,20
50:12:0080405:911	земли	деревня Терпигорьево	P1	0,20

	сельскохозяйственного назначения			
50:12:0080405:912	земли сельскохозяйственного назначения	деревня Терпигорьево	P1	0,20
50:12:0080405:913	земли сельскохозяйственного назначения	деревня Терпигорьево	P1	0,20
50:12:0080405:914	земли сельскохозяйственного назначения	деревня Терпигорьево	P1	0,19
50:12:0080405:915	земли сельскохозяйственного назначения	деревня Терпигорьево	P1	0,02
50:12:0080405:916	земли сельскохозяйственного назначения	деревня Терпигорьево	CX2	2,57
50:12:0080405:917	земли сельскохозяйственного назначения	деревня Терпигорьево	CX2	0,03
50:12:0080405:918	земли сельскохозяйственного назначения	деревня Терпигорьево	CX2	0,03
50:12:0080407:105	земли сельскохозяйственного назначения	деревня Болтино	CX2	1,14
50:12:0080407:114	земли сельскохозяйственного назначения	деревня Погорелки	T1	1,56
50:12:0080407:243	земли сельскохозяйственного назначения	деревня Болтино	CX2	0,06
50:12:0080407:244	земли сельскохозяйственного назначения	деревня Болтино	CX2	0,10
50:12:0080407:245	земли сельскохозяйственного назначения	деревня Болтино	CX2	0,06
50:12:0080407:246	земли сельскохозяйственного назначения	деревня Болтино	CX2	0,06
50:12:0080407:247	земли сельскохозяйственного назначения	деревня Болтино	CX2	0,06
50:12:0080407:248	земли сельскохозяйственного назначения	деревня Болтино	CX2	0,06
50:12:0080407:249	земли сельскохозяйственного назначения	деревня Болтино	CX2	0,06
50:12:0080407:250	земли сельскохозяйственного назначения	деревня Болтино	CX2	0,06
50:12:0080407:251	земли сельскохозяйственного назначения	деревня Болтино	CX2	0,06
50:12:0080407:252	земли сельскохозяйственного назначения	деревня Болтино	CX2	0,06
50:12:0080407:253	земли сельскохозяйственного назначения	деревня Болтино	CX2	0,06

50:12:0080407:254	земли сельскохозяйственного назначения	деревня Болтино	CX2	0,06
50:12:0080407:255	земли сельскохозяйственного назначения	деревня Болтино	CX2	0,06
50:12:0080407:256	земли сельскохозяйственного назначения	деревня Болтино	CX2	0,06
50:12:0080407:257	земли сельскохозяйственного назначения	деревня Болтино	CX2	0,06
50:12:0080407:258	земли сельскохозяйственного назначения	деревня Болтино	CX2	0,06
50:12:0080407:259	земли сельскохозяйственного назначения	деревня Болтино	CX2	0,06
50:12:0080407:260	земли сельскохозяйственного назначения	деревня Болтино	CX2	0,06
50:12:0080407:261	земли сельскохозяйственного назначения	деревня Болтино	CX2	0,06
50:12:0080407:262	земли сельскохозяйственного назначения	деревня Болтино	CX2	0,06
50:12:0080407:263	земли сельскохозяйственного назначения	деревня Болтино	CX2	0,06
50:12:0080407:264	земли сельскохозяйственного назначения	деревня Болтино	CX2	0,06
50:12:0080407:265	земли сельскохозяйственного назначения	деревня Болтино	CX2	0,06
50:12:0080407:266	земли сельскохозяйственного назначения	деревня Болтино	CX2	0,06
50:12:0080407:267	земли сельскохозяйственного назначения	деревня Болтино	CX2	0,06
50:12:0080407:268	земли сельскохозяйственного назначения	деревня Болтино	CX2	0,06
50:12:0080407:269	земли сельскохозяйственного назначения	деревня Болтино	CX2	0,06
50:12:0080407:270	земли сельскохозяйственного назначения	деревня Болтино	CX2	0,07
50:12:0080407:271	земли сельскохозяйственного назначения	деревня Болтино	CX2	0,06
50:12:0080409:144	земли сельскохозяйственного назначения	деревня Болтино	Ж2	0,08
50:12:0080409:148	земли сельскохозяйственного назначения	деревня Погорелки	CX2	0,05
50:12:0080410:25	земли сельскохозяйственного назначения	деревня Болтино	CX2	0,06

	назначения			
50:12:0080412:110	земли сельскохозяйственного назначения	деревня Болтино	Ж2	0,06
50:12:0080412:111	земли сельскохозяйственного назначения	деревня Подрезово	СХ3	0,47
50:12:0080412:118	земли сельскохозяйственного назначения	деревня Болтино	Ж2	0,07
50:12:0080412:123	земли сельскохозяйственного назначения	деревня Болтино	СХ3	0,24
50:12:0080412:124	земли сельскохозяйственного назначения	деревня Болтино	СХ3	0,42
50:12:0080412:279	земли сельскохозяйственного назначения	деревня Болтино	СХ2	0,06
50:12:0080413:163	земли сельскохозяйственного назначения	деревня Подрезово	Ж2	0,10
50:12:0080413:164	земли сельскохозяйственного назначения	деревня Подрезово	Ж2	0,07
50:12:0080413:175	земли сельскохозяйственного назначения	деревня Подрезово	Ж2	0,11
50:12:0080413:184	земли сельскохозяйственного назначения	деревня Подрезово	Ж2	0,06
50:12:0080413:456	земли сельскохозяйственного назначения	деревня Подрезово	Ж2	0,06
50:12:0080413:463	земли сельскохозяйственного назначения	деревня Подрезово	Ж2	0,06
50:12:0080414:104	земли сельскохозяйственного назначения	деревня Подрезово	СХ3	0,58
50:12:0080414:87	земли сельскохозяйственного назначения	город Мытищи	Ж2	0,03
50:12:0080415:368	земли сельскохозяйственного назначения	деревня Пирогово	Ж2	0,03
50:12:0080415:372	земли сельскохозяйственного назначения	деревня Пирогово	Ж2	0,06
50:12:0080415:378	земли сельскохозяйственного назначения	деревня Пирогово	Ж2	0,06
50:12:0080415:379	земли сельскохозяйственного назначения	деревня Пирогово	Ж2	0,03
50:12:0080415:383	земли сельскохозяйственного назначения	деревня Пирогово	Ж2	0,05
50:12:0080415:384	земли сельскохозяйственного назначения	деревня Пирогово	Ж2	0,06
50:12:0080415:398	земли	деревня Пирогово	Ж2	0,06

	сельскохозяйственного назначения			
50:12:0080415:479	земли сельскохозяйственного назначения	деревня Подрезово	Ж2	0,03
50:12:0080415:488	земли сельскохозяйственного назначения	город Мытищи	СХ3	7,17
50:12:0080416:159	земли сельскохозяйственного назначения	деревня Пирогово	Ж2	0,06
50:12:0080501:10	земли сельскохозяйственного назначения	деревня Ховрино	СХ2	0,07
50:12:0080501:7	земли сельскохозяйственного назначения	деревня Ховрино	СХ2	0,05
50:12:0080501:9	земли сельскохозяйственного назначения	деревня Ховрино	СХ2	0,05
50:12:0080502:10	земли сельскохозяйственного назначения	деревня Ховрино	СХ2	0,05
50:12:0080502:100	земли сельскохозяйственного назначения	деревня Ховрино	СХ2	0,04
50:12:0080502:101	земли сельскохозяйственного назначения	деревня Ховрино	СХ2	0,04
50:12:0080502:102	земли сельскохозяйственного назначения	деревня Ховрино	СХ2	0,04
50:12:0080502:104	земли сельскохозяйственного назначения	деревня Ховрино	СХ2	0,04
50:12:0080502:105	земли сельскохозяйственного назначения	деревня Ховрино	СХ2	0,02
50:12:0080502:107	земли сельскохозяйственного назначения	деревня Ховрино	СХ2	0,06
50:12:0080502:108	земли сельскохозяйственного назначения	деревня Ховрино	СХ2	0,07
50:12:0080502:109	земли сельскохозяйственного назначения	деревня Ховрино	СХ2	0,06
50:12:0080502:11	земли сельскохозяйственного назначения	деревня Ховрино	СХ2	0,05
50:12:0080502:111	земли сельскохозяйственного назначения	деревня Ховрино	СХ2	0,04
50:12:0080502:112	земли сельскохозяйственного назначения	деревня Ховрино	СХ2	0,04
50:12:0080502:113	земли сельскохозяйственного назначения	деревня Ховрино	СХ2	0,06
50:12:0080502:114	земли сельскохозяйственного назначения	деревня Ховрино	СХ2	0,05

50:12:0080502:115	земли сельскохозяйственного назначения	деревня Ховрино	CX2	0,07
50:12:0080502:116	земли сельскохозяйственного назначения	деревня Ховрино	CX2	0,04
50:12:0080502:117	земли сельскохозяйственного назначения	деревня Ховрино	CX2	0,06
50:12:0080502:119	земли сельскохозяйственного назначения	деревня Ховрино	CX2	0,08
50:12:0080502:12	земли сельскохозяйственного назначения	деревня Ховрино	CX2	0,04
50:12:0080502:120	земли сельскохозяйственного назначения	деревня Ховрино	CX2	0,04
50:12:0080502:121	земли сельскохозяйственного назначения	деревня Ховрино	CX2	0,04
50:12:0080502:122	земли сельскохозяйственного назначения	деревня Ховрино	CX2	0,08
50:12:0080502:123	земли сельскохозяйственного назначения	деревня Ховрино	CX2	0,07
50:12:0080502:124	земли сельскохозяйственного назначения	деревня Ховрино	CX2	0,06
50:12:0080502:125	земли сельскохозяйственного назначения	деревня Ховрино	CX2	0,07
50:12:0080502:126	земли сельскохозяйственного назначения	деревня Ховрино	CX2	0,05
50:12:0080502:127	земли сельскохозяйственного назначения	деревня Ховрино	CX2	0,07
50:12:0080502:128	земли сельскохозяйственного назначения	деревня Ховрино	CX2	0,04
50:12:0080502:129	земли сельскохозяйственного назначения	деревня Ховрино	CX2	0,04
50:12:0080502:13	земли сельскохозяйственного назначения	деревня Ховрино	CX2	0,04
50:12:0080502:130	земли сельскохозяйственного назначения	деревня Ховрино	CX2	0,07
50:12:0080502:131	земли сельскохозяйственного назначения	деревня Ховрино	CX2	0,04
50:12:0080502:132	земли сельскохозяйственного назначения	деревня Ховрино	CX2	0,07
50:12:0080502:133	земли сельскохозяйственного назначения	деревня Ховрино	CX2	0,07
50:12:0080502:134	земли сельскохозяйственного назначения	деревня Ховрино	CX2	0,06



	назначения			
50:12:0080502:136	земли сельскохозяйственного назначения	деревня Ховрино	CX2	0,04
50:12:0080502:137	земли сельскохозяйственного назначения	деревня Ховрино	CX2	0,08
50:12:0080502:138	земли сельскохозяйственного назначения	деревня Ховрино	CX2	0,06
50:12:0080502:139	земли сельскохозяйственного назначения	деревня Ховрино	CX2	0,04
50:12:0080502:14	земли сельскохозяйственного назначения	деревня Ховрино	CX2	0,04
50:12:0080502:140	земли сельскохозяйственного назначения	деревня Ховрино	CX2	0,06
50:12:0080502:141	земли сельскохозяйственного назначения	деревня Ховрино	CX2	0,04
50:12:0080502:142	земли сельскохозяйственного назначения	деревня Ховрино	CX2	0,04
50:12:0080502:143	земли сельскохозяйственного назначения	деревня Ховрино	CX2	0,04
50:12:0080502:144	земли сельскохозяйственного назначения	деревня Ховрино	CX2	0,06
50:12:0080502:145	земли сельскохозяйственного назначения	деревня Ховрино	CX2	0,04
50:12:0080502:146	земли сельскохозяйственного назначения	деревня Ховрино	CX2	0,06
50:12:0080502:147	земли сельскохозяйственного назначения	деревня Ховрино	CX2	0,05
50:12:0080502:149	земли сельскохозяйственного назначения	деревня Ховрино	CX2	0,06
50:12:0080502:15	земли сельскохозяйственного назначения	деревня Ховрино	CX2	0,04
50:12:0080502:150	земли сельскохозяйственного назначения	деревня Ховрино	CX2	0,08
50:12:0080502:151	земли сельскохозяйственного назначения	деревня Ховрино	CX2	0,07
50:12:0080502:153	земли сельскохозяйственного назначения	деревня Ховрино	CX2	0,04
50:12:0080502:154	земли сельскохозяйственного назначения	деревня Ховрино	CX2	0,04
50:12:0080502:156	земли сельскохозяйственного назначения	деревня Ховрино	CX2	0,04
50:12:0080502:157	земли	деревня Ховрино	CX2	0,06

	сельскохозяйственного назначения			
50:12:0080502:158	земли сельскохозяйственного назначения	деревня Ховрино	CX2	0,06
50:12:0080502:159	земли сельскохозяйственного назначения	деревня Ховрино	CX2	0,04
50:12:0080502:16	земли сельскохозяйственного назначения	деревня Ховрино	CX2	0,04
50:12:0080502:160	земли сельскохозяйственного назначения	деревня Ховрино	CX2	0,06
50:12:0080502:161	земли сельскохозяйственного назначения	деревня Ховрино	CX2	0,05
50:12:0080502:162	земли сельскохозяйственного назначения	деревня Ховрино	CX2	0,08
50:12:0080502:163	земли сельскохозяйственного назначения	деревня Ховрино	CX2	0,05
50:12:0080502:164	земли сельскохозяйственного назначения	деревня Ховрино	CX2	0,04
50:12:0080502:165	земли сельскохозяйственного назначения	деревня Ховрино	CX2	0,08
50:12:0080502:166	земли сельскохозяйственного назначения	деревня Ховрино	CX2	0,04
50:12:0080502:167	земли сельскохозяйственного назначения	деревня Ховрино	CX2	0,04
50:12:0080502:168	земли сельскохозяйственного назначения	деревня Ховрино	CX2	0,06
50:12:0080502:169	земли сельскохозяйственного назначения	деревня Ховрино	CX2	0,07
50:12:0080502:17	земли сельскохозяйственного назначения	деревня Ховрино	CX2	0,04
50:12:0080502:170	земли сельскохозяйственного назначения	деревня Ховрино	CX2	0,04
50:12:0080502:171	земли сельскохозяйственного назначения	деревня Ховрино	CX2	0,03
50:12:0080502:172	земли сельскохозяйственного назначения	деревня Ховрино	CX2	0,04
50:12:0080502:173	земли сельскохозяйственного назначения	деревня Ховрино	CX2	0,04
50:12:0080502:174	земли сельскохозяйственного назначения	деревня Ховрино	CX2	0,04
50:12:0080502:175	земли сельскохозяйственного назначения	деревня Ховрино	CX2	0,04

50:12:0080502:177	земли сельскохозяйственного назначения	деревня Ховрино	CX2	0,07
50:12:0080502:178	земли сельскохозяйственного назначения	деревня Ховрино	CX2	0,06
50:12:0080502:179	земли сельскохозяйственного назначения	деревня Ховрино	CX2	0,04
50:12:0080502:18	земли сельскохозяйственного назначения	деревня Ховрино	CX2	0,06
50:12:0080502:180	земли сельскохозяйственного назначения	деревня Ховрино	CX2	0,06
50:12:0080502:181	земли сельскохозяйственного назначения	деревня Ховрино	CX2	0,04
50:12:0080502:182	земли сельскохозяйственного назначения	деревня Ховрино	CX2	0,06
50:12:0080502:183	земли сельскохозяйственного назначения	деревня Ховрино	CX2	0,08
50:12:0080502:185	земли сельскохозяйственного назначения	деревня Ховрино	CX2	0,04
50:12:0080502:186	земли сельскохозяйственного назначения	деревня Ховрино	CX2	0,04
50:12:0080502:187	земли сельскохозяйственного назначения	деревня Ховрино	CX2	0,07
50:12:0080502:188	земли сельскохозяйственного назначения	деревня Ховрино	CX2	0,08
50:12:0080502:189	земли сельскохозяйственного назначения	деревня Ховрино	CX2	0,04
50:12:0080502:19	земли сельскохозяйственного назначения	деревня Ховрино	CX2	0,04
50:12:0080502:190	земли сельскохозяйственного назначения	деревня Ховрино	CX2	0,05
50:12:0080502:191	земли сельскохозяйственного назначения	деревня Ховрино	CX2	0,07
50:12:0080502:192	земли сельскохозяйственного назначения	деревня Ховрино	CX2	0,07
50:12:0080502:193	земли сельскохозяйственного назначения	деревня Ховрино	CX2	0,04
50:12:0080502:194	земли сельскохозяйственного назначения	деревня Ховрино	CX2	0,04
50:12:0080502:195	земли сельскохозяйственного назначения	деревня Ховрино	CX2	0,06
50:12:0080502:196	земли сельскохозяйственного назначения	деревня Ховрино	CX2	0,04

	назначения			
50:12:0080502:197	земли сельскохозяйственного назначения	деревня Ховрино	CX2	0,07
50:12:0080502:198	земли сельскохозяйственного назначения	деревня Ховрино	CX2	0,04
50:12:0080502:199	земли сельскохозяйственного назначения	деревня Ховрино	CX2	0,06
50:12:0080502:200	земли сельскохозяйственного назначения	деревня Ховрино	CX2	0,04
50:12:0080502:201	земли сельскохозяйственного назначения	деревня Ховрино	CX2	0,05
50:12:0080502:202	земли сельскохозяйственного назначения	деревня Ховрино	CX2	0,04
50:12:0080502:203	земли сельскохозяйственного назначения	деревня Ховрино	CX2	0,07
50:12:0080502:204	земли сельскохозяйственного назначения	деревня Ховрино	CX2	0,04
50:12:0080502:205	земли сельскохозяйственного назначения	деревня Ховрино	CX2	0,08
50:12:0080502:206	земли сельскохозяйственного назначения	деревня Ховрино	CX2	0,06
50:12:0080502:207	земли сельскохозяйственного назначения	деревня Ховрино	CX2	0,04
50:12:0080502:208	земли сельскохозяйственного назначения	деревня Ховрино	CX2	0,06
50:12:0080502:209	земли сельскохозяйственного назначения	деревня Ховрино	CX2	0,06
50:12:0080502:210	земли сельскохозяйственного назначения	деревня Ховрино	CX2	0,06
50:12:0080502:211	земли сельскохозяйственного назначения	деревня Ховрино	CX2	0,04
50:12:0080502:212	земли сельскохозяйственного назначения	деревня Ховрино	CX2	0,06
50:12:0080502:213	земли сельскохозяйственного назначения	деревня Ховрино	CX2	0,05
50:12:0080502:214	земли сельскохозяйственного назначения	деревня Ховрино	CX2	0,04
50:12:0080502:215	земли	деревня Ховрино	CX2	0,06

	сельскохозяйственного назначения			
50:12:0080502:216	земли сельскохозяйственного назначения	деревня Ховрино	CX2	0,06
50:12:0080502:217	земли сельскохозяйственного назначения	деревня Ховрино	CX2	0,04
50:12:0080502:219	земли сельскохозяйственного назначения	деревня Ховрино	CX2	0,06
50:12:0080502:22	земли сельскохозяйственного назначения	деревня Ховрино	CX2	0,08
50:12:0080502:220	земли сельскохозяйственного назначения	деревня Ховрино	CX2	0,05
50:12:0080502:221	земли сельскохозяйственного назначения	деревня Ховрино	CX2	0,09
50:12:0080502:222	земли сельскохозяйственного назначения	деревня Ховрино	CX2	0,09
50:12:0080502:223	земли сельскохозяйственного назначения	деревня Ховрино	CX2	0,07
50:12:0080502:224	земли сельскохозяйственного назначения	деревня Ховрино	CX2	0,04
50:12:0080502:225	земли сельскохозяйственного назначения	деревня Ховрино	CX2	0,04
50:12:0080502:226	земли сельскохозяйственного назначения	деревня Ховрино	CX2	0,06
50:12:0080502:227	земли сельскохозяйственного назначения	деревня Ховрино	CX2	0,07
50:12:0080502:228	земли сельскохозяйственного назначения	деревня Ховрино	CX2	0,07
50:12:0080502:229	земли сельскохозяйственного назначения	деревня Ховрино	CX2	0,04
50:12:0080502:23	земли сельскохозяйственного назначения	деревня Ховрино	CX2	0,04
50:12:0080502:231	земли сельскохозяйственного назначения	деревня Ховрино	CX2	0,04
50:12:0080502:232	земли сельскохозяйственного назначения	деревня Ховрино	CX2	0,04
50:12:0080502:233	земли сельскохозяйственного назначения	деревня Ховрино	CX2	0,04
50:12:0080502:235	земли сельскохозяйственного назначения	деревня Ховрино	CX2	0,04
50:12:0080502:236	земли сельскохозяйственного назначения	деревня Ховрино	CX2	0,04

50:12:0080502:237	земли сельскохозяйственного назначения	деревня Ховрино	CX2	0,05
50:12:0080502:238	земли сельскохозяйственного назначения	деревня Ховрино	CX2	0,04
50:12:0080502:239	земли сельскохозяйственного назначения	деревня Ховрино	CX2	0,04
50:12:0080502:24	земли сельскохозяйственного назначения	деревня Ховрино	CX2	0,04
50:12:0080502:240	земли сельскохозяйственного назначения	деревня Ховрино	CX2	0,04
50:12:0080502:242	земли сельскохозяйственного назначения	деревня Ховрино	CX2	0,04
50:12:0080502:243	земли сельскохозяйственного назначения	деревня Ховрино	CX2	0,04
50:12:0080502:244	земли сельскохозяйственного назначения	деревня Ховрино	CX2	0,04
50:12:0080502:245	земли сельскохозяйственного назначения	деревня Ховрино	CX2	0,08
50:12:0080502:246	земли сельскохозяйственного назначения	деревня Ховрино	CX2	0,04
50:12:0080502:247	земли сельскохозяйственного назначения	деревня Ховрино	CX2	0,06
50:12:0080502:248	земли сельскохозяйственного назначения	деревня Ховрино	CX2	0,04
50:12:0080502:249	земли сельскохозяйственного назначения	деревня Ховрино	CX2	0,05
50:12:0080502:25	земли сельскохозяйственного назначения	деревня Ховрино	CX2	0,06
50:12:0080502:250	земли сельскохозяйственного назначения	деревня Ховрино	CX2	0,06
50:12:0080502:251	земли сельскохозяйственного назначения	деревня Ховрино	CX2	0,04
50:12:0080502:252	земли сельскохозяйственного назначения	деревня Ховрино	CX2	0,09
50:12:0080502:253	земли сельскохозяйственного назначения	деревня Ховрино	CX2	0,08
50:12:0080502:254	земли сельскохозяйственного назначения	деревня Ховрино	CX2	0,05
50:12:0080502:255	земли сельскохозяйственного назначения	деревня Ховрино	CX2	0,08
50:12:0080502:256	земли сельскохозяйственного назначения	деревня Ховрино	CX2	0,04

	назначения			
50:12:0080502:257	земли сельскохозяйственного назначения	деревня Ховрино	CX2	0,06
50:12:0080502:258	земли сельскохозяйственного назначения	деревня Ховрино	CX2	0,05
50:12:0080502:259	земли сельскохозяйственного назначения	деревня Ховрино	CX2	0,06
50:12:0080502:260	земли сельскохозяйственного назначения	деревня Ховрино	CX2	0,04
50:12:0080502:261	земли сельскохозяйственного назначения	деревня Ховрино	CX2	0,06
50:12:0080502:262	земли сельскохозяйственного назначения	деревня Ховрино	CX2	0,04
50:12:0080502:263	земли сельскохозяйственного назначения	деревня Ховрино	CX2	0,04
50:12:0080502:264	земли сельскохозяйственного назначения	деревня Ховрино	CX2	0,04
50:12:0080502:265	земли сельскохозяйственного назначения	деревня Ховрино	CX2	0,07
50:12:0080502:266	земли сельскохозяйственного назначения	деревня Ховрино	CX2	0,08
50:12:0080502:267	земли сельскохозяйственного назначения	деревня Ховрино	CX2	0,04
50:12:0080502:268	земли сельскохозяйственного назначения	деревня Ховрино	CX2	0,06
50:12:0080502:269	земли сельскохозяйственного назначения	деревня Ховрино	CX2	0,08
50:12:0080502:270	земли сельскохозяйственного назначения	деревня Ховрино	CX2	0,06
50:12:0080502:271	земли сельскохозяйственного назначения	деревня Ховрино	CX2	0,04
50:12:0080502:272	земли сельскохозяйственного назначения	деревня Ховрино	CX2	0,09
50:12:0080502:273	земли сельскохозяйственного назначения	деревня Ховрино	CX2	0,07
50:12:0080502:274	земли сельскохозяйственного назначения	деревня Ховрино	CX2	0,06
50:12:0080502:275	земли сельскохозяйственного назначения	деревня Ховрино	CX2	0,07
50:12:0080502:276	земли сельскохозяйственного назначения	деревня Ховрино	CX2	0,04
50:12:0080502:277	земли	деревня Ховрино	CX2	0,08

	сельскохозяйственного назначения			
50:12:0080502:278	земли сельскохозяйственного назначения	деревня Ховрино	CX2	0,05
50:12:0080502:279	земли сельскохозяйственного назначения	деревня Ховрино	CX2	0,04
50:12:0080502:28	земли сельскохозяйственного назначения	деревня Ховрино	CX2	0,04
50:12:0080502:280	земли сельскохозяйственного назначения	деревня Ховрино	CX2	0,08
50:12:0080502:281	земли сельскохозяйственного назначения	деревня Ховрино	CX2	0,04
50:12:0080502:282	земли сельскохозяйственного назначения	деревня Ховрино	CX2	0,04
50:12:0080502:283	земли сельскохозяйственного назначения	деревня Ховрино	CX2	0,04
50:12:0080502:284	земли сельскохозяйственного назначения	деревня Ховрино	CX2	0,04
50:12:0080502:285	земли сельскохозяйственного назначения	деревня Ховрино	CX2	0,08
50:12:0080502:286	земли сельскохозяйственного назначения	деревня Ховрино	CX2	0,08
50:12:0080502:287	земли сельскохозяйственного назначения	деревня Ховрино	CX2	0,08
50:12:0080502:288	земли сельскохозяйственного назначения	деревня Ховрино	CX2	0,04
50:12:0080502:289	земли сельскохозяйственного назначения	деревня Ховрино	CX2	0,04
50:12:0080502:29	земли сельскохозяйственного назначения	деревня Ховрино	CX2	0,04
50:12:0080502:290	земли сельскохозяйственного назначения	деревня Ховрино	CX2	0,08
50:12:0080502:291	земли сельскохозяйственного назначения	деревня Ховрино	CX2	0,07
50:12:0080502:292	земли сельскохозяйственного назначения	деревня Ховрино	CX2	0,04
50:12:0080502:293	земли сельскохозяйственного назначения	деревня Ховрино	CX2	0,04
50:12:0080502:294	земли сельскохозяйственного назначения	деревня Ховрино	CX2	0,06
50:12:0080502:296	земли сельскохозяйственного назначения	деревня Ховрино	CX2	0,06



50:12:0080502:297	земли сельскохозяйственного назначения	деревня Ховрино	CX2	0,06
50:12:0080502:298	земли сельскохозяйственного назначения	деревня Ховрино	CX2	0,08
50:12:0080502:299	земли сельскохозяйственного назначения	деревня Ховрино	CX2	0,04
50:12:0080502:3	земли сельскохозяйственного назначения	деревня Ховрино	CX2	0,04
50:12:0080502:30	земли сельскохозяйственного назначения	деревня Ховрино	CX2	0,05
50:12:0080502:300	земли сельскохозяйственного назначения	деревня Ховрино	CX2	0,04
50:12:0080502:301	земли сельскохозяйственного назначения	деревня Ховрино	CX2	0,04
50:12:0080502:303	земли сельскохозяйственного назначения	деревня Ховрино	CX2	0,04
50:12:0080502:306	земли сельскохозяйственного назначения	деревня Ховрино	CX2	0,04
50:12:0080502:307	земли сельскохозяйственного назначения	деревня Ховрино	CX2	0,04
50:12:0080502:31	земли сельскохозяйственного назначения	деревня Ховрино	CX2	0,04
50:12:0080502:316	земли сельскохозяйственного назначения	деревня Ховрино	CX2	0,02
50:12:0080502:317	земли сельскохозяйственного назначения	деревня Ховрино	CX2	0,04
50:12:0080502:32	земли сельскохозяйственного назначения	деревня Ховрино	CX2	0,04
50:12:0080502:327	земли сельскохозяйственного назначения	деревня Ховрино	CX2	0,04
50:12:0080502:328	земли сельскохозяйственного назначения	деревня Ховрино	CX2	0,04
50:12:0080502:329	земли сельскохозяйственного назначения	деревня Ховрино	CX2	0,04
50:12:0080502:33	земли сельскохозяйственного назначения	деревня Ховрино	CX2	0,06
50:12:0080502:335	земли сельскохозяйственного назначения	деревня Ховрино	CX2	0,06
50:12:0080502:34	земли сельскохозяйственного назначения	деревня Ховрино	CX2	0,04
50:12:0080502:35	земли сельскохозяйственного назначения	деревня Ховрино	CX2	0,04

	назначения			
50:12:0080502:36	земли сельскохозяйственного назначения	деревня Ховрино	CX2	0,04
50:12:0080502:37	земли сельскохозяйственного назначения	деревня Ховрино	CX2	0,04
50:12:0080502:38	земли сельскохозяйственного назначения	деревня Ховрино	CX2	0,06
50:12:0080502:39	земли сельскохозяйственного назначения	деревня Ховрино	CX2	0,06
50:12:0080502:4	земли сельскохозяйственного назначения	деревня Ховрино	CX2	0,08
50:12:0080502:40	земли сельскохозяйственного назначения	деревня Ховрино	CX2	0,06
50:12:0080502:41	земли сельскохозяйственного назначения	деревня Ховрино	CX2	0,06
50:12:0080502:42	земли сельскохозяйственного назначения	деревня Ховрино	CX2	0,06
50:12:0080502:43	земли сельскохозяйственного назначения	деревня Ховрино	CX2	0,04
50:12:0080502:44	земли сельскохозяйственного назначения	деревня Ховрино	CX2	0,07
50:12:0080502:45	земли сельскохозяйственного назначения	деревня Ховрино	CX2	0,06
50:12:0080502:46	земли сельскохозяйственного назначения	деревня Ховрино	CX2	0,04
50:12:0080502:47	земли сельскохозяйственного назначения	деревня Ховрино	CX2	0,08
50:12:0080502:48	земли сельскохозяйственного назначения	деревня Ховрино	CX2	0,04
50:12:0080502:49	земли сельскохозяйственного назначения	деревня Ховрино	CX2	0,04
50:12:0080502:5	земли сельскохозяйственного назначения	деревня Ховрино	CX2	0,06
50:12:0080502:50	земли сельскохозяйственного назначения	деревня Ховрино	CX2	0,04
50:12:0080502:51	земли сельскохозяйственного назначения	деревня Ховрино	CX2	0,04
50:12:0080502:52	земли сельскохозяйственного назначения	деревня Ховрино	CX2	0,04
50:12:0080502:53	земли сельскохозяйственного назначения	деревня Ховрино	CX2	0,04
50:12:0080502:54	земли	деревня Ховрино	CX2	0,08

	сельскохозяйственного назначения			
50:12:0080502:55	земли сельскохозяйственного назначения	деревня Ховрино	CX2	0,04
50:12:0080502:56	земли сельскохозяйственного назначения	деревня Ховрино	CX2	0,06
50:12:0080502:57	земли сельскохозяйственного назначения	деревня Ховрино	CX2	0,06
50:12:0080502:58	земли сельскохозяйственного назначения	деревня Ховрино	CX2	0,06
50:12:0080502:59	земли сельскохозяйственного назначения	деревня Ховрино	CX2	0,06
50:12:0080502:6	земли сельскохозяйственного назначения	деревня Ховрино	CX2	0,04
50:12:0080502:60	земли сельскохозяйственного назначения	деревня Ховрино	CX2	0,04
50:12:0080502:61	земли сельскохозяйственного назначения	деревня Ховрино	CX2	0,05
50:12:0080502:62	земли сельскохозяйственного назначения	деревня Ховрино	CX2	0,06
50:12:0080502:63	земли сельскохозяйственного назначения	деревня Ховрино	CX2	0,04
50:12:0080502:64	земли сельскохозяйственного назначения	деревня Ховрино	CX2	0,07
50:12:0080502:65	земли сельскохозяйственного назначения	деревня Ховрино	CX2	0,04
50:12:0080502:66	земли сельскохозяйственного назначения	деревня Ховрино	CX2	0,04
50:12:0080502:67	земли сельскохозяйственного назначения	деревня Ховрино	CX2	0,08
50:12:0080502:68	земли сельскохозяйственного назначения	деревня Ховрино	CX2	0,07
50:12:0080502:69	земли сельскохозяйственного назначения	деревня Ховрино	CX2	0,04
50:12:0080502:7	земли сельскохозяйственного назначения	деревня Ховрино	CX2	0,04
50:12:0080502:70	земли сельскохозяйственного назначения	деревня Ховрино	CX2	0,06
50:12:0080502:71	земли сельскохозяйственного назначения	деревня Ховрино	CX2	0,05
50:12:0080502:72	земли сельскохозяйственного назначения	деревня Ховрино	CX2	0,05

50:12:0080502:73	земли сельскохозяйственного назначения	деревня Ховрино	CX2	0,06
50:12:0080502:74	земли сельскохозяйственного назначения	деревня Ховрино	CX2	0,06
50:12:0080502:75	земли сельскохозяйственного назначения	деревня Ховрино	CX2	0,04
50:12:0080502:76	земли сельскохозяйственного назначения	деревня Ховрино	CX2	0,06
50:12:0080502:78	земли сельскохозяйственного назначения	деревня Ховрино	CX2	0,08
50:12:0080502:79	земли сельскохозяйственного назначения	деревня Ховрино	CX2	0,04
50:12:0080502:8	земли сельскохозяйственного назначения	деревня Ховрино	CX2	0,06
50:12:0080502:80	земли сельскохозяйственного назначения	деревня Ховрино	CX2	0,04
50:12:0080502:81	земли сельскохозяйственного назначения	деревня Ховрино	CX2	0,07
50:12:0080502:82	земли сельскохозяйственного назначения	деревня Ховрино	CX2	0,06
50:12:0080502:83	земли сельскохозяйственного назначения	деревня Ховрино	CX2	0,04
50:12:0080502:84	земли сельскохозяйственного назначения	деревня Ховрино	CX2	0,08
50:12:0080502:86	земли сельскохозяйственного назначения	деревня Ховрино	CX2	0,04
50:12:0080502:87	земли сельскохозяйственного назначения	деревня Ховрино	CX2	0,06
50:12:0080502:88	земли сельскохозяйственного назначения	деревня Ховрино	CX2	0,04
50:12:0080502:9	земли сельскохозяйственного назначения	деревня Ховрино	CX2	0,04
50:12:0080502:90	земли сельскохозяйственного назначения	деревня Ховрино	CX2	0,06
50:12:0080502:91	земли сельскохозяйственного назначения	деревня Ховрино	CX2	0,04
50:12:0080502:92	земли сельскохозяйственного назначения	деревня Ховрино	CX2	0,05
50:12:0080502:93	земли сельскохозяйственного назначения	деревня Ховрино	CX2	0,04
50:12:0080502:94	земли сельскохозяйственного назначения	деревня Ховрино	CX2	0,06

	назначения			
50:12:0080502:95	земли сельскохозяйственного назначения	деревня Ховрино	CX2	0,04
50:12:0080502:96	земли сельскохозяйственного назначения	деревня Ховрино	CX2	0,07
50:12:0080502:97	земли сельскохозяйственного назначения	деревня Ховрино	CX2	0,05
50:12:0080502:98	земли сельскохозяйственного назначения	деревня Ховрино	CX2	0,05
50:12:0080502:99	земли сельскохозяйственного назначения	деревня Ховрино	CX2	0,06
50:12:0080504:100	земли сельскохозяйственного назначения	деревня Ховрино	CX2	0,10
50:12:0080504:101	земли сельскохозяйственного назначения	деревня Ховрино	CX2	0,06
50:12:0080504:102	земли сельскохозяйственного назначения	деревня Ховрино	CX2	0,06
50:12:0080504:103	земли сельскохозяйственного назначения	деревня Ховрино	CX2	0,06
50:12:0080504:104	земли сельскохозяйственного назначения	деревня Ховрино	CX2	0,06
50:12:0080504:105	земли сельскохозяйственного назначения	деревня Ховрино	CX2	0,10
50:12:0080504:106	земли сельскохозяйственного назначения	деревня Ховрино	CX2	0,06
50:12:0080504:107	земли сельскохозяйственного назначения	деревня Ховрино	CX2	0,06
50:12:0080504:109	земли сельскохозяйственного назначения	деревня Ховрино	CX2	0,10
50:12:0080504:111	земли сельскохозяйственного назначения	деревня Ховрино	Ж2	0,15
50:12:0080504:112	земли сельскохозяйственного назначения	деревня Ховрино	CX2	0,10
50:12:0080504:43	земли сельскохозяйственного назначения	деревня Ховрино	CX2	0,06
50:12:0080504:44	земли сельскохозяйственного назначения	деревня Ховрино	CX2	0,06
50:12:0080504:45	земли сельскохозяйственного назначения	деревня Ховрино	CX2	0,06
50:12:0080504:49	земли сельскохозяйственного назначения	деревня Ховрино	CX2	0,08
50:12:0080504:51	земли	деревня Ховрино	CX2	0,10

	сельскохозяйственного назначения			
50:12:0080504:54	земли сельскохозяйственного назначения	деревня Ховрино	CX2	0,09
50:12:0080504:55	земли сельскохозяйственного назначения	деревня Ховрино	CX2	0,10
50:12:0080504:56	земли сельскохозяйственного назначения	деревня Ховрино	CX2	0,06
50:12:0080504:58	земли сельскохозяйственного назначения	деревня Ховрино	CX2	0,14
50:12:0080504:59	земли сельскохозяйственного назначения	деревня Ховрино	CX2	0,06
50:12:0080504:62	земли сельскохозяйственного назначения	деревня Ховрино	CX2	0,08
50:12:0080504:63	земли сельскохозяйственного назначения	деревня Ховрино	CX2	0,10
50:12:0080504:64	земли сельскохозяйственного назначения	деревня Ховрино	CX2	0,10
50:12:0080504:65	земли сельскохозяйственного назначения	деревня Ховрино	CX2	0,06
50:12:0080504:66	земли сельскохозяйственного назначения	деревня Ховрино	CX2	0,10
50:12:0080504:68	земли сельскохозяйственного назначения	деревня Ховрино	CX2	0,10
50:12:0080504:70	земли сельскохозяйственного назначения	деревня Ховрино	CX2	0,06
50:12:0080504:75	земли сельскохозяйственного назначения	деревня Ховрино	CX2	0,06
50:12:0080504:76	земли сельскохозяйственного назначения	деревня Ховрино	CX2	0,06
50:12:0080504:78	земли сельскохозяйственного назначения	деревня Ховрино	CX2	0,10
50:12:0080504:79	земли сельскохозяйственного назначения	деревня Ховрино	CX2	0,06
50:12:0080504:84	земли сельскохозяйственного назначения	деревня Ховрино	CX2	0,06
50:12:0080504:85	земли сельскохозяйственного назначения	деревня Ховрино	CX2	0,06
50:12:0080504:86	земли сельскохозяйственного назначения	деревня Ховрино	CX2	0,06
50:12:0080504:88	земли сельскохозяйственного назначения	деревня Ховрино	CX2	0,10

50:12:0080504:89	земли сельскохозяйственного назначения	деревня Ховрино	CX2	0,12
50:12:0080504:90	земли сельскохозяйственного назначения	деревня Ховрино	CX2	0,06
50:12:0080504:91	земли сельскохозяйственного назначения	деревня Ховрино	CX2	0,10
50:12:0080504:92	земли сельскохозяйственного назначения	деревня Ховрино	CX2	0,06
50:12:0080504:95	земли сельскохозяйственного назначения	деревня Ховрино	CX2	0,06
50:12:0080504:96	земли сельскохозяйственного назначения	деревня Ховрино	CX2	0,06
50:12:0080504:97	земли сельскохозяйственного назначения	деревня Ховрино	CX2	0,06
50:12:0080504:98	земли сельскохозяйственного назначения	деревня Ховрино	CX2	0,06
50:12:0080504:99	земли сельскохозяйственного назначения	деревня Ховрино	CX2	0,06
50:12:0080505:1	земли сельскохозяйственного назначения	деревня Ховрино	CX2	0,05
50:12:0080505:15	земли сельскохозяйственного назначения	деревня Ховрино	CX2	0,07
50:12:0080505:16	земли сельскохозяйственного назначения	деревня Ховрино	CX2	0,04
50:12:0080505:3	земли сельскохозяйственного назначения	деревня Ховрино	CX2	0,04
50:12:0080514:14	земли сельскохозяйственного назначения	город Мытищи	CX2	0,06
50:12:0080514:15	земли сельскохозяйственного назначения	город Мытищи	CX2	0,06
50:12:0080514:16	земли сельскохозяйственного назначения	город Мытищи	CX2	0,06
50:12:0080515:3	земли сельскохозяйственного назначения	поселок Нагорное	К	18,54
50:12:0080517:28	земли сельскохозяйственного назначения	деревня Ховрино	CX2	0,10
50:12:0080517:32	земли сельскохозяйственного назначения	деревня Ховрино	CX2	0,04
50:12:0080517:33	земли сельскохозяйственного назначения	деревня Ховрино	CX2	0,06
50:12:0080517:36	земли сельскохозяйственного назначения	деревня Ховрино	CX2	0,06

	назначения			
50:12:0080517:37	земли сельскохозяйственного назначения	деревня Ховрино	СХ2	0,05
50:12:0090102:151	земли сельскохозяйственного назначения	деревня Коргашино	Ж2	0,08
50:12:0090102:453	земли сельскохозяйственного назначения	деревня Коргашино	Ж2	0,03
50:12:0090105:1	земли сельскохозяйственного назначения	поселок Кардо-Лента	Ж2	0,06
50:12:0090105:10	земли сельскохозяйственного назначения	поселок Кардо-Лента	Ж2	0,06
50:12:0090105:100	земли сельскохозяйственного назначения	поселок Кардо-Лента	Ж2	0,06
50:12:0090105:102	земли сельскохозяйственного назначения	поселок Кардо-Лента	Ж2	0,06
50:12:0090105:103	земли сельскохозяйственного назначения	поселок Кардо-Лента	Ж2	0,06
50:12:0090105:104	земли сельскохозяйственного назначения	поселок Кардо-Лента	Ж2	0,05
50:12:0090105:106	земли сельскохозяйственного назначения	поселок Кардо-Лента	Ж2	0,06
50:12:0090105:107	земли сельскохозяйственного назначения	поселок Кардо-Лента	Ж2	0,06
50:12:0090105:108	земли сельскохозяйственного назначения	поселок Кардо-Лента	Ж2	0,06
50:12:0090105:109	земли сельскохозяйственного назначения	поселок Кардо-Лента	Ж2	0,06
50:12:0090105:11	земли сельскохозяйственного назначения	поселок Кардо-Лента	Ж2	0,06
50:12:0090105:110	земли сельскохозяйственного назначения	поселок Кардо-Лента	Ж2	0,06
50:12:0090105:112	земли сельскохозяйственного назначения	поселок Кардо-Лента	Ж2	0,05
50:12:0090105:113	земли сельскохозяйственного назначения	поселок Кардо-Лента	Ж2	0,06
50:12:0090105:115	земли сельскохозяйственного назначения	поселок Кардо-Лента	Ж2	0,05
50:12:0090105:116	земли сельскохозяйственного назначения	поселок Кардо-Лента	Ж2	0,05
50:12:0090105:117	земли сельскохозяйственного назначения	поселок Кардо-Лента	Ж2	0,05
50:12:0090105:118	земли	поселок Кардо-Лента	Ж2	0,05



	сельскохозяйственного назначения			
50:12:0090105:119	земли сельскохозяйственного назначения	поселок Кардо-Лента	Ж2	0,05
50:12:0090105:120	земли сельскохозяйственного назначения	поселок Кардо-Лента	Ж2	0,06
50:12:0090105:121	земли сельскохозяйственного назначения	поселок Кардо-Лента	Ж2	0,06
50:12:0090105:128	земли сельскохозяйственного назначения	поселок Кардо-Лента	Ж2	0,05
50:12:0090105:129	земли сельскохозяйственного назначения	поселок Кардо-Лента	Ж2	0,06
50:12:0090105:130	земли сельскохозяйственного назначения	поселок Кардо-Лента	Ж2	0,06
50:12:0090105:131	земли сельскохозяйственного назначения	поселок Кардо-Лента	Ж2	0,07
50:12:0090105:133	земли сельскохозяйственного назначения	поселок Кардо-Лента	Ж2	0,06
50:12:0090105:134	земли сельскохозяйственного назначения	поселок Кардо-Лента	Ж2	0,06
50:12:0090105:139	земли сельскохозяйственного назначения	поселок Кардо-Лента	Ж2	0,06
50:12:0090105:14	земли сельскохозяйственного назначения	поселок Кардо-Лента	Ж2	0,08
50:12:0090105:16	земли сельскохозяйственного назначения	поселок Кардо-Лента	Ж2	0,08
50:12:0090105:169	земли сельскохозяйственного назначения	поселок Кардо-Лента	Ж2	0,07
50:12:0090105:170	земли сельскохозяйственного назначения	поселок Кардо-Лента	Ж2	0,06
50:12:0090105:172	земли сельскохозяйственного назначения	поселок Кардо-Лента	Ж2	0,06
50:12:0090105:173	земли сельскохозяйственного назначения	поселок Кардо-Лента	Ж2	0,06
50:12:0090105:174	земли сельскохозяйственного назначения	поселок Кардо-Лента	Ж2	0,07
50:12:0090105:179	земли сельскохозяйственного назначения	поселок Кардо-Лента	Ж2	0,06
50:12:0090105:180	земли сельскохозяйственного назначения	поселок Кардо-Лента	Ж2	0,06
50:12:0090105:181	земли сельскохозяйственного назначения	поселок Кардо-Лента	Ж2	0,06

50:12:0090105:182	земли сельскохозяйственного назначения	поселок Кардо-Лента	Ж2	0,08
50:12:0090105:183	земли сельскохозяйственного назначения	поселок Кардо-Лента	Ж2	0,06
50:12:0090105:184	земли сельскохозяйственного назначения	поселок Кардо-Лента	Ж2	0,06
50:12:0090105:187	земли сельскохозяйственного назначения	поселок Кардо-Лента	Ж2	0,06
50:12:0090105:188	земли сельскохозяйственного назначения	поселок Кардо-Лента	Ж2	0,06
50:12:0090105:189	земли сельскохозяйственного назначения	поселок Кардо-Лента	Ж2	0,11
50:12:0090105:19	земли сельскохозяйственного назначения	поселок Кардо-Лента	Ж2	0,06
50:12:0090105:191	земли сельскохозяйственного назначения	поселок Кардо-Лента	Ж2	0,06
50:12:0090105:192	земли сельскохозяйственного назначения	поселок Кардо-Лента	Ж2	0,06
50:12:0090105:2	земли сельскохозяйственного назначения	поселок Кардо-Лента	Ж2	0,06
50:12:0090105:20	земли сельскохозяйственного назначения	поселок Кардо-Лента	Ж2	0,05
50:12:0090105:21	земли сельскохозяйственного назначения	поселок Кардо-Лента	Ж2	0,06
50:12:0090105:23	земли сельскохозяйственного назначения	поселок Кардо-Лента	Ж2	0,06
50:12:0090105:26	земли сельскохозяйственного назначения	поселок Кардо-Лента	Ж2	0,05
50:12:0090105:27	земли сельскохозяйственного назначения	поселок Кардо-Лента	Ж2	0,05
50:12:0090105:29	земли сельскохозяйственного назначения	поселок Кардо-Лента	Ж2	0,06
50:12:0090105:3	земли сельскохозяйственного назначения	поселок Кардо-Лента	Ж2	0,07
50:12:0090105:32	земли сельскохозяйственного назначения	поселок Кардо-Лента	Ж2	0,05
50:12:0090105:39	земли сельскохозяйственного назначения	поселок Кардо-Лента	Ж2	0,06
50:12:0090105:40	земли сельскохозяйственного назначения	поселок Кардо-Лента	Ж2	0,07
50:12:0090105:44	земли сельскохозяйственного назначения	поселок Кардо-Лента	Ж2	0,06

	назначения			
50:12:0090105:45	земли сельскохозяйственного назначения	поселок Кардо-Лента	Ж2	0,06
50:12:0090105:5	земли сельскохозяйственного назначения	поселок Кардо-Лента	Ж2	0,06
50:12:0090105:50	земли сельскохозяйственного назначения	поселок Кардо-Лента	Ж2	0,06
50:12:0090105:52	земли сельскохозяйственного назначения	поселок Кардо-Лента	Ж2	0,06
50:12:0090105:56	земли сельскохозяйственного назначения	поселок Кардо-Лента	Ж2	0,06
50:12:0090105:6	земли сельскохозяйственного назначения	поселок Кардо-Лента	Ж2	0,06
50:12:0090105:68	земли сельскохозяйственного назначения	поселок Кардо-Лента	Ж2	0,06
50:12:0090105:7	земли сельскохозяйственного назначения	поселок Кардо-Лента	Ж2	0,07
50:12:0090105:73	земли сельскохозяйственного назначения	поселок Кардо-Лента	Ж2	0,07
50:12:0090105:79	земли сельскохозяйственного назначения	поселок Кардо-Лента	Ж2	0,08
50:12:0090105:8	земли сельскохозяйственного назначения	поселок Кардо-Лента	Ж2	0,06
50:12:0090105:80	земли сельскохозяйственного назначения	поселок Кардо-Лента	Ж2	0,07
50:12:0090105:81	земли сельскохозяйственного назначения	поселок Кардо-Лента	Ж2	0,08
50:12:0090105:84	земли сельскохозяйственного назначения	поселок Кардо-Лента	Ж2	0,06
50:12:0090105:85	земли сельскохозяйственного назначения	поселок Кардо-Лента	Ж2	0,06
50:12:0090105:86	земли сельскохозяйственного назначения	поселок Кардо-Лента	Ж2	0,06
50:12:0090105:88	земли сельскохозяйственного назначения	поселок Кардо-Лента	Ж2	0,06
50:12:0090105:89	земли сельскохозяйственного назначения	поселок Кардо-Лента	Ж2	0,07
50:12:0090105:93	земли сельскохозяйственного назначения	поселок Кардо-Лента	Ж2	0,06
50:12:0090105:94	земли сельскохозяйственного назначения	поселок Кардо-Лента	Ж2	0,07
50:12:0090105:98	земли	поселок Кардо-Лента	Ж2	0,05

	сельскохозяйственного назначения			
50:12:0090201:5	земли сельскохозяйственного назначения	поселок Мебельной фабрики	Ж2	0,08
50:12:0090203:1503	земли сельскохозяйственного назначения	деревня Болтино	Ж2	0,06
50:12:0090203:1504	земли сельскохозяйственного назначения	деревня Болтино	Ж2	0,01
50:12:0090203:199	земли сельскохозяйственного назначения	деревня Болтино	Ж2	0,06
50:12:0090203:210	земли сельскохозяйственного назначения	деревня Болтино	Ж2	0,06
50:12:0090203:229	земли сельскохозяйственного назначения	деревня Болтино	Ж2	0,07
50:12:0090203:235	земли сельскохозяйственного назначения	деревня Болтино	Ж2	0,06
50:12:0090203:236	земли сельскохозяйственного назначения	деревня Болтино	Ж2	0,06
50:12:0090203:241	земли сельскохозяйственного назначения	деревня Болтино	Ж2	0,06
50:12:0090203:266	земли сельскохозяйственного назначения	деревня Болтино	Ж2	0,06
50:12:0090203:267	земли сельскохозяйственного назначения	деревня Болтино	Ж2	0,06
50:12:0090203:293	земли сельскохозяйственного назначения	деревня Болтино	Ж2	0,06
50:12:0090203:320	земли сельскохозяйственного назначения	деревня Болтино	СХ3	1,22
50:12:0090204:41	земли сельскохозяйственного назначения	деревня Болтино	Ж2	0,03
50:12:0090204:45	земли сельскохозяйственного назначения	деревня Болтино	Ж2	0,06
50:12:0090204:50	земли сельскохозяйственного назначения	деревня Болтино	Ж2	0,06
50:12:0090204:52	земли сельскохозяйственного назначения	деревня Болтино	Ж2	0,06
50:12:0090204:53	земли сельскохозяйственного назначения	деревня Болтино	Ж2	0,06
50:12:0090204:60	земли сельскохозяйственного назначения	деревня Болтино	Ж2	0,10
50:12:0090205:1	земли сельскохозяйственного назначения	город Мытищи	СХ2	0,04

50:12:0090205:3	земли сельскохозяйственного назначения	город Мытищи	CX2	0,08
50:12:0090205:4	земли сельскохозяйственного назначения	город Мытищи	CX2	0,04
50:12:0090205:5	земли сельскохозяйственного назначения	город Мытищи	CX2	0,05
50:12:0090206:14	земли сельскохозяйственного назначения	город Мытищи	CX2	0,05
50:12:0090206:21	земли сельскохозяйственного назначения	город Мытищи	CX2	0,04
50:12:0090206:35	земли сельскохозяйственного назначения	город Мытищи	CX2	0,06
50:12:0090206:4	земли сельскохозяйственного назначения	город Мытищи	CX2	0,04
50:12:0090206:46	земли сельскохозяйственного назначения	город Мытищи	CX2	0,06
50:12:0090206:47	земли сельскохозяйственного назначения	город Мытищи	CX2	0,04
50:12:0090206:54	земли сельскохозяйственного назначения	город Мытищи	CX2	0,04
50:12:0090206:8	земли сельскохозяйственного назначения	город Мытищи	CX2	0,04
50:12:0090208:3	земли сельскохозяйственного назначения	поселок Мебельной фабрики	Ж2	0,07
50:12:0090212:138	земли сельскохозяйственного назначения	деревня Зимино	P1	0,02
50:12:0090215:14	земли сельскохозяйственного назначения	поселок Свиноедово	CX2	0,06
50:12:0090215:18	земли сельскохозяйственного назначения	поселок Свиноедово	CX2	0,06
50:12:0090215:2	земли сельскохозяйственного назначения	поселок Свиноедово	CX2	0,07
50:12:0090218:11	земли сельскохозяйственного назначения	поселок Здравница	CX2	0,09
50:12:0090218:208	земли сельскохозяйственного назначения	поселок Здравница	CX2	0,11
50:12:0090218:213	земли сельскохозяйственного назначения	поселок Здравница	CX2	0,07
50:12:0090218:217	земли сельскохозяйственного назначения	поселок Здравница	CX2	0,11
50:12:0090218:221	земли сельскохозяйственного назначения	поселок Здравница	CX2	0,08

	назначения			
50:12:0090218:224	земли сельскохозяйственного назначения	поселок Здравница	CX2	0,03
50:12:0090218:225	земли сельскохозяйственного назначения	поселок Здравница	CX2	0,05
50:12:0090218:227	земли сельскохозяйственного назначения	поселок Здравница	CX2	0,09
50:12:0090218:229	земли сельскохозяйственного назначения	поселок Здравница	CX2	0,07
50:12:0090218:234	земли сельскохозяйственного назначения	деревня Зимино	Ж2	0,11
50:12:0090218:236	земли сельскохозяйственного назначения	поселок Здравница	CX2	0,08
50:12:0090218:237	земли сельскохозяйственного назначения	деревня Зимино	Ж2	0,06
50:12:0090218:238	земли сельскохозяйственного назначения	деревня Зимино	Ж2	0,03
50:12:0090218:244	земли сельскохозяйственного назначения	поселок Здравница	CX2	0,06
50:12:0090218:31	земли сельскохозяйственного назначения	поселок Здравница	CX2	0,08
50:12:0090218:33	земли сельскохозяйственного назначения	поселок Здравница	CX2	0,09
50:12:0090218:35	земли сельскохозяйственного назначения	поселок Здравница	CX2	0,09
50:12:0090218:36	земли сельскохозяйственного назначения	поселок Здравница	CX2	0,06
50:12:0090218:6	земли сельскохозяйственного назначения	поселок Здравница	CX2	0,08
50:12:0090221:1	земли сельскохозяйственного назначения	город Мытищи	CX2	0,07
50:12:0090221:101	земли сельскохозяйственного назначения	город Мытищи	CX2	0,10
50:12:0090221:102	земли сельскохозяйственного назначения	город Мытищи	CX2	0,06
50:12:0090221:103	земли сельскохозяйственного назначения	город Мытищи	CX2	0,08
50:12:0090221:104	земли сельскохозяйственного назначения	город Мытищи	CX2	0,06
50:12:0090221:105	земли сельскохозяйственного назначения	город Мытищи	CX2	0,06
50:12:0090221:106	земли	город Мытищи	CX2	0,08

	сельскохозяйственного назначения			
50:12:0090221:107	земли сельскохозяйственного назначения	город Мытищи	CX2	0,07
50:12:0090221:1071	земли сельскохозяйственного назначения	город Мытищи	CX2	0,18
50:12:0090221:1072	земли сельскохозяйственного назначения	город Мытищи	CX2	0,09
50:12:0090221:109	земли сельскохозяйственного назначения	город Мытищи	CX2	0,06
50:12:0090221:11	земли сельскохозяйственного назначения	город Мытищи	CX2	0,08
50:12:0090221:111	земли сельскохозяйственного назначения	город Мытищи	CX2	0,07
50:12:0090221:112	земли сельскохозяйственного назначения	город Мытищи	CX2	0,06
50:12:0090221:113	земли сельскохозяйственного назначения	город Мытищи	CX2	0,12
50:12:0090221:114	земли сельскохозяйственного назначения	город Мытищи	CX2	0,08
50:12:0090221:115	земли сельскохозяйственного назначения	город Мытищи	CX2	0,06
50:12:0090221:116	земли сельскохозяйственного назначения	город Мытищи	CX2	0,06
50:12:0090221:117	земли сельскохозяйственного назначения	город Мытищи	CX2	0,06
50:12:0090221:118	земли сельскохозяйственного назначения	город Мытищи	CX2	0,08
50:12:0090221:119	земли сельскохозяйственного назначения	город Мытищи	CX2	0,07
50:12:0090221:120	земли сельскохозяйственного назначения	город Мытищи	CX2	0,08
50:12:0090221:121	земли сельскохозяйственного назначения	город Мытищи	CX2	0,07
50:12:0090221:123	земли сельскохозяйственного назначения	город Мытищи	CX2	0,08
50:12:0090221:128	земли сельскохозяйственного назначения	город Мытищи	CX2	0,06
50:12:0090221:129	земли сельскохозяйственного назначения	город Мытищи	CX2	0,08
50:12:0090221:130	земли сельскохозяйственного назначения	город Мытищи	CX2	0,06

50:12:0090221:131	земли сельскохозяйственного назначения	город Мытищи	CX2	0,07
50:12:0090221:132	земли сельскохозяйственного назначения	город Мытищи	CX2	0,06
50:12:0090221:133	земли сельскохозяйственного назначения	город Мытищи	CX2	0,06
50:12:0090221:134	земли сельскохозяйственного назначения	город Мытищи	CX2	0,08
50:12:0090221:135	земли сельскохозяйственного назначения	город Мытищи	CX2	0,07
50:12:0090221:1357	земли сельскохозяйственного назначения	город Мытищи	CX2	0,26
50:12:0090221:136	земли сельскохозяйственного назначения	город Мытищи	CX2	0,06
50:12:0090221:137	земли сельскохозяйственного назначения	город Мытищи	CX2	0,06
50:12:0090221:138	земли сельскохозяйственного назначения	город Мытищи	CX2	0,06
50:12:0090221:139	земли сельскохозяйственного назначения	город Мытищи	CX2	0,07
50:12:0090221:140	земли сельскохозяйственного назначения	город Мытищи	CX2	0,08
50:12:0090221:142	земли сельскохозяйственного назначения	город Мытищи	CX2	0,08
50:12:0090221:164	земли сельскохозяйственного назначения	город Мытищи	CX2	0,09
50:12:0090221:167	земли сельскохозяйственного назначения	город Мытищи	CX2	0,11
50:12:0090221:17	земли сельскохозяйственного назначения	город Мытищи	CX2	0,08
50:12:0090221:170	земли сельскохозяйственного назначения	город Мытищи	CX2	0,09
50:12:0090221:172	земли сельскохозяйственного назначения	город Мытищи	CX2	0,08
50:12:0090221:173	земли сельскохозяйственного назначения	город Мытищи	CX2	0,08
50:12:0090221:176	земли сельскохозяйственного назначения	город Мытищи	CX2	0,08
50:12:0090221:18	земли сельскохозяйственного назначения	город Мытищи	CX2	0,08
50:12:0090221:180	земли сельскохозяйственного назначения	город Мытищи	CX2	0,08



	назначения			
50:12:0090221:181	земли сельскохозяйственного назначения	город Мытищи	CX2	0,09
50:12:0090221:182	земли сельскохозяйственного назначения	город Мытищи	CX2	0,08
50:12:0090221:183	земли сельскохозяйственного назначения	город Мытищи	CX2	0,09
50:12:0090221:185	земли сельскохозяйственного назначения	город Мытищи	CX2	0,09
50:12:0090221:186	земли сельскохозяйственного назначения	город Мытищи	CX2	0,09
50:12:0090221:187	земли сельскохозяйственного назначения	город Мытищи	CX2	0,09
50:12:0090221:19	земли сельскохозяйственного назначения	город Мытищи	CX2	0,20
50:12:0090221:190	земли сельскохозяйственного назначения	город Мытищи	CX2	0,10
50:12:0090221:191	земли сельскохозяйственного назначения	город Мытищи	CX2	0,09
50:12:0090221:192	земли сельскохозяйственного назначения	город Мытищи	CX2	0,08
50:12:0090221:193	земли сельскохозяйственного назначения	город Мытищи	CX2	0,08
50:12:0090221:195	земли сельскохозяйственного назначения	город Мытищи	CX2	0,09
50:12:0090221:197	земли сельскохозяйственного назначения	город Мытищи	CX2	0,09
50:12:0090221:198	земли сельскохозяйственного назначения	город Мытищи	CX2	0,09
50:12:0090221:199	земли сельскохозяйственного назначения	город Мытищи	CX2	0,09
50:12:0090221:2	земли сельскохозяйственного назначения	город Мытищи	CX2	0,08
50:12:0090221:20	земли сельскохозяйственного назначения	город Мытищи	CX2	0,08
50:12:0090221:200	земли сельскохозяйственного назначения	город Мытищи	CX2	0,09
50:12:0090221:202	земли сельскохозяйственного назначения	город Мытищи	CX2	0,08
50:12:0090221:203	земли сельскохозяйственного назначения	город Мытищи	CX2	0,08
50:12:0090221:204	земли	город Мытищи	CX2	0,08

	сельскохозяйственного назначения			
50:12:0090221:205	земли сельскохозяйственного назначения	город Мытищи	CX2	0,08
50:12:0090221:206	земли сельскохозяйственного назначения	город Мытищи	CX2	0,08
50:12:0090221:207	земли сельскохозяйственного назначения	город Мытищи	CX2	0,12
50:12:0090221:208	земли сельскохозяйственного назначения	город Мытищи	CX2	0,12
50:12:0090221:209	земли сельскохозяйственного назначения	город Мытищи	CX2	0,10
50:12:0090221:21	земли сельскохозяйственного назначения	город Мытищи	CX2	0,10
50:12:0090221:210	земли сельскохозяйственного назначения	город Мытищи	CX2	0,10
50:12:0090221:217	земли сельскохозяйственного назначения	город Мытищи	CX2	0,09
50:12:0090221:218	земли сельскохозяйственного назначения	город Мытищи	CX2	0,09
50:12:0090221:22	земли сельскохозяйственного назначения	город Мытищи	CX2	0,08
50:12:0090221:220	земли сельскохозяйственного назначения	город Мытищи	CX2	0,08
50:12:0090221:223	земли сельскохозяйственного назначения	город Мытищи	CX2	0,08
50:12:0090221:224	земли сельскохозяйственного назначения	город Мытищи	CX2	0,08
50:12:0090221:225	земли сельскохозяйственного назначения	город Мытищи	CX2	0,08
50:12:0090221:226	земли сельскохозяйственного назначения	город Мытищи	CX2	0,08
50:12:0090221:227	земли сельскохозяйственного назначения	город Мытищи	CX2	0,08
50:12:0090221:228	земли сельскохозяйственного назначения	город Мытищи	CX2	0,08
50:12:0090221:229	земли сельскохозяйственного назначения	город Мытищи	CX2	0,08
50:12:0090221:230	земли сельскохозяйственного назначения	город Мытищи	CX2	0,08
50:12:0090221:231	земли сельскохозяйственного назначения	город Мытищи	CX2	0,08

50:12:0090221:232	земли сельскохозяйственного назначения	город Мытищи	CX2	0,08
50:12:0090221:235	земли сельскохозяйственного назначения	город Мытищи	CX2	0,09
50:12:0090221:236	земли сельскохозяйственного назначения	город Мытищи	CX2	0,09
50:12:0090221:239	земли сельскохозяйственного назначения	город Мытищи	CX2	0,09
50:12:0090221:240	земли сельскохозяйственного назначения	город Мытищи	CX2	0,08
50:12:0090221:241	земли сельскохозяйственного назначения	город Мытищи	CX2	0,08
50:12:0090221:242	земли сельскохозяйственного назначения	город Мытищи	CX2	0,08
50:12:0090221:243	земли сельскохозяйственного назначения	город Мытищи	CX2	0,09
50:12:0090221:244	земли сельскохозяйственного назначения	город Мытищи	CX2	0,09
50:12:0090221:245	земли сельскохозяйственного назначения	город Мытищи	CX2	0,09
50:12:0090221:246	земли сельскохозяйственного назначения	город Мытищи	CX2	0,09
50:12:0090221:252	земли сельскохозяйственного назначения	город Мытищи	CX2	0,09
50:12:0090221:257	земли сельскохозяйственного назначения	город Мытищи	CX2	0,08
50:12:0090221:260	земли сельскохозяйственного назначения	город Мытищи	CX2	0,08
50:12:0090221:261	земли сельскохозяйственного назначения	город Мытищи	CX2	0,09
50:12:0090221:262	земли сельскохозяйственного назначения	город Мытищи	CX2	0,09
50:12:0090221:263	земли сельскохозяйственного назначения	город Мытищи	CX2	0,09
50:12:0090221:264	земли сельскохозяйственного назначения	город Мытищи	CX2	0,09
50:12:0090221:265	земли сельскохозяйственного назначения	город Мытищи	CX2	0,08
50:12:0090221:268	земли сельскохозяйственного назначения	город Мытищи	CX2	0,09
50:12:0090221:269	земли сельскохозяйственного назначения	город Мытищи	CX2	0,09

	назначения			
50:12:0090221:271	земли сельскохозяйственного назначения	город Мытищи	CX2	0,08
50:12:0090221:272	земли сельскохозяйственного назначения	город Мытищи	CX2	0,10
50:12:0090221:273	земли сельскохозяйственного назначения	город Мытищи	CX2	0,10
50:12:0090221:274	земли сельскохозяйственного назначения	город Мытищи	CX2	0,09
50:12:0090221:275	земли сельскохозяйственного назначения	город Мытищи	CX2	0,10
50:12:0090221:276	земли сельскохозяйственного назначения	город Мытищи	CX2	0,06
50:12:0090221:290	земли сельскохозяйственного назначения	город Мытищи	CX2	0,08
50:12:0090221:291	земли сельскохозяйственного назначения	город Мытищи	CX2	0,08
50:12:0090221:295	земли сельскохозяйственного назначения	город Мытищи	CX2	0,09
50:12:0090221:296	земли сельскохозяйственного назначения	город Мытищи	CX2	0,09
50:12:0090221:3	земли сельскохозяйственного назначения	город Мытищи	CX2	0,08
50:12:0090221:30	земли сельскохозяйственного назначения	город Мытищи	CX2	0,07
50:12:0090221:300	земли сельскохозяйственного назначения	город Мытищи	CX2	0,07
50:12:0090221:301	земли сельскохозяйственного назначения	город Мытищи	CX2	0,07
50:12:0090221:302	земли сельскохозяйственного назначения	город Мытищи	CX2	0,08
50:12:0090221:303	земли сельскохозяйственного назначения	город Мытищи	CX2	0,09
50:12:0090221:306	земли сельскохозяйственного назначения	город Мытищи	CX2	0,10
50:12:0090221:307	земли сельскохозяйственного назначения	город Мытищи	CX2	0,10
50:12:0090221:308	земли сельскохозяйственного назначения	город Мытищи	CX2	0,10
50:12:0090221:309	земли сельскохозяйственного назначения	город Мытищи	CX2	0,10
50:12:0090221:310	земли	город Мытищи	CX2	0,09

	сельскохозяйственного назначения			
50:12:0090221:314	земли сельскохозяйственного назначения	город Мытищи	CX2	0,09
50:12:0090221:315	земли сельскохозяйственного назначения	город Мытищи	CX2	0,09
50:12:0090221:317	земли сельскохозяйственного назначения	город Мытищи	CX2	0,08
50:12:0090221:318	земли сельскохозяйственного назначения	город Мытищи	CX2	0,09
50:12:0090221:319	земли сельскохозяйственного назначения	город Мытищи	CX2	0,08
50:12:0090221:32	земли сельскохозяйственного назначения	город Мытищи	CX2	0,07
50:12:0090221:320	земли сельскохозяйственного назначения	город Мытищи	CX2	0,08
50:12:0090221:322	земли сельскохозяйственного назначения	город Мытищи	CX2	0,12
50:12:0090221:326	земли сельскохозяйственного назначения	город Мытищи	CX2	0,09
50:12:0090221:327	земли сельскохозяйственного назначения	город Мытищи	CX2	0,08
50:12:0090221:328	земли сельскохозяйственного назначения	город Мытищи	CX2	0,08
50:12:0090221:329	земли сельскохозяйственного назначения	город Мытищи	CX2	0,08
50:12:0090221:33	земли сельскохозяйственного назначения	город Мытищи	CX2	0,07
50:12:0090221:330	земли сельскохозяйственного назначения	город Мытищи	CX2	0,09
50:12:0090221:337	земли сельскохозяйственного назначения	город Мытищи	CX2	0,09
50:12:0090221:338	земли сельскохозяйственного назначения	город Мытищи	CX2	0,08
50:12:0090221:339	земли сельскохозяйственного назначения	город Мытищи	CX2	0,09
50:12:0090221:34	земли сельскохозяйственного назначения	город Мытищи	CX2	0,08
50:12:0090221:341	земли сельскохозяйственного назначения	город Мытищи	CX2	0,10
50:12:0090221:342	земли сельскохозяйственного назначения	город Мытищи	CX2	0,10

50:12:0090221:35	земли сельскохозяйственного назначения	город Мытищи	CX2	0,06
50:12:0090221:350	земли сельскохозяйственного назначения	город Мытищи	CX2	0,10
50:12:0090221:351	земли сельскохозяйственного назначения	город Мытищи	CX2	0,10
50:12:0090221:352	земли сельскохозяйственного назначения	город Мытищи	CX2	0,12
50:12:0090221:353	земли сельскохозяйственного назначения	город Мытищи	CX2	0,08
50:12:0090221:356	земли сельскохозяйственного назначения	город Мытищи	CX2	0,10
50:12:0090221:357	земли сельскохозяйственного назначения	город Мытищи	CX2	0,10
50:12:0090221:36	земли сельскохозяйственного назначения	город Мытищи	CX2	0,06
50:12:0090221:366	земли сельскохозяйственного назначения	город Мытищи	CX2	0,12
50:12:0090221:37	земли сельскохозяйственного назначения	город Мытищи	CX2	0,07
50:12:0090221:373	земли сельскохозяйственного назначения	город Мытищи	CX2	0,10
50:12:0090221:377	земли сельскохозяйственного назначения	город Мытищи	CX2	0,10
50:12:0090221:379	земли сельскохозяйственного назначения	город Мытищи	CX2	0,10
50:12:0090221:38	земли сельскохозяйственного назначения	город Мытищи	CX2	0,06
50:12:0090221:384	земли сельскохозяйственного назначения	город Мытищи	CX2	0,12
50:12:0090221:385	земли сельскохозяйственного назначения	город Мытищи	CX2	0,10
50:12:0090221:386	земли сельскохозяйственного назначения	город Мытищи	CX2	0,15
50:12:0090221:39	земли сельскохозяйственного назначения	город Мытищи	CX2	0,08
50:12:0090221:390	земли сельскохозяйственного назначения	город Мытищи	CX2	0,10
50:12:0090221:391	земли сельскохозяйственного назначения	город Мытищи	CX2	0,10
50:12:0090221:392	земли сельскохозяйственного назначения	город Мытищи	CX2	0,10

	назначения			
50:12:0090221:399	земли сельскохозяйственного назначения	город Мытищи	CX2	0,10
50:12:0090221:4	земли сельскохозяйственного назначения	город Мытищи	CX2	0,08
50:12:0090221:400	земли сельскохозяйственного назначения	город Мытищи	CX2	0,10
50:12:0090221:403	земли сельскохозяйственного назначения	город Мытищи	CX2	0,10
50:12:0090221:404	земли сельскохозяйственного назначения	город Мытищи	CX2	0,10
50:12:0090221:406	земли сельскохозяйственного назначения	город Мытищи	CX2	0,09
50:12:0090221:408	земли сельскохозяйственного назначения	город Мытищи	CX2	0,10
50:12:0090221:409	земли сельскохозяйственного назначения	город Мытищи	CX2	0,10
50:12:0090221:41	земли сельскохозяйственного назначения	город Мытищи	CX2	0,07
50:12:0090221:413	земли сельскохозяйственного назначения	город Мытищи	CX2	0,08
50:12:0090221:417	земли сельскохозяйственного назначения	город Мытищи	CX2	0,08
50:12:0090221:418	земли сельскохозяйственного назначения	город Мытищи	CX2	0,08
50:12:0090221:42	земли сельскохозяйственного назначения	город Мытищи	CX2	0,06
50:12:0090221:420	земли сельскохозяйственного назначения	город Мытищи	CX2	0,17
50:12:0090221:423	земли сельскохозяйственного назначения	город Мытищи	CX2	0,10
50:12:0090221:425	земли сельскохозяйственного назначения	город Мытищи	CX2	0,10
50:12:0090221:428	земли сельскохозяйственного назначения	город Мытищи	CX2	0,07
50:12:0090221:429	земли сельскохозяйственного назначения	город Мытищи	CX2	0,08
50:12:0090221:43	земли сельскохозяйственного назначения	город Мытищи	CX2	0,06
50:12:0090221:44	земли сельскохозяйственного назначения	город Мытищи	CX2	0,06
50:12:0090221:440	земли	город Мытищи	CX2	0,06

	сельскохозяйственного назначения			
50:12:0090221:442	земли сельскохозяйственного назначения	город Мытищи	CX2	0,11
50:12:0090221:444	земли сельскохозяйственного назначения	город Мытищи	CX2	0,02
50:12:0090221:445	земли сельскохозяйственного назначения	город Мытищи	CX2	0,09
50:12:0090221:447	земли сельскохозяйственного назначения	город Мытищи	CX2	0,09
50:12:0090221:45	земли сельскохозяйственного назначения	город Мытищи	CX2	0,06
50:12:0090221:46	земли сельскохозяйственного назначения	город Мытищи	CX2	0,06
50:12:0090221:465	земли сельскохозяйственного назначения	город Мытищи	CX2	0,08
50:12:0090221:466	земли сельскохозяйственного назначения	город Мытищи	CX2	0,07
50:12:0090221:468	земли сельскохозяйственного назначения	город Мытищи	CX2	0,07
50:12:0090221:47	земли сельскохозяйственного назначения	город Мытищи	CX2	0,06
50:12:0090221:476	земли сельскохозяйственного назначения	город Мытищи	CX2	0,10
50:12:0090221:48	земли сельскохозяйственного назначения	город Мытищи	CX2	0,06
50:12:0090221:49	земли сельскохозяйственного назначения	город Мытищи	CX2	0,06
50:12:0090221:494	земли сельскохозяйственного назначения	город Мытищи	CX2	0,07
50:12:0090221:497	земли сельскохозяйственного назначения	город Мытищи	CX2	0,05
50:12:0090221:498	земли сельскохозяйственного назначения	город Мытищи	CX2	0,04
50:12:0090221:5	земли сельскохозяйственного назначения	город Мытищи	CX2	0,08
50:12:0090221:50	земли сельскохозяйственного назначения	город Мытищи	CX2	0,07
50:12:0090221:51	земли сельскохозяйственного назначения	город Мытищи	CX2	0,06
50:12:0090221:52	земли сельскохозяйственного назначения	город Мытищи	CX2	0,06



50:12:0090221:53	земли сельскохозяйственного назначения	город Мытищи	CX2	0,06
50:12:0090221:54	земли сельскохозяйственного назначения	город Мытищи	CX2	0,12
50:12:0090221:55	земли сельскохозяйственного назначения	город Мытищи	CX2	0,07
50:12:0090221:57	земли сельскохозяйственного назначения	город Мытищи	CX2	0,06
50:12:0090221:58	земли сельскохозяйственного назначения	город Мытищи	CX2	0,08
50:12:0090221:59	земли сельскохозяйственного назначения	город Мытищи	CX2	0,07
50:12:0090221:61	земли сельскохозяйственного назначения	город Мытищи	CX2	0,06
50:12:0090221:62	земли сельскохозяйственного назначения	город Мытищи	CX2	0,08
50:12:0090221:63	земли сельскохозяйственного назначения	город Мытищи	CX2	0,12
50:12:0090221:64	земли сельскохозяйственного назначения	город Мытищи	CX2	0,07
50:12:0090221:65	земли сельскохозяйственного назначения	город Мытищи	CX2	0,07
50:12:0090221:66	земли сельскохозяйственного назначения	город Мытищи	CX2	0,06
50:12:0090221:67	земли сельскохозяйственного назначения	город Мытищи	CX2	0,07
50:12:0090221:68	земли сельскохозяйственного назначения	город Мытищи	CX2	0,06
50:12:0090221:69	земли сельскохозяйственного назначения	город Мытищи	CX2	0,06
50:12:0090221:70	земли сельскохозяйственного назначения	город Мытищи	CX2	0,06
50:12:0090221:71	земли сельскохозяйственного назначения	город Мытищи	CX2	0,07
50:12:0090221:72	земли сельскохозяйственного назначения	город Мытищи	CX2	0,06
50:12:0090221:73	земли сельскохозяйственного назначения	город Мытищи	CX2	0,06
50:12:0090221:74	земли сельскохозяйственного назначения	город Мытищи	CX2	0,06
50:12:0090221:75	земли сельскохозяйственного назначения	город Мытищи	CX2	0,06

	назначения			
50:12:0090221:76	земли сельскохозяйственного назначения	город Мытищи	CX2	0,06
50:12:0090221:77	земли сельскохозяйственного назначения	город Мытищи	CX2	0,08
50:12:0090221:78	земли сельскохозяйственного назначения	город Мытищи	CX2	0,08
50:12:0090221:79	земли сельскохозяйственного назначения	город Мытищи	CX2	0,07
50:12:0090221:80	земли сельскохозяйственного назначения	город Мытищи	CX2	0,07
50:12:0090221:82	земли сельскохозяйственного назначения	город Мытищи	CX2	0,09
50:12:0090221:83	земли сельскохозяйственного назначения	город Мытищи	CX2	0,09
50:12:0090221:84	земли сельскохозяйственного назначения	город Мытищи	CX2	0,08
50:12:0090221:85	земли сельскохозяйственного назначения	город Мытищи	CX2	0,09
50:12:0090221:86	земли сельскохозяйственного назначения	город Мытищи	CX2	0,06
50:12:0090221:87	земли сельскохозяйственного назначения	город Мытищи	CX2	0,08
50:12:0090221:88	земли сельскохозяйственного назначения	город Мытищи	CX2	0,08
50:12:0090221:89	земли сельскохозяйственного назначения	город Мытищи	CX2	0,08
50:12:0090221:90	земли сельскохозяйственного назначения	город Мытищи	CX2	0,06
50:12:0090221:91	земли сельскохозяйственного назначения	город Мытищи	CX2	0,07
50:12:0090221:92	земли сельскохозяйственного назначения	город Мытищи	CX2	0,10
50:12:0090221:921	земли сельскохозяйственного назначения	город Мытищи	CX2	0,06
50:12:0090221:922	земли сельскохозяйственного назначения	город Мытищи	CX2	0,06
50:12:0090221:924	земли сельскохозяйственного назначения	город Мытищи	CX2	0,07
50:12:0090221:925	земли сельскохозяйственного назначения	город Мытищи	CX2	0,01
50:12:0090221:926	земли	город Мытищи	CX2	0,01

	сельскохозяйственного назначения			
50:12:0090221:927	земли сельскохозяйственного назначения	город Мытищи	CX2	0,04
50:12:0090221:94	земли сельскохозяйственного назначения	город Мытищи	CX2	0,08
50:12:0090221:95	земли сельскохозяйственного назначения	город Мытищи	CX2	0,08
50:12:0090221:97	земли сельскохозяйственного назначения	город Мытищи	CX2	0,07
50:12:0090221:98	земли сельскохозяйственного назначения	город Мытищи	CX2	0,09
50:12:0090221:99	земли сельскохозяйственного назначения	город Мытищи	CX2	0,07
50:12:0090222:100	земли сельскохозяйственного назначения	город Мытищи	CX2	0,06
50:12:0090222:101	земли сельскохозяйственного назначения	город Мытищи	CX2	0,12
50:12:0090222:102	земли сельскохозяйственного назначения	город Мытищи	CX2	0,11
50:12:0090222:103	земли сельскохозяйственного назначения	город Мытищи	CX2	0,06
50:12:0090222:104	земли сельскохозяйственного назначения	город Мытищи	CX2	0,06
50:12:0090222:105	земли сельскохозяйственного назначения	город Мытищи	CX2	0,12
50:12:0090222:106	земли сельскохозяйственного назначения	город Мытищи	CX2	0,06
50:12:0090222:107	земли сельскохозяйственного назначения	город Мытищи	CX2	0,06
50:12:0090222:108	земли сельскохозяйственного назначения	город Мытищи	CX2	0,06
50:12:0090222:109	земли сельскохозяйственного назначения	город Мытищи	CX2	0,12
50:12:0090222:111	земли сельскохозяйственного назначения	город Мытищи	CX2	0,11
50:12:0090222:110	земли сельскохозяйственного назначения	город Мытищи	CX2	0,12
50:12:0090222:111	земли сельскохозяйственного назначения	город Мытищи	CX2	0,12
50:12:0090222:112	земли сельскохозяйственного назначения	город Мытищи	CX2	0,10

50:12:0090222:113	земли сельскохозяйственного назначения	город Мытищи	CX2	0,10
50:12:0090222:119	земли сельскохозяйственного назначения	город Мытищи	CX2	0,12
50:12:0090222:12	земли сельскохозяйственного назначения	город Мытищи	CX2	0,06
50:12:0090222:120	земли сельскохозяйственного назначения	город Мытищи	CX2	0,06
50:12:0090222:121	земли сельскохозяйственного назначения	город Мытищи	CX2	0,06
50:12:0090222:122	земли сельскохозяйственного назначения	город Мытищи	CX2	0,06
50:12:0090222:123	земли сельскохозяйственного назначения	город Мытищи	CX2	0,06
50:12:0090222:124	земли сельскохозяйственного назначения	город Мытищи	CX2	0,06
50:12:0090222:125	земли сельскохозяйственного назначения	город Мытищи	CX2	0,06
50:12:0090222:126	земли сельскохозяйственного назначения	город Мытищи	CX2	0,06
50:12:0090222:128	земли сельскохозяйственного назначения	город Мытищи	CX2	0,20
50:12:0090222:129	земли сельскохозяйственного назначения	город Мытищи	CX2	0,06
50:12:0090222:130	земли сельскохозяйственного назначения	город Мытищи	CX2	0,06
50:12:0090222:131	земли сельскохозяйственного назначения	город Мытищи	CX2	0,06
50:12:0090222:134	земли сельскохозяйственного назначения	город Мытищи	CX2	0,06
50:12:0090222:137	земли сельскохозяйственного назначения	город Мытищи	CX2	0,06
50:12:0090222:138	земли сельскохозяйственного назначения	город Мытищи	CX2	0,06
50:12:0090222:139	земли сельскохозяйственного назначения	город Мытищи	CX2	0,06
50:12:0090222:140	земли сельскохозяйственного назначения	город Мытищи	CX2	0,06
50:12:0090222:141	земли сельскохозяйственного назначения	город Мытищи	CX2	0,06
50:12:0090222:142	земли сельскохозяйственного назначения	город Мытищи	CX2	0,16

	назначения			
50:12:0090222:143	земли сельскохозяйственного назначения	город Мытищи	CX2	0,17
50:12:0090222:144	земли сельскохозяйственного назначения	город Мытищи	CX2	0,11
50:12:0090222:147	земли сельскохозяйственного назначения	город Мытищи	CX2	0,10
50:12:0090222:148	земли сельскохозяйственного назначения	город Мытищи	CX2	0,11
50:12:0090222:149	земли сельскохозяйственного назначения	город Мытищи	CX2	0,11
50:12:0090222:150	земли сельскохозяйственного назначения	город Мытищи	CX2	0,11
50:12:0090222:154	земли сельскохозяйственного назначения	город Мытищи	CX2	0,09
50:12:0090222:155	земли сельскохозяйственного назначения	город Мытищи	CX2	0,09
50:12:0090222:156	земли сельскохозяйственного назначения	город Мытищи	CX2	0,09
50:12:0090222:159	земли сельскохозяйственного назначения	город Мытищи	CX2	0,09
50:12:0090222:16	земли сельскохозяйственного назначения	город Мытищи	CX2	0,12
50:12:0090222:160	земли сельскохозяйственного назначения	город Мытищи	CX2	0,12
50:12:0090222:161	земли сельскохозяйственного назначения	город Мытищи	CX2	0,17
50:12:0090222:162	земли сельскохозяйственного назначения	город Мытищи	CX2	0,17
50:12:0090222:163	земли сельскохозяйственного назначения	город Мытищи	CX2	0,11
50:12:0090222:164	земли сельскохозяйственного назначения	город Мытищи	CX2	0,11
50:12:0090222:165	земли сельскохозяйственного назначения	город Мытищи	CX2	0,11
50:12:0090222:166	земли сельскохозяйственного назначения	город Мытищи	CX2	0,11
50:12:0090222:167	земли сельскохозяйственного назначения	город Мытищи	CX2	0,07
50:12:0090222:168	земли сельскохозяйственного назначения	город Мытищи	CX2	0,10
50:12:0090222:169	земли	город Мытищи	CX2	0,10

	сельскохозяйственного назначения			
50:12:0090222:17	земли сельскохозяйственного назначения	город Мытищи	CX2	0,06
50:12:0090222:170	земли сельскохозяйственного назначения	город Мытищи	CX2	0,10
50:12:0090222:171	земли сельскохозяйственного назначения	город Мытищи	CX2	0,07
50:12:0090222:172	земли сельскохозяйственного назначения	город Мытищи	CX2	0,06
50:12:0090222:173	земли сельскохозяйственного назначения	город Мытищи	CX2	0,06
50:12:0090222:174	земли сельскохозяйственного назначения	город Мытищи	CX2	0,14
50:12:0090222:175	земли сельскохозяйственного назначения	город Мытищи	CX2	0,08
50:12:0090222:176	земли сельскохозяйственного назначения	город Мытищи	CX2	0,10
50:12:0090222:177	земли сельскохозяйственного назначения	город Мытищи	CX2	0,10
50:12:0090222:178	земли сельскохозяйственного назначения	город Мытищи	CX2	0,14
50:12:0090222:179	земли сельскохозяйственного назначения	город Мытищи	CX2	0,11
50:12:0090222:18	земли сельскохозяйственного назначения	город Мытищи	CX2	0,06
50:12:0090222:180	земли сельскохозяйственного назначения	город Мытищи	CX2	0,11
50:12:0090222:183	земли сельскохозяйственного назначения	город Мытищи	CX2	0,06
50:12:0090222:184	земли сельскохозяйственного назначения	город Мытищи	CX2	0,08
50:12:0090222:185	земли сельскохозяйственного назначения	город Мытищи	CX2	0,11
50:12:0090222:186	земли сельскохозяйственного назначения	город Мытищи	CX2	0,11
50:12:0090222:187	земли сельскохозяйственного назначения	город Мытищи	CX2	0,10
50:12:0090222:189	земли сельскохозяйственного назначения	город Мытищи	CX2	0,09
50:12:0090222:190	земли сельскохозяйственного назначения	город Мытищи	CX2	0,10

50:12:0090222:191	земли сельскохозяйственного назначения	город Мытищи	CX2	0,11
50:12:0090222:192	земли сельскохозяйственного назначения	город Мытищи	CX2	0,11
50:12:0090222:193	земли сельскохозяйственного назначения	город Мытищи	CX2	0,16
50:12:0090222:194	земли сельскохозяйственного назначения	город Мытищи	CX2	0,11
50:12:0090222:195	земли сельскохозяйственного назначения	город Мытищи	CX2	0,11
50:12:0090222:196	земли сельскохозяйственного назначения	город Мытищи	CX2	0,09
50:12:0090222:197	земли сельскохозяйственного назначения	город Мытищи	CX2	0,06
50:12:0090222:198	земли сельскохозяйственного назначения	город Мытищи	CX2	0,10
50:12:0090222:199	земли сельскохозяйственного назначения	город Мытищи	CX2	0,08
50:12:0090222:200	земли сельскохозяйственного назначения	город Мытищи	CX2	0,08
50:12:0090222:202	земли сельскохозяйственного назначения	город Мытищи	CX2	0,10
50:12:0090222:203	земли сельскохозяйственного назначения	город Мытищи	CX2	0,24
50:12:0090222:204	земли сельскохозяйственного назначения	город Мытищи	CX2	0,06
50:12:0090222:205	земли сельскохозяйственного назначения	город Мытищи	CX2	0,08
50:12:0090222:208	земли сельскохозяйственного назначения	город Мытищи	CX2	0,06
50:12:0090222:21	земли сельскохозяйственного назначения	город Мытищи	CX2	0,06
50:12:0090222:210	земли сельскохозяйственного назначения	город Мытищи	CX2	0,16
50:12:0090222:211	земли сельскохозяйственного назначения	город Мытищи	CX2	0,12
50:12:0090222:213	земли сельскохозяйственного назначения	город Мытищи	CX2	0,06
50:12:0090222:214	земли сельскохозяйственного назначения	город Мытищи	CX2	0,08
50:12:0090222:215	земли сельскохозяйственного назначения	город Мытищи	CX2	0,09

	назначения			
50:12:0090222:217	земли сельскохозяйственного назначения	город Мытищи	CX2	0,08
50:12:0090222:222	земли сельскохозяйственного назначения	город Мытищи	CX2	0,12
50:12:0090222:23	земли сельскохозяйственного назначения	город Мытищи	CX2	0,10
50:12:0090222:235	земли сельскохозяйственного назначения	город Мытищи	CX2	0,06
50:12:0090222:236	земли сельскохозяйственного назначения	город Мытищи	CX2	0,08
50:12:0090222:24	земли сельскохозяйственного назначения	город Мытищи	CX2	0,12
50:12:0090222:242	земли сельскохозяйственного назначения	город Мытищи	CX2	0,11
50:12:0090222:244	земли сельскохозяйственного назначения	город Мытищи	CX2	0,12
50:12:0090222:245	земли сельскохозяйственного назначения	город Мытищи	CX2	0,12
50:12:0090222:25	земли сельскохозяйственного назначения	город Мытищи	CX2	0,05
50:12:0090222:251	земли сельскохозяйственного назначения	город Мытищи	CX2	0,09
50:12:0090222:254	земли сельскохозяйственного назначения	город Мытищи	CX2	0,12
50:12:0090222:255	земли сельскохозяйственного назначения	город Мытищи	CX2	0,06
50:12:0090222:256	земли сельскохозяйственного назначения	город Мытищи	CX2	0,06
50:12:0090222:261	земли сельскохозяйственного назначения	город Мытищи	CX2	0,06
50:12:0090222:263	земли сельскохозяйственного назначения	город Мытищи	CX2	0,10
50:12:0090222:266	земли сельскохозяйственного назначения	город Мытищи	CX2	0,10
50:12:0090222:267	земли сельскохозяйственного назначения	город Мытищи	CX2	0,10
50:12:0090222:268	земли сельскохозяйственного назначения	город Мытищи	CX2	0,10
50:12:0090222:269	земли сельскохозяйственного назначения	город Мытищи	CX2	0,10
50:12:0090222:270	земли	город Мытищи	CX2	0,10



	сельскохозяйственного назначения			
50:12:0090222:271	земли сельскохозяйственного назначения	город Мытищи	CX2	0,10
50:12:0090222:274	земли сельскохозяйственного назначения	город Мытищи	CX2	0,15
50:12:0090222:275	земли сельскохозяйственного назначения	город Мытищи	CX2	0,12
50:12:0090222:276	земли сельскохозяйственного назначения	город Мытищи	CX2	0,10
50:12:0090222:277	земли сельскохозяйственного назначения	город Мытищи	CX2	0,10
50:12:0090222:280	земли сельскохозяйственного назначения	город Мытищи	CX2	0,06
50:12:0090222:281	земли сельскохозяйственного назначения	город Мытищи	CX2	0,06
50:12:0090222:282	земли сельскохозяйственного назначения	город Мытищи	CX2	0,12
50:12:0090222:283	земли сельскохозяйственного назначения	город Мытищи	CX2	0,97
50:12:0090222:284	земли сельскохозяйственного назначения	город Мытищи	CX2	0,06
50:12:0090222:286	земли сельскохозяйственного назначения	город Мытищи	CX2	0,06
50:12:0090222:288	земли сельскохозяйственного назначения	город Мытищи	CX2	0,11
50:12:0090222:29	земли сельскохозяйственного назначения	город Мытищи	CX2	0,06
50:12:0090222:291	земли сельскохозяйственного назначения	город Мытищи	CX2	0,14
50:12:0090222:292	земли сельскохозяйственного назначения	город Мытищи	CX2	0,10
50:12:0090222:293	земли сельскохозяйственного назначения	город Мытищи	CX2	0,06
50:12:0090222:294	земли сельскохозяйственного назначения	город Мытищи	CX2	0,06
50:12:0090222:295	земли сельскохозяйственного назначения	город Мытищи	CX2	0,08
50:12:0090222:296	земли сельскохозяйственного назначения	город Мытищи	CX2	0,02
50:12:0090222:297	земли сельскохозяйственного назначения	город Мытищи	CX2	0,07

50:12:0090222:298	земли сельскохозяйственного назначения	город Мытищи	CX2	0,02
50:12:0090222:299	земли сельскохозяйственного назначения	город Мытищи	CX2	0,01
50:12:0090222:30	земли сельскохозяйственного назначения	город Мытищи	CX2	0,10
50:12:0090222:300	земли сельскохозяйственного назначения	город Мытищи	CX2	0,00
50:12:0090222:301	земли сельскохозяйственного назначения	город Мытищи	CX2	0,08
50:12:0090222:302	земли сельскохозяйственного назначения	город Мытищи	CX2	0,08
50:12:0090222:303	земли сельскохозяйственного назначения	город Мытищи	CX2	0,08
50:12:0090222:304	земли сельскохозяйственного назначения	город Мытищи	CX2	0,08
50:12:0090222:309	земли сельскохозяйственного назначения	город Мытищи	CX2	0,18
50:12:0090222:31	земли сельскохозяйственного назначения	город Мытищи	CX2	0,06
50:12:0090222:316	земли сельскохозяйственного назначения	город Мытищи	CX2	0,08
50:12:0090222:317	земли сельскохозяйственного назначения	город Мытищи	CX2	0,08
50:12:0090222:319	земли сельскохозяйственного назначения	город Мытищи	CX2	0,08
50:12:0090222:320	земли сельскохозяйственного назначения	город Мытищи	CX2	0,08
50:12:0090222:321	земли сельскохозяйственного назначения	город Мытищи	CX2	0,06
50:12:0090222:322	земли сельскохозяйственного назначения	город Мытищи	CX2	0,08
50:12:0090222:323	земли сельскохозяйственного назначения	город Мытищи	CX2	0,08
50:12:0090222:324	земли сельскохозяйственного назначения	город Мытищи	CX2	0,09
50:12:0090222:325	земли сельскохозяйственного назначения	город Мытищи	CX2	0,08
50:12:0090222:326	земли сельскохозяйственного назначения	город Мытищи	CX2	0,08
50:12:0090222:328	земли сельскохозяйственного назначения	город Мытищи	CX2	0,08

	назначения			
50:12:0090222:329	земли сельскохозяйственного назначения	город Мытищи	CX2	0,09
50:12:0090222:33	земли сельскохозяйственного назначения	город Мытищи	CX2	0,18
50:12:0090222:330	земли сельскохозяйственного назначения	город Мытищи	CX2	0,08
50:12:0090222:331	земли сельскохозяйственного назначения	город Мытищи	CX2	0,08
50:12:0090222:339	земли сельскохозяйственного назначения	город Мытищи	CX2	0,08
50:12:0090222:34	земли сельскохозяйственного назначения	город Мытищи	CX2	0,06
50:12:0090222:341	земли сельскохозяйственного назначения	город Мытищи	CX2	0,08
50:12:0090222:342	земли сельскохозяйственного назначения	город Мытищи	CX2	0,08
50:12:0090222:343	земли сельскохозяйственного назначения	город Мытищи	CX2	0,08
50:12:0090222:344	земли сельскохозяйственного назначения	город Мытищи	CX2	0,08
50:12:0090222:347	земли сельскохозяйственного назначения	город Мытищи	CX2	0,08
50:12:0090222:348	земли сельскохозяйственного назначения	город Мытищи	CX2	0,08
50:12:0090222:349	земли сельскохозяйственного назначения	город Мытищи	CX2	0,09
50:12:0090222:350	земли сельскохозяйственного назначения	город Мытищи	CX2	0,09
50:12:0090222:353	земли сельскохозяйственного назначения	город Мытищи	CX2	0,12
50:12:0090222:356	земли сельскохозяйственного назначения	город Мытищи	CX2	0,14
50:12:0090222:359	земли сельскохозяйственного назначения	город Мытищи	CX2	0,02
50:12:0090222:360	земли сельскохозяйственного назначения	город Мытищи	CX2	0,05
50:12:0090222:361	земли сельскохозяйственного назначения	город Мытищи	CX2	0,05
50:12:0090222:362	земли сельскохозяйственного назначения	город Мытищи	CX2	0,02
50:12:0090222:364	земли	город Мытищи	CX2	0,02

	сельскохозяйственного назначения			
50:12:0090222:365	земли сельскохозяйственного назначения	город Мытищи	CX2	0,05
50:12:0090222:368	земли сельскохозяйственного назначения	город Мытищи	CX2	0,11
50:12:0090222:369	земли сельскохозяйственного назначения	город Мытищи	CX2	0,06
50:12:0090222:37	земли сельскохозяйственного назначения	город Мытищи	CX2	0,26
50:12:0090222:41	земли сельскохозяйственного назначения	город Мытищи	CX2	0,15
50:12:0090222:42	земли сельскохозяйственного назначения	город Мытищи	CX2	0,08
50:12:0090222:43	земли сельскохозяйственного назначения	город Мытищи	CX2	0,06
50:12:0090222:44	земли сельскохозяйственного назначения	город Мытищи	CX2	0,06
50:12:0090222:45	земли сельскохозяйственного назначения	город Мытищи	CX2	0,06
50:12:0090222:46	земли сельскохозяйственного назначения	город Мытищи	CX2	0,12
50:12:0090222:47	земли сельскохозяйственного назначения	город Мытищи	CX2	0,06
50:12:0090222:49	земли сельскохозяйственного назначения	город Мытищи	CX2	0,08
50:12:0090222:52	земли сельскохозяйственного назначения	город Мытищи	CX2	0,08
50:12:0090222:53	земли сельскохозяйственного назначения	город Мытищи	CX2	0,08
50:12:0090222:54	земли сельскохозяйственного назначения	город Мытищи	CX2	0,08
50:12:0090222:55	земли сельскохозяйственного назначения	город Мытищи	CX2	0,08
50:12:0090222:57	земли сельскохозяйственного назначения	город Мытищи	CX2	0,08
50:12:0090222:572	земли сельскохозяйственного назначения	город Мытищи	CX2	0,80
50:12:0090222:58	земли сельскохозяйственного назначения	город Мытищи	CX2	0,10
50:12:0090222:59	земли сельскохозяйственного назначения	город Мытищи	CX2	0,09

50:12:0090222:6	земли сельскохозяйственного назначения	город Мытищи	CX2	0,02
50:12:0090222:60	земли сельскохозяйственного назначения	город Мытищи	CX2	0,08
50:12:0090222:61	земли сельскохозяйственного назначения	город Мытищи	CX2	0,12
50:12:0090222:62	земли сельскохозяйственного назначения	город Мытищи	CX2	0,12
50:12:0090222:621	земли сельскохозяйственного назначения	город Мытищи	CX2	0,36
50:12:0090222:63	земли сельскохозяйственного назначения	город Мытищи	CX2	0,12
50:12:0090222:654	земли сельскохозяйственного назначения	город Мытищи	CX2	0,20
50:12:0090222:66	земли сельскохозяйственного назначения	город Мытищи	CX2	0,08
50:12:0090222:668	земли сельскохозяйственного назначения	город Мытищи	CX2	0,23
50:12:0090222:67	земли сельскохозяйственного назначения	город Мытищи	CX2	0,08
50:12:0090222:671	земли сельскохозяйственного назначения	город Мытищи	CX2	0,22
50:12:0090222:68	земли сельскохозяйственного назначения	город Мытищи	CX2	0,07
50:12:0090222:694	земли сельскохозяйственного назначения	город Мытищи	CX2	0,33
50:12:0090222:7	земли сельскохозяйственного назначения	город Мытищи	CX2	0,08
50:12:0090222:70	земли сельскохозяйственного назначения	город Мытищи	CX2	0,12
50:12:0090222:73	земли сельскохозяйственного назначения	город Мытищи	CX2	0,12
50:12:0090222:74	земли сельскохозяйственного назначения	город Мытищи	CX2	0,12
50:12:0090222:75	земли сельскохозяйственного назначения	город Мытищи	CX2	0,12
50:12:0090222:76	земли сельскохозяйственного назначения	город Мытищи	CX2	0,12
50:12:0090222:77	земли сельскохозяйственного назначения	город Мытищи	CX2	0,08
50:12:0090222:78	земли сельскохозяйственного назначения	город Мытищи	CX2	0,12

	назначения			
50:12:0090222:8	земли сельскохозяйственного назначения	город Мытищи	CX2	0,08
50:12:0090222:80	земли сельскохозяйственного назначения	город Мытищи	CX2	0,08
50:12:0090222:81	земли сельскохозяйственного назначения	город Мытищи	CX2	0,08
50:12:0090222:82	земли сельскохозяйственного назначения	город Мытищи	CX2	0,08
50:12:0090222:83	земли сельскохозяйственного назначения	город Мытищи	CX2	0,08
50:12:0090222:84	земли сельскохозяйственного назначения	город Мытищи	CX2	0,08
50:12:0090222:85	земли сельскохозяйственного назначения	город Мытищи	CX2	0,08
50:12:0090222:86	земли сельскохозяйственного назначения	город Мытищи	CX2	0,08
50:12:0090222:87	земли сельскохозяйственного назначения	город Мытищи	CX2	0,09
50:12:0090222:88	земли сельскохозяйственного назначения	город Мытищи	CX2	0,14
50:12:0090222:89	земли сельскохозяйственного назначения	город Мытищи	CX2	0,12
50:12:0090222:90	земли сельскохозяйственного назначения	город Мытищи	CX2	0,12
50:12:0090222:91	земли сельскохозяйственного назначения	город Мытищи	CX2	0,12
50:12:0090222:92	земли сельскохозяйственного назначения	город Мытищи	CX2	0,12
50:12:0090222:93	земли сельскохозяйственного назначения	город Мытищи	CX2	0,12
50:12:0090222:94	земли сельскохозяйственного назначения	город Мытищи	CX2	0,00
50:12:0090222:95	земли сельскохозяйственного назначения	город Мытищи	CX2	0,12
50:12:0090222:97	земли сельскохозяйственного назначения	город Мытищи	CX2	0,08
50:12:0090222:98	земли сельскохозяйственного назначения	город Мытищи	CX2	0,08
50:12:0090222:99	земли сельскохозяйственного назначения	город Мытищи	CX2	0,06
50:12:0090225:185	земли	деревня Ховрино	CX2	0,06

	сельскохозяйственного назначения			
50:12:0090225:249	земли сельскохозяйственного назначения	деревня Ховрино	Ж2	0,07
50:12:0090225:250	земли сельскохозяйственного назначения	деревня Ховрино	Ж2	0,01
50:12:0090225:253	земли сельскохозяйственного назначения	деревня Ховрино	Ж2	0,01
50:12:0090225:254	земли сельскохозяйственного назначения	деревня Ховрино	Ж2	0,07
50:12:0090225:259	земли сельскохозяйственного назначения	деревня Ховрино	Ж2	0,07
50:12:0090225:268	земли сельскохозяйственного назначения	деревня Ховрино	Ж2	0,07
50:12:0090225:271	земли сельскохозяйственного назначения	деревня Ховрино	Ж2	0,10
50:12:0090225:273	земли сельскохозяйственного назначения	деревня Ховрино	Ж2	0,07
50:12:0090225:298	земли сельскохозяйственного назначения	деревня Ховрино	Ж2	0,10
50:12:0090226:90	земли сельскохозяйственного назначения	деревня Ховрино	СХ2	0,06
50:12:0090227:56	земли сельскохозяйственного назначения	деревня Ховрино	Ж2	0,10
50:12:0090227:57	земли сельскохозяйственного назначения	деревня Ховрино	Ж2	0,03
50:12:0090229:1	земли сельскохозяйственного назначения	город Мытищи	СХ2	0,06
50:12:0090229:10	земли сельскохозяйственного назначения	город Мытищи	СХ2	0,06
50:12:0090229:11	земли сельскохозяйственного назначения	город Мытищи	СХ2	0,07
50:12:0090229:12	земли сельскохозяйственного назначения	город Мытищи	СХ2	0,06
50:12:0090229:13	земли сельскохозяйственного назначения	город Мытищи	СХ2	0,07
50:12:0090229:14	земли сельскохозяйственного назначения	город Мытищи	СХ2	0,06
50:12:0090229:16	земли сельскохозяйственного назначения	город Мытищи	СХ2	0,06
50:12:0090229:17	земли сельскохозяйственного назначения	город Мытищи	СХ2	0,06

50:12:0090229:1927	земли сельскохозяйственного назначения	город Мытищи	CX2	0,06
50:12:0090229:1928	земли сельскохозяйственного назначения	город Мытищи	CX2	0,06
50:12:0090229:2	земли сельскохозяйственного назначения	город Мытищи	CX2	0,06
50:12:0090229:20	земли сельскохозяйственного назначения	город Мытищи	CX2	0,09
50:12:0090229:21	земли сельскохозяйственного назначения	город Мытищи	CX2	0,09
50:12:0090229:26	земли сельскохозяйственного назначения	город Мытищи	CX2	0,21
50:12:0090229:29	земли сельскохозяйственного назначения	город Мытищи	CX2	0,10
50:12:0090229:3	земли сельскохозяйственного назначения	город Мытищи	CX2	0,06
50:12:0090229:30	земли сельскохозяйственного назначения	город Мытищи	CX2	0,07
50:12:0090229:31	земли сельскохозяйственного назначения	город Мытищи	CX2	0,06
50:12:0090229:32	земли сельскохозяйственного назначения	город Мытищи	CX2	0,06
50:12:0090229:33	земли сельскохозяйственного назначения	город Мытищи	CX2	0,06
50:12:0090229:34	земли сельскохозяйственного назначения	город Мытищи	CX2	0,06
50:12:0090229:36	земли сельскохозяйственного назначения	город Мытищи	CX2	0,06
50:12:0090229:38	земли сельскохозяйственного назначения	город Мытищи	CX2	0,07
50:12:0090229:39	земли сельскохозяйственного назначения	город Мытищи	CX2	0,08
50:12:0090229:4	земли сельскохозяйственного назначения	город Мытищи	CX2	0,06
50:12:0090229:40	земли сельскохозяйственного назначения	город Мытищи	CX2	0,09
50:12:0090229:41	земли сельскохозяйственного назначения	город Мытищи	CX2	0,08
50:12:0090229:42	земли сельскохозяйственного назначения	город Мытищи	CX2	0,06
50:12:0090229:43	земли сельскохозяйственного назначения	город Мытищи	CX2	0,11



	назначения			
50:12:0090229:44	земли сельскохозяйственного назначения	город Мытищи	CX2	0,06
50:12:0090229:46	земли сельскохозяйственного назначения	город Мытищи	CX2	0,07
50:12:0090229:48	земли сельскохозяйственного назначения	город Мытищи	CX2	0,07
50:12:0090229:49	земли сельскохозяйственного назначения	город Мытищи	CX2	0,09
50:12:0090229:5	земли сельскохозяйственного назначения	город Мытищи	CX2	0,07
50:12:0090229:50	земли сельскохозяйственного назначения	город Мытищи	CX2	0,23
50:12:0090229:51	земли сельскохозяйственного назначения	город Мытищи	CX2	0,07
50:12:0090229:52	земли сельскохозяйственного назначения	город Мытищи	CX2	0,07
50:12:0090229:53	земли сельскохозяйственного назначения	город Мытищи	CX2	0,07
50:12:0090229:54	земли сельскохозяйственного назначения	город Мытищи	CX2	0,06
50:12:0090229:55	земли сельскохозяйственного назначения	город Мытищи	CX2	0,07
50:12:0090229:56	земли сельскохозяйственного назначения	город Мытищи	CX2	0,07
50:12:0090229:57	земли сельскохозяйственного назначения	город Мытищи	CX2	0,07
50:12:0090229:58	земли сельскохозяйственного назначения	город Мытищи	CX2	0,07
50:12:0090229:6	земли сельскохозяйственного назначения	город Мытищи	CX2	0,06
50:12:0090229:60	земли сельскохозяйственного назначения	город Мытищи	CX2	0,07
50:12:0090229:61	земли сельскохозяйственного назначения	город Мытищи	CX2	0,06
50:12:0090229:62	земли сельскохозяйственного назначения	город Мытищи	CX2	0,07
50:12:0090229:63	земли сельскохозяйственного назначения	город Мытищи	CX2	0,11
50:12:0090229:7	земли сельскохозяйственного назначения	город Мытищи	CX2	0,06
50:12:0090229:8	земли	город Мытищи	CX2	0,06

	сельскохозяйственного назначения			
50:12:0090229:9	земли сельскохозяйственного назначения	город Мытищи	CX2	0,06
50:12:0090230:1	земли сельскохозяйственного назначения	город Мытищи	CX2	0,05
50:12:0090230:10	земли сельскохозяйственного назначения	город Мытищи	CX2	0,06
50:12:0090230:12	земли сельскохозяйственного назначения	город Мытищи	CX2	0,06
50:12:0090230:13	земли сельскохозяйственного назначения	город Мытищи	CX2	0,06
50:12:0090230:14	земли сельскохозяйственного назначения	город Мытищи	CX2	0,06
50:12:0090230:17	земли сельскохозяйственного назначения	город Мытищи	CX2	0,07
50:12:0090230:18	земли сельскохозяйственного назначения	город Мытищи	CX2	0,06
50:12:0090230:19	земли сельскохозяйственного назначения	город Мытищи	CX2	0,06
50:12:0090230:2	земли сельскохозяйственного назначения	город Мытищи	CX2	0,06
50:12:0090230:20	земли сельскохозяйственного назначения	город Мытищи	CX2	0,06
50:12:0090230:22	земли сельскохозяйственного назначения	город Мытищи	CX2	0,06
50:12:0090230:23	земли сельскохозяйственного назначения	город Мытищи	CX2	0,06
50:12:0090230:24	земли сельскохозяйственного назначения	город Мытищи	CX2	0,06
50:12:0090230:25	земли сельскохозяйственного назначения	город Мытищи	CX2	0,06
50:12:0090230:26	земли сельскохозяйственного назначения	город Мытищи	CX2	0,07
50:12:0090230:27	земли сельскохозяйственного назначения	город Мытищи	CX2	0,06
50:12:0090230:28	земли сельскохозяйственного назначения	город Мытищи	CX2	0,09
50:12:0090230:29	земли сельскохозяйственного назначения	город Мытищи	CX2	0,07
50:12:0090230:3	земли сельскохозяйственного назначения	город Мытищи	CX2	0,07

50:12:0090230:30	земли сельскохозяйственного назначения	город Мытищи	CX2	0,07
50:12:0090230:31	земли сельскохозяйственного назначения	город Мытищи	CX2	0,06
50:12:0090230:32	земли сельскохозяйственного назначения	город Мытищи	CX2	0,08
50:12:0090230:35	земли сельскохозяйственного назначения	город Мытищи	CX2	0,06
50:12:0090230:36	земли сельскохозяйственного назначения	город Мытищи	CX2	0,06
50:12:0090230:37	земли сельскохозяйственного назначения	город Мытищи	CX2	0,06
50:12:0090230:38	земли сельскохозяйственного назначения	город Мытищи	CX2	0,06
50:12:0090230:39	земли сельскохозяйственного назначения	город Мытищи	CX2	0,08
50:12:0090230:392	земли сельскохозяйственного назначения	город Мытищи	CX2	0,12
50:12:0090230:40	земли сельскохозяйственного назначения	город Мытищи	CX2	0,06
50:12:0090230:41	земли сельскохозяйственного назначения	город Мытищи	CX2	0,10
50:12:0090230:43	земли сельскохозяйственного назначения	город Мытищи	CX2	0,11
50:12:0090230:44	земли сельскохозяйственного назначения	город Мытищи	CX2	0,06
50:12:0090230:45	земли сельскохозяйственного назначения	город Мытищи	CX2	0,06
50:12:0090230:46	земли сельскохозяйственного назначения	город Мытищи	CX2	0,04
50:12:0090230:47	земли сельскохозяйственного назначения	город Мытищи	CX2	0,06
50:12:0090230:48	земли сельскохозяйственного назначения	город Мытищи	CX2	0,06
50:12:0090230:49	земли сельскохозяйственного назначения	город Мытищи	CX2	0,06
50:12:0090230:51	земли сельскохозяйственного назначения	город Мытищи	CX2	0,06
50:12:0090230:52	земли сельскохозяйственного назначения	город Мытищи	CX2	0,06
50:12:0090230:53	земли сельскохозяйственного назначения	город Мытищи	CX2	0,06

	назначения			
50:12:0090230:54	земли сельскохозяйственного назначения	город Мытищи	CX2	0,06
50:12:0090230:55	земли сельскохозяйственного назначения	город Мытищи	CX2	0,06
50:12:0090230:56	земли сельскохозяйственного назначения	город Мытищи	CX2	0,06
50:12:0090230:57	земли сельскохозяйственного назначения	город Мытищи	CX2	0,06
50:12:0090230:58	земли сельскохозяйственного назначения	город Мытищи	CX2	0,07
50:12:0090230:59	земли сельскохозяйственного назначения	город Мытищи	CX2	0,07
50:12:0090230:60	земли сельскохозяйственного назначения	город Мытищи	CX2	0,06
50:12:0090230:63	земли сельскохозяйственного назначения	город Мытищи	CX2	0,06
50:12:0090230:64	земли сельскохозяйственного назначения	город Мытищи	CX2	0,06
50:12:0090230:65	земли сельскохозяйственного назначения	город Мытищи	CX2	0,08
50:12:0090230:67	земли сельскохозяйственного назначения	город Мытищи	CX2	0,06
50:12:0090230:68	земли сельскохозяйственного назначения	город Мытищи	CX2	0,06
50:12:0090230:69	земли сельскохозяйственного назначения	город Мытищи	CX2	0,08
50:12:0090230:7	земли сельскохозяйственного назначения	город Мытищи	CX2	0,06
50:12:0090230:70	земли сельскохозяйственного назначения	город Мытищи	CX2	0,06
50:12:0090230:71	земли сельскохозяйственного назначения	город Мытищи	CX2	0,12
50:12:0090230:72	земли сельскохозяйственного назначения	город Мытищи	CX2	0,06
50:12:0090230:73	земли сельскохозяйственного назначения	город Мытищи	CX2	0,07
50:12:0090230:74	земли сельскохозяйственного назначения	город Мытищи	CX2	0,07
50:12:0090230:75	земли сельскохозяйственного назначения	город Мытищи	CX2	0,06
50:12:0090230:76	земли	город Мытищи	CX2	0,06

	сельскохозяйственного назначения			
50:12:0090230:77	земли сельскохозяйственного назначения	город Мытищи	CX2	0,06
50:12:0090230:78	земли сельскохозяйственного назначения	город Мытищи	CX2	0,06
50:12:0090230:79	земли сельскохозяйственного назначения	город Мытищи	CX2	0,06
50:12:0090230:80	земли сельскохозяйственного назначения	город Мытищи	CX2	0,06
50:12:0090230:81	земли сельскохозяйственного назначения	город Мытищи	CX2	0,06
50:12:0090230:82	земли сельскохозяйственного назначения	город Мытищи	CX2	0,08
50:12:0090230:83	земли сельскохозяйственного назначения	город Мытищи	CX2	0,06
50:12:0090230:84	земли сельскохозяйственного назначения	город Мытищи	CX2	0,06
50:12:0090230:85	земли сельскохозяйственного назначения	город Мытищи	CX2	0,08
50:12:0090230:9	земли сельскохозяйственного назначения	город Мытищи	CX2	0,06
50:12:0100131:476	земли сельскохозяйственного назначения	город Мытищи	Ж2	0,08
50:12:0100131:478	земли сельскохозяйственного назначения	город Мытищи	Ж2	0,10
50:12:0100131:480	земли сельскохозяйственного назначения	город Мытищи	Ж2	0,09
50:12:0100131:482	земли сельскохозяйственного назначения	город Мытищи	Ж2	0,10
50:12:0100136:10	земли сельскохозяйственного назначения	город Мытищи	CX2	0,07
50:12:0100136:115	земли сельскохозяйственного назначения	город Мытищи	CX2	0,07
50:12:0100136:150	земли сельскохозяйственного назначения	город Мытищи	CX2	0,07
50:12:0100136:154	земли сельскохозяйственного назначения	город Мытищи	CX2	0,04
50:12:0100136:173	земли сельскохозяйственного назначения	город Мытищи	CX2	0,01
50:12:0100136:19	земли сельскохозяйственного назначения	город Мытищи	CX2	0,07

50:12:0100136:202	земли сельскохозяйственного назначения	город Мытищи	CX2	0,06
50:12:0100136:237	земли сельскохозяйственного назначения	город Мытищи	CX2	0,04
50:12:0100136:239	земли сельскохозяйственного назначения	город Мытищи	CX2	0,08
50:12:0100136:24	земли сельскохозяйственного назначения	город Мытищи	CX2	0,04
50:12:0100136:240	земли сельскохозяйственного назначения	город Мытищи	CX2	0,04
50:12:0100136:241	земли сельскохозяйственного назначения	город Мытищи	CX2	0,04
50:12:0100136:25	земли сельскохозяйственного назначения	город Мытищи	CX2	0,04
50:12:0100136:258	земли сельскохозяйственного назначения	город Мытищи	CX2	0,07
50:12:0100136:27	земли сельскохозяйственного назначения	город Мытищи	CX2	0,03
50:12:0100136:28	земли сельскохозяйственного назначения	город Мытищи	CX2	0,06
50:12:0100136:282	земли сельскохозяйственного назначения	город Мытищи	CX2	0,06
50:12:0100136:29	земли сельскохозяйственного назначения	город Мытищи	CX2	0,07
50:12:0100136:3	земли сельскохозяйственного назначения	город Мытищи	CX2	0,06
50:12:0100136:30	земли сельскохозяйственного назначения	город Мытищи	CX2	0,08
50:12:0100136:32	земли сельскохозяйственного назначения	город Мытищи	CX2	0,07
50:12:0100136:33	земли сельскохозяйственного назначения	город Мытищи	CX2	0,04
50:12:0100136:331	земли сельскохозяйственного назначения	город Мытищи	CX2	0,08
50:12:0100136:358	земли сельскохозяйственного назначения	город Мытищи	CX2	0,06
50:12:0100136:38	земли сельскохозяйственного назначения	город Мытищи	CX2	0,06
50:12:0100136:4	земли сельскохозяйственного назначения	город Мытищи	CX2	0,07
50:12:0100136:42	земли сельскохозяйственного назначения	город Мытищи	CX2	0,11

	назначения			
50:12:0100136:46	земли сельскохозяйственного назначения	город Мытищи	CX2	0,06
50:12:0100136:5	земли сельскохозяйственного назначения	город Мытищи	CX2	0,07
50:12:0100136:57	земли сельскохозяйственного назначения	город Мытищи	CX2	0,06
50:12:0100136:62	земли сельскохозяйственного назначения	город Мытищи	CX2	0,07
50:12:0100136:63	земли сельскохозяйственного назначения	город Мытищи	CX2	0,07
50:12:0100136:656	земли сельскохозяйственного назначения	город Мытищи	CX2	0,08
50:12:0100136:66	земли сельскохозяйственного назначения	город Мытищи	CX2	0,06
50:12:0100136:7	земли сельскохозяйственного назначения	город Мытищи	CX2	0,06
50:12:0100136:79	земли сельскохозяйственного назначения	город Мытищи	CX2	0,06
50:12:0100136:8	земли сельскохозяйственного назначения	город Мытищи	CX2	0,03
50:12:0100136:80	земли сельскохозяйственного назначения	город Мытищи	CX2	0,05
50:12:0100136:83	земли сельскохозяйственного назначения	город Мытищи	CX2	0,07
50:12:0100136:86	земли сельскохозяйственного назначения	город Мытищи	CX2	0,07
50:12:0100136:89	земли сельскохозяйственного назначения	город Мытищи	CX2	0,06
50:12:0100136:93	земли сельскохозяйственного назначения	город Мытищи	CX2	0,07
50:12:0100136:99	земли сельскохозяйственного назначения	город Мытищи	CX2	0,06
50:12:0101603:1	земли сельскохозяйственного назначения	город Мытищи	CX2	0,04
50:12:0101603:12	земли сельскохозяйственного назначения	город Мытищи	CX2	0,02
50:12:0101603:4	земли сельскохозяйственного назначения	город Мытищи	CX2	0,05
50:12:0102302:58	земли сельскохозяйственного назначения	город Мытищи	П	0,07
50:12:0102302:60	земли	город Мытищи	CX3	0,09

	сельскохозяйственного назначения			
50:12:0102303:63	земли сельскохозяйственного назначения	город Мытищи	Ж2	0,18
50:12:0102306:104	земли сельскохозяйственного назначения	город Мытищи	П	1,06
50:12:0102308:127	земли сельскохозяйственного назначения	город Мытищи	СХ3	4,23
50:12:0102308:9	земли сельскохозяйственного назначения	город Мытищи	СХ3	0,52
50:12:0102309:20	земли сельскохозяйственного назначения	город Мытищи	Р1	3,87
50:12:0102401:314	земли сельскохозяйственного назначения	город Мытищи	СХ2	0,06
50:12:0102401:316	земли сельскохозяйственного назначения	город Мытищи	СХ2	0,06
50:12:0102401:327	земли сельскохозяйственного назначения	город Мытищи	СХ2	0,06
50:12:0102401:343	земли сельскохозяйственного назначения	город Мытищи	СХ2	0,08
50:12:0102401:372	земли сельскохозяйственного назначения	город Мытищи	СХ2	0,07
50:12:0102401:390	земли сельскохозяйственного назначения	город Мытищи	СХ2	0,06
50:12:0120101:1	земли сельскохозяйственного назначения	поселок Вешки	СХ2	0,06
50:12:0120101:1217	земли сельскохозяйственного назначения	поселок Вешки	Ж2	0,12
50:12:0120101:144	земли сельскохозяйственного назначения	поселок Вешки	СХ2	0,07
50:12:0120101:2087	земли сельскохозяйственного назначения	поселок Вешки	СХ2	0,08
50:12:0120101:3	земли сельскохозяйственного назначения	поселок Вешки	СХ2	0,06
50:12:0120101:4019	земли сельскохозяйственного назначения	поселок Вешки	СХ2	0,07
50:12:0120101:4020	земли сельскохозяйственного назначения	поселок Вешки	СХ2	0,06
50:12:0120101:4021	земли сельскохозяйственного назначения	поселок Вешки	СХ2	0,06
50:12:0120101:473	земли сельскохозяйственного назначения	поселок Вешки	СХ2	0,07



50:12:0120101:672	земли сельскохозяйственного назначения	поселок Вешки	CX2	0,07
50:12:0120101:682	земли сельскохозяйственного назначения	поселок Вешки	CX2	0,06
50:12:0120101:683	земли сельскохозяйственного назначения	поселок Вешки	CX2	0,06
50:12:0120101:684	земли сельскохозяйственного назначения	поселок Вешки	CX2	0,06
50:12:0120101:691	земли сельскохозяйственного назначения	поселок Вешки	CX2	0,06
50:12:0120101:692	земли сельскохозяйственного назначения	поселок Вешки	CX2	0,07
50:12:0120101:693	земли сельскохозяйственного назначения	поселок Вешки	CX2	0,07
50:12:0120101:694	земли сельскохозяйственного назначения	поселок Вешки	CX2	0,06
50:12:0120101:701	земли сельскохозяйственного назначения	поселок Вешки	CX2	0,06
50:12:0120101:704	земли сельскохозяйственного назначения	поселок Вешки	CX2	0,06
50:12:0120101:706	земли сельскохозяйственного назначения	поселок Вешки	CX2	0,06
50:12:0120101:718	земли сельскохозяйственного назначения	поселок Вешки	CX2	0,06
50:12:0120101:720	земли сельскохозяйственного назначения	поселок Вешки	CX2	0,07
50:12:0120101:722	земли сельскохозяйственного назначения	поселок Вешки	CX2	0,06
50:12:0120101:729	земли сельскохозяйственного назначения	поселок Вешки	CX2	0,07
50:12:0120101:736	земли сельскохозяйственного назначения	поселок Вешки	CX2	0,06
50:12:0120101:744	земли сельскохозяйственного назначения	поселок Вешки	CX2	0,06
50:12:0120101:750	земли сельскохозяйственного назначения	поселок Вешки	CX2	0,07
50:12:0120101:751	земли сельскохозяйственного назначения	поселок Вешки	CX2	0,07
50:12:0120101:754	земли сельскохозяйственного назначения	поселок Вешки	CX2	0,07
50:12:0120101:755	земли сельскохозяйственного назначения	поселок Вешки	CX2	0,06

	назначения			
50:12:0120101:756	земли сельскохозяйственного назначения	поселок Вешки	CX2	0,06
50:12:0120101:757	земли сельскохозяйственного назначения	поселок Вешки	CX2	0,07
50:12:0120101:761	земли сельскохозяйственного назначения	поселок Вешки	CX2	0,07
50:12:0120101:774	земли сельскохозяйственного назначения	поселок Вешки	CX2	0,07
50:12:0120101:782	земли сельскохозяйственного назначения	поселок Вешки	CX2	0,06
50:12:0120101:787	земли сельскохозяйственного назначения	поселок Вешки	CX2	0,06
50:12:0120101:789	земли сельскохозяйственного назначения	поселок Вешки	CX2	0,06
50:12:0120101:792	земли сельскохозяйственного назначения	поселок Вешки	CX2	0,06
50:12:0120101:793	земли сельскохозяйственного назначения	поселок Вешки	CX2	0,06
50:12:0120101:794	земли сельскохозяйственного назначения	поселок Вешки	CX2	0,06
50:12:0120101:795	земли сельскохозяйственного назначения	поселок Вешки	CX2	0,06
50:12:0120101:796	земли сельскохозяйственного назначения	поселок Вешки	CX2	0,06
50:12:0120101:797	земли сельскохозяйственного назначения	поселок Вешки	CX2	0,06
50:12:0120101:801	земли сельскохозяйственного назначения	поселок Вешки	CX2	0,07
50:12:0120101:804	земли сельскохозяйственного назначения	поселок Вешки	CX2	0,06
50:12:0120101:806	земли сельскохозяйственного назначения	поселок Вешки	CX2	0,06
50:12:0120101:815	земли сельскохозяйственного назначения	поселок Вешки	CX2	0,06
50:12:0120101:821	земли сельскохозяйственного назначения	поселок Вешки	CX2	0,06
50:12:0120101:829	земли сельскохозяйственного назначения	поселок Вешки	CX2	0,07
50:12:0120102:1	земли сельскохозяйственного назначения	поселок Вешки	CX2	0,06
50:12:0120103:2	земли	поселок Вешки	CX2	0,06

	сельскохозяйственного назначения			
50:12:0120103:22	земли сельскохозяйственного назначения	поселок Вешки	CX2	0,06
50:12:0120106:163	земли сельскохозяйственного назначения	поселок Вешки	Ж2	0,03
50:12:0120106:164	земли сельскохозяйственного назначения	поселок Вешки	Ж2	0,03
50:12:0120106:391	земли сельскохозяйственного назначения	поселок Вешки	CX2	0,06
50:12:0120110:16	земли сельскохозяйственного назначения	поселок Вешки	CX2	0,09
50:12:0120110:17	земли сельскохозяйственного назначения	поселок Вешки	CX2	0,09
50:12:0120110:85	земли сельскохозяйственного назначения	поселок Вешки	CX2	0,03
50:12:0120110:86	земли сельскохозяйственного назначения	поселок Вешки	CX2	0,09
50:13:0040336:237	земли сельскохозяйственного назначения	деревня Коргашино	CX2	0,05
50:12:0000000:56709	земли сельскохозяйственного назначения	село Марфино	CX2	0,68
50:12:0030409:150	земли сельскохозяйственного назначения	село Марфино	CX2	1,98
50:12:0000000:56694	земли сельскохозяйственного назначения	село Марфино	CX2	0,35
50:12:0030409:149	земли сельскохозяйственного назначения	село Марфино	CX2	0,01
50:12:0030409:148	земли сельскохозяйственного назначения	село Марфино	CX2	0,01
50:12:0030409:147	земли сельскохозяйственного назначения	село Марфино	CX2	0,65
50:12:0000000:56706	земли сельскохозяйственного назначения	село Марфино	CX2	46,83
50:12:0030409:151	земли сельскохозяйственного назначения	село Марфино	CX2	0,06
50:12:0000000:56706	земли сельскохозяйственного назначения	село Марфино	CX2	13,89
50:12:0030409:145	земли сельскохозяйственного назначения	село Марфино	CX2	1,73
50:12:0030409:146	земли сельскохозяйственного назначения	село Марфино	CX2	3,32

50:12:0030409:142	земли сельскохозяйственного назначения	село Марфино	CX2	0,45
50:12:0030409:144	земли сельскохозяйственного назначения	село Марфино	CX2	0,64
50:12:0000000:56705	земли сельскохозяйственного назначения	село Марфино	CX2	2,17
50:12:0030409:143	земли сельскохозяйственного назначения	село Марфино	CX2	1,82
50:12:0000000:56702	земли сельскохозяйственного назначения	село Марфино	CX2	1,29
50:12:0030409:140	земли сельскохозяйственного назначения	село Марфино	CX2	0,33
50:12:0030409:139	земли сельскохозяйственного назначения	село Марфино	CX2	0,58
50:12:0000000:56700	земли сельскохозяйственного назначения	село Марфино	CX2	0,14
50:12:0000000:56699	земли сельскохозяйственного назначения	село Марфино	CX2	0,03
50:12:0000000:56697	земли сельскохозяйственного назначения	село Марфино	CX2	1,27
50:12:0030409:135	земли сельскохозяйственного назначения	село Марфино	CX2	0,32
50:12:0030409:137	земли сельскохозяйственного назначения	село Марфино	CX2	0,01
50:12:0030409:133	земли сельскохозяйственного назначения	село Марфино	CX2	0,00
50:12:0000000:56696	земли сельскохозяйственного назначения	село Марфино	CX2	0,19
<b>ИТОГО: 751 га</b>				
50:12:0000000:49973	категория не установлена	деревня Грибки	Ж2	0,07
50:12:0000000:54886	категория не установлена	деревня Пирогово	Ж2	0,03
50:12:0010104:122	категория не установлена	деревня Пчелка	Ж2	0,09
50:12:0010111:350	категория не установлена	деревня Протасово	Ж2	0,07
50:12:0010111:421	категория не установлена	деревня Протасово	Ж2	0,09
50:12:0010116:116	категория не установлена	деревня Протасово	Ж2	0,10
50:12:0010116:130	категория не установлена	деревня Протасово	Ж2	0,04
50:12:0020101:1628	категория не установлена	поселок Трудовая	CX2	0,06
50:12:0020102:115	категория не установлена	поселок Трудовая	CX2	0,37
50:12:0020102:116	категория не установлена	поселок Трудовая	CX2	0,37

	установлена			
50:12:0030101:72	категория не установлена	поселок Трудовая	СХ2	0,73
50:12:0030218:84	категория не установлена	деревня Ларево	СХ2	0,05
50:12:0030314:1387	категория не установлена	деревня Румянцево	Ж2	0,06
50:12:0040105:740	категория не установлена	деревня Витенево	Ж2	0,15
50:12:0050201:565	категория не установлена	деревня Сумароково	Ж2	0,04
50:12:0050209:158	категория не установлена	деревня Красная Горка	Ж2	0,15
50:12:0050209:989	категория не установлена	деревня Красная Горка	Р1	0,16
50:12:0050306:192	категория не установлена	деревня Аббакумово	СХ2	0,04
50:12:0050307:44	категория не установлена	город Мытищи	К	0,07
50:12:0060112:247	категория не установлена	деревня Степаньково	Ж2	0,05
50:12:0060207:354	категория не установлена	поселок Птицефабрики	Ж2	0,03
50:12:0070107:361	категория не установлена	деревня Жостово	Ж2	0,06
50:12:0070113:759	категория не установлена	деревня Осташково	Ж2	0,02
50:12:0070116:166	категория не установлена	деревня Жостово	Ж2	0,15
50:12:0070116:2187	категория не установлена	деревня Жостово	СХ3	0,12
50:12:0070116:369	категория не установлена	деревня Жостово	Ж2	0,15
50:12:0070123:186	категория не установлена	деревня Жостово	Ж2	0,15
50:12:0070221:458	категория не установлена	город Мытищи	Ж2	0,05
50:12:0070223:3519	категория не установлена	поселок Мебельной фабрики	Ж2	0,05
50:12:0070223:3553	категория не установлена	поселок Мебельной фабрики	Ж2	0,06
50:12:0070225:71	категория не установлена	деревня Пирогово	Ж2	0,09
50:12:0070226:333	категория не установлена	город Мытищи	Ж2	0,01
50:12:0070309:149	категория не установлена	поселок Сорокино	СХ2	0,06
50:12:0080104:184	категория не установлена	село Троицкое	Ж2	0,12
50:12:0080111:1511	категория не установлена	деревня Новогрязново	Р1	0,06
50:12:0080113:1805	категория не установлена	деревня Грибки	Ж2	0,01
50:12:0080117:404	категория не установлена	деревня Новогрязново	Ж2	0,11
50:12:0080306:2736	категория не установлена	деревня Беяниново	Ж2	0,06
50:12:0080308:1218	категория не установлена	деревня Ховрино	СХ2	0,09
50:12:0080404:1525	категория не установлена	деревня Болтино	Ж2	0,06

50:12:0080413:173	категория не установлена	деревня Подрезово	Ж2	0,10
50:12:0080413:894	категория не установлена	деревня Подрезово	Ж2	0,10
50:12:0080413:897	категория не установлена	деревня Подрезово	Ж2	0,06
50:12:0080413:902	категория не установлена	деревня Подрезово	Ж2	0,12
50:12:0080413:908	категория не установлена	деревня Подрезово	Ж2	0,06
50:12:0080503:753	категория не установлена	деревня Ховрино	Ж2	0,12
50:12:0080517:112	категория не установлена	деревня Ховрино	Ж2	0,06
50:12:0080517:113	категория не установлена	деревня Ховрино	Ж2	0,08
50:12:0090102:1008	категория не установлена	деревня Коргашино	Ж2	0,03
50:12:0090202:72	категория не установлена	деревня Болтино	Ж2	0,09
50:12:0090203:1618	категория не установлена	деревня Болтино	Ж2	0,07
50:12:0090225:337	категория не установлена	деревня Ховрино	Ж2	0,06
50:12:0090225:338	категория не установлена	деревня Ховрино	Ж2	0,06
50:12:0090227:155	категория не установлена	деревня Ховрино	Ж2	0,09
50:12:0100502:249	категория не установлена	город Мытищи	О1	2,20
50:12:0102111:175	категория не установлена	город Мытищи	СХ2	0,12
50:12:0102301:1708	категория не установлена	город Мытищи	Ж2	0,12
50:12:0102301:1709	категория не установлена	город Мытищи	Ж2	0,12
50:12:0120101:4215	категория не установлена	поселок Вешки	Ж2	0,13
50:12:0120107:283	категория не установлена	поселок Вешки	Ж2	0,12
<b>ИТОГО: 8,21</b>				

**ПРИЛОЖЕНИЕ 2. Перечень земельных участков категории земель промышленности, энергетики, транспорта, связи, радиовещания, телевидения, информатики, земли для обеспечения космической деятельности, земли обороны, безопасности и земли иного специального назначения, земли сельскохозяйственного назначения, земли с неустановленной категорией, земли особо охраняемых территорий и объектов для исключения из границ населенных пунктов.**

Кадастровый номер	Категория земель	Населенный пункт	ВРИ	Функциональная зона	Площадь, га
50:12:0090221:1219	земли населенных пунктов	Московская область, Мытищинский район, городское поселение Мытищи, северо-восточнее д.Беляниново	для сельскохозяйственного производства	T1	1,5
50:12:0030401:43	земли населенных пунктов	Московская область, р-н Мытищинский	Для сельскохозяйственного производства	CX3	5,1
50:12:0030401:44	земли населенных пунктов	Московская область, р-н Мытищинский	Для сельскохозяйственного производства	П	3,6
50:12:0030401:45	земли населенных пунктов	Московская область, р-н Мытищинский	Для сельскохозяйственного производства	П	3,3
50:12:0030401:46	земли населенных пунктов	Московская область, р-н Мытищинский	Для сельскохозяйственного производства	П	6,1
50:12:0030406:18	земли населенных пунктов	Московская область, р-н Мытищинский, д Шолохово, ш Дмитровское, уч 2Б/1	для сельскохозяйственного производства	O1	0,5
50:12:0030406:7	земли населенных пунктов	Россия, Московская область, городской округ Мытищи, д. Шолохово, шоссе Дмитровское, уч. 2Б/1	Для сельскохозяйственного производства	O1	3
50:12:0070210:332	земли населенных пунктов	Московская область, Мытищинский район, городское поселение Пироговский, д.Ульянково	Для сельскохозяйственного производства	CX3	0,4
50:12:0090106:13	земли населенных пунктов	обл. Московская, р-н Мытищинский, городское поселение Пироговский, 200 м восточнее д.Свиноедово	Для сельскохозяйственного производства	T1	12,7
50:12:0000000:50502	земли населенных пунктов	Московская область, Мытищинский район, городское поселение Мытищи, 800 м западнее	Для сельскохозяйственного производства	CX3	18,1

		д.Сгонники			
50:12:0070221:134	земли населенных пунктов	Московская область, Мытищинский район, городское поселение Пироговский, д. Юдино	Для сельскохозяйственного производства	СП1	7,3
50:12:0070210:333	земли населенных пунктов	Московская область, Мытищинский район, г.п. Пироговский, д. Ульяновско	Для сельскохозяйственного производства	СХЗ	0,2
50:12:0000000:50501	земли населенных пунктов	Московская область, Мытищинский район, городское поселение Мытищи, 800 м западнее д.Сгонники	Для сельскохозяйственного производства	СХЗ	1,1
50:12:0030302:72	земли населенных пунктов	Московская область, р-н Мытищинский, с/п Федоскинское, д Лысково	для сельскохозяйственного производства	П	0,6
50:12:0000000:51460	земли населенных пунктов	Московская область, Мытищинский район	Для сельскохозяйственного производства	П	39,9
50:12:0000000:51461	земли населенных пунктов	Московская область, Мытищинский район	Для сельскохозяйственного производства	П	29,9
50:12:0000000:49983	земли населенных пунктов	Московская область, Мытищинский район, сельское поселение Федоскинское, южнее с.Федоскино, участок 33	Для сельскохозяйственного производства	СХЗ	13
50:12:0020206:69	земли населенных пунктов	обл. Московская, р-н Мытищинский, сельское поселение Федоскинское, западнее д.Сухарево, участок 17	Для сельскохозяйственного производства	Ж1	24,5
50:12:0020309:540	земли населенных пунктов	Московская область, Мытищинский район	Для сельскохозяйственного производства	П	10
50:12:0030302:75	земли населенных пунктов	Московская область, р-н Мытищинский, с/п Федоскинское, д Лысково	для сельскохозяйственного производства	П	0,9
50:12:0030302:76	земли населенных пунктов	Московская область, р-н Мытищинский, с/п Федоскинское, д	для сельскохозяйственного производства	П	0,6



		Лысково			
50:12:0030302:74	земли населенных пунктов	Московская область, р-н Мытищинский, с/п Федоскинское, д Лысково	для сельскохозяйственного производства	П	0,4
50:12:0030302:79	земли населенных пунктов	Московская область, р-н Мытищинский, с/п Федоскинское, д Лысково	для сельскохозяйственного производства	К	1,6
50:12:0030406:15	земли населенных пунктов	обл. Московская, р-н Мытищинский, сельское поселение Федоскинское, юго-восточнее с. Троице-Сельцо, участок 26, АОЗТ СХП "Менжинец"	для сельскохозяйственного производства	О1	15,4
50:12:0060117:18	земли населенных пунктов	обл. Московская, р-н Мытищинский, сельское поселение Федоскинское, восточнее д.Новосельцево	Для сельскохозяйственного производства	СХЗ	73,6
50:12:0060117:17	земли населенных пунктов	обл. Московская, р-н Мытищинский, сельское поселение Федоскинское, северо-западнее д.Новосельцево	Для сельскохозяйственного производства	СХЗ	48,7
50:12:0000000:55893	земли населенных пунктов	Московская область, р-н Мытищинский, с/п Федоскинское, д Лысково	для сельскохозяйственного производства	СХЗ	7,9
50:12:0000000:105	земли населенных пунктов	обл. Московская, р-н Мытищинский, городское поселение Пироговский, вблизи д.Витенево	Для сельскохозяйственного производства	СХЗ	7,7
50:12:0060101:9	земли населенных пунктов	Московская область, Мытищинский район, сельское поселение Федоскинское, южнее с. Федоскино, участок 33	Для сельскохозяйственного производства	СХЗ	18,5
50:12:0080504:120	земли населенных пунктов	обл. Московская, р-н Мытищинский, городское поселение Мытищи, вблизи	Для сельскохозяйственного производства	СП1	42,7

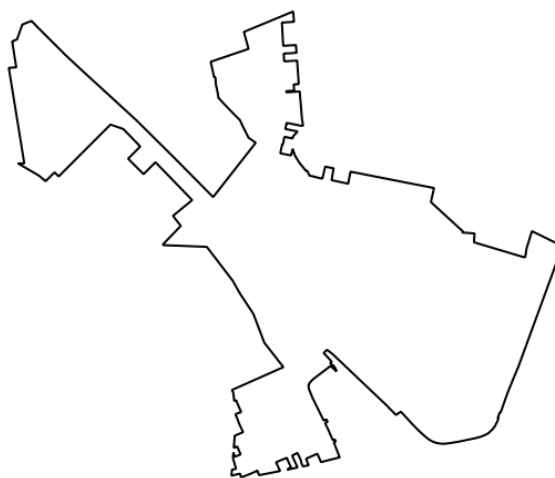
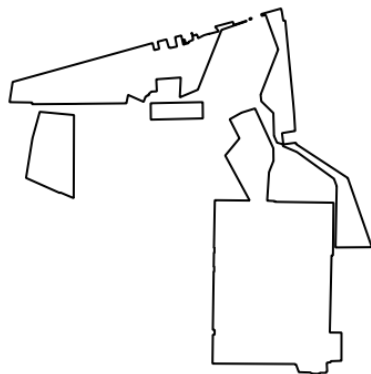
		д.Бородино			
50:12:0030406:16	земли населенных пунктов	Московская область, р-н Мытищинский, с/п Федоскинское, д Троице-Сельцо	для сельскохозяйственного производства	О1	1,5
50:12:0030401:15	земли населенных пунктов	обл. Московская, р-н Мытищинский, сельское поселение Федоскинское, восточнее д.Сухарево, участок 21	Для сельскохозяйственного производства	М	6
50:12:0030401:38	земли населенных пунктов	Московская область, Мытищинский район, сельское поселение Федоскинское, восточнее д. Сухарево, участок 21	Для сельскохозяйственного производства	М	4,6
50:12:0030406:17	земли населенных пунктов	Московская область, р-н Мытищинский, с/п Федоскинское, д Троице-Сельцо	для сельскохозяйственного производства	О1	7,3
50:12:0050303:755	земли населенных пунктов	Московская область, Мытищинский район, с/п Федоскинское, южнее д. Шолохово	для сельскохозяйственного производства	Ж2	11,7
50:12:0030401:52	земли населенных пунктов	Российская Федерация, Московская область, городской округ Мытищи, д Сухарево	Для сельскохозяйственного производства	М	0,4
50:12:0030401:47	земли населенных пунктов	Московская область, р-н Мытищинский	Для сельскохозяйственного производства	П	1,1
50:12:0030401:51	земли населенных пунктов	Российская Федерация, Московская область, городской округ Мытищи, д Сухарево	Для сельскохозяйственного производства	М	0,1
50:12:0000000:56803	земли населенных пунктов	Российская Федерация, Московская область, городской округ Мытищи, д Сухарево	Для сельскохозяйственного производства	М	2,1
50:12:0000000:56804	земли населенных пунктов	Российская Федерация, Московская область, городской округ Мытищи, д Сухарево	Для сельскохозяйственного производства	М	1,8

---

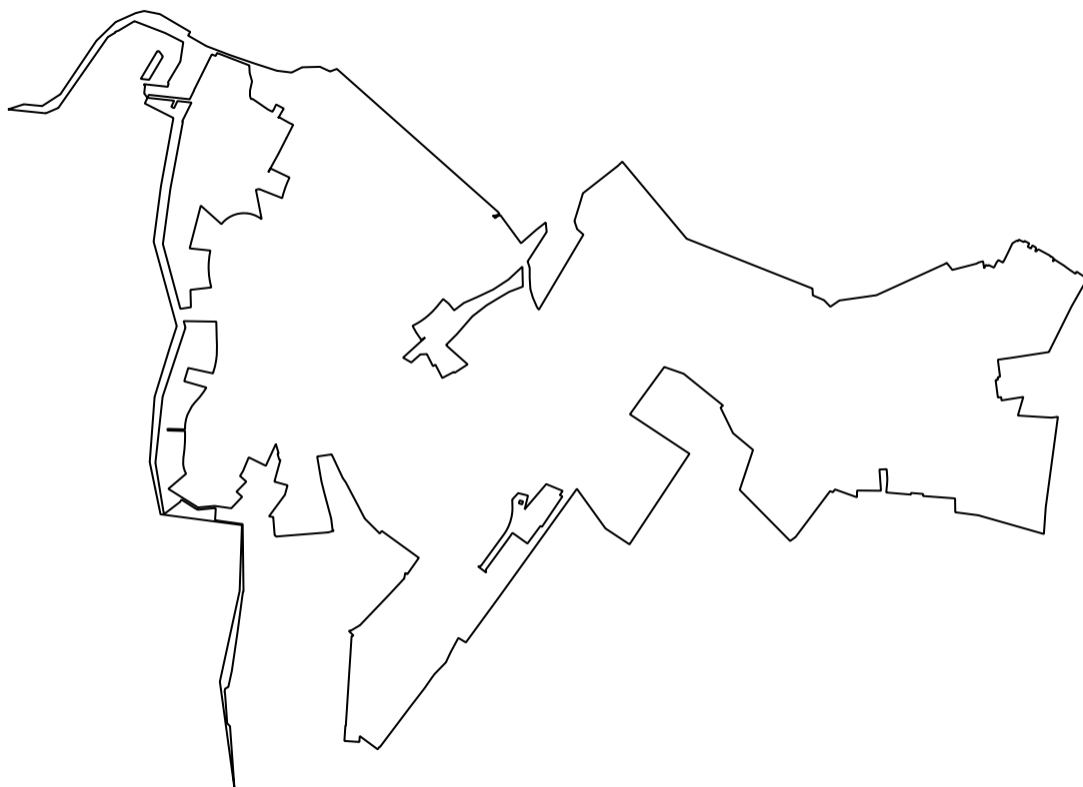
**ИТОГО: 435,4 га**

### ПРИЛОЖЕНИЕ 3. ПЛАН ГРАНИЦ НАСЕЛЕННЫХ ПУНКТОВ

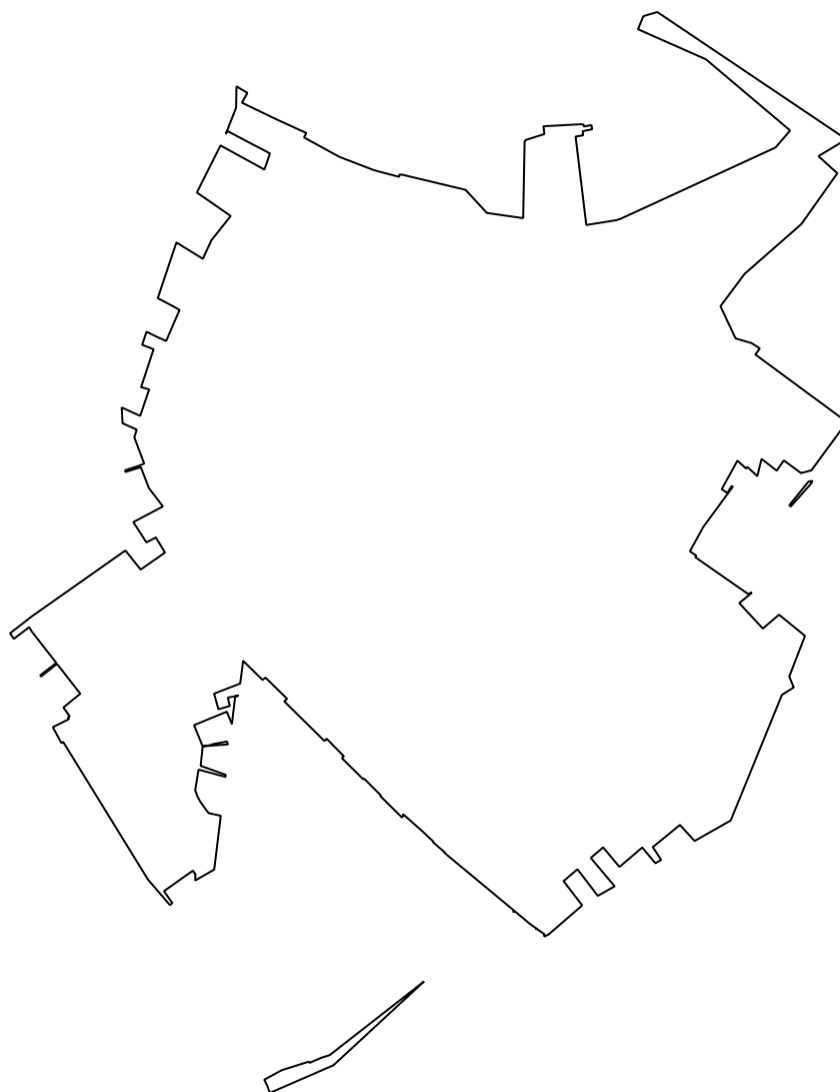
#### д. Аббакумово(154.27 га)



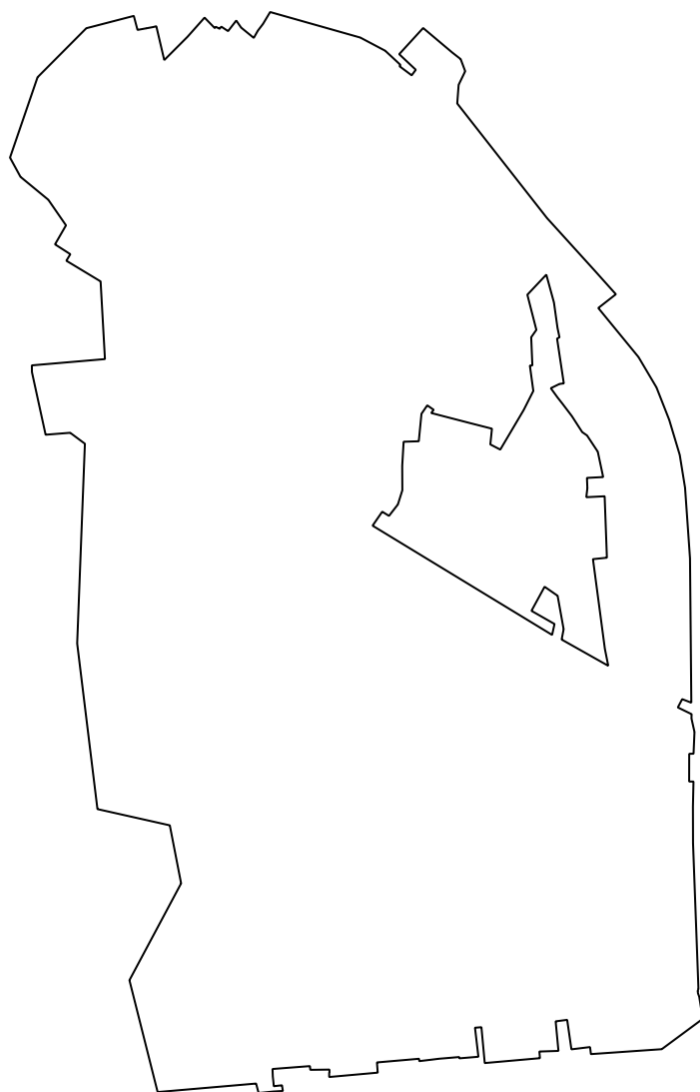
**д. Аксаково(158.35 га)**



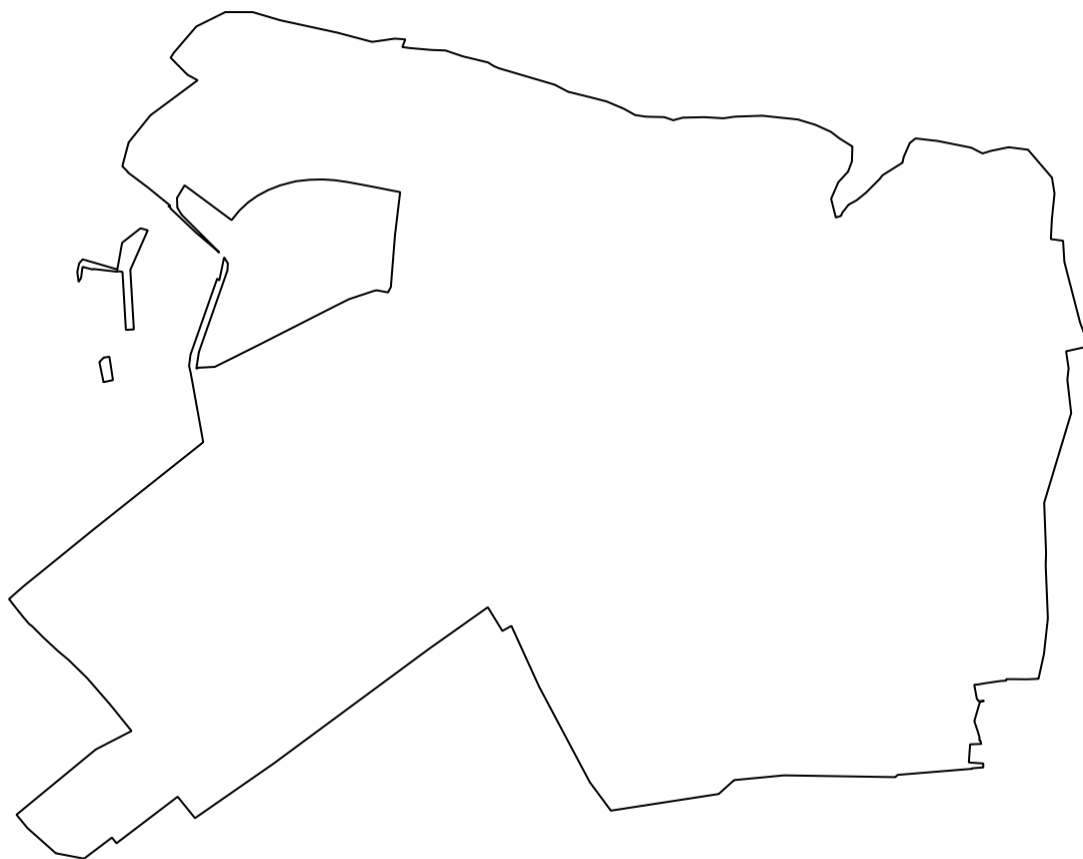
**д. Афанасово(68.71 га)**



**д. Беяниново(113.38 га)**



**д. Болтино(176.55 га)**

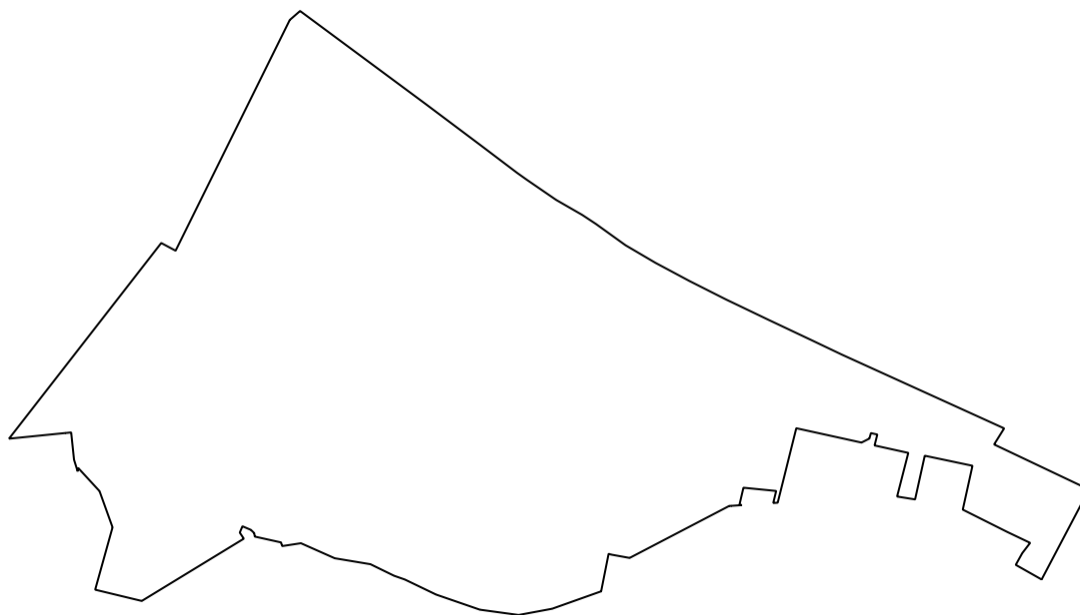




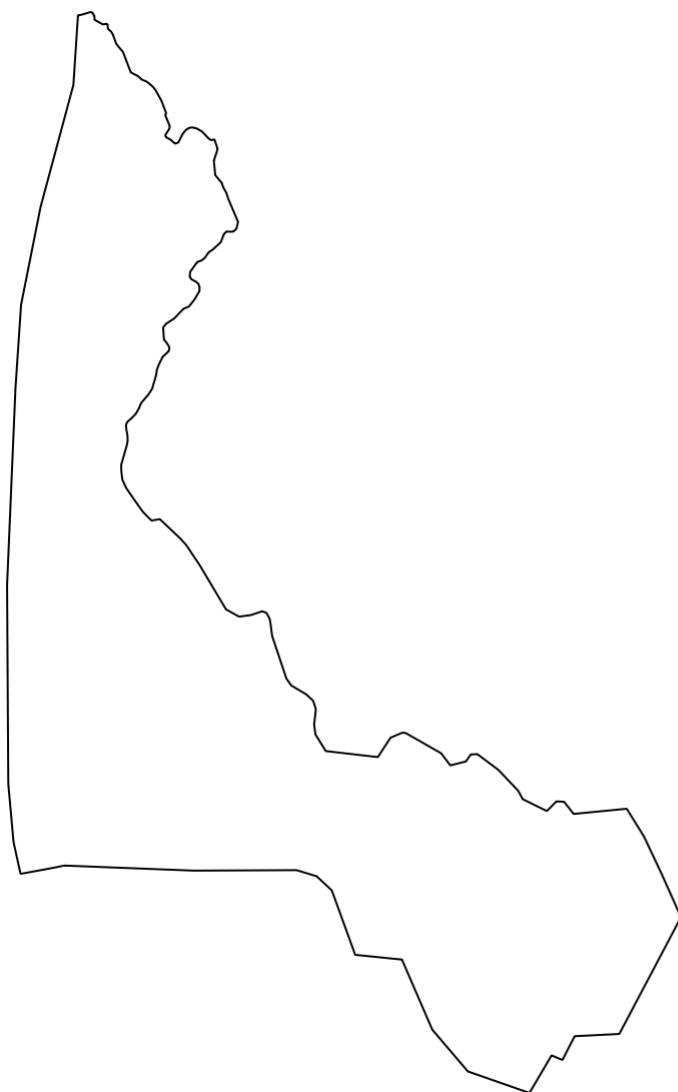
**д. Большая Черная(97.47 га)**



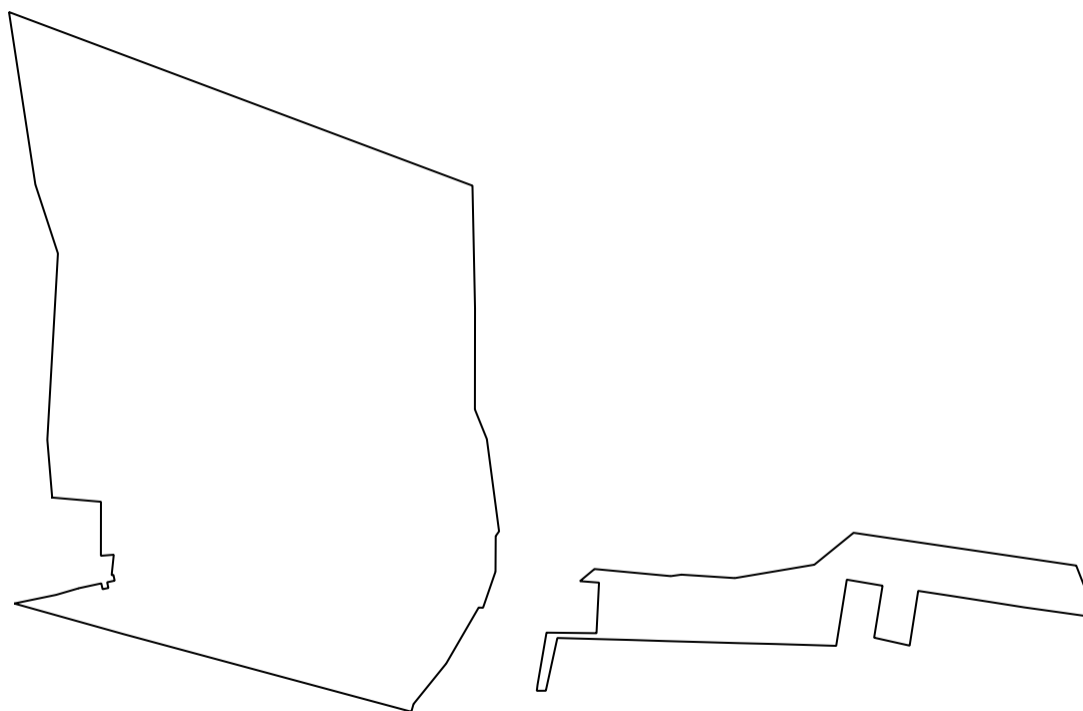
**д. Большое Ивановское(65.51 га)**



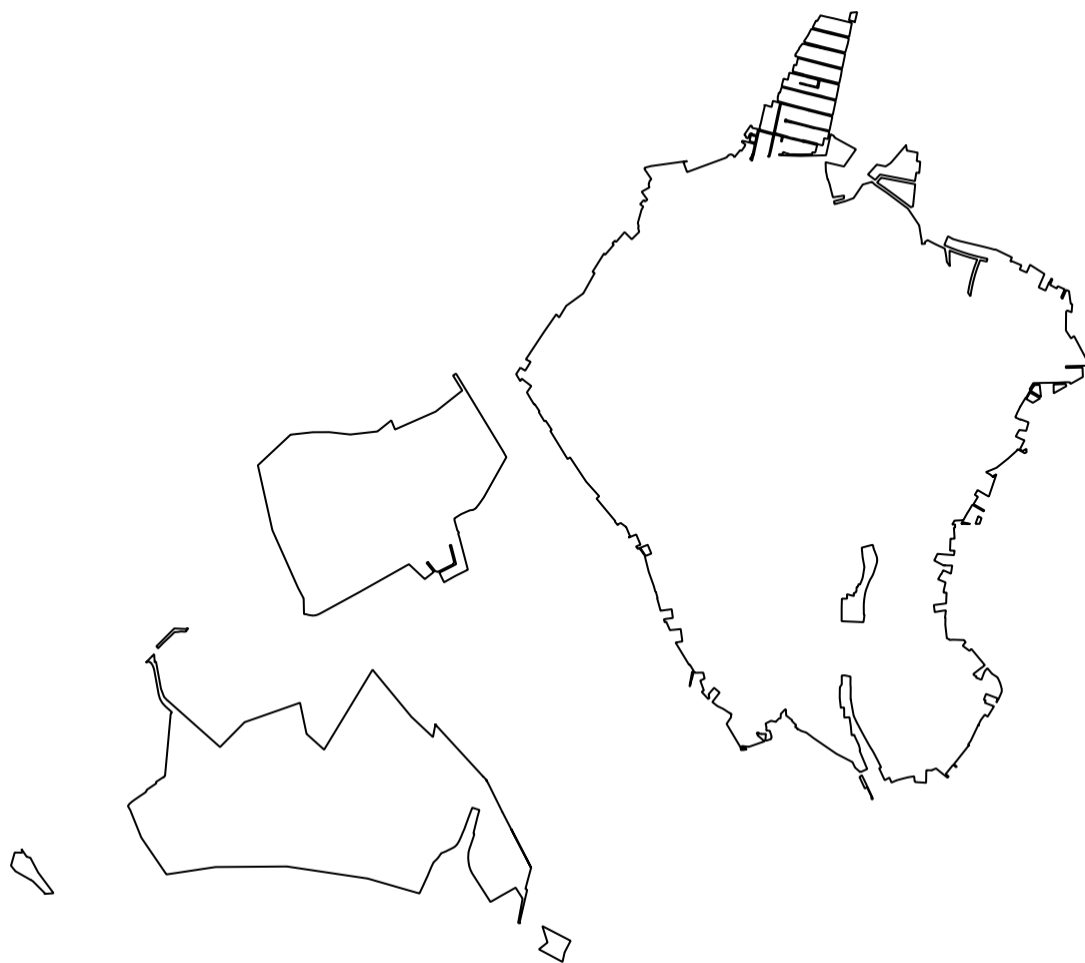
**п. Борец(20.07 га)**



**д. Бяконтово(13.07 га)**



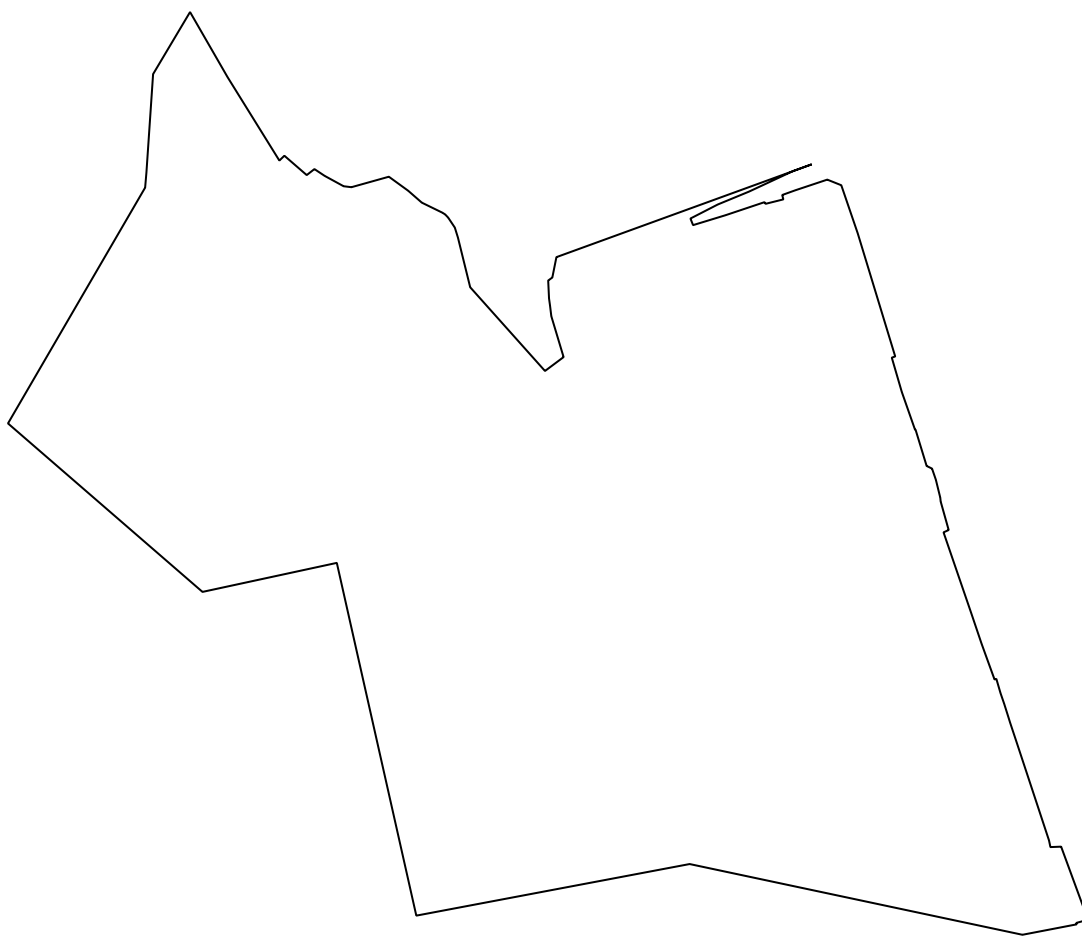
**п. Вешки(518.9 га)**



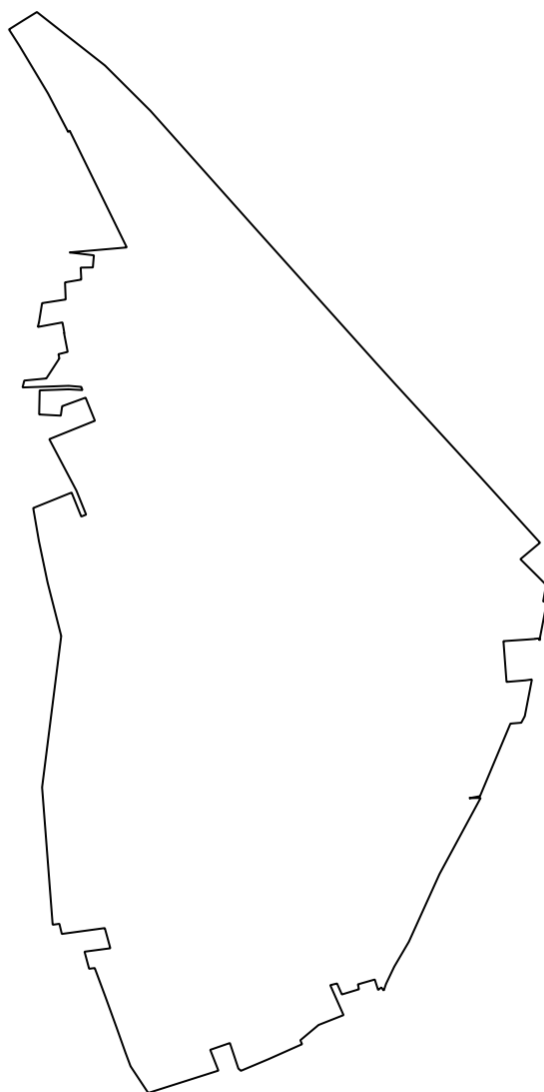
**д. Витенево(172.24 га)**



**с. Виноградово(32.17 га)**

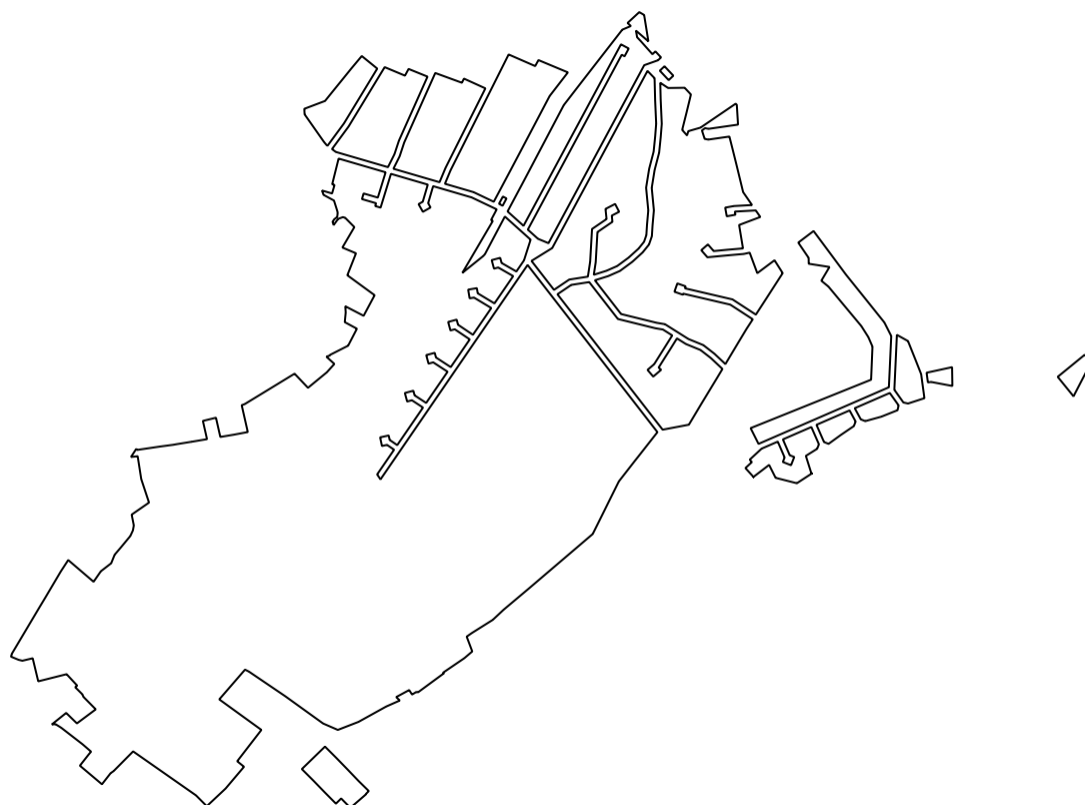


**д. Высоково(43.87 га)**

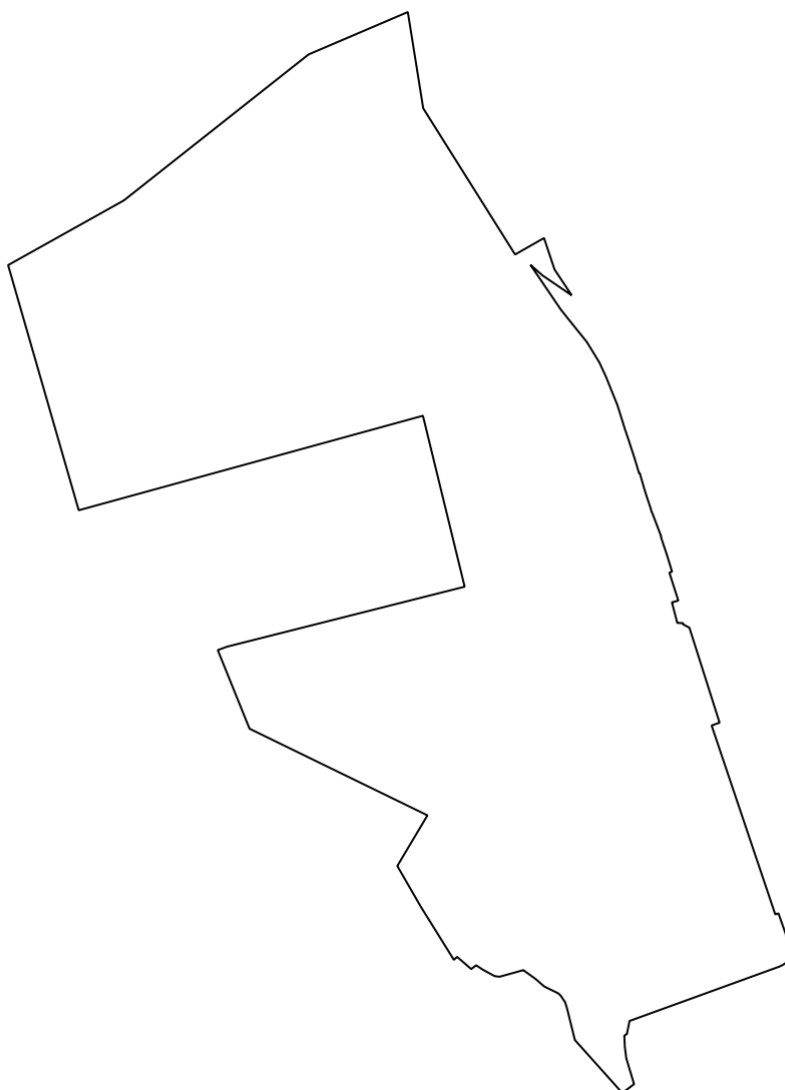




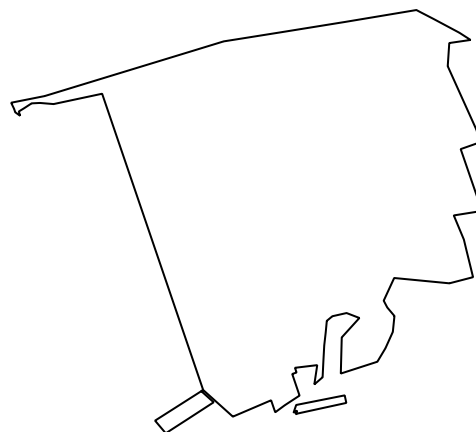
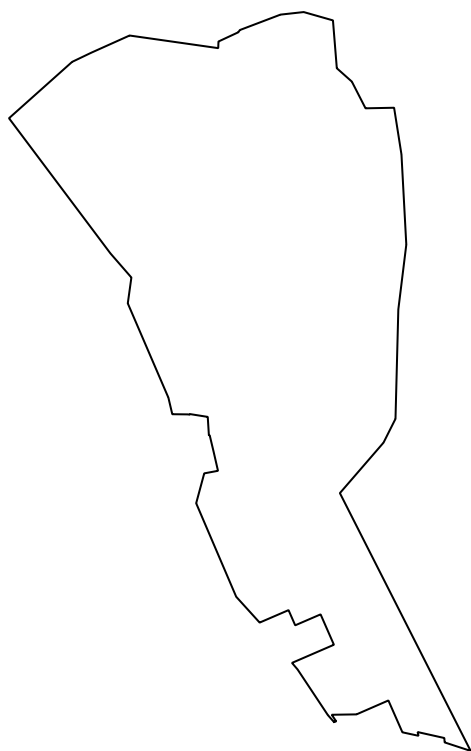
**д. Голенищево(80.55 га)**



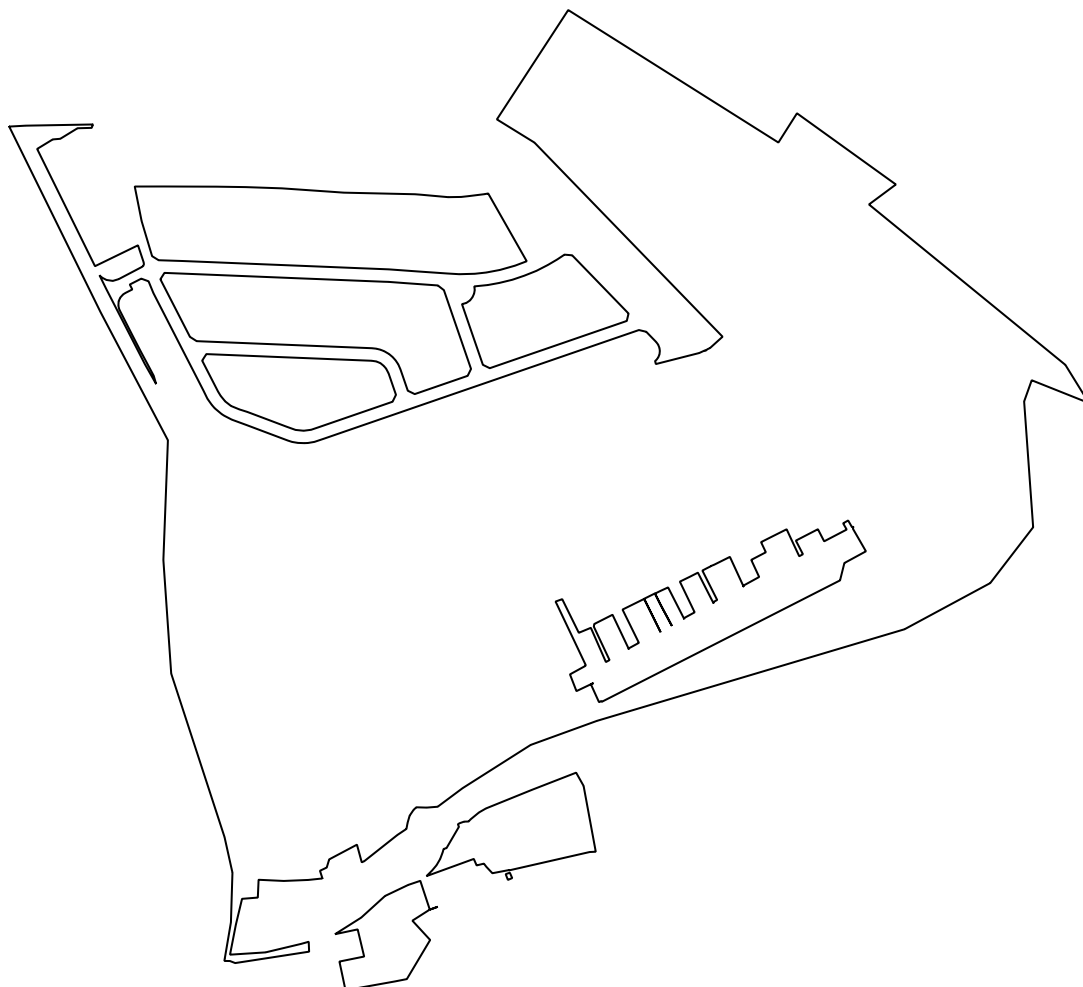
**д. Грибки(55.14 га)**



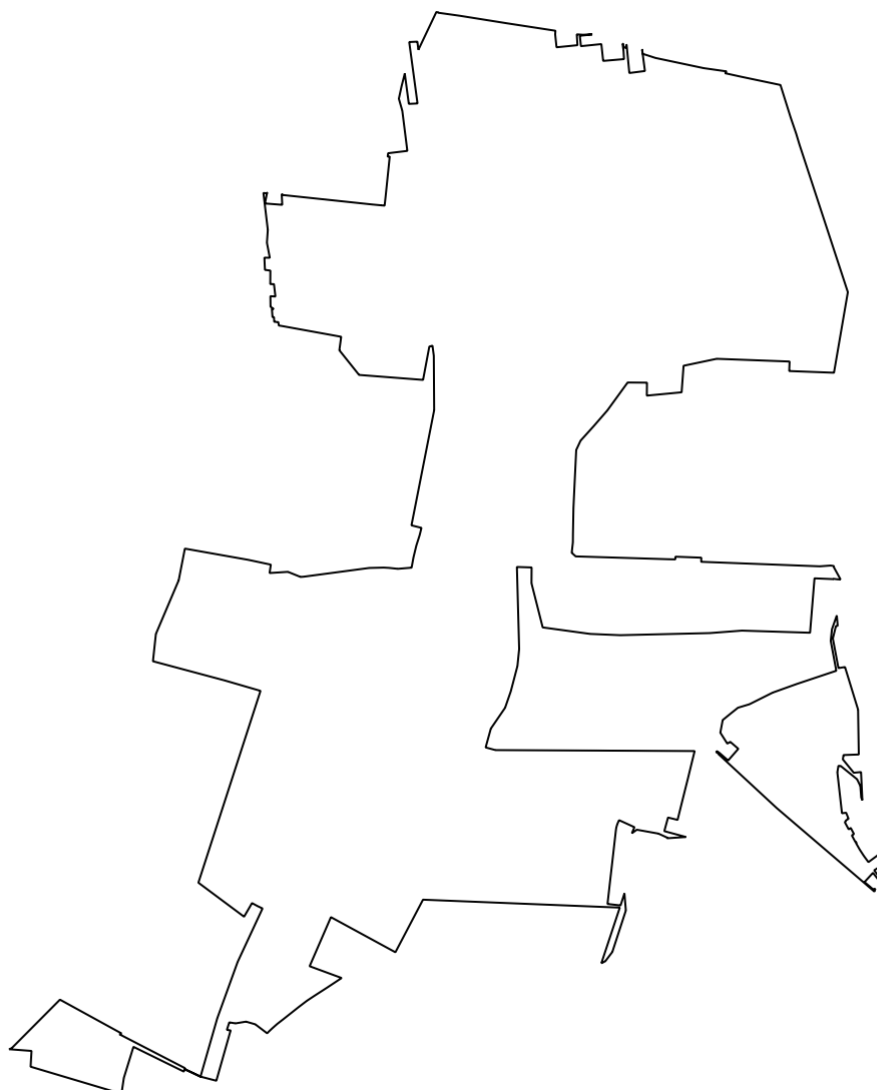
**д. Долгиниха(85.61 га)**



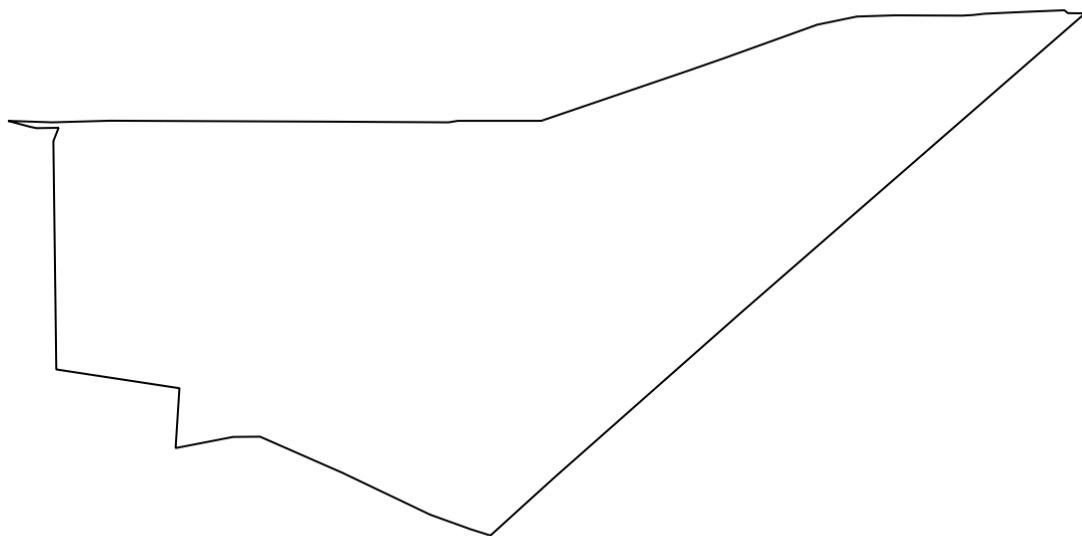
**д. Драчево(66.82 га)**



**д. Еремино(136.76 га)**



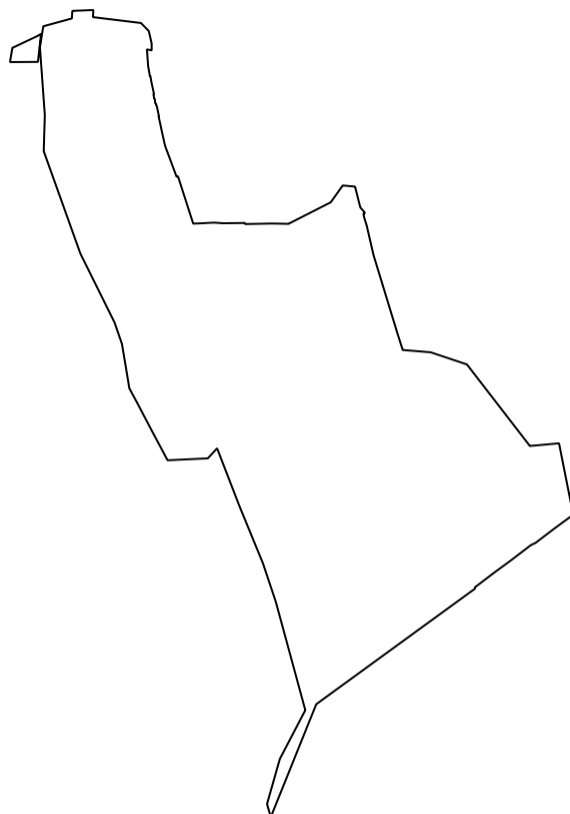
**п. Жостово(39.88 га)**



**д. Жостово(432.03 га)**

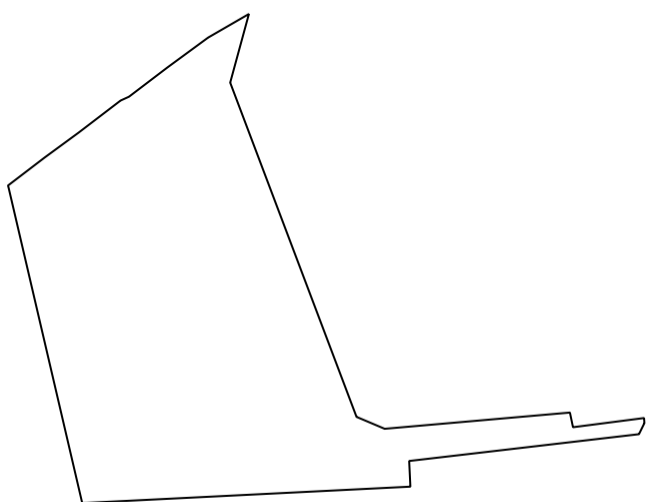
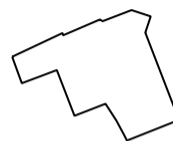


**д. Зимино(40.01 га)**





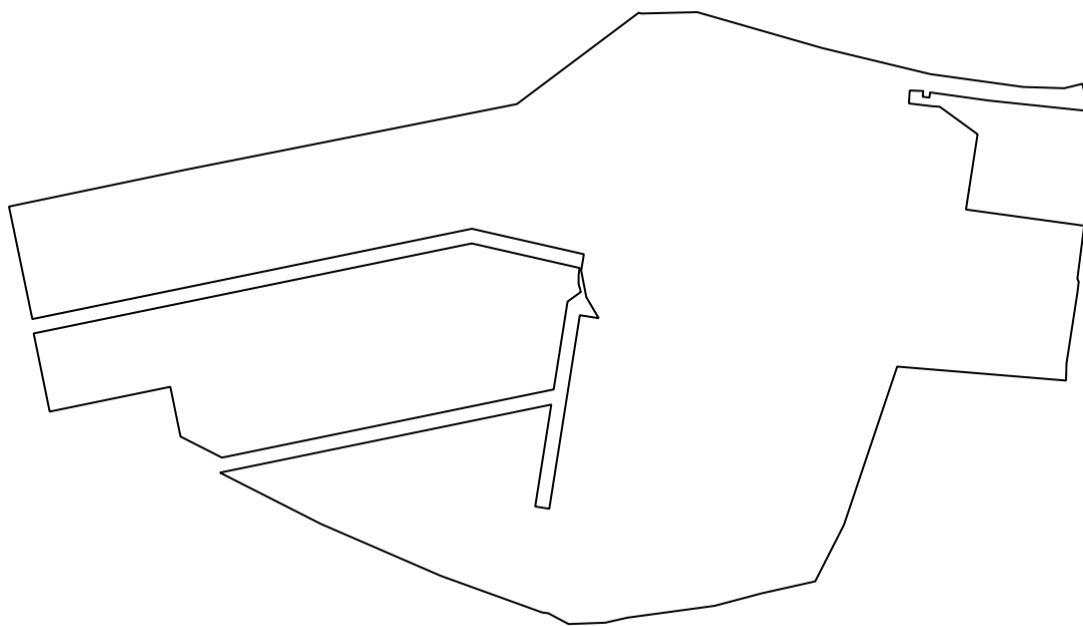
**п. Здравница(8.37 га)**



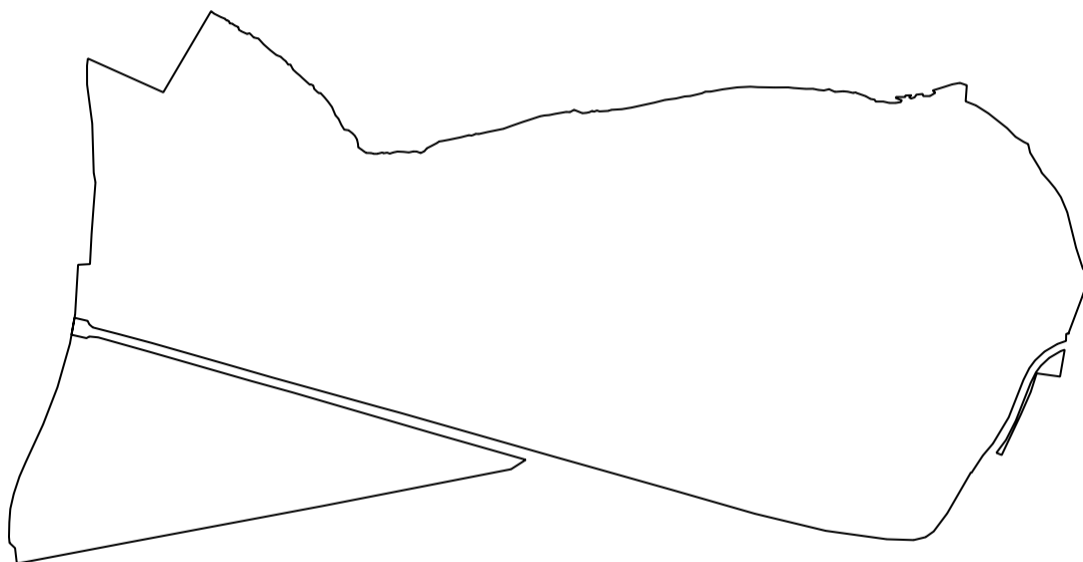
**д. Капустино(77.12 га)**



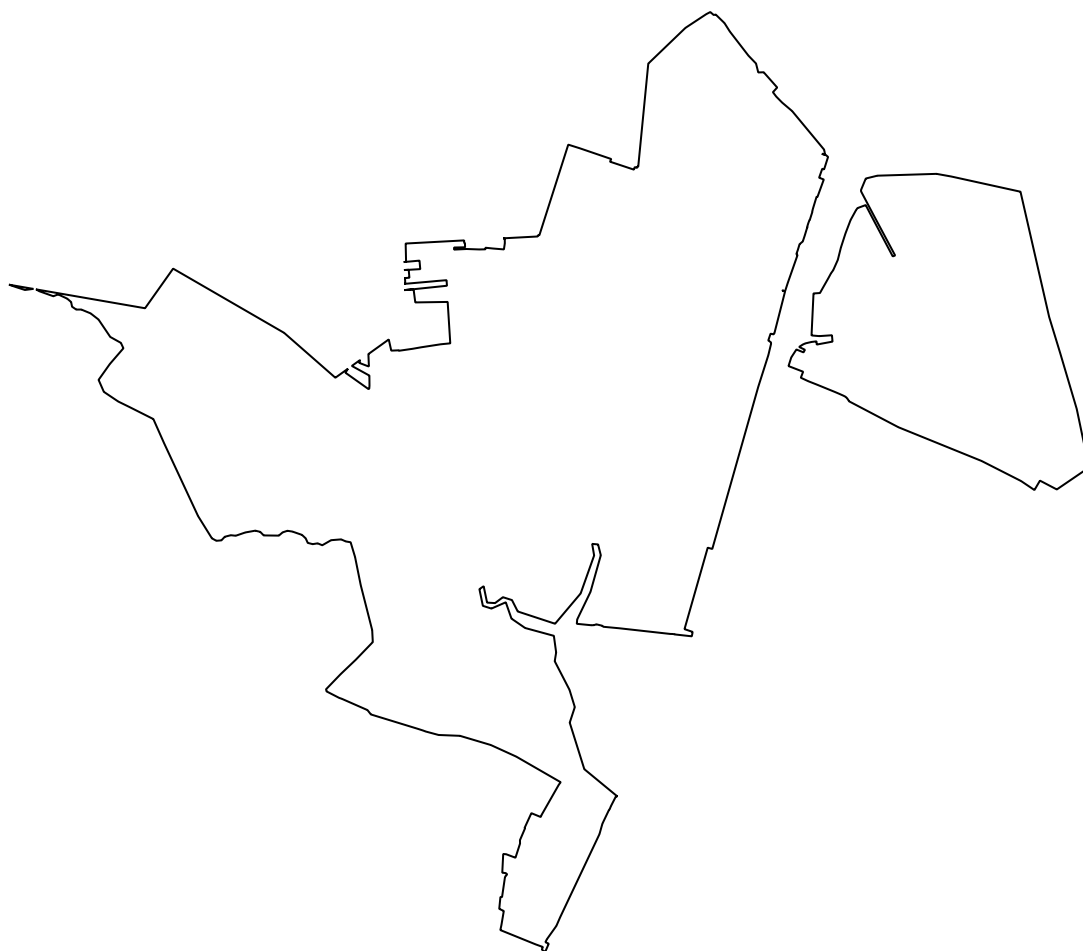
**п. Кардо-Лента(43.21 га)**



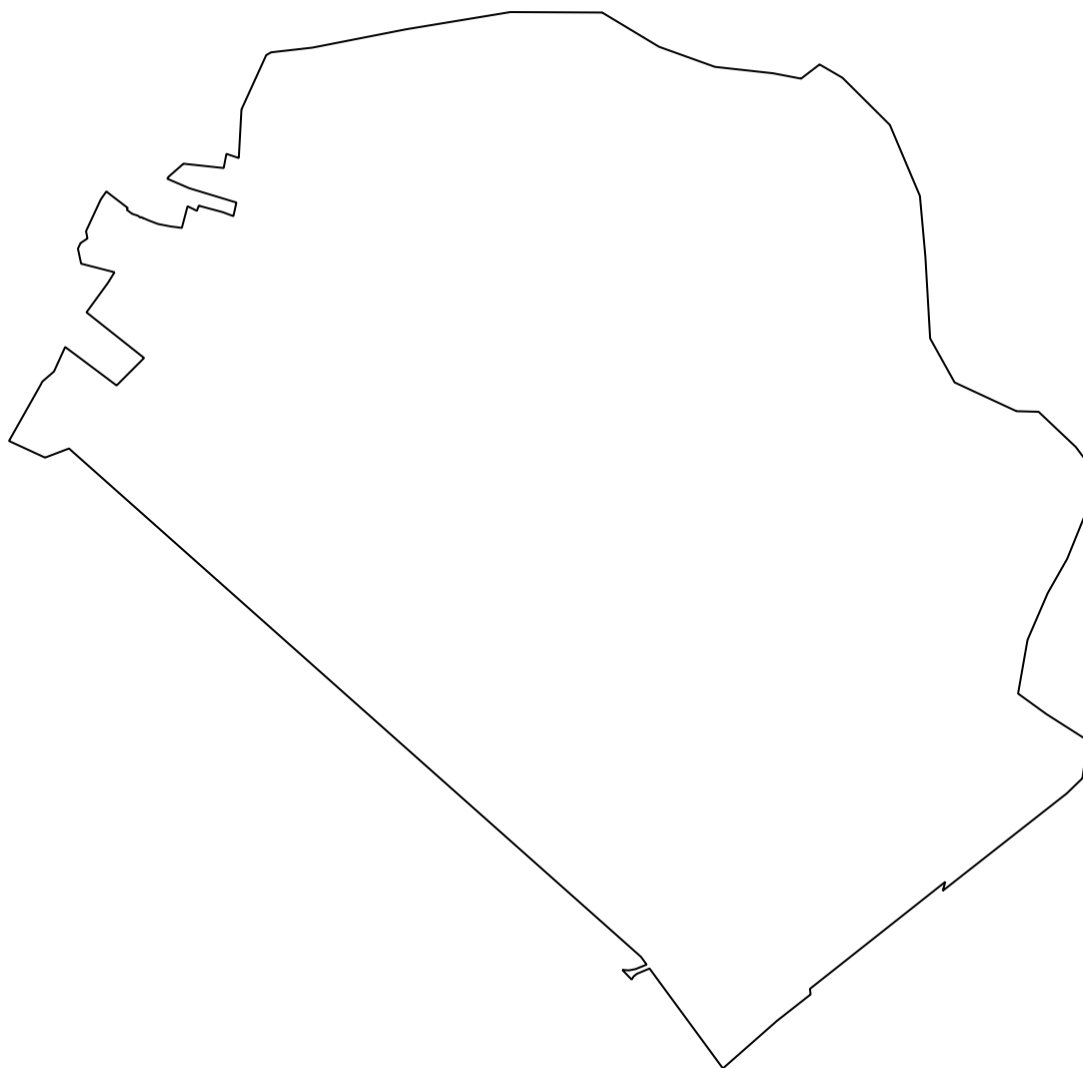
**д. Коргашино(100.4 га)**



**д. Красная Горка(127.86 га)**



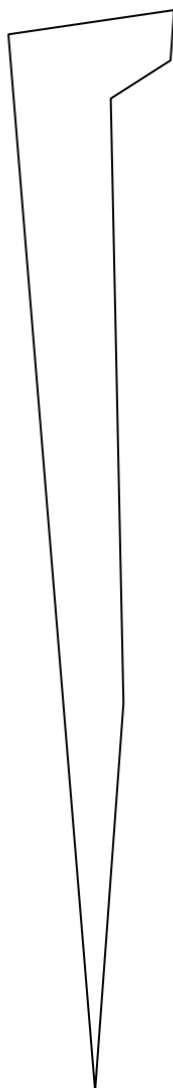
**д. Крюково(31.42 га)**



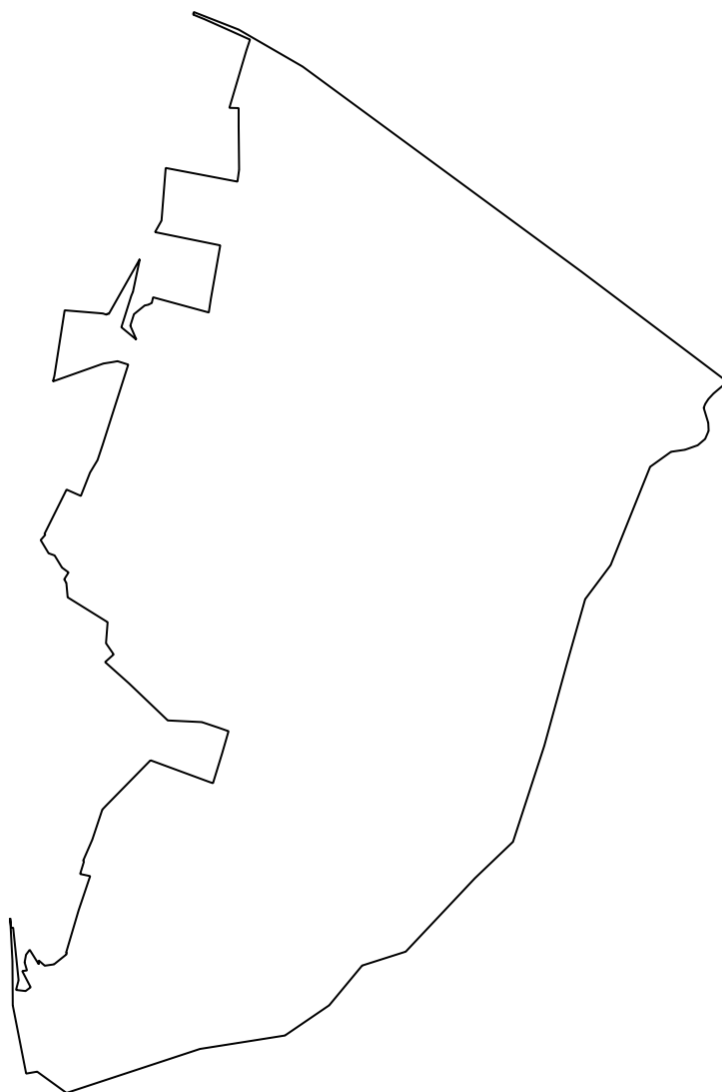
**д. Ларево(70.82 га)**



**п. Леспаркхоза Клязьминский(0.1 га)**

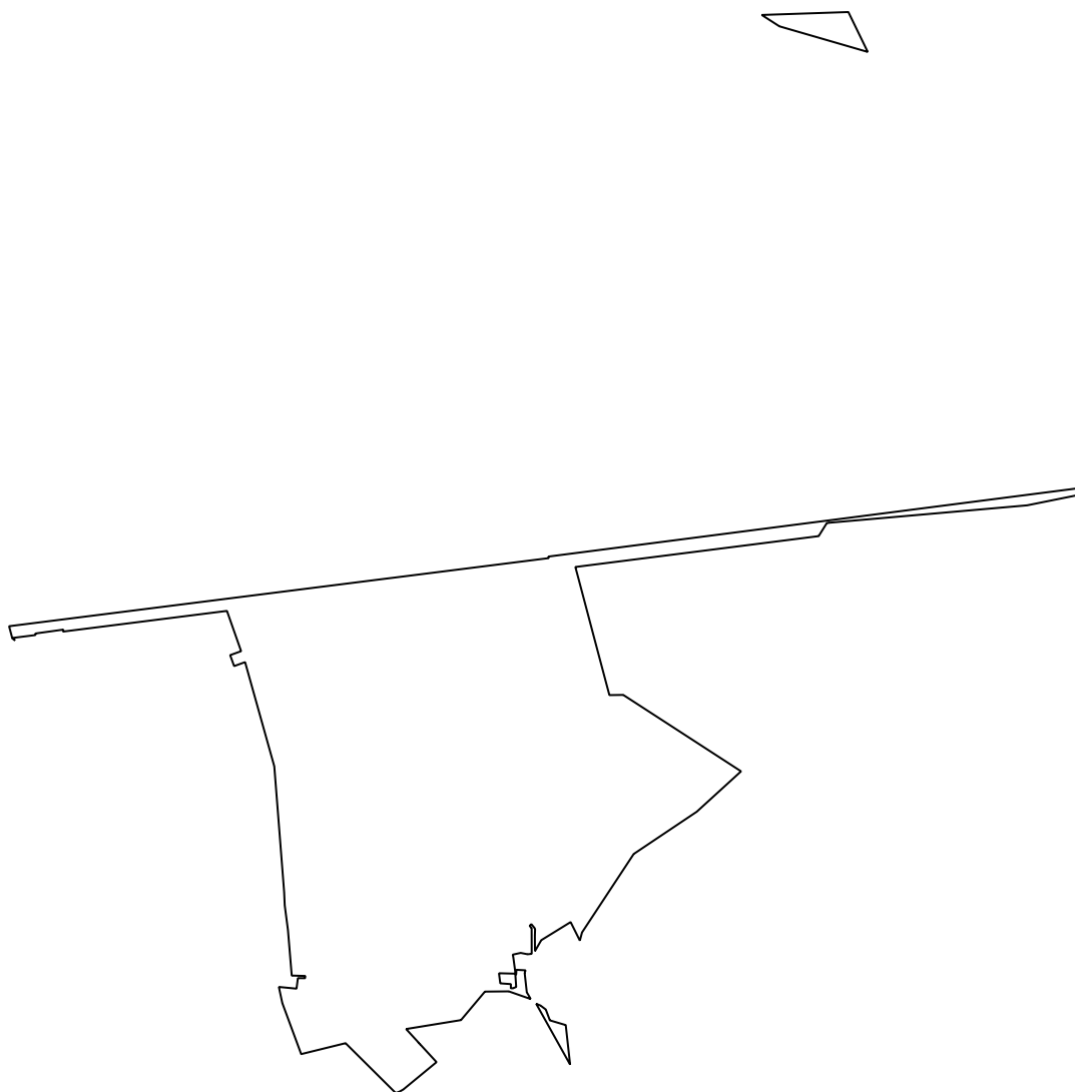


**п. Летчик-Испытатель(23.68 га)**

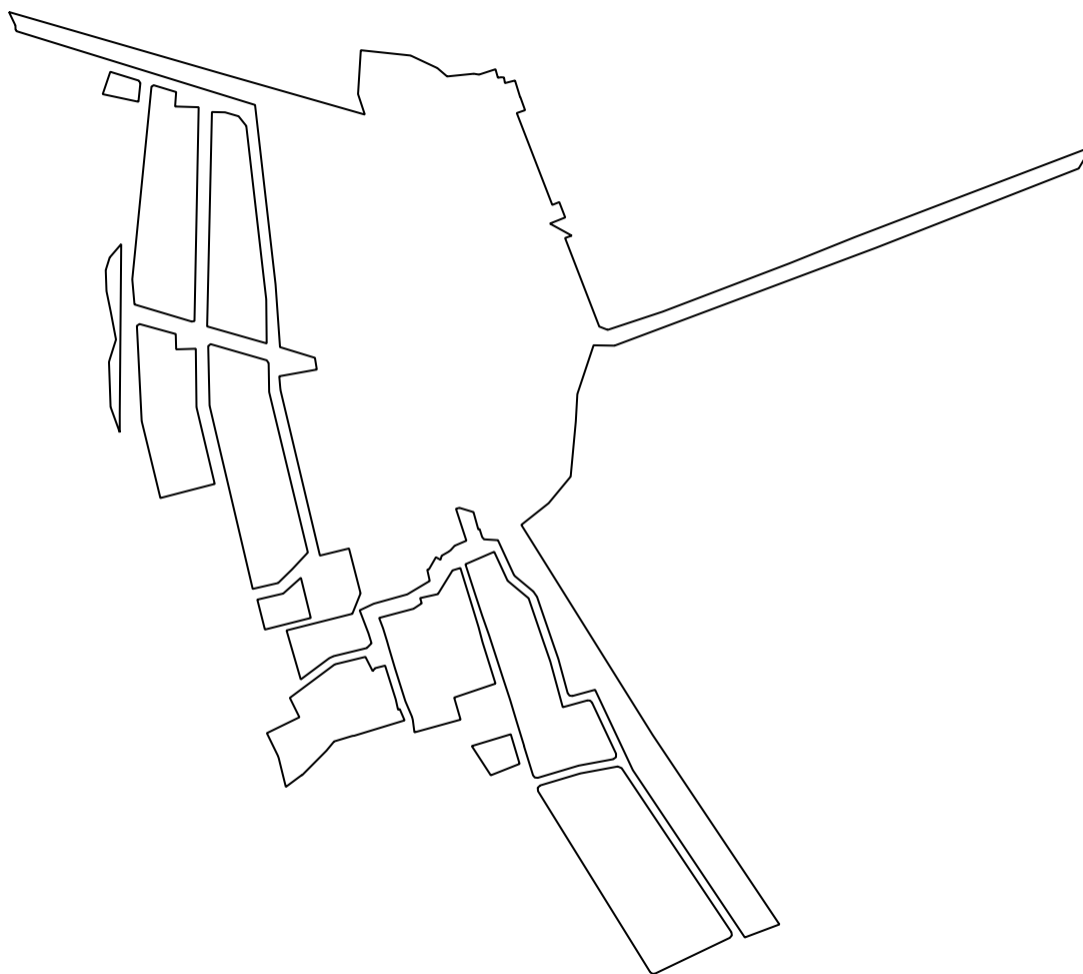




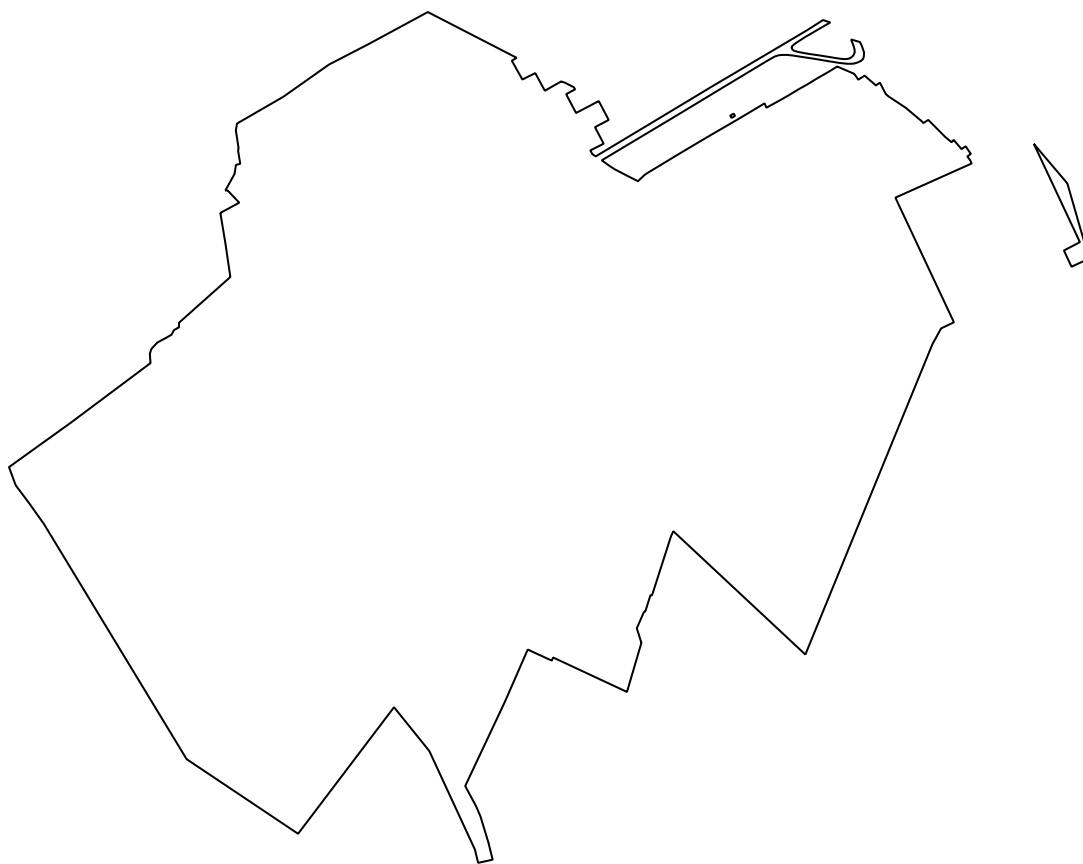
**Д. Лысково(37.31 га)**



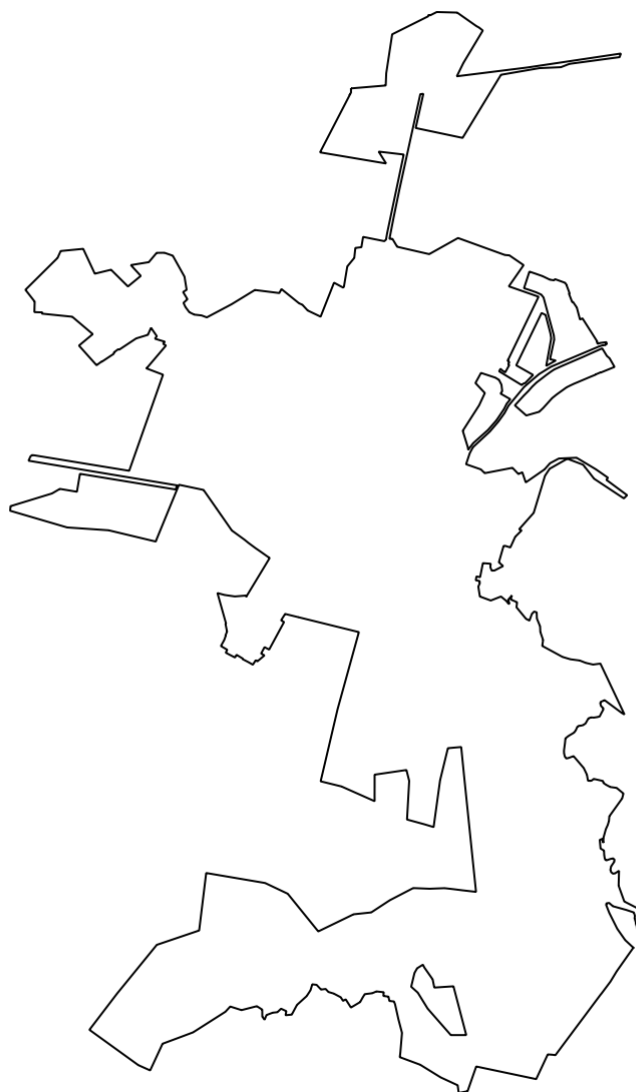
**д. Малое Ивановское(25.24 га)**



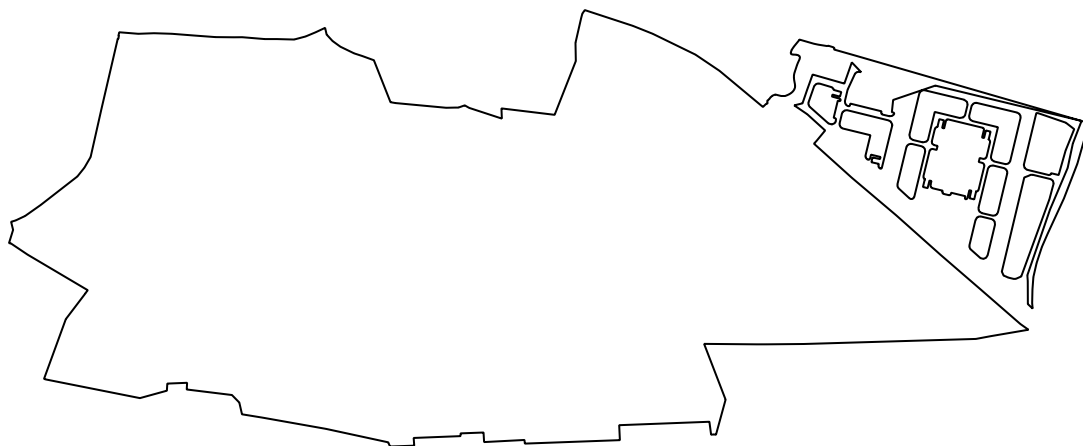
**д. Манюхино(101.49 га)**



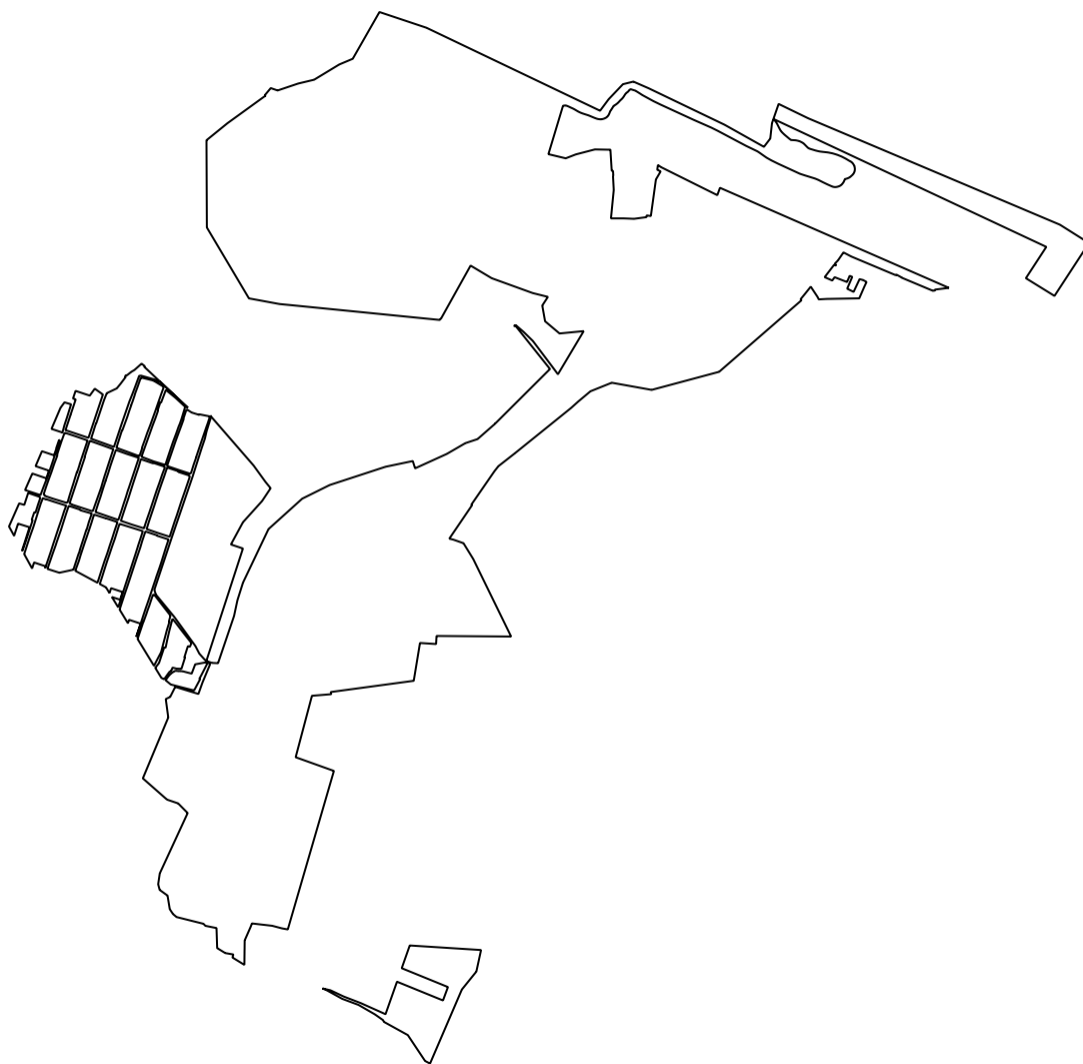
**с. Марфино(558,6 га)**



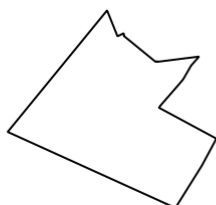
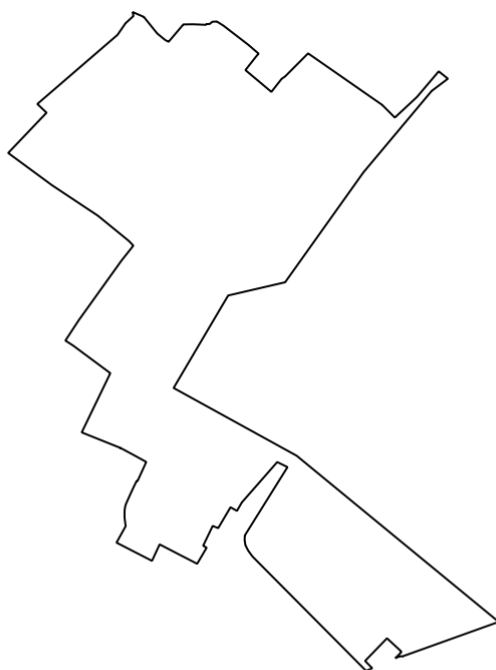
**п. Мебельной фабрики(89.37 га)**



**п. Менжинец(168.31 га)**



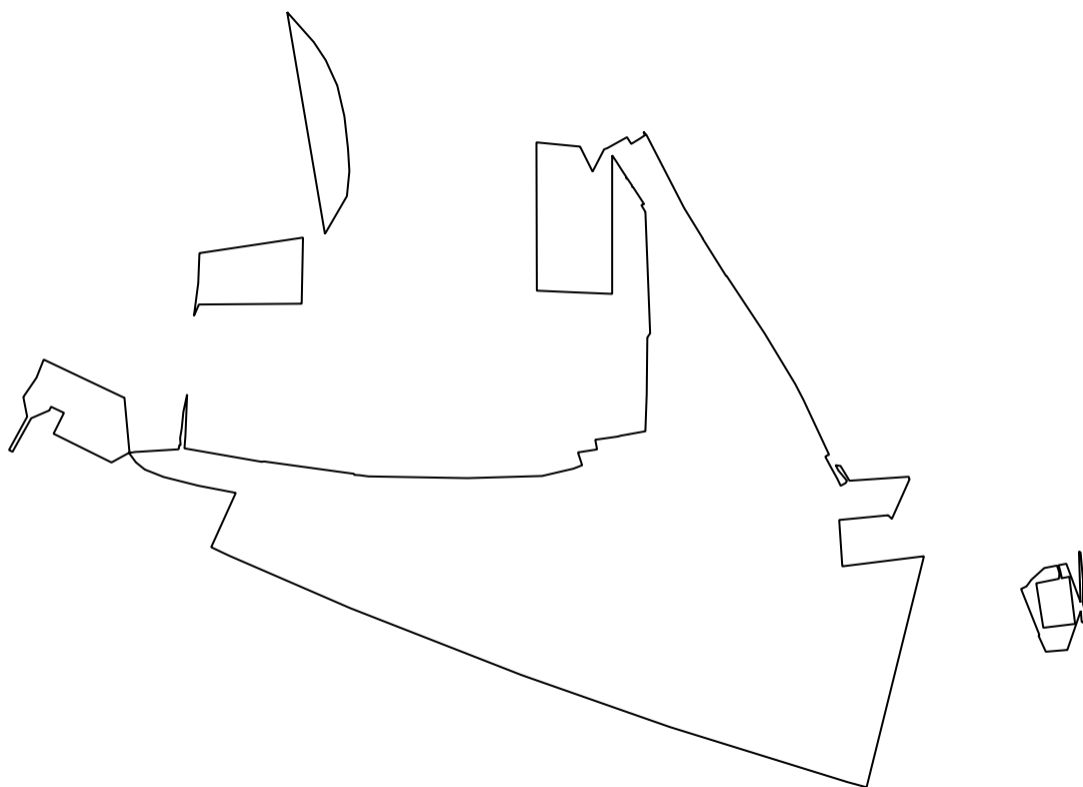
**д. Муракино(30.16 га)**



**г. Мытищи(6560.52 га)**

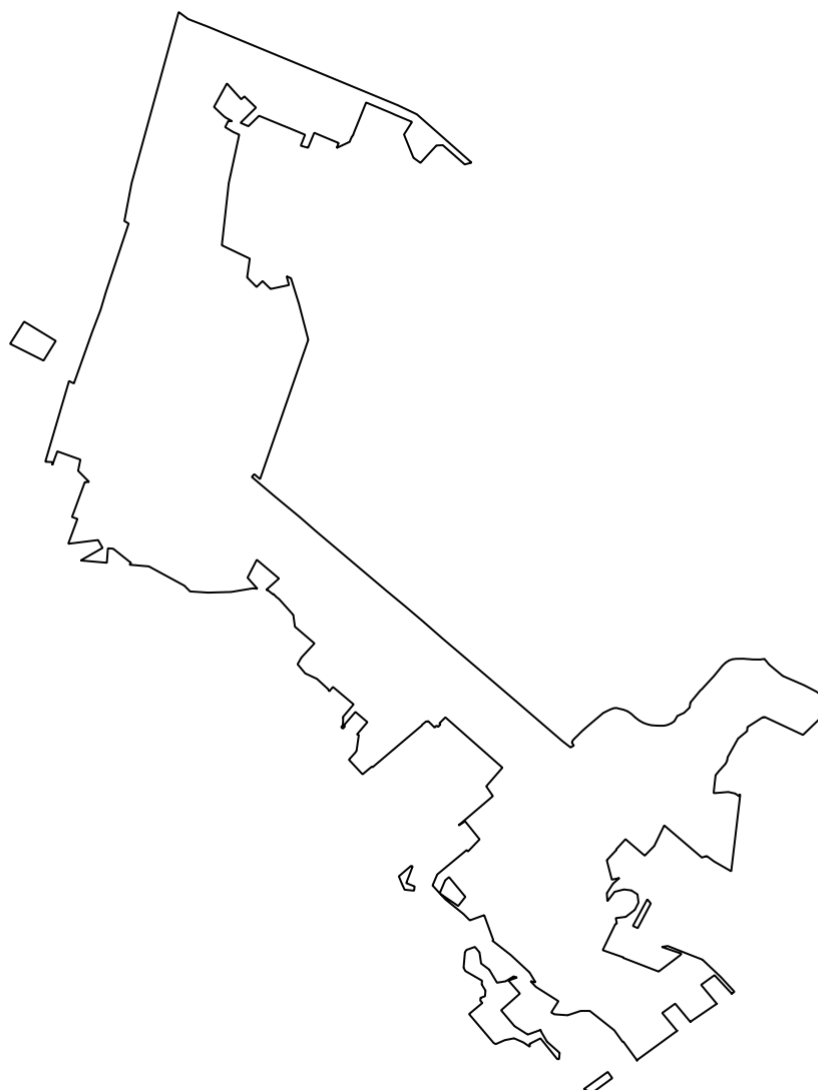


**п. Назорное(94.6 га)**

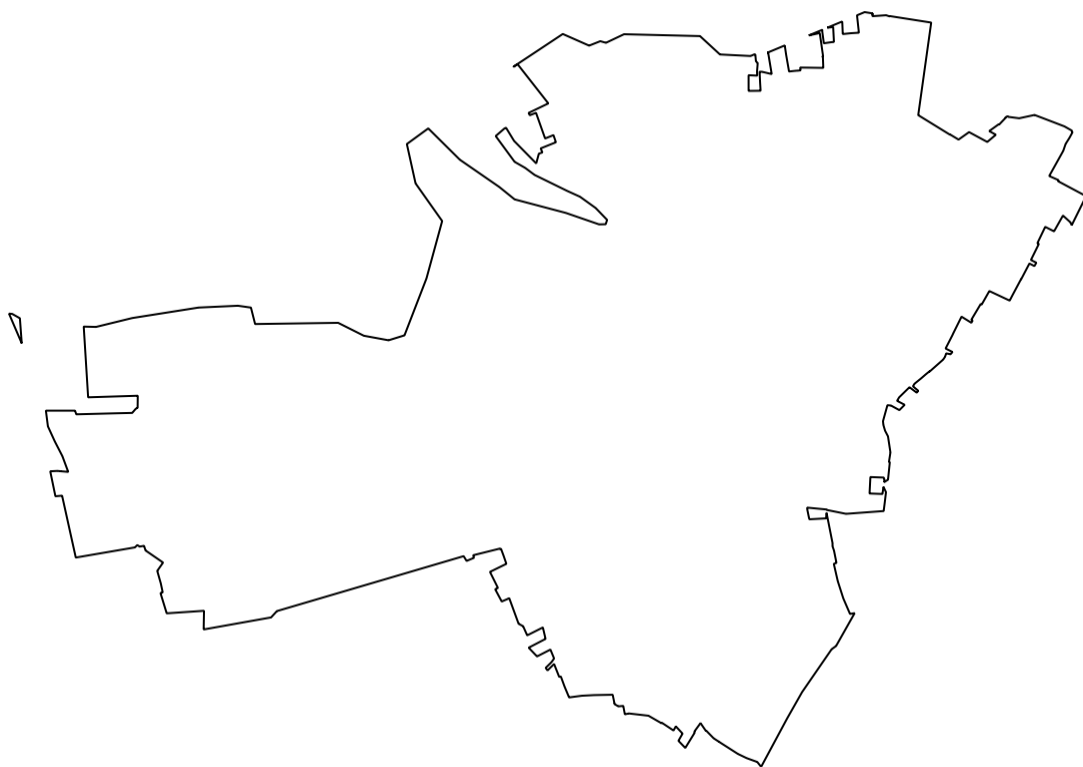




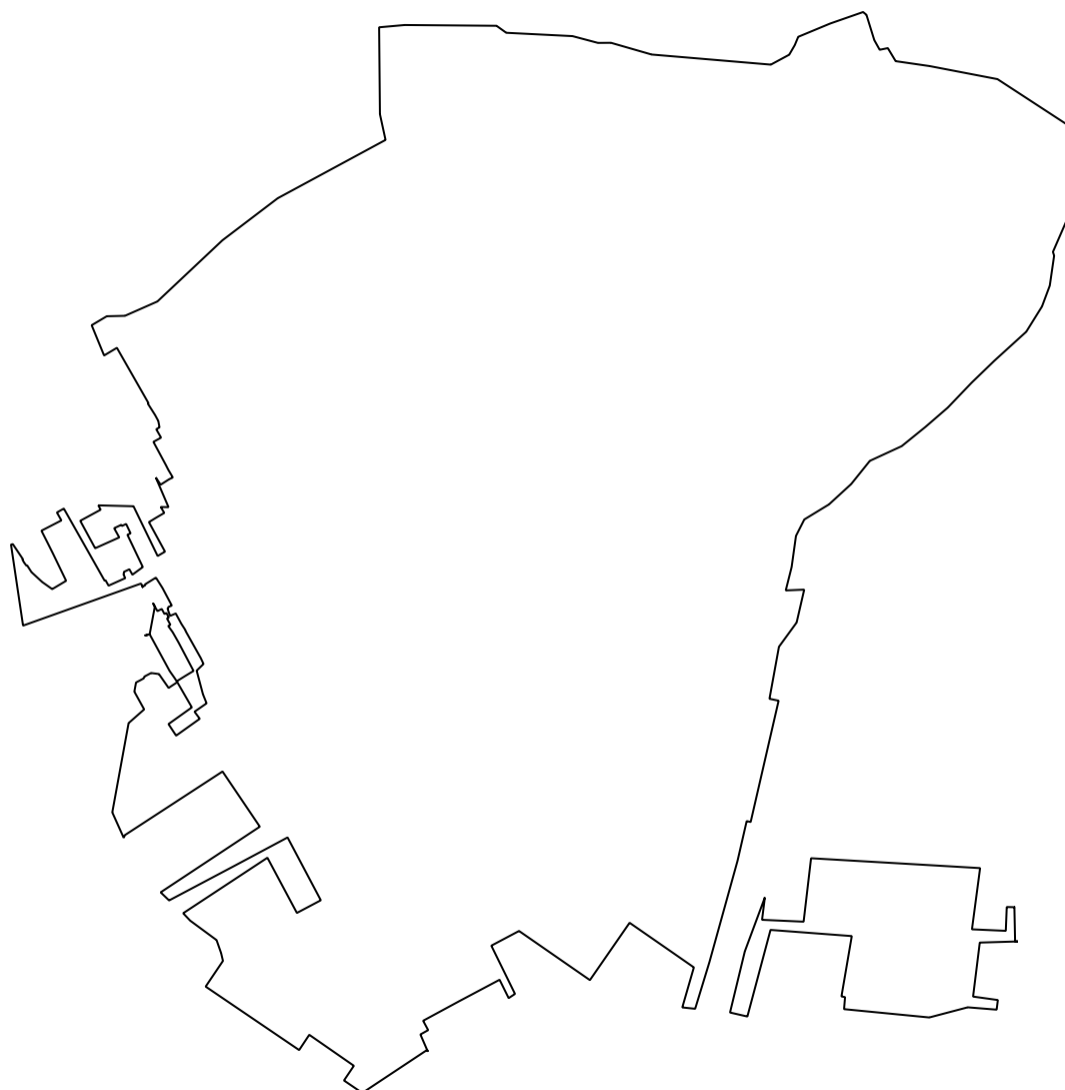
**п. Николо-Прозорово(66.81 га)**



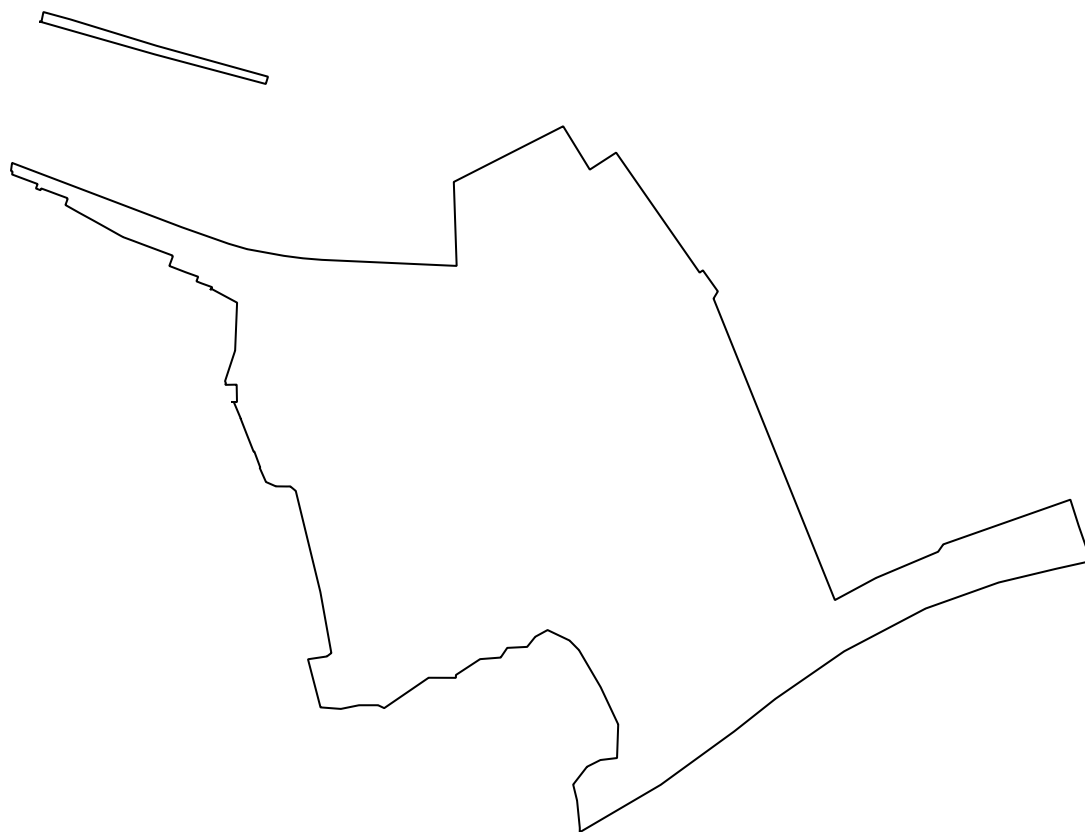
**д. Никульское(127.99 га)**



**д. Новоалександрово(38.27 га)**



**д. Новосельцево(164.41 га)**



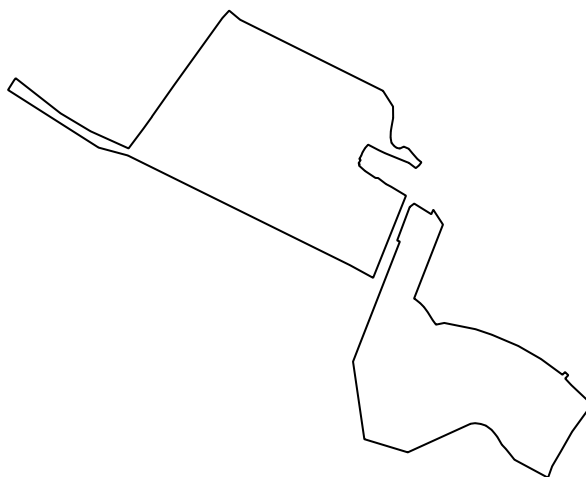
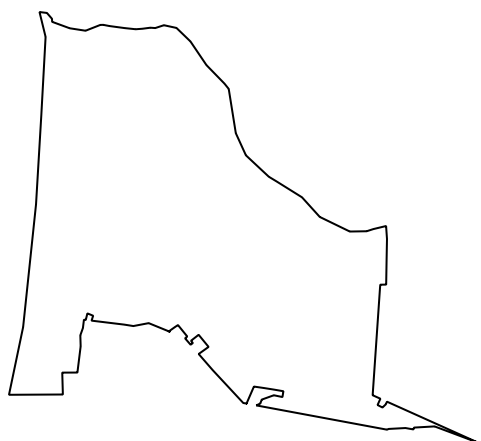
**д. Новогрязново(253.38 га)**



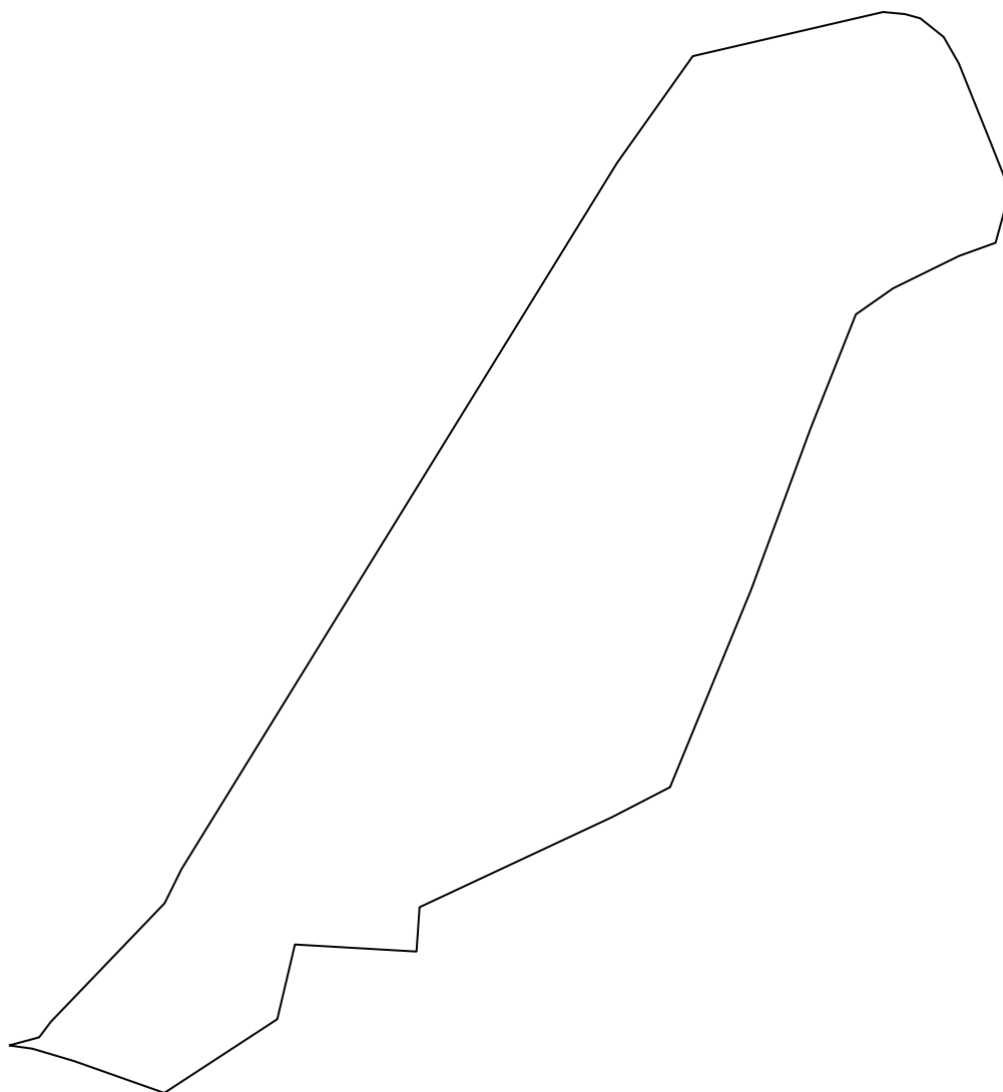
**д. Осташково(89.77 га)**



**п. Пестово(51.44 га)**

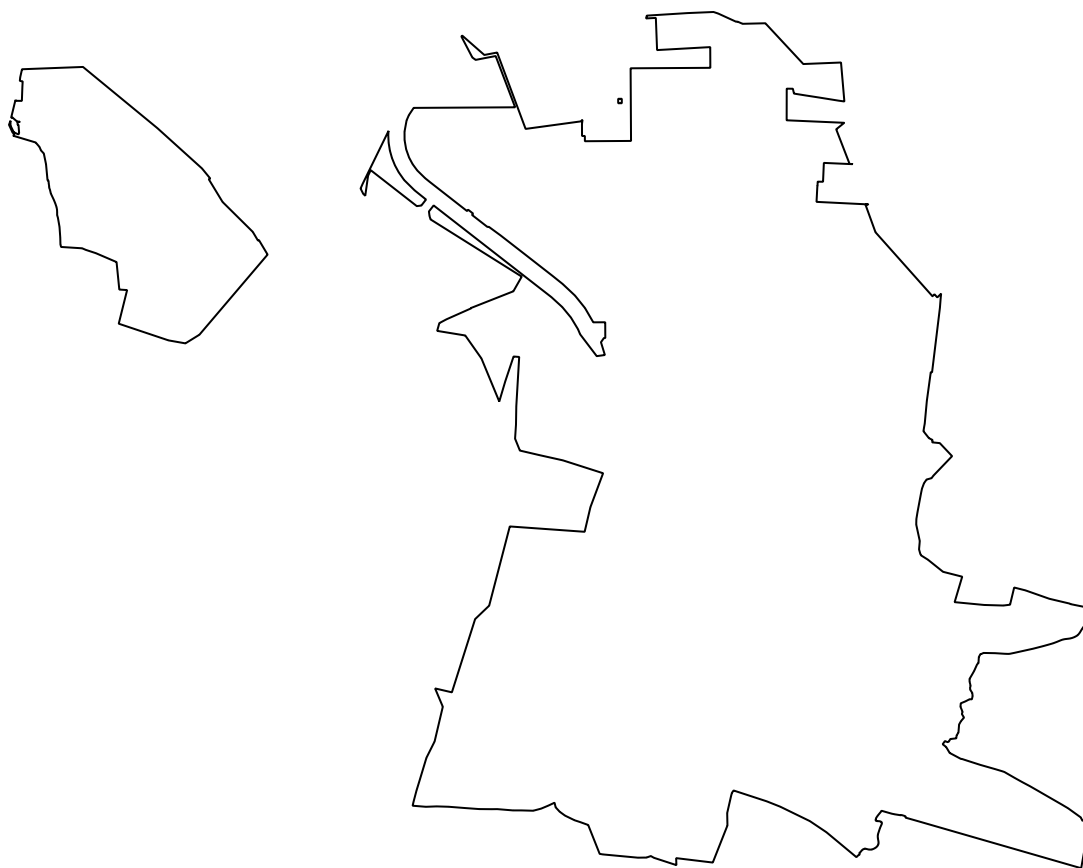


**п. Пирогово(6.01 га)**

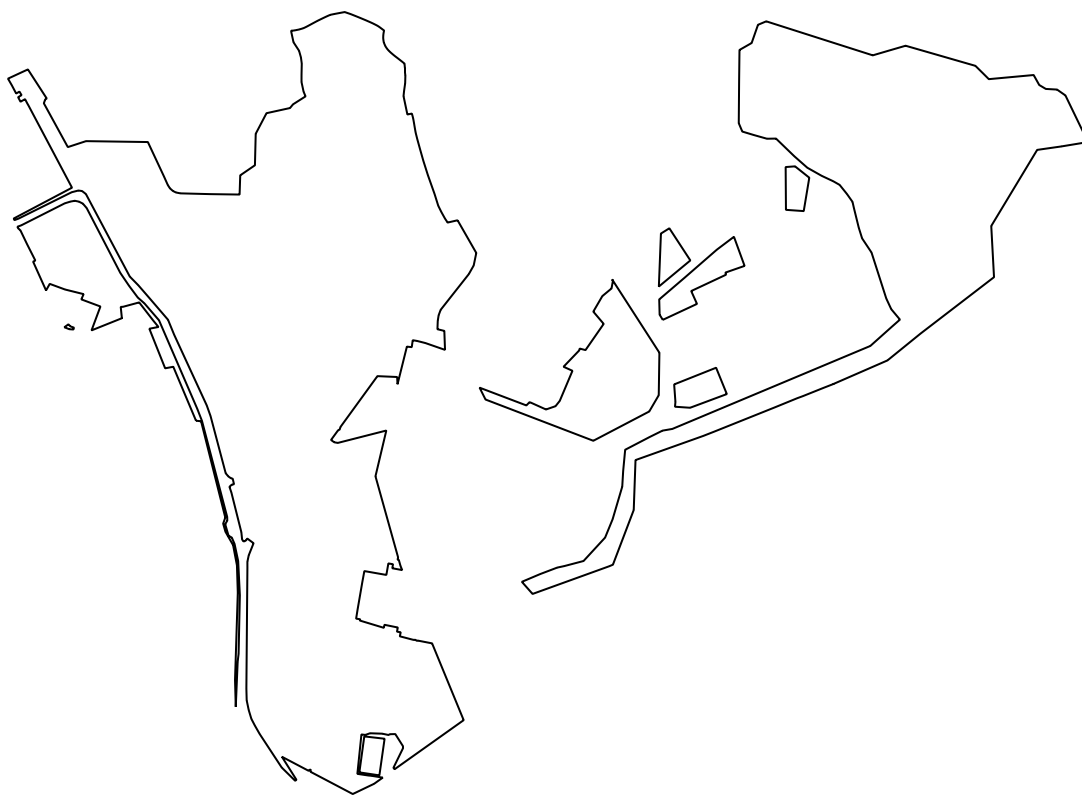




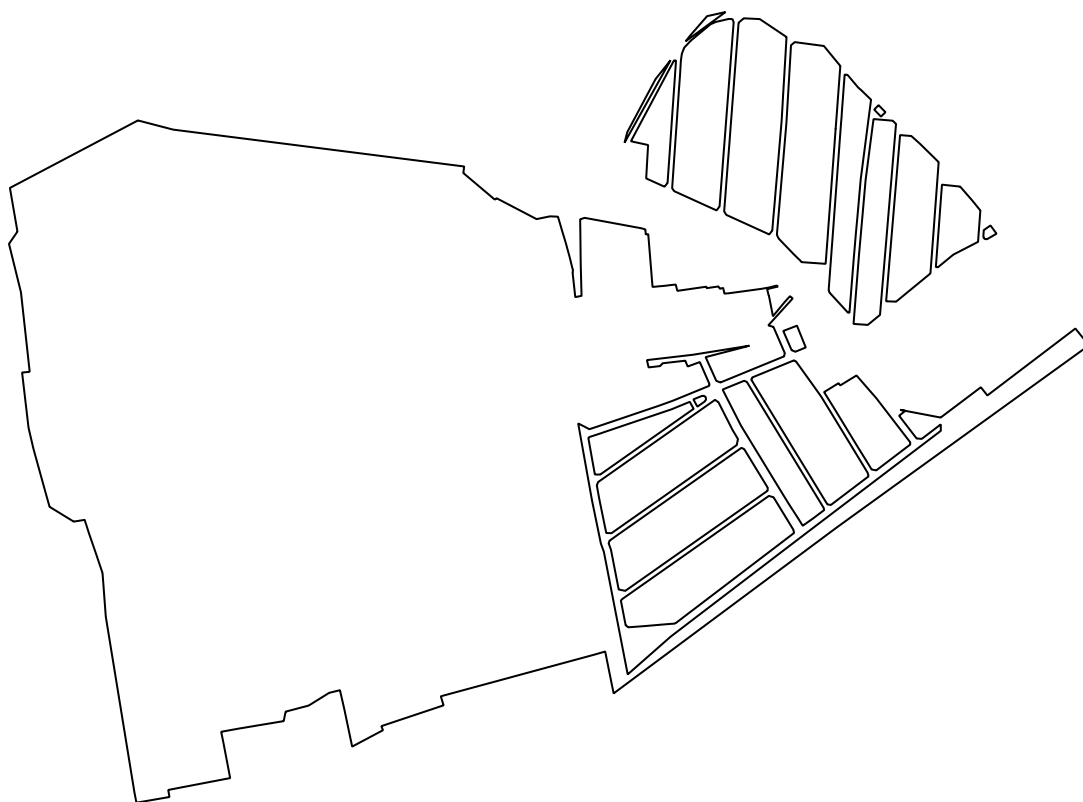
**д. Пирогово(235.14 га)**



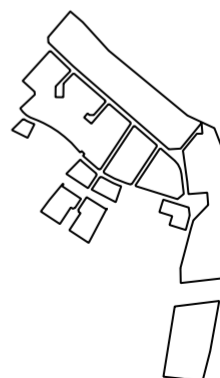
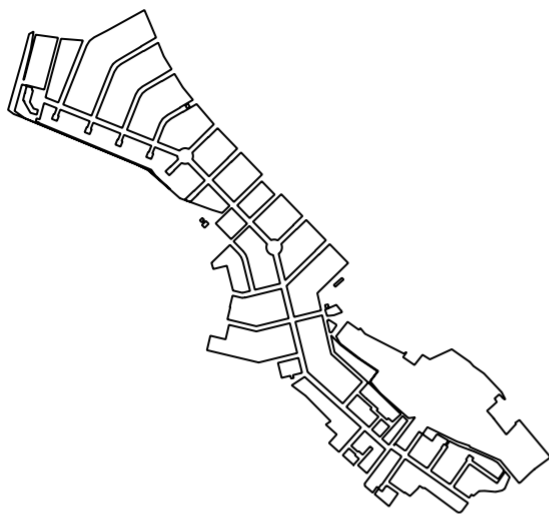
**п. Поведники(47.62 га)**



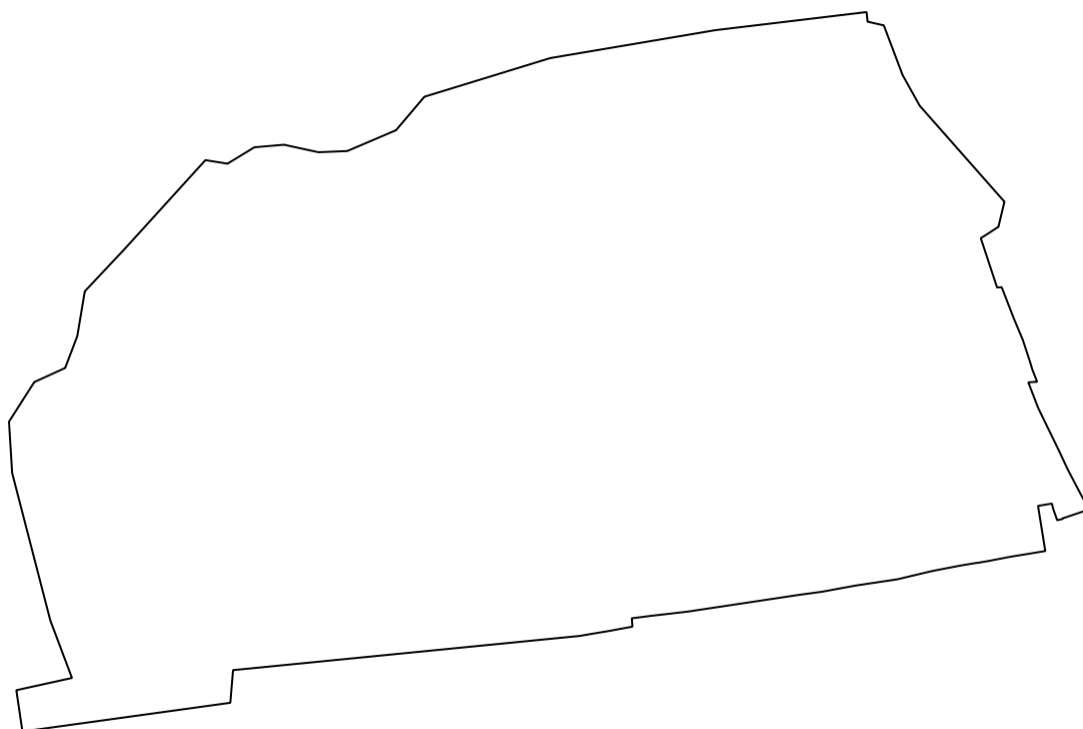
**д. Погорелки(63.04 га)**



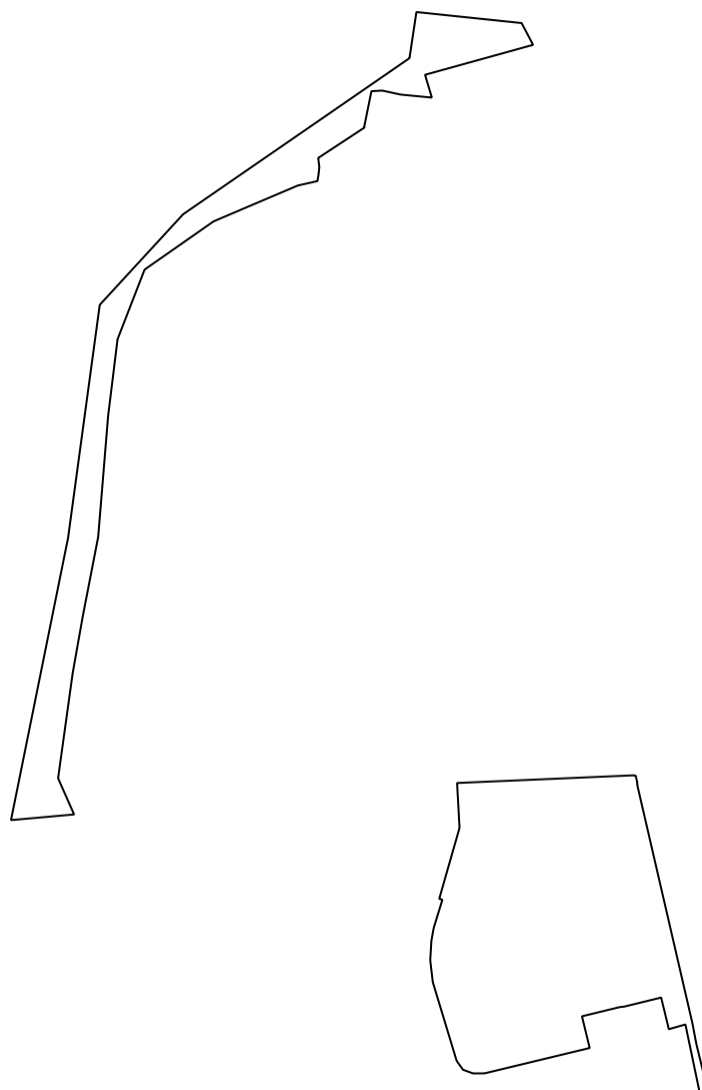
**д. Подольниха(84.53 га)**



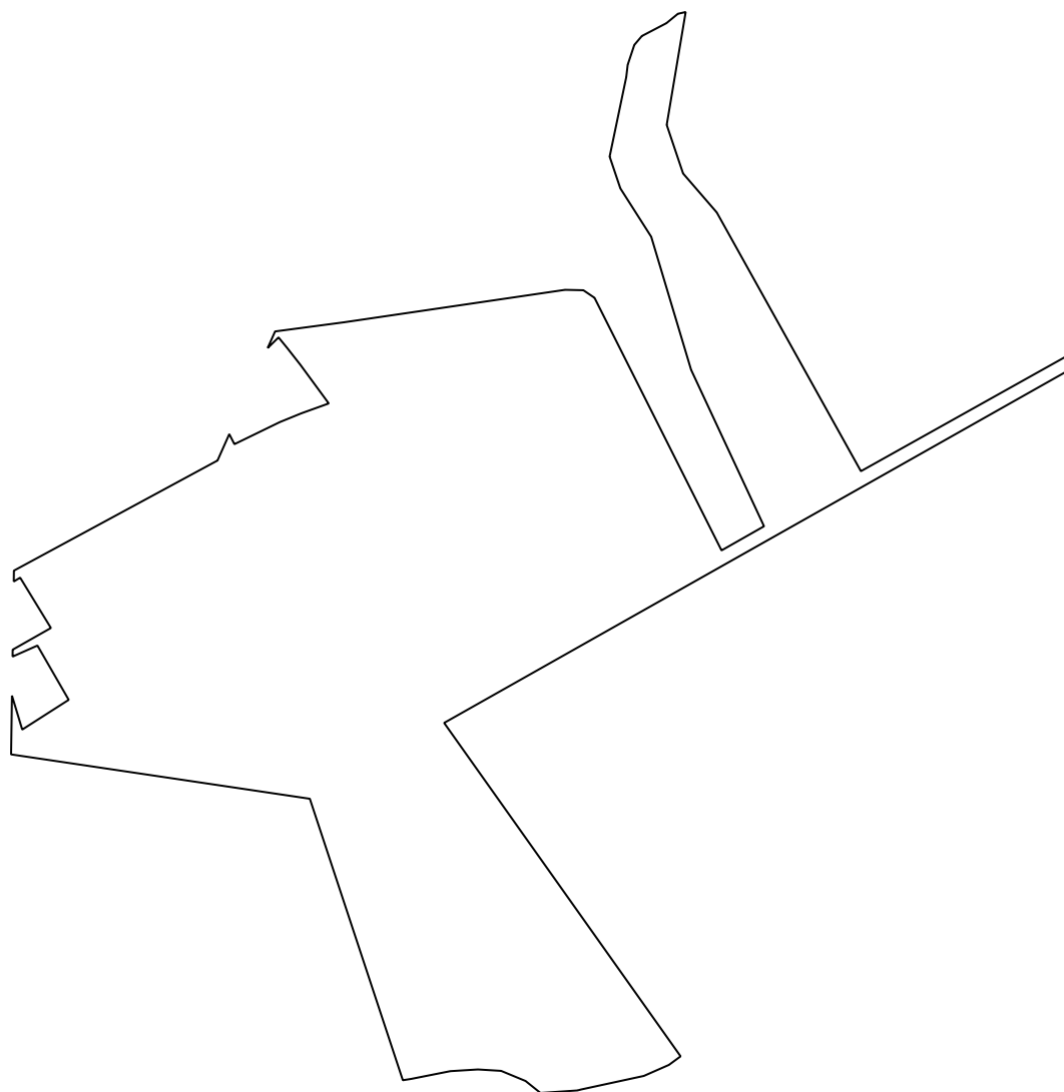
**д. Подрезово(26.7 га)**



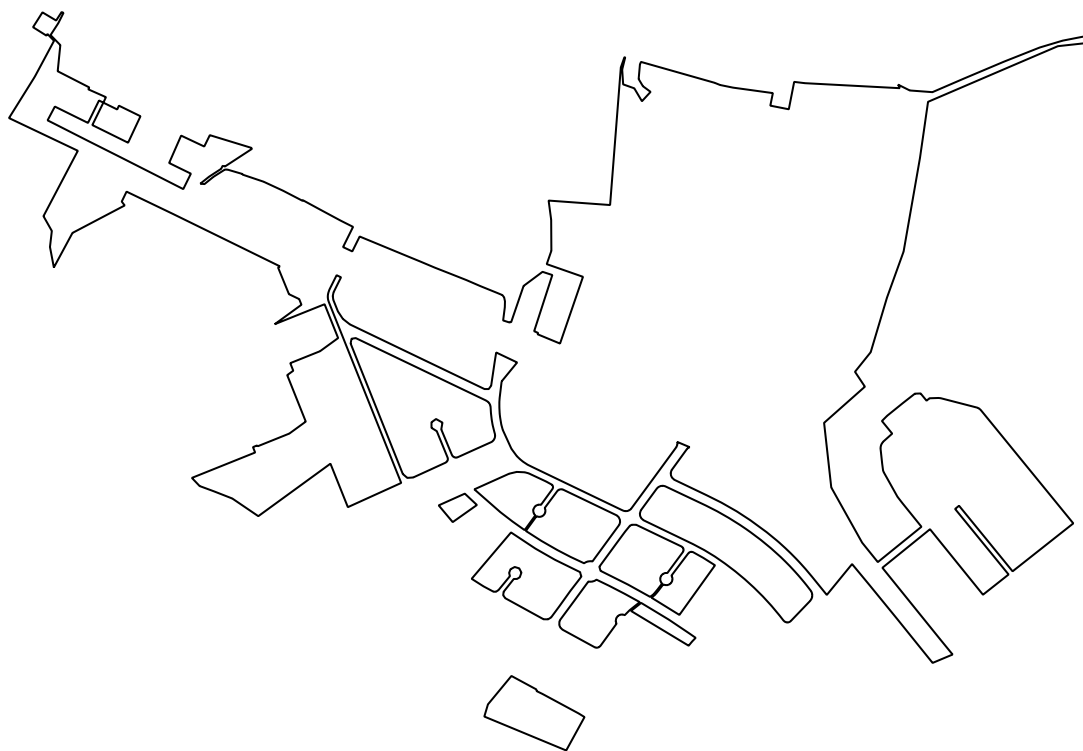
**п. Покровская гора(1.32 га)**



**д. Поседкино(20.43 га)**

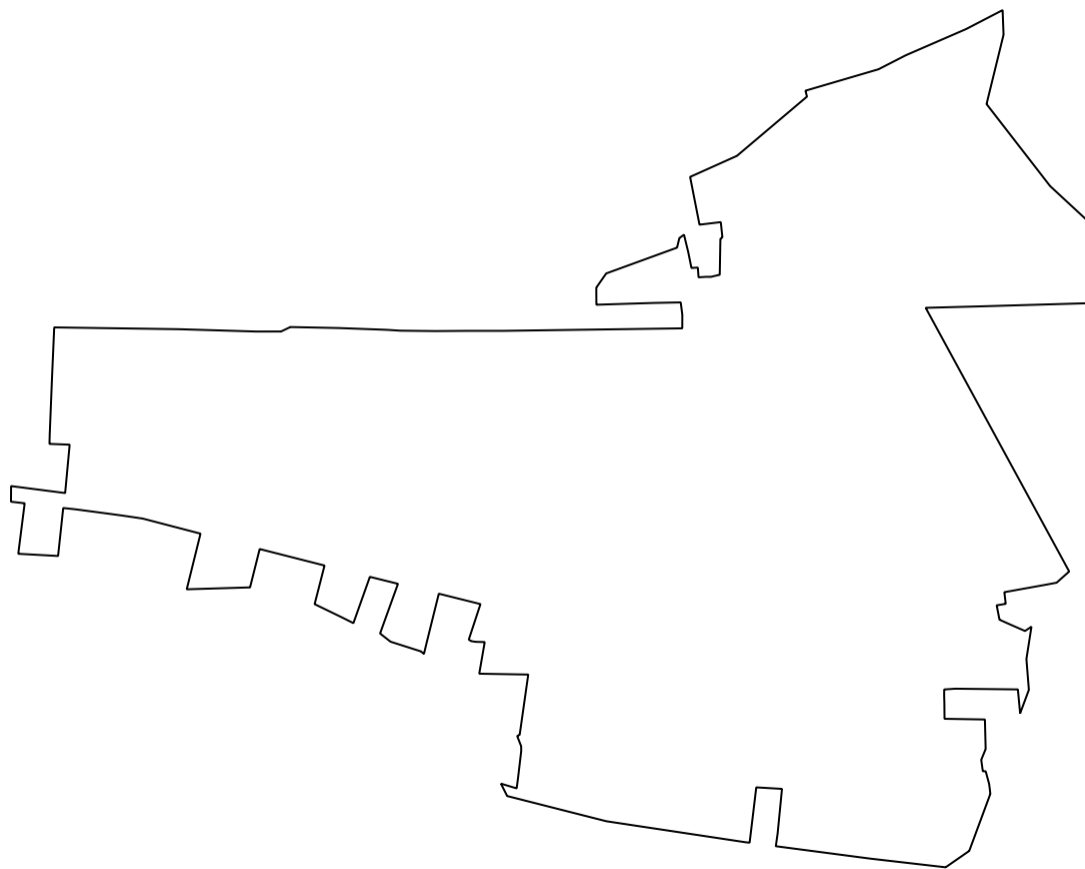


**д. Протасово(113.06 га)**

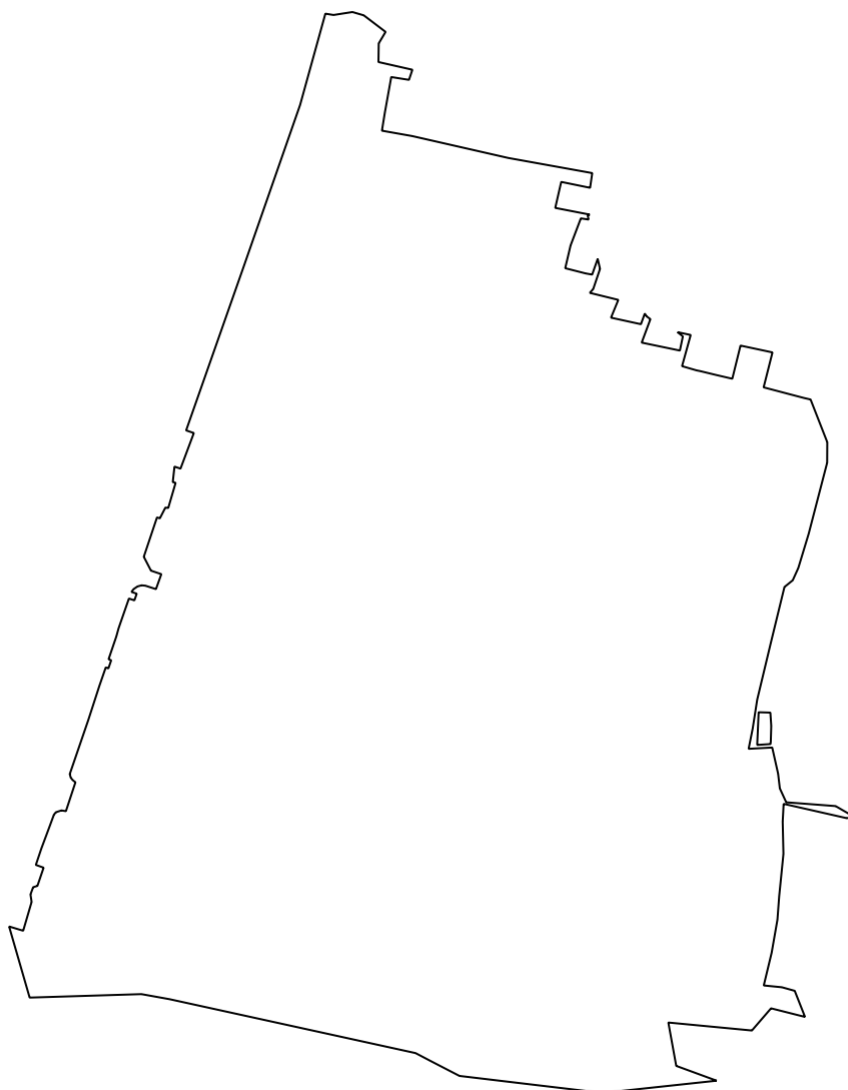




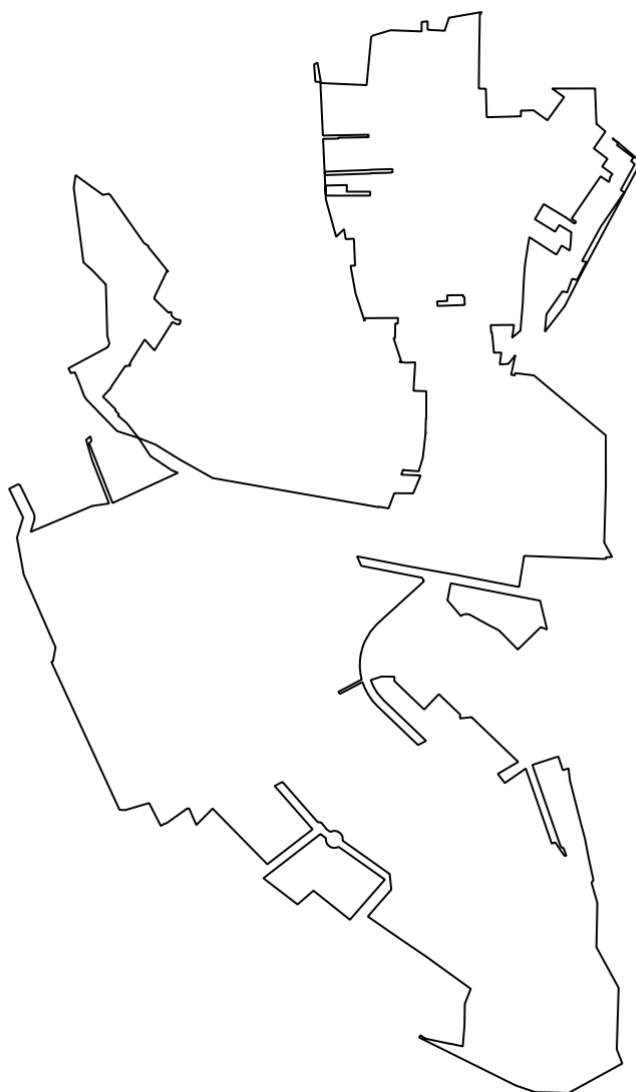
**д. Пруссы(19.23 га)**



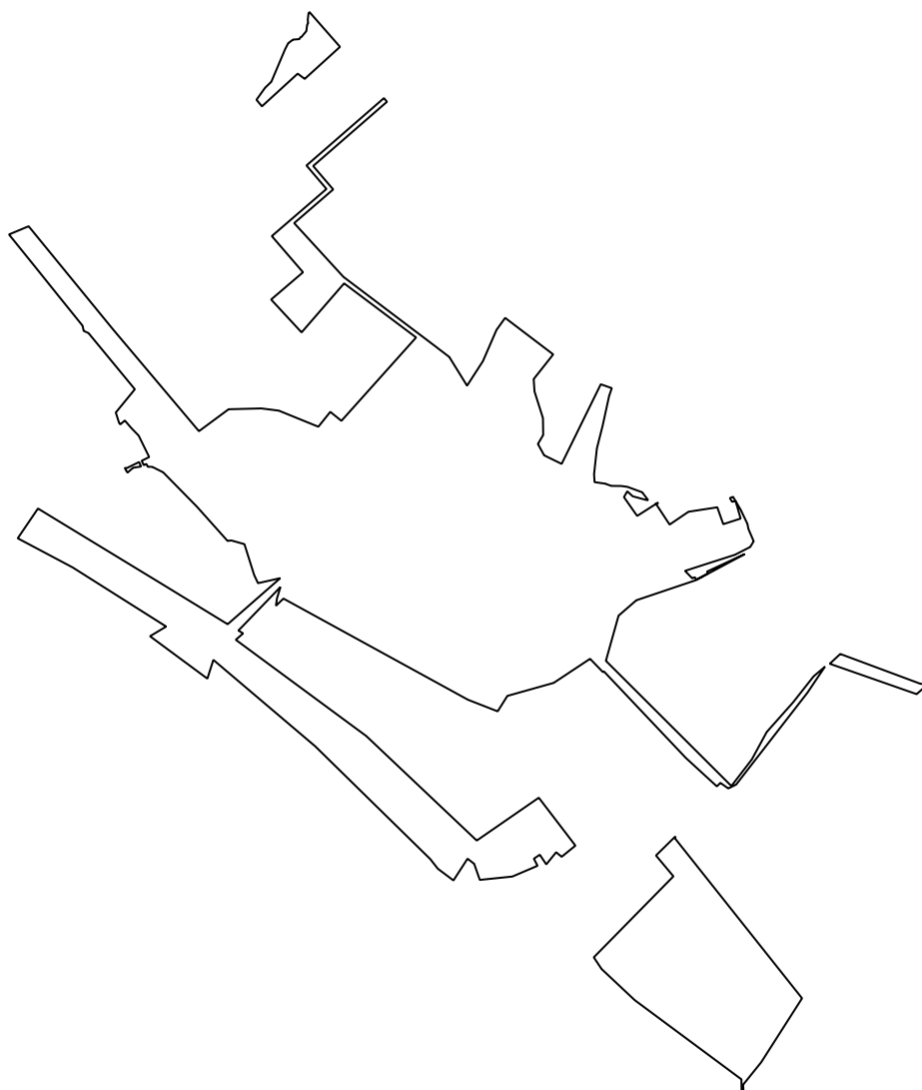
**п. Птицефабрики(61.82 га)**



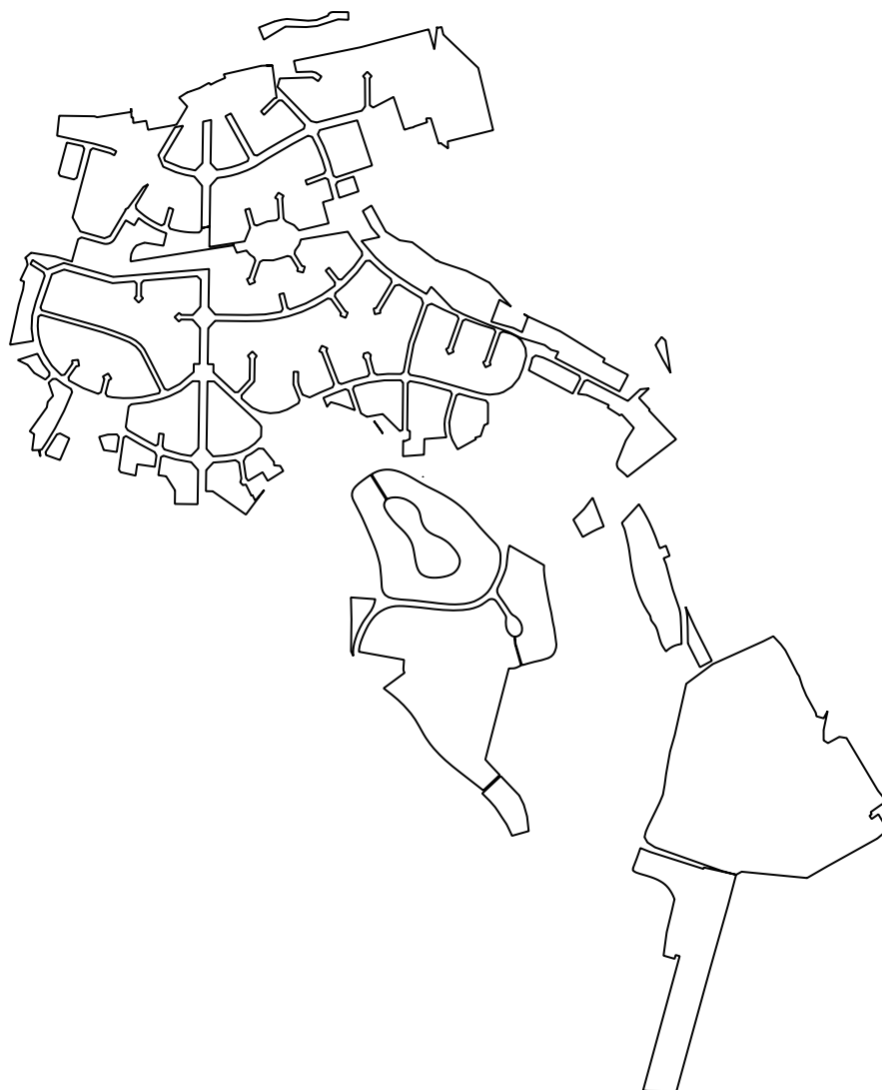
**д. Пчелка(89.87 га)**



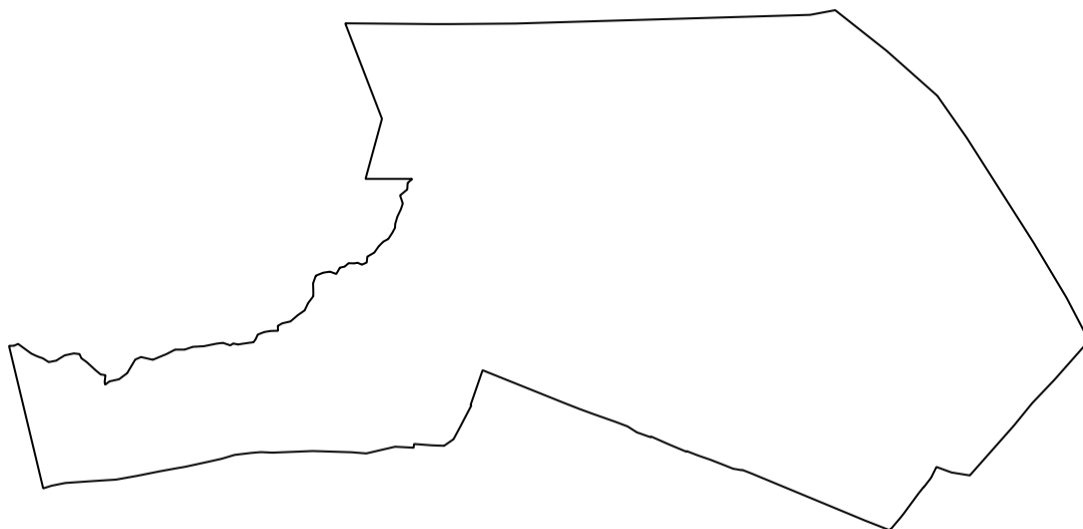
**д. Рождественно(81.47 га)**



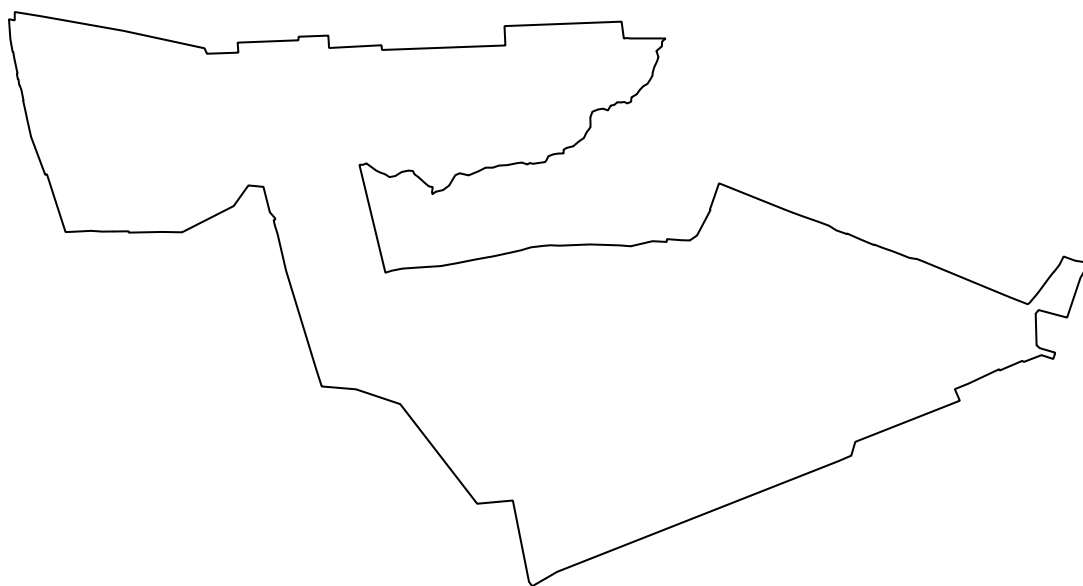
**д. Румянцево(144.98 га)**



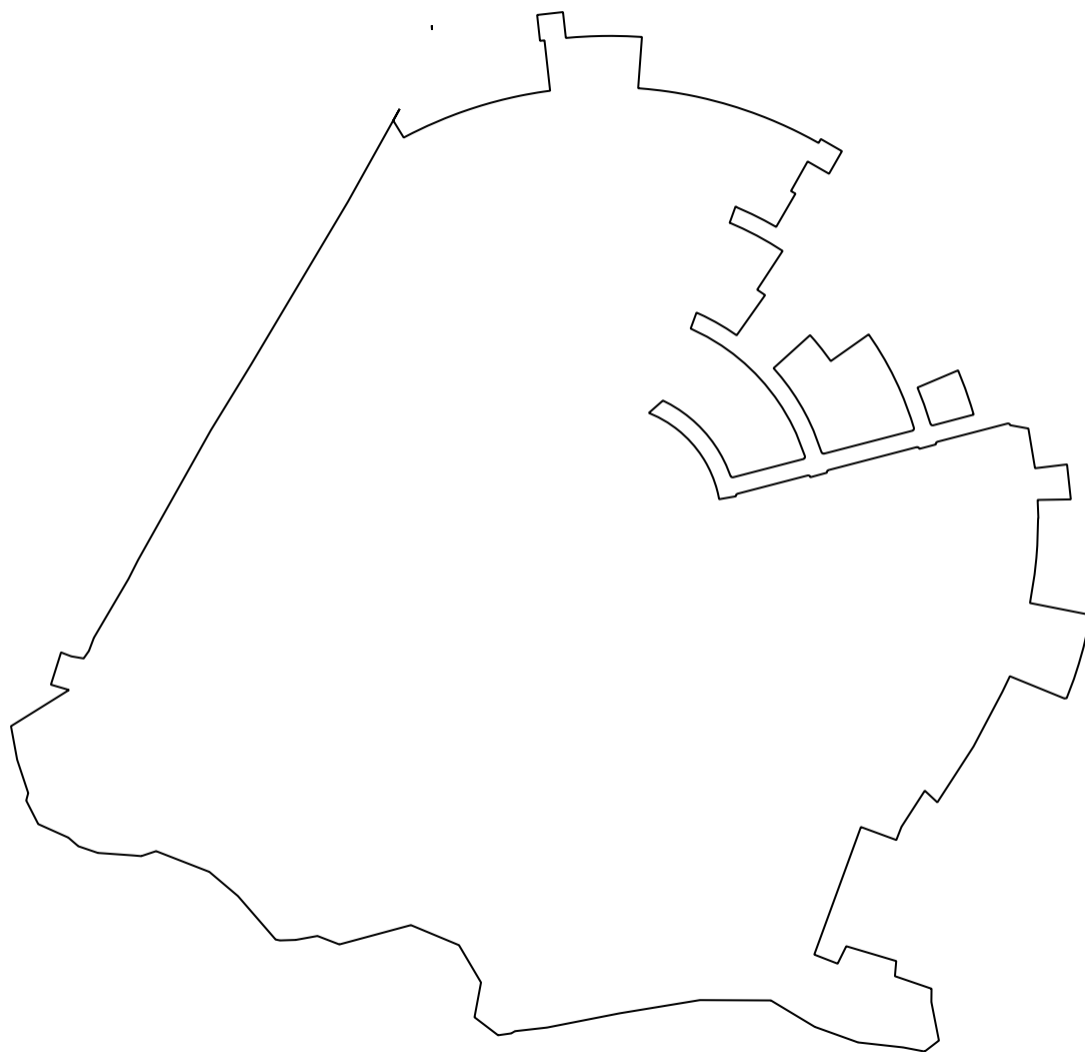
**д. Свиноедово(31.69 га)**



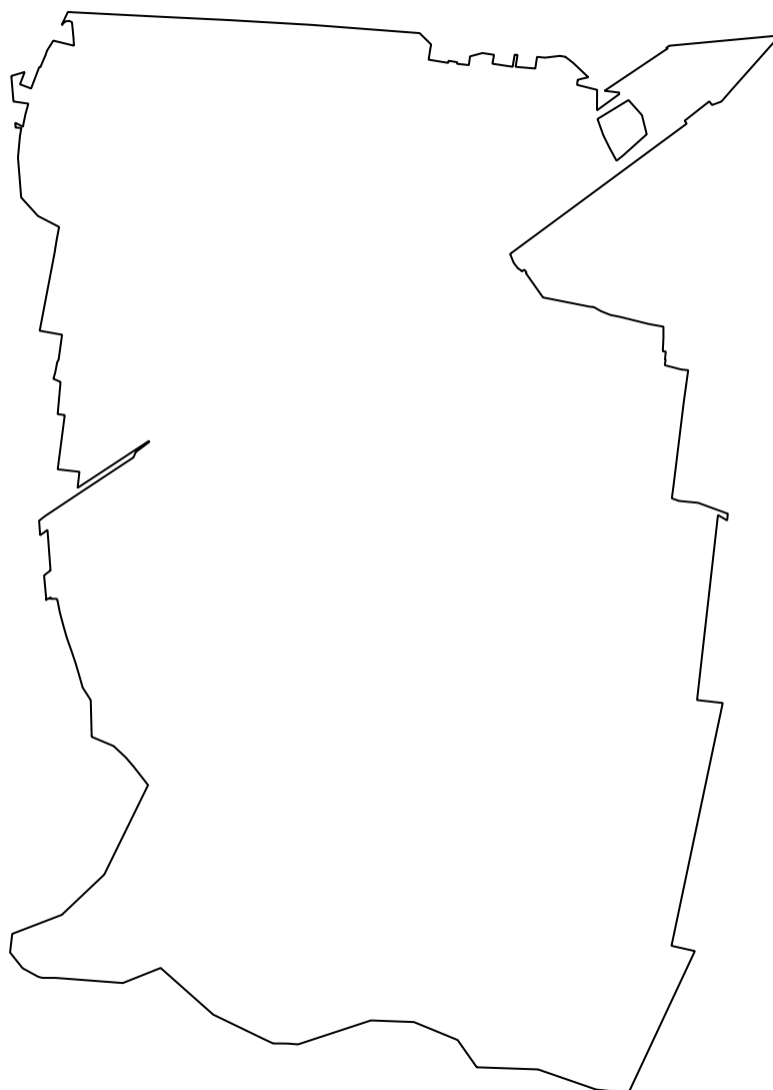
**п. Свиноедово(45.34 га)**



**д. Семенущево(49.64 га)**

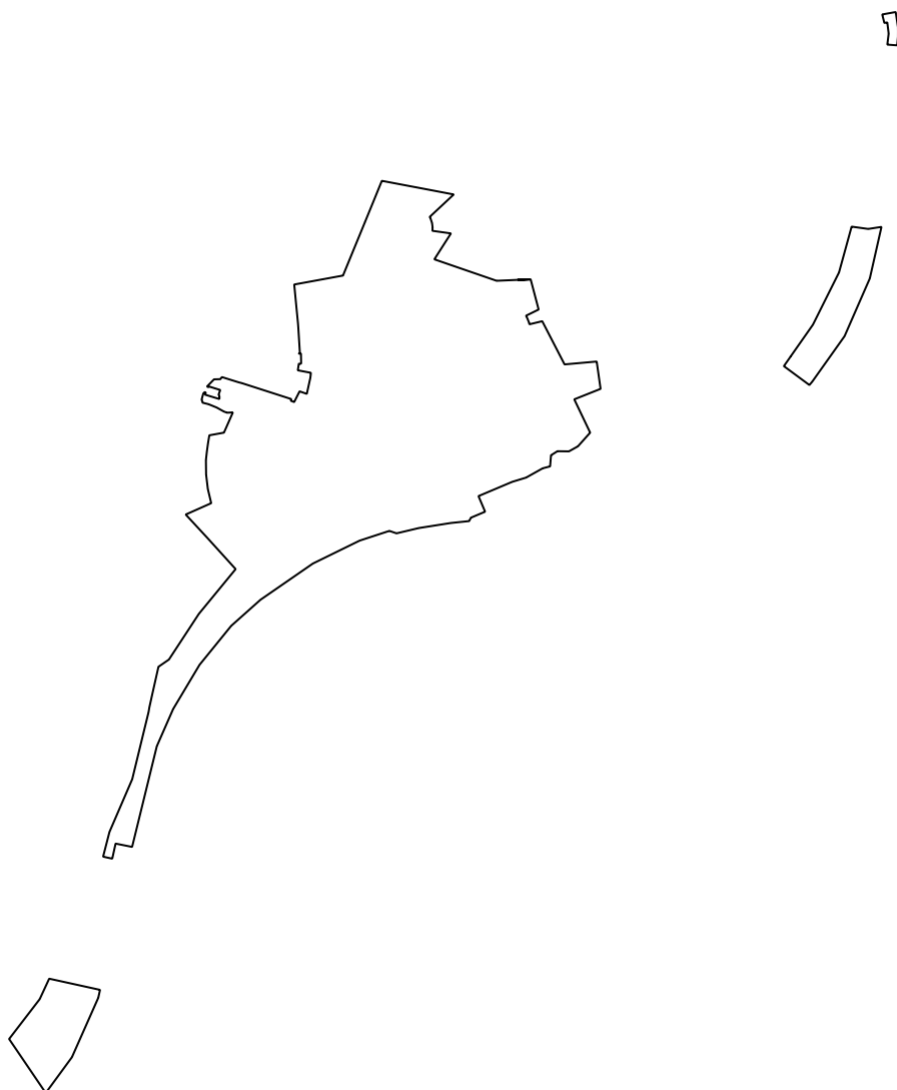


**п. Сорокино(138.7 га)**

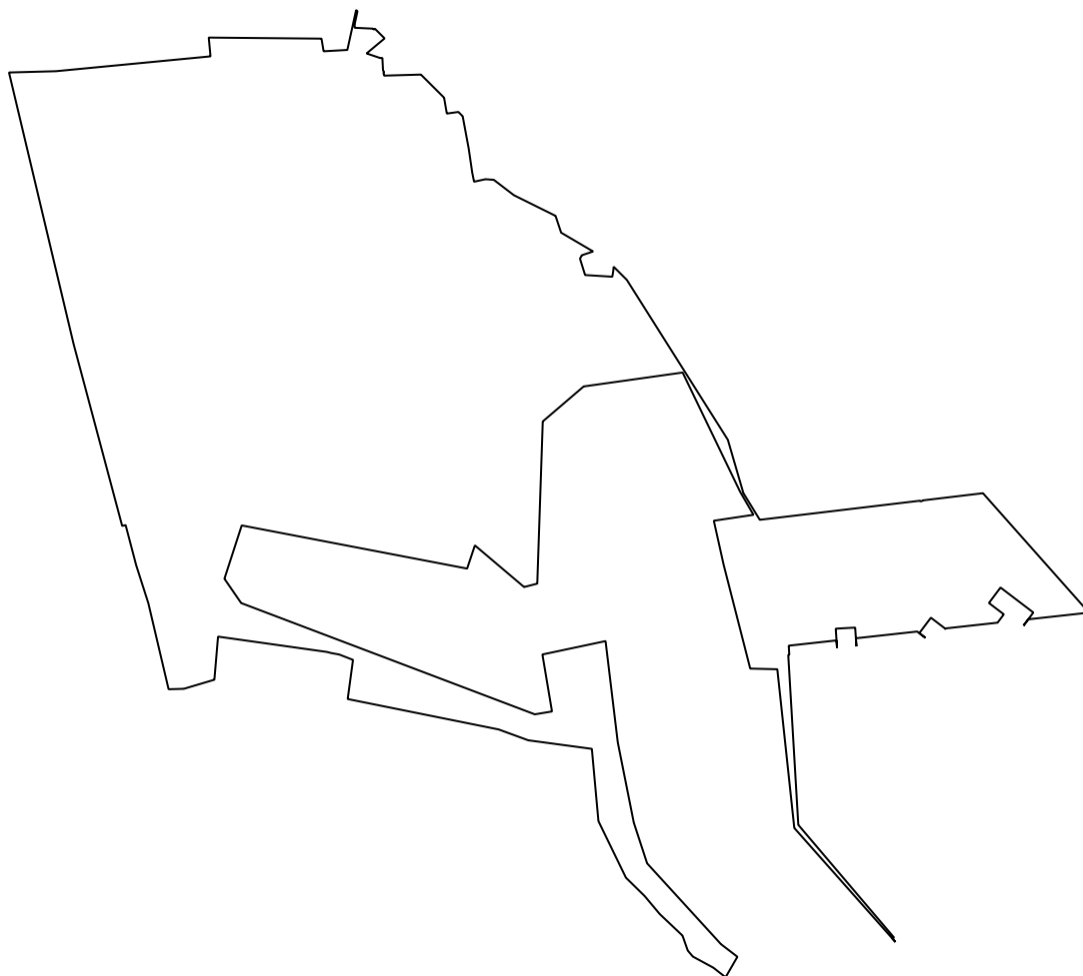




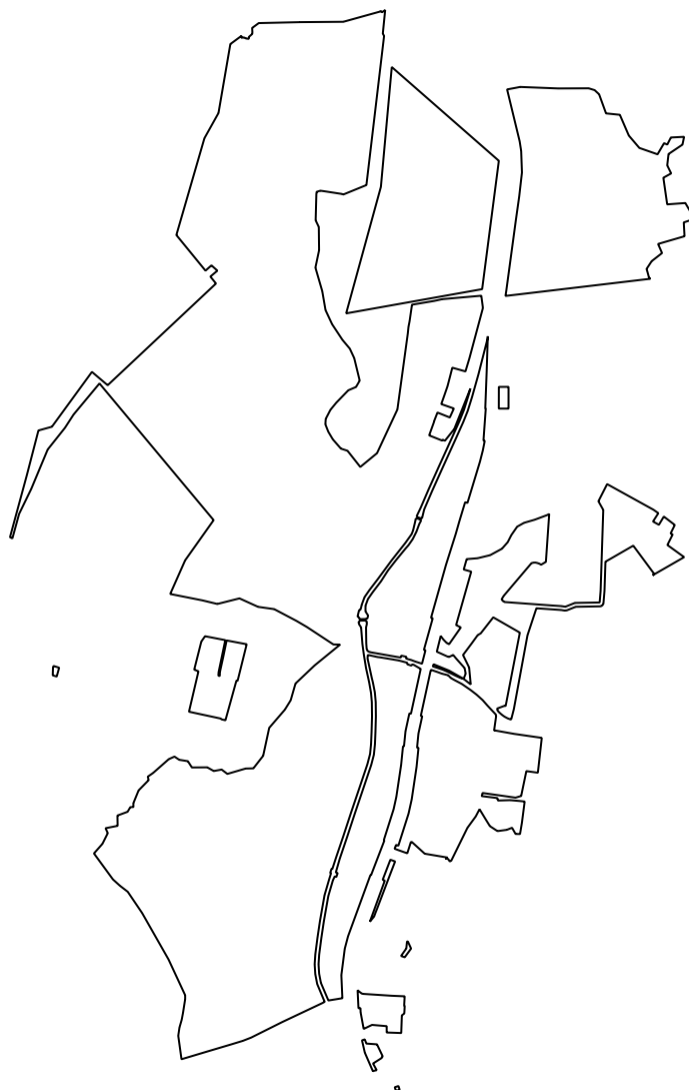
**д. Степаньково(140.46 га)**



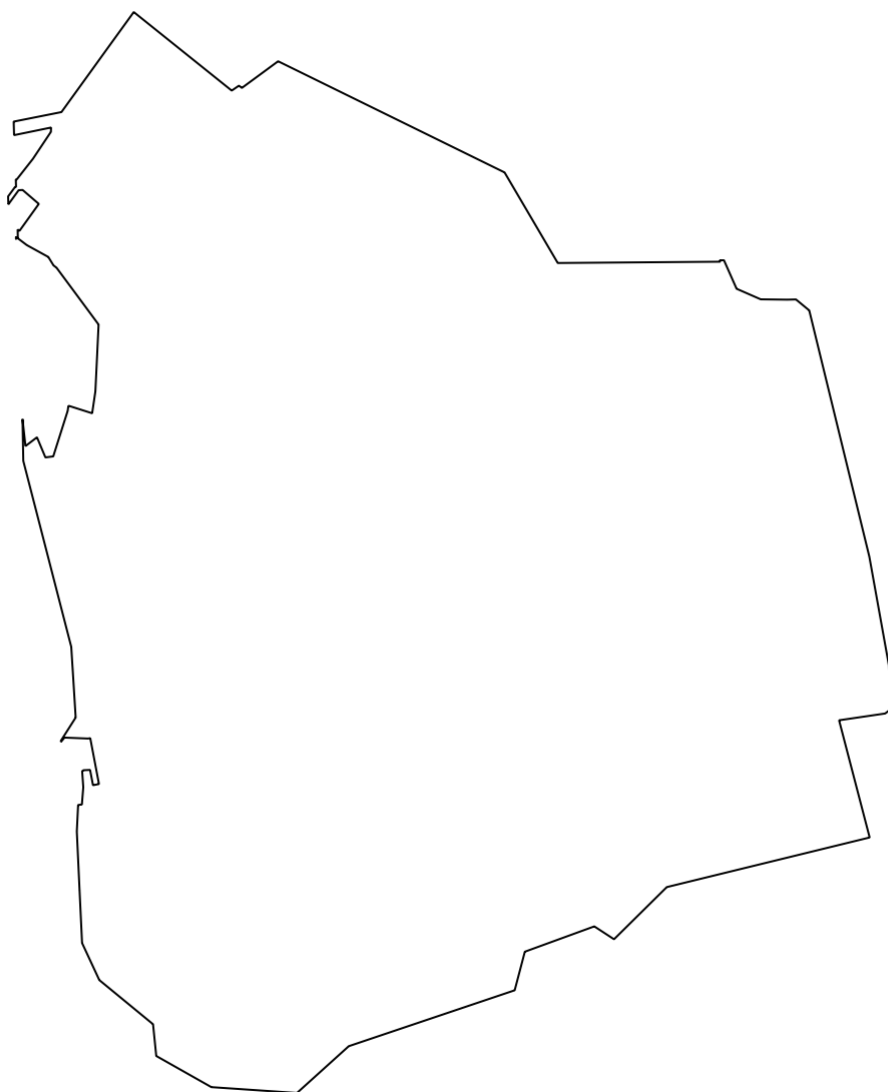
**д. Сумароково(52.24 га)**



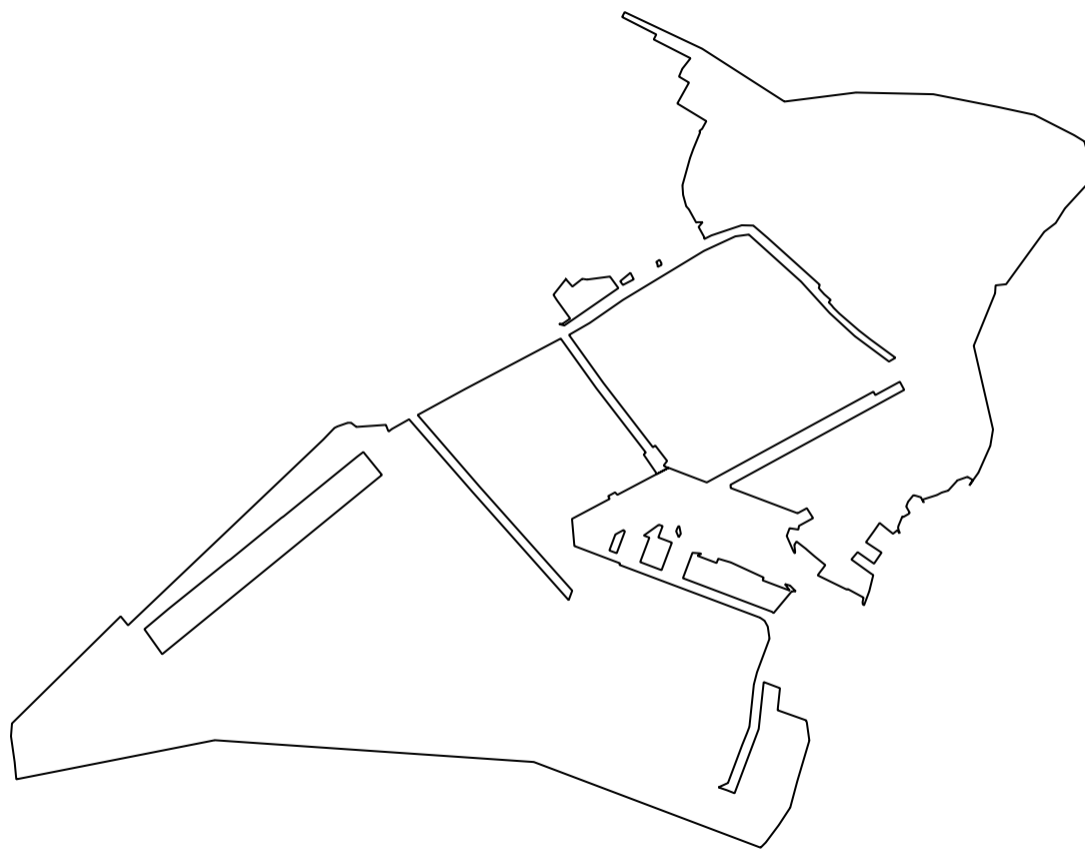
**д. Сухарево(268.66 га)**



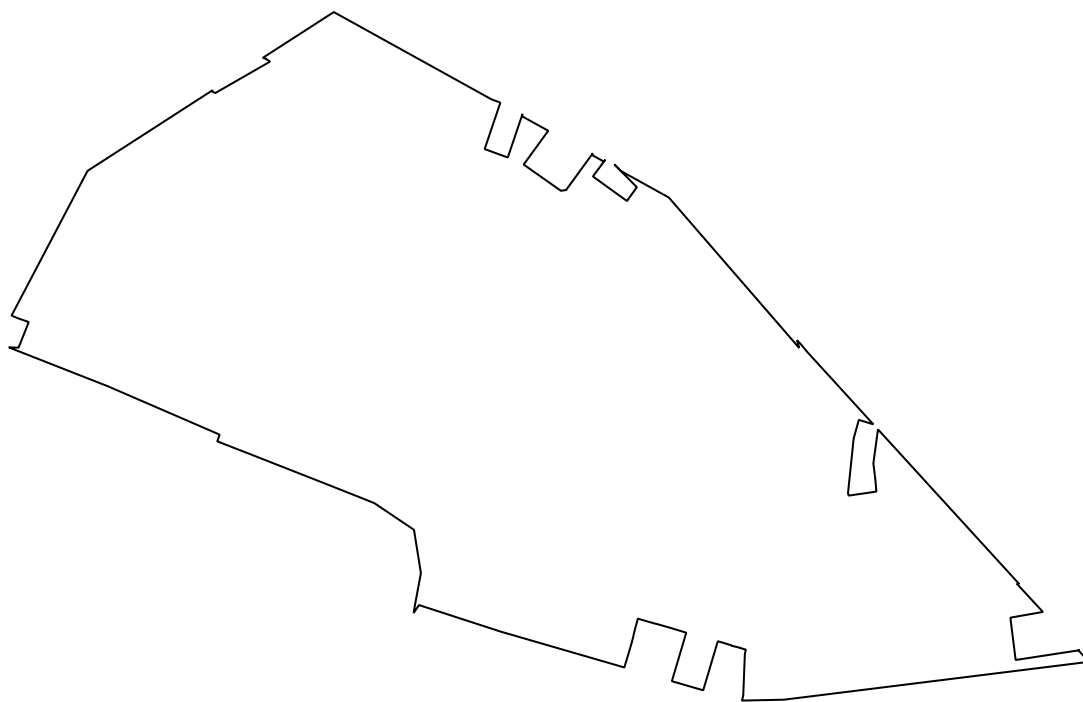
**д. Сёмкино(65.6 га)**



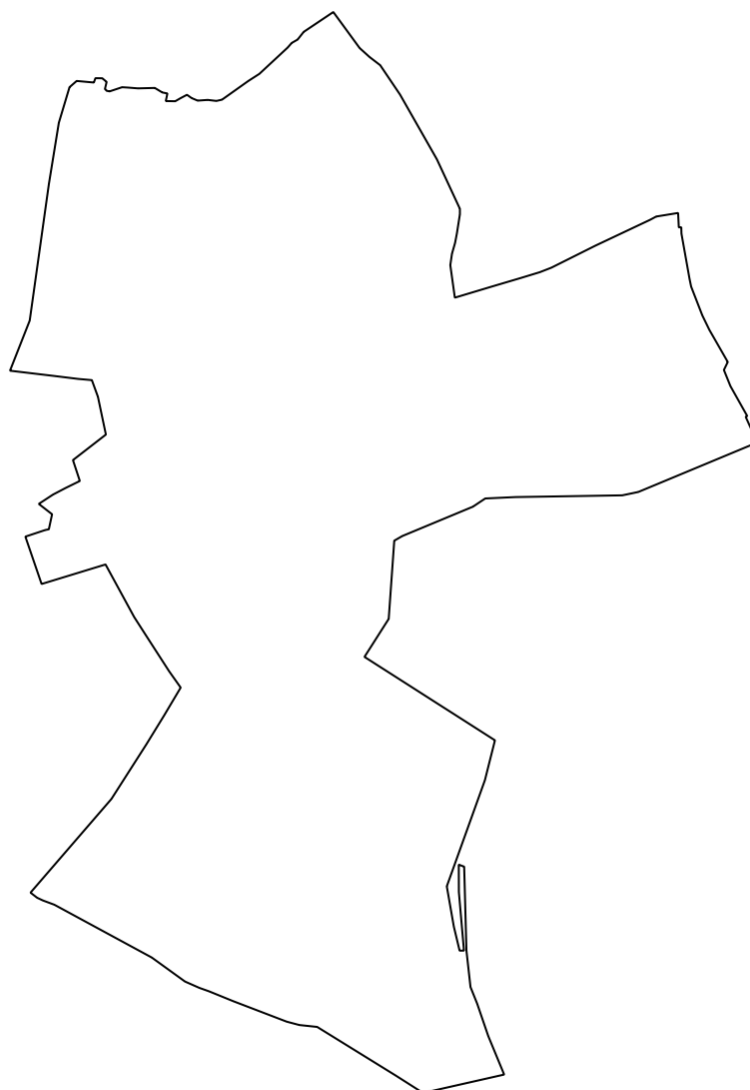
**д. Терпигорьево(80.29 га)**



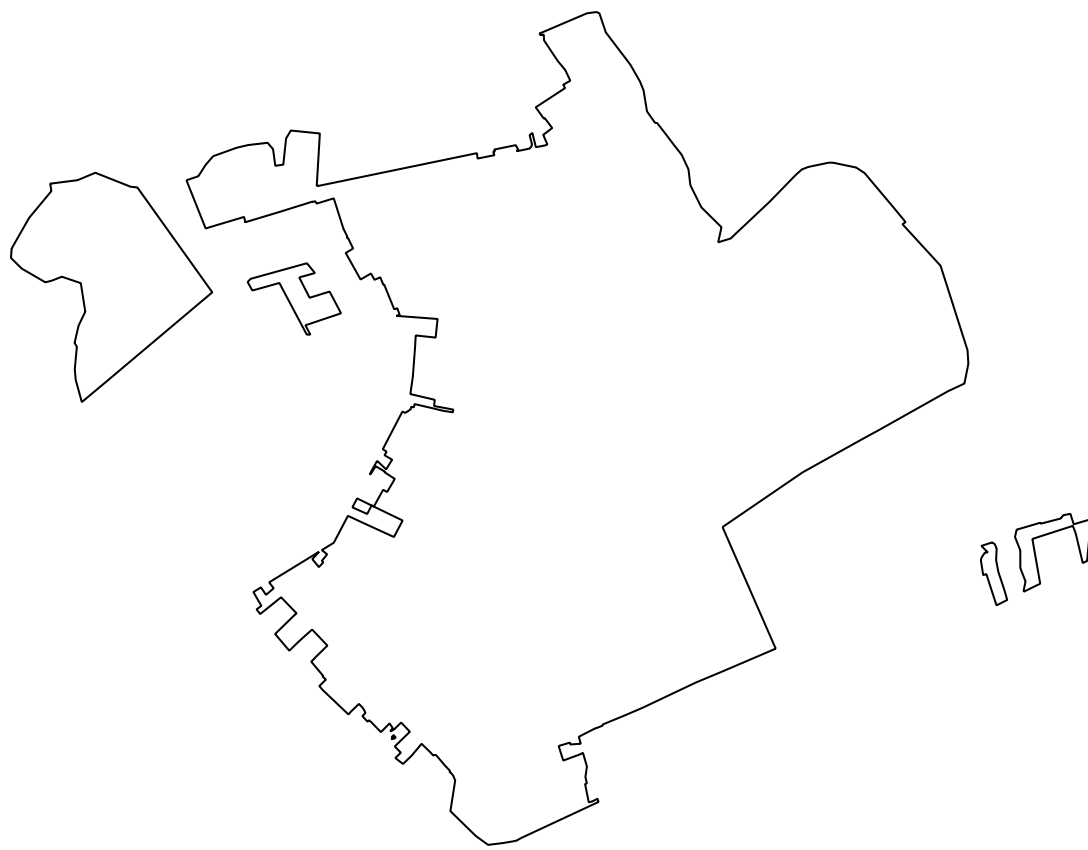
**п. Торфоболото(21.16 га)**



**д. Троице-Сельцо(200.39 га)**

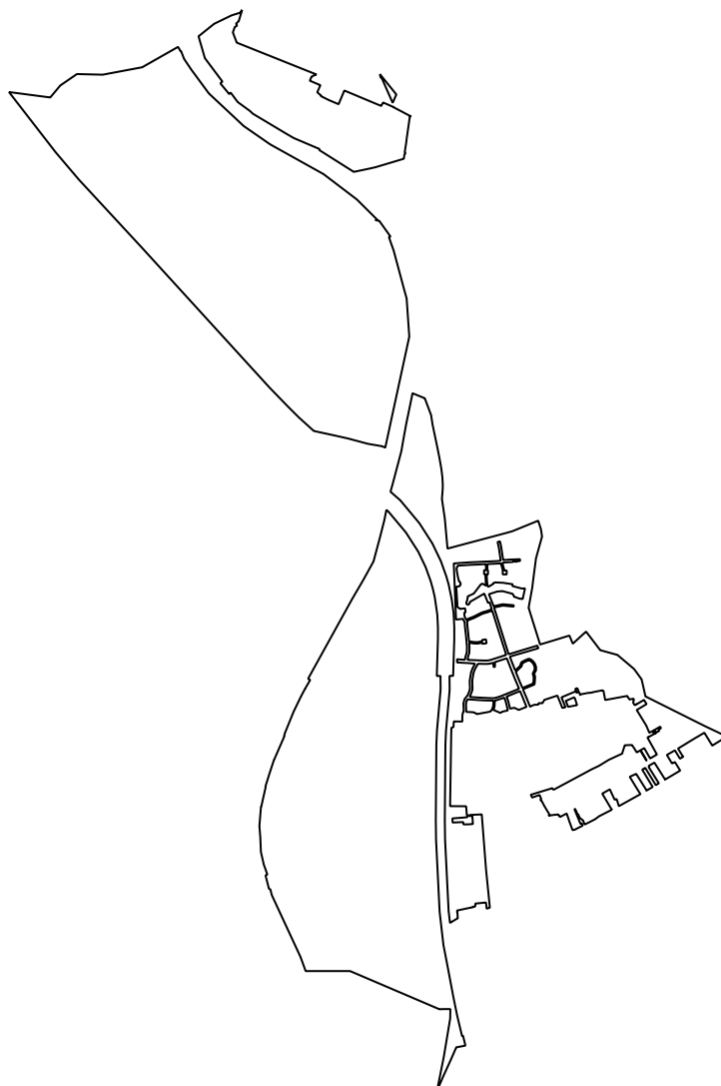


**с. Троицкое(104.92 га)**

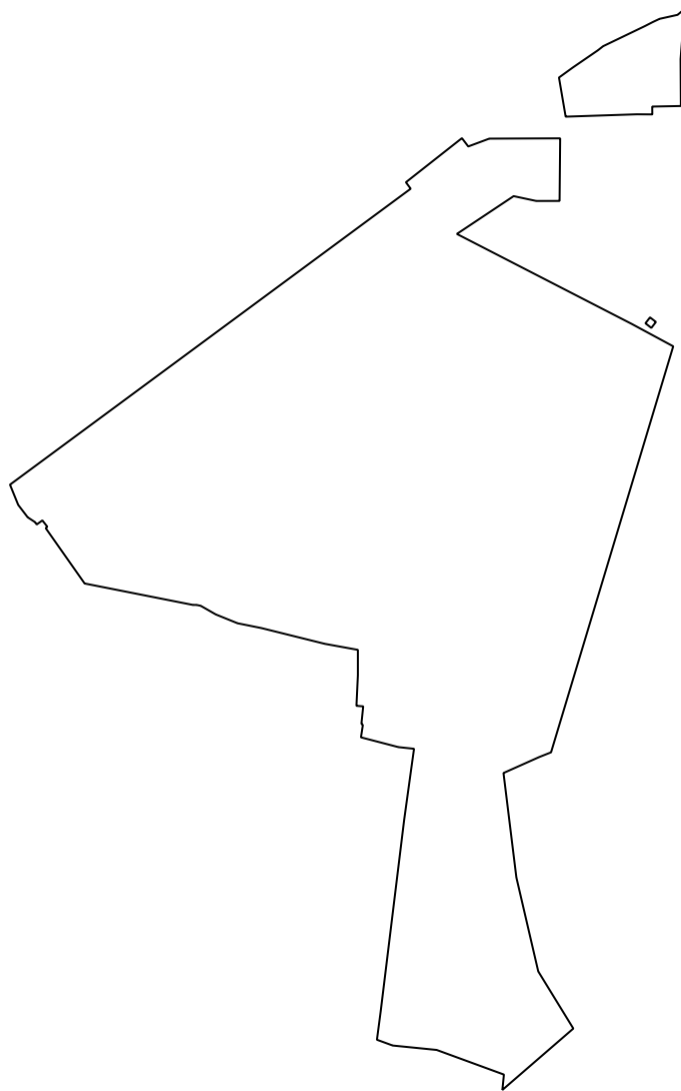




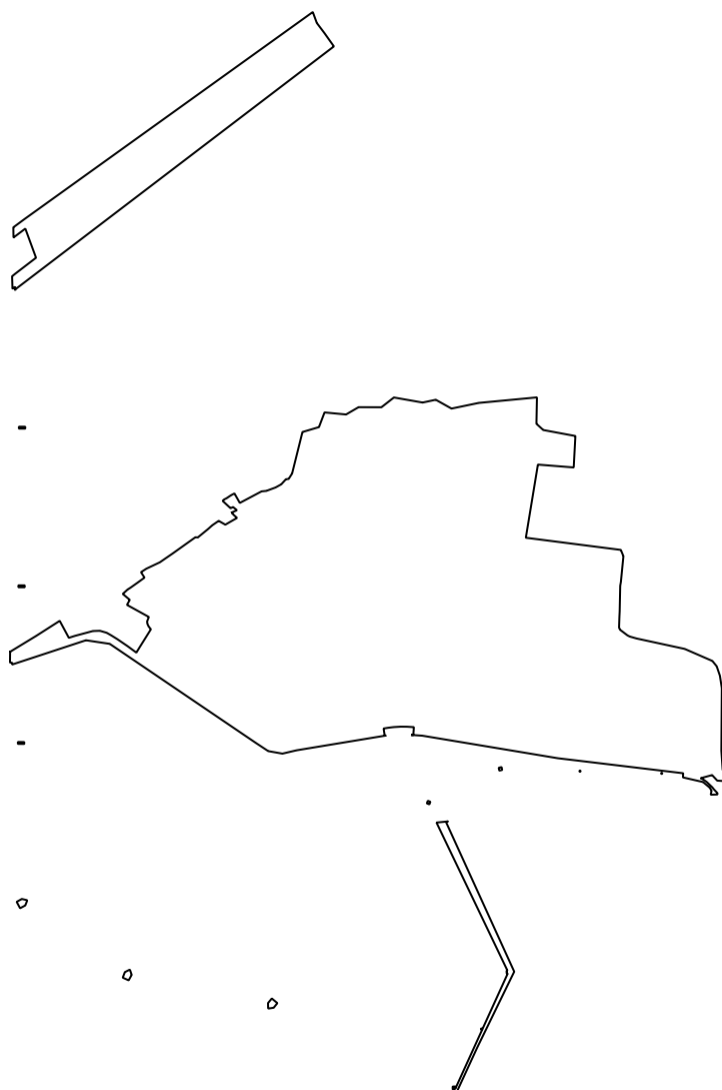
**п. Трудовая(227.94 га)**



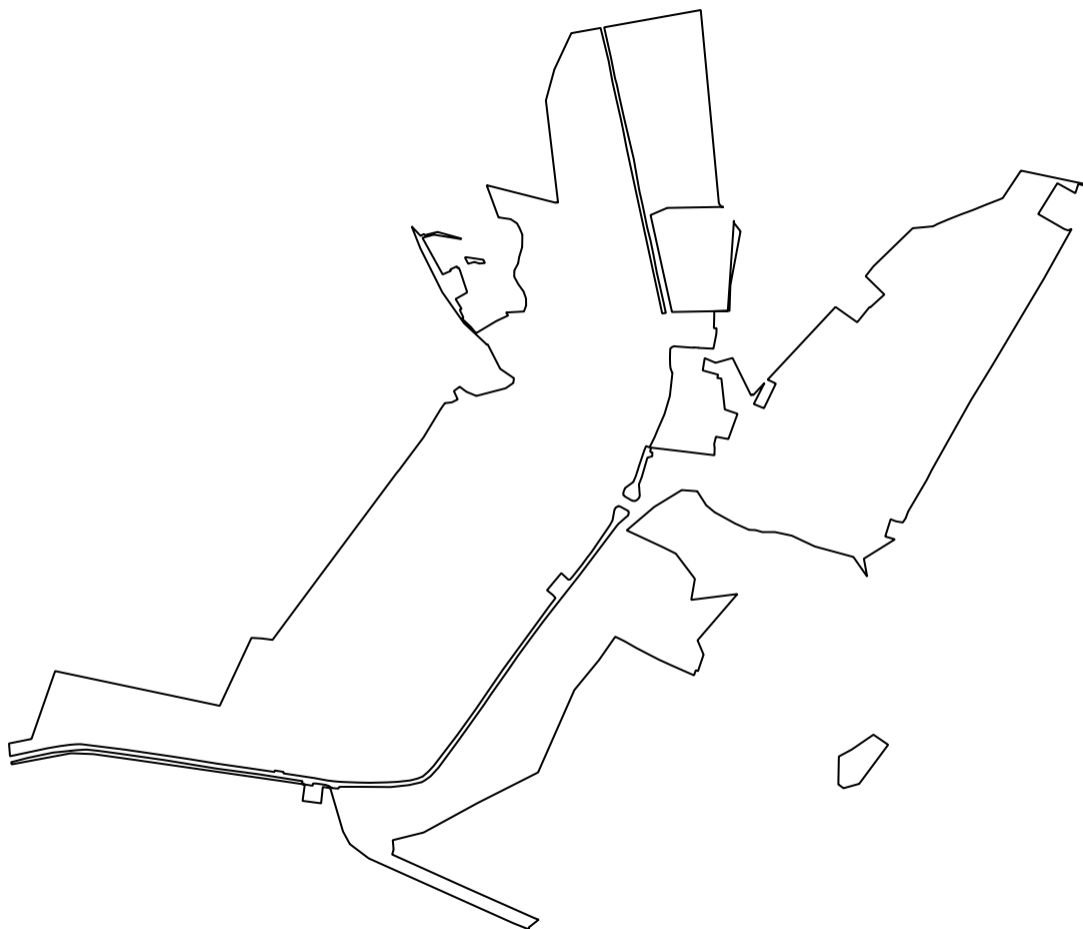
**п. Туристический пансионат Клязьминское  
водохранилище(12.14 га)**



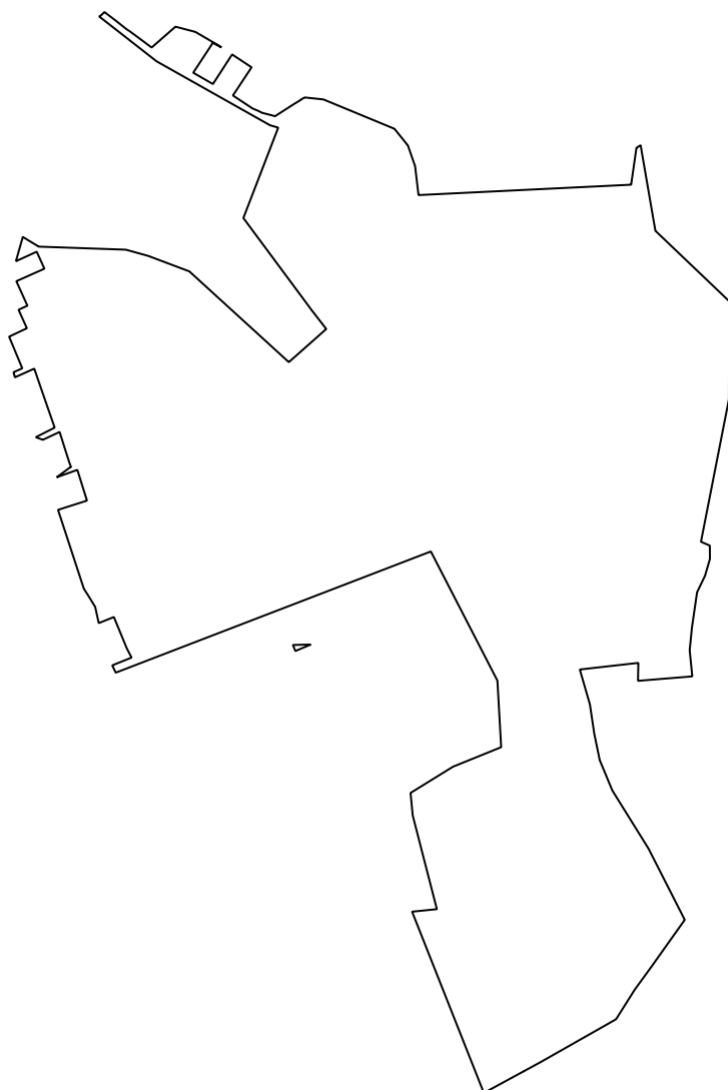
**д. Ульяновско(98.78 га)**



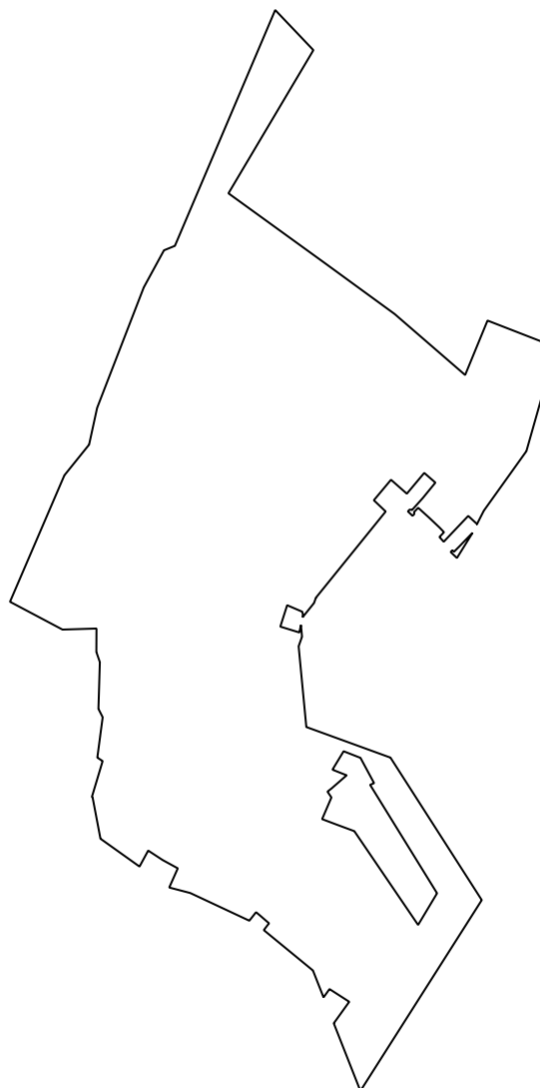
**с. Федоскино(75.69 га)**



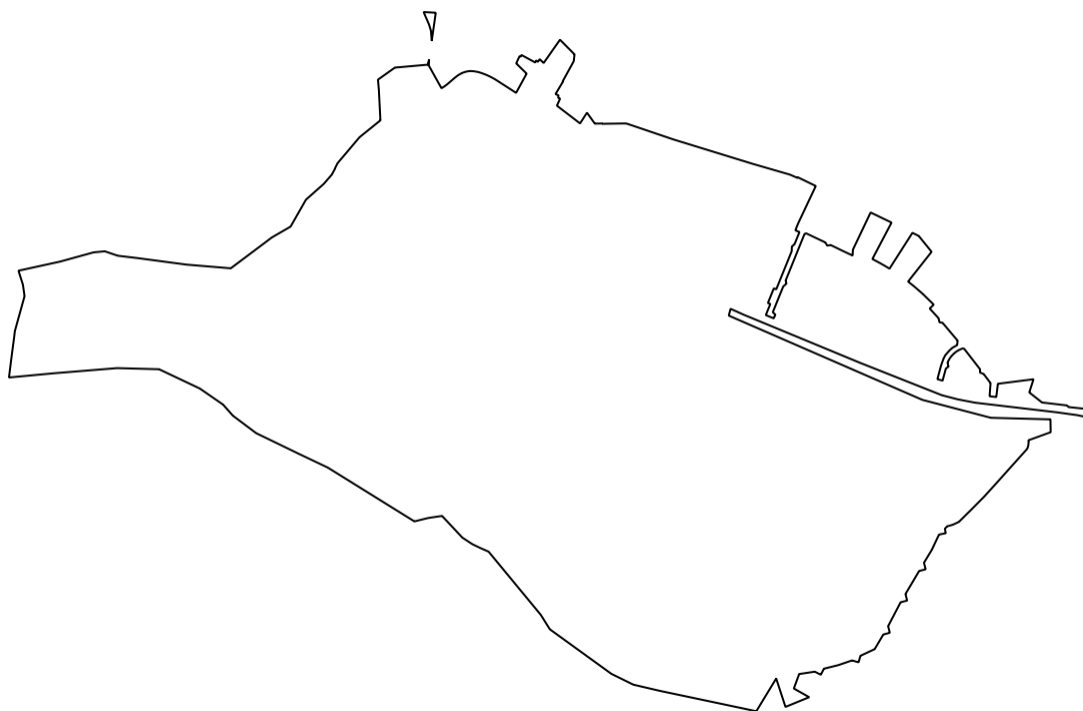
**д. Фелисово(51.94 га)**



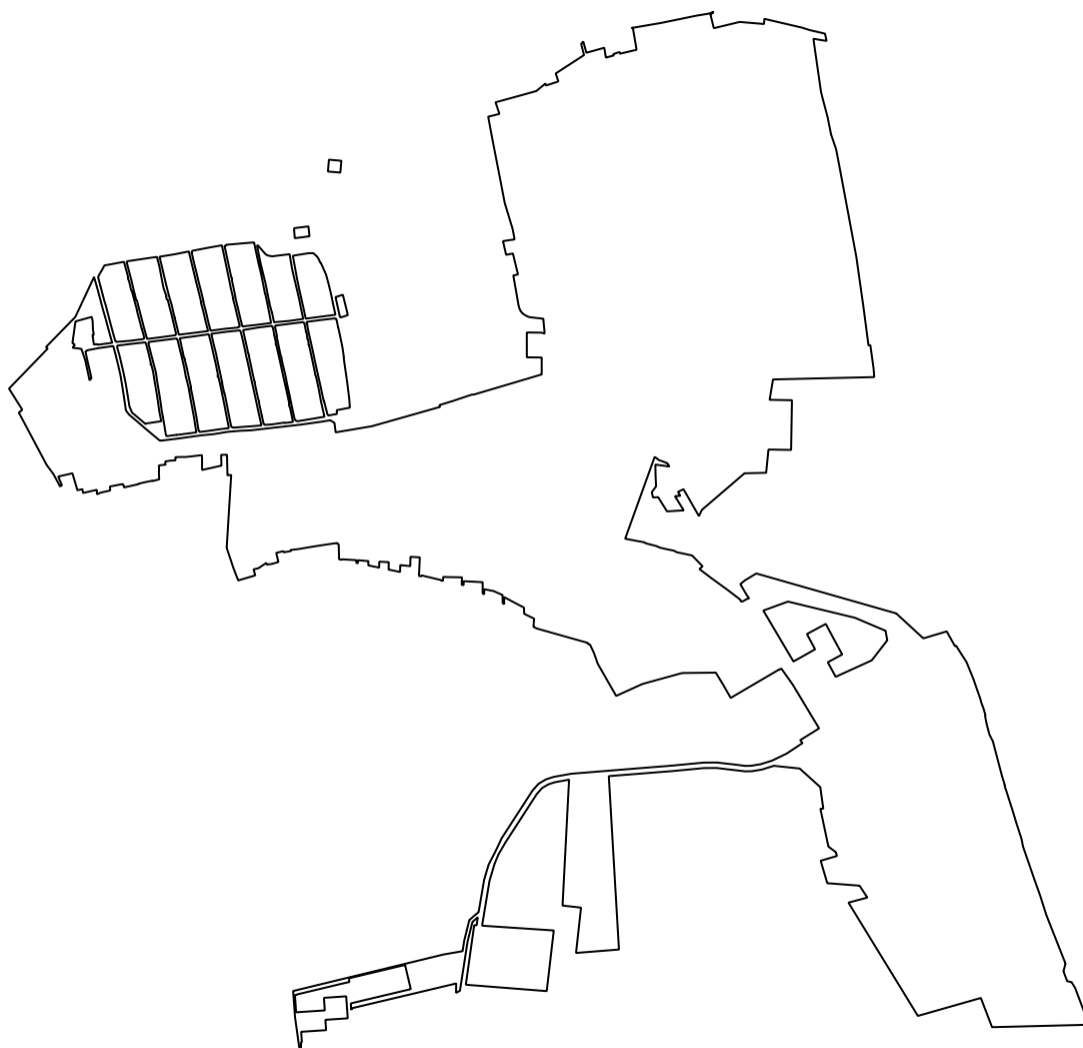
**д. Фоминское(47.97 га)**



**д. Хлябово(168.75 га)**

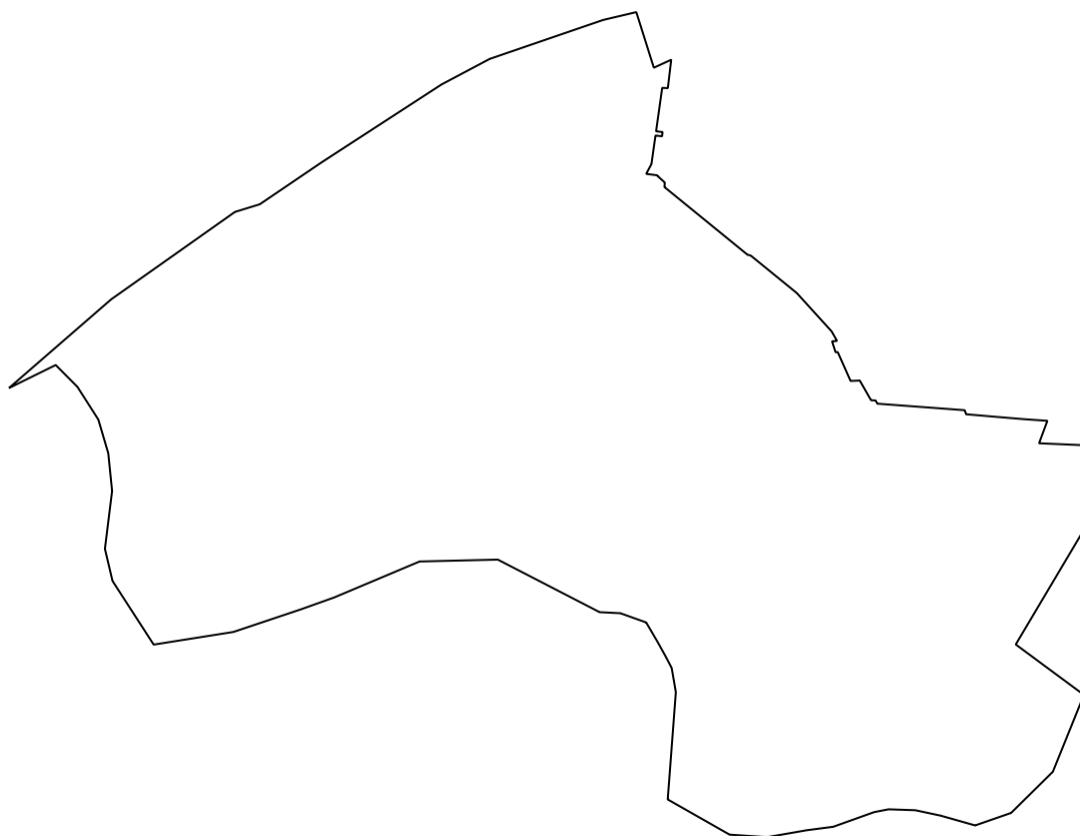


**д. Ховрино(147.44 га)**

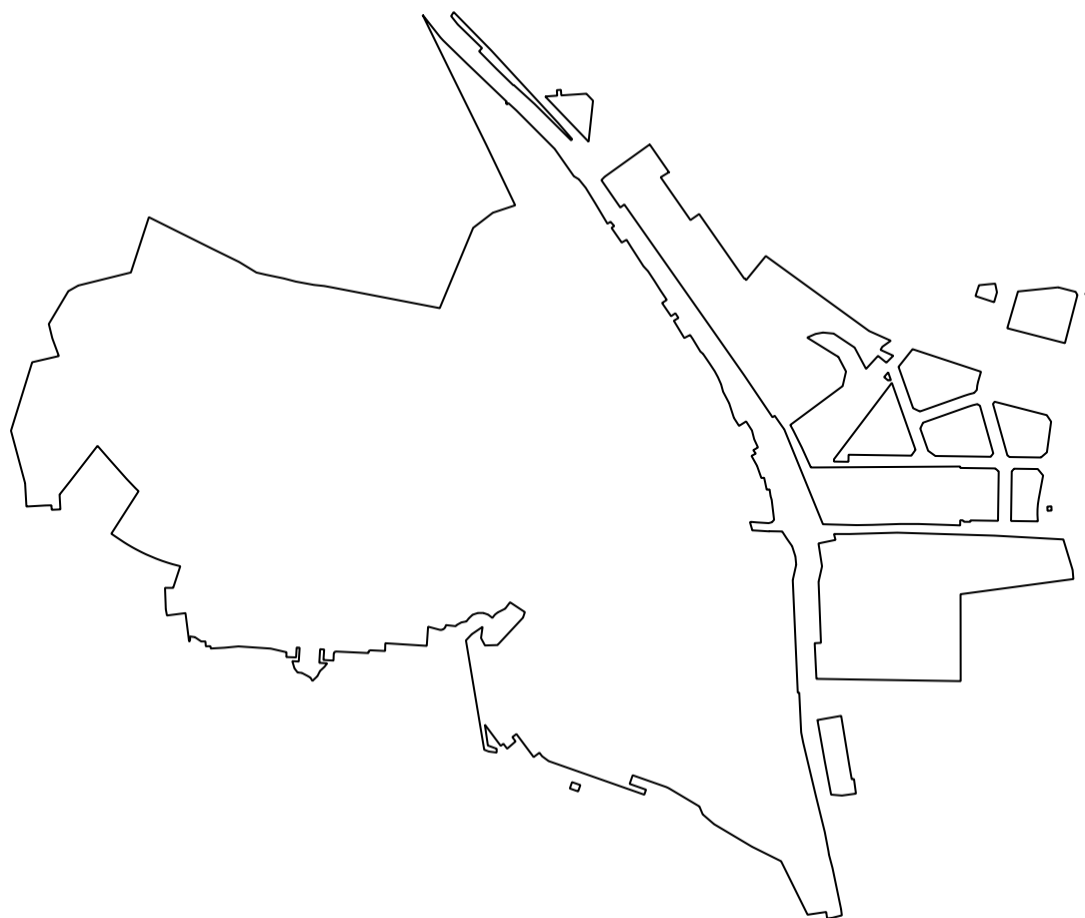




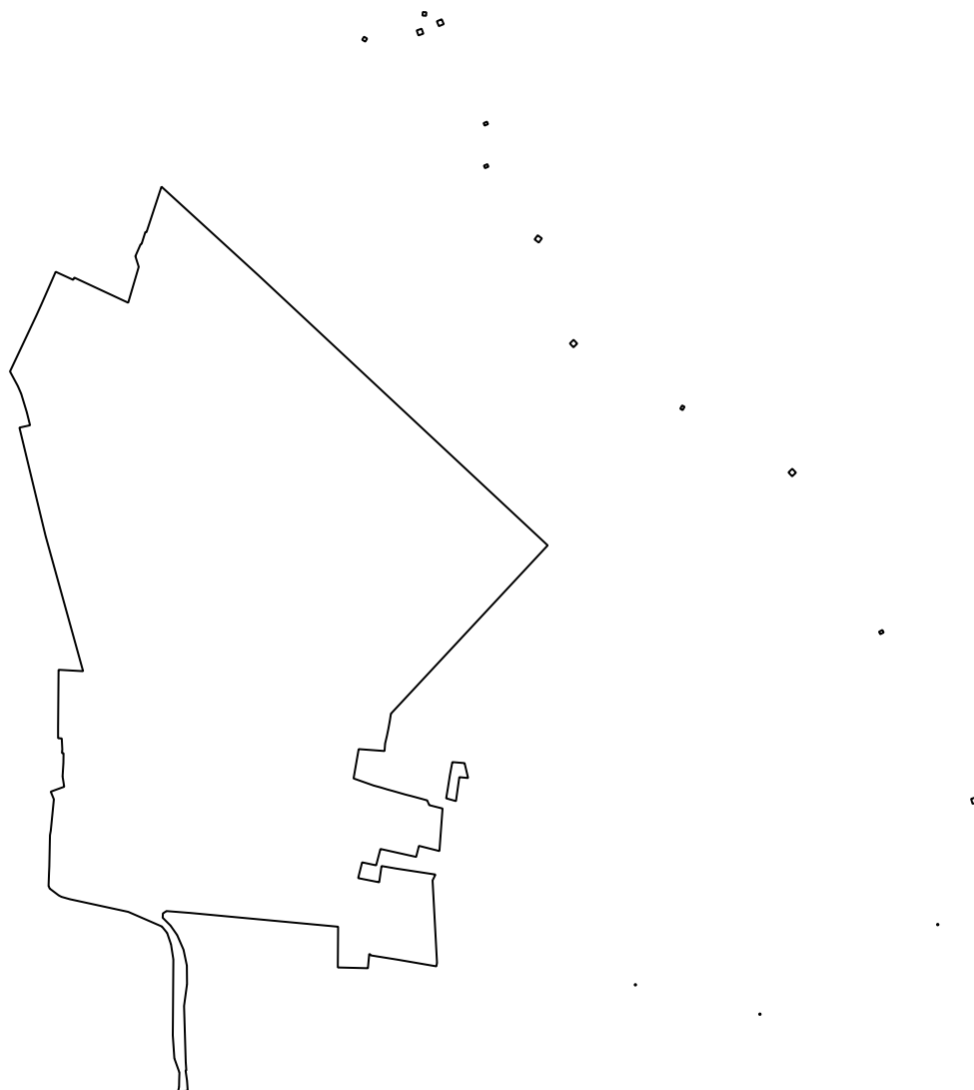
**д. Чиверево(138.66 га)**



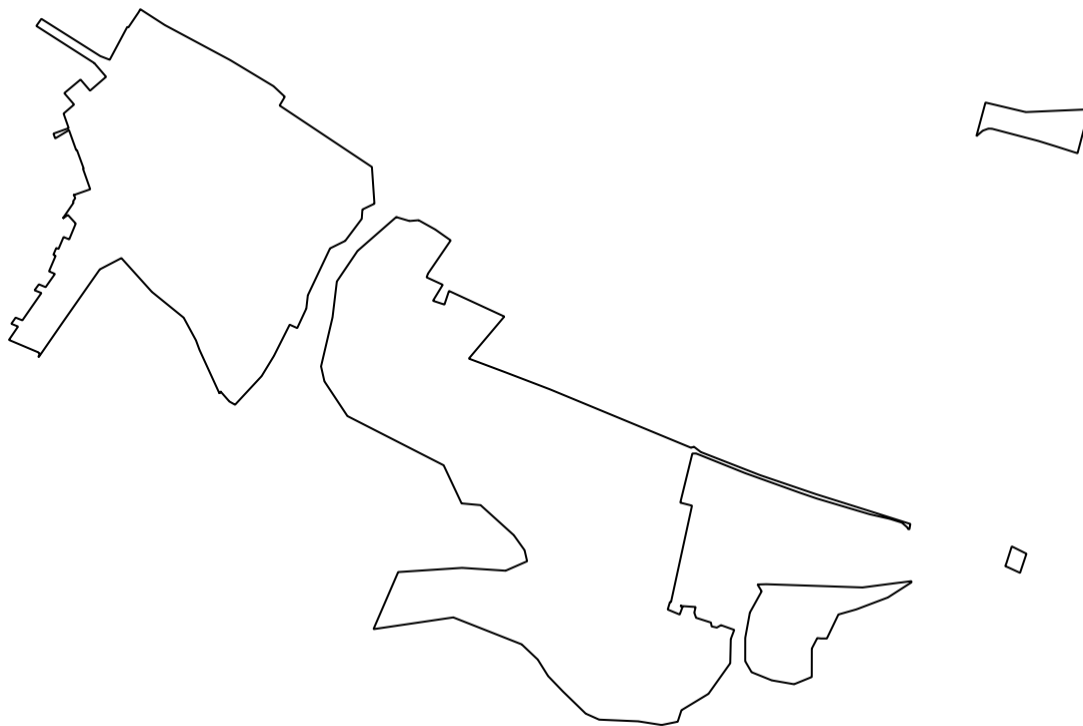
**1.1.д. Шолохово(169.27 га)**



**д. Юдино(102.87 га)**



**д. Юрьево(70.66га)**



## ПРИЛОЖЕНИЕ 4. РАСЧЕТНЫЕ ПОКАЗАТЕЛИ ЭЛЕКТРИЧЕСКОЙ НАГРУЗКИ И ПОТРЕБЛЕНИЯ ПРИРОДНОГО ГАЗА ОБЪЕКТОВ НОВОГО СТРОИТЕЛЬСТВА

**Таблица 1.** Расчетная электрическая нагрузка объектов нового строительства

№ п/п	Наименование (адрес нахождения площадки новой застройки)	Расчётный объем нового строительства, тыс. м <sup>2</sup> общей площади	Расчётная электрическая нагрузка, МВА	Очередность освоения			Примечания
				к 2018 г.	к 2022 г.	к 2037 г.	
1	Многоквартирная застройка	4259,8	9,3	-	5,1	4,3	
2	Индивидуальная застройка	607,2	0,5	-	0,5	-	
3	Объекты общественного назначения	-	7,5		2,5	5,0	
4	Объекты хозяйственной деятельности	5492,5	9,3	-	5,1	4,3	

**Таблица 2.** Расчетное потребление природного газа объектов нового строительства

№ п/п	Наименование (адрес нахождения площадки новой застройки)	Расчётный объем нового строительства, тыс. м <sup>2</sup> общей площади	Расход природного газа		Очередность освоения			Примечания
			куб. м <sup>3</sup> /час	тыс. м <sup>3</sup> /год	к 2018 г.	к 2022 г.	к 2037 г.	
1	Многоквартирная застройка	4259,8	8108	23514,08	-	12738,1	10776,0	
2	Индивидуальная застройка	607,2	87	156,249	-	156,2	-	

