

# КОМИТЕТ ПО КОНКУРЕНТНОЙ ПОЛИТИКЕ МОСКОВСКОЙ ОБЛАСТИ

«СОГЛАСОВАНО»

Администрация городского округа  
Мытищи Московской области

\_\_\_\_\_ / \_\_\_\_\_ /

«\_\_» \_\_\_\_\_ 20\_\_ г.

«УТВЕРЖДЕНО»

Комитет по конкурентной политике  
Московской области

\_\_\_\_\_ / \_\_\_\_\_.

«\_\_» \_\_\_\_\_ 20\_\_ г.

## ИЗВЕЩЕНИЕ О ПРОВЕДЕНИИ АУКЦИОНА № АЗ-МЫТГО/19-1350

на право заключения договора аренды земельного участка, государственная  
собственность на который не разграничена, расположенного на территории  
городского округа Мытищи Московской области, вид разрешенного  
использования: для ведения личного подсобного хозяйства

№ процедуры [www.torgi.gov.ru](http://www.torgi.gov.ru) **170919/6987935/09**

№ процедуры [www.torgi.mosreg.ru](http://www.torgi.mosreg.ru) **00300060104143**

Дата начала приема заявок: **18.09.2019**

Дата окончания приема заявок: **29.10.2019**

Дата аукциона: **01.11.2019**

г. Красногорск  
2019 год

## 1. Правовое регулирование

Аукцион, открытый по форме подачи предложений о цене предмета аукциона с ограничением по составу Участников – только для граждан, проводится в соответствии с требованиями:

- Гражданского кодекса Российской Федерации;
- Земельного кодекса Российской Федерации;
- Федерального закона от 26.07.2006 № 135-ФЗ «О защите конкуренции»;
- Закона Московской области от 07.06.1996 №23/96-ОЗ «О регулировании земельных отношений в Московской области»;
- Сводного заключения Министерства имущественных отношений Московской области от 21.08.2019 №123-З п. 257;
- постановления Администрации городского округа Мытищи Московской области от 27.08.2019 № 3743 «О проведении аукциона на право заключения договора аренды земельного участка с кадастровым номером 50:12:0030413:427, находящегося в неразграниченной государственной собственности, расположенного по адресу: Московская область, Мытищинский район, сельское поселение Федоскинское, с.Марфино и о признании утратившим силу постановления администрации городского округа Мытищи Московской области от 16.02.2016 № 261 (с изменениями и дополнениями, внесенными постановлением администрации городского округа Мытищи от 31.08.2016 № 3487)» (Приложение 1);
- иных нормативно правовых актов Российской Федерации и Московской области.

## 2. Сведения об аукционе

**2.1. Арендодатель** – орган местного самоуправления муниципального образования Московской области, принимающий решение о проведении аукциона, об отказе от проведения аукциона, об условиях аукциона (в том числе о начальной цене предмета аукциона, условиях и сроках договора аренды), отвечающий за соответствие земельного участка характеристикам, указанным в Извещении о проведении аукциона, за своевременное опубликование Извещения о проведении аукциона в порядке, установленном для официального опубликования (обнародования) муниципальных правовых актов по месту нахождения земельного участка, за соблюдение сроков заключения договора аренды земельного участка и осуществляющий его заключение.

**Наименование:** [Администрация городского округа Мытищи Московской области.](#)

Адрес: [Московская область, г. Мытищи, Новомытищинский пр-кт, д.36/7](#)

Адрес электронной почты: [uzio@mytyshi.ru](mailto:uzio@mytyshi.ru)

Сайт: [www.mytyshi.ru](http://www.mytyshi.ru)

тел.: 8-495-586-31-36.

**2.2. Организатор аукциона** – орган, отвечающий за соответствие организации и проведения аукциона требованиям действующего законодательства, утверждающий Извещение о проведении аукциона, состав Аукционной комиссии, в том числе обеспечивающий прием и возврат задатков в установленном порядке.

**Наименование:** [Комитет по конкурентной политике Московской области.](#)

Адрес: 143407, Московская область, г. Красногорск, бульвар Строителей, д. 1.

Сайт: [www.zakaz-mo.mosreg.ru](http://www.zakaz-mo.mosreg.ru)

**2.3. Лицо, осуществляющее организационно - технические функции по организации и проведению аукциона** – обеспечивает размещение Извещения о проведении аукциона и документов, составляемых в ходе проведения аукциона на сайтах [www.torgi.gov.ru](http://www.torgi.gov.ru), [www.torgi.mosreg.ru](http://www.torgi.mosreg.ru) в установленном законодательством порядке.

**Наименование:** [Государственное казенное учреждение Московской области «Региональный центр торгов» \(сокращенное наименование - ГКУ «РЦТ»\).](#)

Адрес: 143441, Московская область, Красногорский район, п/о Путилково, 69-й км МКАД, бизнес-центр «Гринвуд», стр. 17, 5 этаж (Приложение 10).

Сайт: [www.rctmo.ru](http://www.rctmo.ru)

Адрес электронной почты: [torgi@rctmo.ru](mailto:torgi@rctmo.ru)

**2.4. Предмет аукциона:** право заключения договора аренды земельного участка, государственная собственность на который не разграничена, расположенного на территории городского округа Мытищи Московской области (далее – земельный участок).

**2.5. Сведения о Земельном участке:**

**Местоположение (адрес):** Мытищинский район, сельское поселение Федоскинское, с.Марфино.

**Площадь, кв. м:** 331.

**Кадастровый номер:** 50:12:0030413:427 (выписка из Единого государственного реестра недвижимости об объекте недвижимости от 06.06.2019 № 99/2019/265096999- Приложение 2).

**Сведения о правах на земельный участок:** государственная собственность не разграничена (выписка из Единого государственного реестра недвижимости об объекте недвижимости от 06.06.2019 № 99/2019/265096999 – Приложение 2).

**Сведения об ограничениях прав на земельный участок:** указаны в постановлении Администрации городского округа Мытищи Московской области от 27.08.2019 № 3743 «О проведении аукциона на право заключения договора аренды земельного участка с кадастровым номером 50:12:0030413:427, находящегося в неразграниченной государственной собственности, расположенного по адресу: Московская область, Мытищинский район, сельское поселение Федоскинское, с.Марфино и о признании утратившим силу постановления администрации городского округа Мытищи Московской области от 16.02.2016 № 261 (с изменениями и дополнениями, внесенными постановлением администрации городского округа Мытищи от 31.08.2016 № 3487» (Приложение 1), заключении территориального управления городских округов Мытищи, Лобня Комитета по архитектуре и градостроительству Московской области от 01.04.2019 № 28Исх-8108/30-01 (Приложение 4), письме Министерства экологии и природопользования Московской области от 17.03.2017 № 24Исх-3738 (Приложение 4), письме Администрации городского округа Мытищи Московской области от 05.09.2019 №И-9114 (Приложение 4), в том числе земельный участок расположен:

- в зоне с особыми условиями использования территории в соответствии с требованиями санитарно-эпидемиологических правил СП 2.1.4.2625-10 «Зоны санитарной охраны источников питьевого водоснабжения г.Москвы», утвержденных постановлением Главного государственного санитарного врача Российской Федерации от 30.04.2010 № 45 и иными нормативными правовыми актами в сфере санитарного законодательства (\*\*) (Сведения подлежат уточнению с учетом требований нормативных правовых актов по установлению зон санитарной охраны источников питьевого водоснабжения);

Использовать земельный участок в соответствии с требованиями Водного кодекса Российской Федерации, санитарно-эпидемиологических правил СП 2.1.4.2625-10 «Зоны санитарной охраны источников питьевого водоснабжения г.Москвы», утвержденных постановлением Главного государственного санитарного врача Российской Федерации от 30.04.2010 № 45, Решения Исполкома Моссовета и Мособлисполкома от 17.04.1980 № 500-1143 «Об утверждении проекта установления красных линий границ зон санитарной охраны источников водоснабжения г. Москвы в границах ЛПЗП», Постановления СНК РСФСР от 04.09.1940 № 696 «О санитарной охране канала Москва - Волга как источника водоснабжения г. Москвы», Постановления СНК РСФСР от 23.05.1941 № 355 «О санитарной охране Московского водопровода и источников его водоснабжения».

- полностью в территории, с границей от 15 км от контрольной точки аэродрома, а также границей полос воздушных подходов аэродрома Москва (Шереметьево).

Использовать земельный участок в соответствии с требованиями Воздушного кодекса Российской Федерации, Федерального закона Российской Федерации от 01.07.2017 № 135-ФЗ «О внесении изменений в отдельные законодательные акты Российской Федерации в части совершенствования порядка установления и использования приаэродромной территории и санитарно-защитной зоны», Постановления Правительства Российской Федерации от 11.03.2010 № 138 «Об утверждении Федеральных правил использования воздушного пространства Российской Федерации».

Строительство объектов капитального строительства согласовать в соответствии с требованиями Федерального закона Российской Федерации от 01.07.2017 № 135-ФЗ «О внесении изменений в отдельные

законодательные акты Российской Федерации в части совершенствования порядка установления и использования приаэродромной территории и санитарно-защитной зоны».

### **Внимание!**

**В соответствии со статьей 27 Земельного кодекса Российской Федерации ограничиваются в обороте находящиеся в государственной или муниципальной собственности земельные участки, расположенные в первом и втором поясах зон санитарной охраны источников питьевого и хозяйственно-бытового водоснабжения.**

**Земельные участки, отнесенные к землям, ограниченным в обороте, не предоставляются в частную собственность.**

**Категория земель:** земли населенных пунктов.

**Вид разрешенного использования:** для ведения личного подсобного хозяйства *(в соответствии с п. 17 ст. 39.8 Земельного кодекса Российской Федерации изменение вида разрешенного использования земельного участка не допускается).*

**Фотоматериалы:** Приложение 3.

**Сведения о максимально и (или) минимально допустимых параметрах разрешенного строительства:** указаны в заключении территориального управления городских округов Мытищи, Лобня Комитета по архитектуре и градостроительству Московской области от 01.04.2019 № 28Исх-8108/30-01 (Приложение 4).

**Сведения о технических условиях подключения (технологического присоединения) объекта капитального строительства к сетям инженерно-технического обеспечения:**

- водоснабжения и водоотведения указаны в письме ГКУ МО «АРКИ» (Приложение 5);
- теплоснабжения указаны в письме ГКУ МО «АРКИ» (Приложение 5);
- газоснабжения указаны в письме филиала АО «МОСОБЛГАЗ» «Мытищимежрайгаз» от 03.04.2019 № 3915 (Приложение 5);
- электроснабжения указаны в письме филиала ПАО «МОЭСК» от 25.03.2019 № 31718 ТУ (Приложение 5).

**Информация о размещении извещения о возможном предоставлении Земельного участка, в соответствии со статьей 39.18. Земельного кодекса Российской Федерации:** ранее извещение было опубликовано:

- на официальном сайте Российской Федерации в информационно-телекоммуникационной сети «Интернет» для размещения информации о проведении торгов: [www.torgi.gov.ru](http://www.torgi.gov.ru): №151015/0239330/05, лот № 3, дата публикации 15.10.2015;
- в газете «Родники» от 22.07.2015 №109;
- на официальном сайте Администрации городского округа Мытищи Московской области [www.mytishi.ru](http://www.mytishi.ru) от 17.07.2015

**Начальная цена предмета аукциона: 12 849,32 руб.** (Двенадцать тысяч восемьсот сорок девять руб. 32 коп.), НДС не облагается. Начальная цена предмета аукциона устанавливается в размере ежегодной арендной платы.

**«Шаг аукциона»: 385,47 руб.** (Триста восемьдесят пять руб. 47 коп).

**Размер задатка для участия в аукционе: 12 849,32 руб.** (Двенадцать тысяч восемьсот сорок девять руб. 32 коп.), НДС не облагается.

**Срок аренды: 20 лет.**

### **2.6. Адрес места приема Заявок:**

Московская область, Красногорский район, п/о Путилково, 69-й км МКАД, бизнес-центр «Гринвуд», стр. 17, 5 этаж, Государственное казенное учреждение Московской области «Региональный центр торгов», тел. +7 (499) 795-77-53, доб. «2» (Приложение 10).



**2.7. Дата и время начала приема Заявок: 18.09.2019 в 09 час. 00 мин<sup>1</sup>.**

понедельник - четверг с 09 час. 00 мин. до 18 час. 00 мин.

пятница и предпраздничные дни с 09 час. 00 мин. до 16 час. 45 мин.;

перерыв с 13 часов 00 минут до 14 час. 00 мин.

29.10.2019 с 09 час. 00 мин. до 18 час. 00 мин.

**2.8. Дата и время окончания приема Заявок: 29.10.2019 в 18 час. 00 мин.**

**2.9. Место, дата и время окончания рассмотрения Заявок:** Московская область, Красногорский район, 69 километр МКАД, Международный торгово-выставочный комплекс «Гринвуд», стр. 17, 5 этаж, Государственное казенное учреждение Московской области «Региональный центр торгов», аукционный зал, **01.11.2019 в 10 час. 30 мин.**

**2.10. Место, дата и время начала регистрации Участников аукциона:** Московская область, Красногорский район, 69 километр МКАД, Международный торгово-выставочный комплекс «Гринвуд», стр. 17, 5 этаж, Государственное казенное учреждение Московской области «Региональный центр торгов», **01.11.2019 с 10 час. 30 мин.**

**2.11. Место проведения аукциона:** Московская область, Красногорский район, 69 километр МКАД, Международный торгово-выставочный комплекс «Гринвуд», стр. 17, 5 этаж, Государственное казенное учреждение Московской области «Региональный центр торгов», аукционный зал.

**2.12. Дата и время проведения аукциона: 01.11.2019 в 11 час. 00 мин.**

### **3. Информационное обеспечение аукциона**

**3.1.** Извещение о проведении аукциона размещается на официальном сайте торгов Российской Федерации в информационно-телекоммуникационной сети «Интернет» для размещения информации о проведении торгов [www.torgi.gov.ru](http://www.torgi.gov.ru) (далее – Официальный сайт торгов).

**3.2.** Извещение о проведении аукциона публикуется Арендодателем в порядке, установленном для официального опубликования (обнародования) муниципальных правовых актов уставом муниципального образования, по месту нахождения Земельного участка:

- на официальном сайте городского округа Мытищи Московской области [www.mtyshhi.ru](http://www.mtyshhi.ru);

- в муниципальной общественно-политической газете городского округа Мытищи Московской области «Официальные Мытищи».

**3.3.** Дополнительно информация об аукционе размещается:

- на Едином портале торгов Московской области [www.torgi.mosreg.ru](http://www.torgi.mosreg.ru) (далее – ЕПТ МО).

Все приложения к настоящему Извещению являются его неотъемлемой частью.

**3.4.** Осмотр Земельного участка производится без взимания платы и обеспечивается Организатором аукциона во взаимодействии с Арендодателем в период заявочной кампании.

Для осмотра Земельного участка с учетом установленных сроков лицо, желающее осмотреть Земельный участок, направляет обращение (Приложение 8) на адрес электронной почты [torgi@rctmo.ru](mailto:torgi@rctmo.ru) с указанием следующих данных:

- тема письма: **Запрос на осмотр Земельного участка;**

- Ф.И.О. лица, уполномоченного на осмотр Земельного участка или его представителя;

- адрес электронной почты, контактный телефон;

- дата аукциона, номер аукциона;

- кадастровый номер Земельного участка;

- местоположение (адрес) Земельного участка.

<sup>1</sup> Здесь и далее указано московское время.

В течение 2 (двух) рабочих дней со дня поступления обращения Организатор аукциона оформляет «смотровое письмо» и направляет его по электронному адресу, указанному в обращении. В «смотровом письме» указывается дата осмотра и контактные сведения лица (представителя [Арендодателя](#)), уполномоченного на проведение осмотра.

#### **4. Требования к Заявителям/Участникам аукциона**

**4.1.** Заявителем/Участником аукциона может быть только гражданин, претендующий на право заключения договора аренды и подавший Заявку на участие в аукционе.

#### **5. Порядок, форма и срок приема /подачи /отзыва Заявок**

##### **ВНИМАНИЕ!**

**Условия аукциона, порядок и условия заключения договора аренды земельного участка с участником аукциона являются условиями публичной оферты, а подача заявки на участие в аукционе и внесение задатка в установленные в Извещении о проведении аукциона сроки и порядке являются акцептом оферты в соответствии со статьей 438 Гражданского кодекса Российской Федерации.**

**5.1.** Для участия в аукционе с учетом требований, установленных Извещением о проведении аукциона, Заявителю необходимо представить следующие документы:

- Заявку на участие в аукционе по установленной в настоящем Извещении о проведении аукциона форме с указанием банковских реквизитов счета Заявителя для возврата задатка (Приложение 6);

- копии документов, удостоверяющих личность Заявителя (для граждан) (в случае представления копии паспорта гражданина Российской Федерации необходимо в соответствии с действующим законодательством представить копии 20 (двадцати) его страниц);

- надлежащим образом заверенный перевод на русский язык документов о государственной регистрации юридического лица в соответствии с законодательством иностранного государства в случае, если Заявителем является иностранное юридическое лицо;

- документы, подтверждающие внесение задатка (представление документов, подтверждающих внесение задатка, признается заключением соглашения о задатке).

**5.2.** Один Заявитель вправе подать только одну Заявку на участие в аукционе в отношении одного Земельного участка.

**5.3.** Подача Заявок Заявителями или их уполномоченными представителями осуществляется при предъявлении документа, удостоверяющего личность. Лица желающие принять участие в аукционе, должны использовать форму Заявки на участие в аукционе (Приложение 6).

**5.4.** Заявки принимаются по месту и в срок приема Заявки, указанные в разделе 2 (пункты 2.6.-2.12.) Извещения о проведении аукциона. В случае подачи Заявки Заявителем посредством почтовой связи, риск несвоевременного ее поступления Организатору аукциона, несет Заявитель.

**5.5.** Ответственный сотрудник регистрирует Заявку в журнале регистрации заявок, присваивает ей соответствующий номер, указывает дату и время ее приема.

При подаче Заявителями Заявок на участие в аукционе, сотрудником, осуществляющим прием и оформление документов, консультации не проводятся.

**5.6.** Заявка, поступившая по истечении срока приема Заявки, возвращается в день ее поступления Заявителю или его уполномоченному представителю в порядке, предусмотренном для приема Заявки.

**5.7.** Заявка и прилагаемые к ней документы представляются Заявителем одновременно. Не допускается отдельная подача Заявки и прилагаемых к ней документов, представление дополнительных документов после подачи Заявки или замена ранее поданных документов без отзыва Заявки.

**5.8.** Заявитель вправе отозвать принятую Организатором аукциона Заявку на участие в аукционе в любое время до установленного в Извещении о проведении аукциона дня окончания срока приема Заявок (пункт 2.8.).

**5.9.** Отзыв принятой Заявки оформляется путем направления Заявителем в адрес Организатора аукциона уведомления в письменной форме (с указанием даты приема Заявки) за подписью Заявителя с расшифровкой Ф.И.О. (для граждан). Уведомление об отзыве принятой Заявки принимается в

установленные в Извещении о проведении аукциона дни и часы приема Заявок, аналогично порядку приема Заявок.

**5.10.** Заявка подается Заявителем по форме, которая установлена в Извещении о проведении аукциона (Приложение 6). Заявка должна быть заполнена по всем пунктам и подписана Заявителем или уполномоченным им представителем и заверена печатью Заявителя (при наличии).

**5.11.** Заявка и документы, прилагаемые к ней, должны быть:

- сшиты в единую книгу, которая должна содержать сквозную нумерацию листов;
- заполнены разборчиво на русском языке и по всем пунктам;
- копии документов, входящие в состав Заявки, должны иметь четко читаемый текст;
- на прошивке заверены оригиналом подписи Заявителя с указанием Ф.И.О. (для граждан) либо их представителей с указанием количества листов;

При заполнении Заявки и оформлении документов не допускается применение факсимильных подписей.

**5.12.** Ответственность за достоверность представленной информации и документов несет Заявитель.

**5.13.** Поданные документы на участие в аукционе не возвращаются, за исключением случаев, указанных в пунктах 5.6., 5.8., 5.9. Извещения о проведении аукциона.

## **6. Условия допуска к участию в аукционе**

Заявитель не допускается к участию в аукционе в следующих случаях:

- непредставление необходимых для участия в аукционе документов или представление недостоверных сведений;
- непоступление задатка на дату рассмотрения Заявок на участие в аукционе на счет, указанный в пункте 7.5. настоящего Извещения о проведении аукциона;
- подача Заявки на участие в аукционе лицом, которое в соответствии с Земельным кодексом Российской Федерации и другими федеральными законами не имеет права быть Участником аукциона и приобрести земельный участок в аренду;
- наличие сведений о Заявителе в реестре недобросовестных участников аукциона.

## **7. Порядок внесения и возврата задатка**

**7.1.** Для участия в аукционе устанавливается требование о внесении задатка. Заявители обеспечивают поступление задатков в порядке и в сроки, указанные в настоящем Извещении о проведении аукциона.

**7.2.** Документом, подтверждающим внесение задатка, является платежное поручение, квитанция об оплате или иной документ, подтверждающие перечисление задатка, с отметкой банка о его исполнении.

**7.3.** Представление документов, подтверждающих внесение задатка, признается заключением соглашения о задатке (Приложение 7).

**7.4.** Плательщиком денежных средств в качестве задатка может быть исключительно Заявитель. Не допускается перечисление денежных средств в качестве задатка иными лицами. Перечисленные денежные средства иными лицами, кроме Заявителя, будут считаться ошибочно перечисленными денежными средствами и возвращены плательщику.

**7.5.** Денежные средства в качестве задатка для участия в аукционе вносятся Заявителем платежом на расчетный счет по следующим банковским реквизитам:

**Получатель платежа:** МЭФ Московской области (л/с 05868217110 - Государственное казенное учреждение Московской области «Региональный центр торгов»),  
ОГРН 1145024006577, ИНН 5024147611, КПП 502401001,  
р/с 40302810845254000001, БИК 044525000,  
Банк получателя: ГУ Банка России по ЦФО

В связи с отсутствием КБК при заполнении полей (104, 105) платежного поручения (квитанции об оплате) для перечисления задатка рекомендуется указывать в соответствующих полях КБК - «0», ОКТМО - «0».

**7.6.** В документе, подтверждающем внесение задатка (пункт 7.2.), в обязательном порядке указывается назначение платежа: «Задаток для участия в аукционе «\_\_»\_\_\_\_\_ 20\_\_ (дата аукциона), по Соглашению о задатке от «\_\_»\_\_\_\_\_ 20\_\_ №\_\_» (при наличии реквизитов Соглашения о задатке), НДС не облагается».

**7.7.** Информацией о поступлении денежных средств от Заявителя в качестве задатка в установленные порядке и сроки на расчетный счет, указанный в п.7.5. настоящего Извещения о проведении аукциона, является справка получателя платежа, предоставляемая на рассмотрение Аукционной комиссии.

**7.8.** Задаток Заявителя, подавшего Заявку с опозданием (после окончания установленного срока приема Заявок), возвращается такому Заявителю в порядке, установленном для Участников аукциона.

**7.9.** Задаток Заявителя, отозвавшего Заявку до окончания срока приема Заявок (пункт 2.8.), возвращается такому Заявителю в течение 3 (трех) рабочих дней со дня поступления уведомления об отзыве Заявки на участие в аукционе. В случае отзыва Заявки Заявителем позднее дня окончания срока приема Заявок задаток возвращается в порядке, установленном для Участников аукциона (пункт 7.11.).

**7.10.** Задаток Заявителя, не допущенного к участию в аукционе, возвращается такому Заявителю в течение 3 (трех) рабочих дней со дня оформления (подписания) протокола рассмотрения заявок на участие в аукционе.

**7.11.** Задаток лицам, участвовавшим в аукционе, но не победившим в нем, возвращается в течение 3 (трех) рабочих дней со дня подписания протокола о результатах аукциона.

**7.12.** Задаток Участникам, не участвовавшим в аукционе, возвращается в срок, предусмотренном п. 7.11. Извещения о проведении аукциона.

**7.13.** Задаток, внесенный лицом, признанным Победителем аукциона, задаток, внесенный иным лицом, с которым договор аренды земельного участка заключается в соответствии с пунктом 13, 14 или 20 статьи 39.12 Земельного кодекса Российской Федерации, засчитываются в счет арендной платы за него.

Задатки, внесенные этими лицами, уклонившимися от заключения договора аренды земельного участка, не возвращаются.

**7.14.** В случае принятия **Арендодателем** решения об отказе в проведении аукциона, поступившие задатки возвращаются Заявителям в течение 3 (трех) рабочих дней с даты принятия такого решения.

**7.15.** В случае изменения реквизитов Заявителя/Участника аукциона для возврата задатка, указанных в Заявке, Заявитель/Участник направляет в адрес Организатора аукциона уведомление об их изменении, при этом задаток возвращается Заявителю/Участнику в порядке, установленном настоящим разделом.

## **8. Аукционная комиссия**

**8.1.** Аукционная комиссия формируется Организатором аукциона и осуществляет следующие полномочия:

- обеспечивает в установленном порядке проведение аукциона;
- рассматривает Заявки на предмет соответствия требованиям, установленным Извещением о проведении аукциона, и соответствия Заявителя требованиям, предъявляемым к Участникам, устанавливает факты соответствия полноте и срокам поступления на счет получателя платежей денежных средств от Заявителей для оплаты задатков;

- принимает решение о допуске Заявителей к участию в аукционе и о признании Заявителей Участниками аукциона или об отказе в допуске Заявителей к участию в аукционе, которое оформляется протоколом рассмотрения заявок на участие в аукционе, подписываемое Аукционной комиссией не позднее одного дня

со дня рассмотрения Заявок и размещается на Официальном сайте торгов, на ЕПТ МО не позднее, чем на следующий день после дня подписания указанного протокола;

- направляет (выдает) Заявителям, признанными Участниками аукциона и Заявителям, не допущенным к участию в аукционе, уведомления о принятых решениях в отношении их не позднее дня, следующего за днем подписания протокола рассмотрения заявок на участие в аукционе;

- выбирает Аукциониста путем открытого голосования;

- составляет Протокол о результатах аукциона, один из которых передает Победителю аукциона или уполномоченному представителю под расписку в день проведения аукциона.

**8.2.** Аукционная комиссия правомочна осуществлять функции и полномочия, если на ее заседании присутствует не менее пятидесяти процентов общего числа ее членов, при этом общее число членов Аукционной комиссии должно быть не менее пяти человек.

## **9. Порядок проведения аукциона**

**9.1.** На регистрацию для участия в аукционе допускаются Участники аукциона:

граждане, при предъявлении паспорта;

представители граждан, имеющие право действовать от имени граждан, на основании доверенности, оформленной в соответствии с действующим законодательством, прилагаемой к заявке соответствующего Участника, при предъявлении паспорта.

**9.2.** Аукцион проводится путем повышения начальной цены предмета аукциона, указанной в Извещении о проведении аукциона, на «шаг аукциона».

**9.3.** Аукцион проводится в следующем порядке:

- до начала аукциона Участники или их уполномоченные представители должны пройти регистрацию и получить пронумерованные карточки Участника аукциона;

- в аукционный зал допускаются зарегистрированные Участники аукциона;

- аукцион начинается с объявления представителем Аукционной комиссии о проведении аукциона и представления Аукциониста;

- Аукционистом оглашается порядок проведения аукциона, краткая характеристика Земельного участка, начальная цена предмета аукциона, «шаг аукциона», а также номера карточек Участников аукциона по данному Земельному участку;

- при объявлении Аукционистом начальной цены предмета аукциона, Участникам аукциона предлагается заявить цену предмета аукциона, увеличенную в соответствии с «шагом аукциона», путем поднятия карточек;

- Аукционист объявляет номер карточки Участника аукциона, который первый поднял карточку после объявления Аукционистом начальной цены предмета аукциона, увеличенную в соответствии с «шагом аукциона»;

- каждая последующая цена предмета аукциона, превышающая предыдущую цену на «шаг аукциона», заявляется Участниками аукциона путем поднятия карточек;

- если до трехкратного объявления последней подтвержденной цены предмета аукциона ни один из Участников аукциона не заявил о своем намерении предложить более высокую цену предмета аукциона (не поднял карточку), аукцион завершается;

- по завершении аукциона Аукционист объявляет Победителя аукциона, номер его карточки и называет размер предложенной им цены предмета аукциона.

**9.4.** Победителем аукциона признается Участник аукциона, предложивший наибольшую цену предмета аукциона, номер карточки которого был назван Аукционистом последним.

**9.5.** Во время проведения аукциона его Участникам запрещено покидать аукционный зал, передвигаться по аукционному залу, осуществлять действия, препятствующие проведению аукциона Аукционистом, общаться с другими Участниками аукциона и разговаривать по мобильному телефону, при этом звук мобильного телефона должен быть отключен, осуществлять видео или фотосъемку без уведомления Аукционной комиссии.

**9.6.** Участники, нарушившие порядок (п.9.5.), и получившие дважды предупреждение от Аукционной комиссии могут быть удалены из аукционного зала по решению Аукционной комиссии, что отражается в Протоколе о результатах аукциона.

**9.7.** В ходе аукциона Участник имеет право совершить 1 (один) звонок по телефону или задать вопрос Аукционной комиссии, предварительно обратившись к ней. В этом случае аукцион приостанавливается не более чем на 3 (три) минуты.

**9.8.** Результаты аукциона оформляются Протоколом о результатах аукциона, который размещается в порядке, установленном разделом 3 Извещения о проведении аукциона в течение одного рабочего дня со дня его подписания.

**9.9.** Аукцион признается несостоявшимся в случаях, если:

- по окончании срока подачи заявок на участие в аукционе подана только одна Заявка;

- на основании результатов рассмотрения Заявок на участие в аукционе принято решение о допуске к участию в аукционе и признании Участником только одного Заявителя (Единственный участник);

- в аукционе участвовал только один Участник (Участник единственно принявший участие в аукционе);

- по окончании срока подачи заявок на участие в аукционе не подано ни одной Заявки;

- на основании результатов рассмотрения Заявок принято решение об отказе в допуске к участию в аукционе всех Заявителей;
- при проведении аукциона не присутствовал ни один из Участников аукциона;
- после трехкратного объявления предложения о начальной цене предмета аукциона не поступило ни одного предложения о цене предмета аукциона, которое предусматривало бы более высокую цену предмета аукциона.

**9.10. Арендодатель / Организатор аукциона** вправе объявить о проведении повторного аукциона в случае, если аукцион был признан несостоявшимся и лицо, подавшее единственную Заявку на участие в аукционе, Заявитель, признанный Единственным участником аукциона, или Участник единственно принявший участие в аукционе в течение 30 (тридцати) дней со дня направления им проекта договора аренды земельного участка не подписали и не представили Арендодателю указанные договоры. При этом условия повторного аукциона могут быть изменены.

## **10. Условия и сроки заключения договора аренды земельного участка**

**10.1.** Заключение договора аренды земельного участка (Приложение 9) осуществляется в порядке, предусмотренном Гражданским кодексом Российской Федерации, Земельным кодексом Российской Федерации.

**10.2.** В случае, если аукцион признан несостоявшимся и только один Заявитель признан Участником, Арендодатель в течение 10 (десяти) дней со дня подписания Протокола рассмотрения заявок направляет Заявителю 3 (три) экземпляра подписанного проекта договора аренды земельного участка. При этом размер ежегодной арендной платы по договору аренды земельного участка определяется в размере, равном Начальной цене предмета аукциона.

**10.3.** В случае, если по окончании срока подачи Заявок на участие в аукционе подана только одна Заявка на участие в аукционе, при условии соответствия Заявки и Заявителя, подавшего указанную Заявку, всем требованиям, указанным в Извещении о проведении аукциона, Арендодатель в течение 10 (десяти) дней со дня рассмотрения указанной Заявки направляет Заявителю 3 (три) экземпляра подписанного договора аренды земельного участка. При этом размер ежегодной арендной платы по договору аренды земельного участка определяется в размере, равном начальной цене предмета аукциона.

**10.4.** Арендодатель направляет Победителю аукциона или Участнику единственно принявшему участие в аукционе 3 (три) экземпляра подписанного проекта договора аренды земельного участка в десятидневный срок со дня составления (подписания) протокола о результатах аукциона.

**10.5.** Не допускается заключение договора аренды земельного участка ранее чем через 10 (десять) дней со дня размещения информации о результатах аукциона на Официальном сайте торгов.

**10.6.** Победитель аукциона или иное лицо, с которым заключается договор аренды земельного участка в соответствии с Земельным кодексом Российской Федерации, обязаны подписать договор аренды земельного участка в течение 30 (тридцати) дней со дня направления такого договора.

**10.7.** Если договор аренды земельного участка в течение 30 (тридцати) дней со дня направления проекта договора аренды земельного участка Победителю аукциона не был им подписан и представлен Арендодателю, Арендодатель предлагает заключить указанный договор иному Участнику аукциона, который сделал предпоследнее предложение о цене предмета аукциона, по цене, предложенной Победителем аукциона.

**10.8.** В случае, если Победитель аукциона или иное лицо, с которым заключается договор аренды земельного участка в соответствии с Земельным кодексом Российской Федерации, в течение 30 (тридцати) дней со дня направления Арендодателем проекта указанного договора аренды, не подписал и не представил Арендодателю указанный договор, Арендодатель в течение 5 (пяти) рабочих дней со дня истечения этого срока направляет сведения в Управление Федеральной антимонопольной службы по Московской области (в соответствии с постановлением Правительства Российской Федерации от 02.03.2015 № 187 «О внесении изменений в Положение о Федеральной антимонопольной службе») для включения в реестр недобросовестных Участников аукциона.





**АДМИНИСТРАЦИЯ  
ГОРОДСКОГО ОКРУГА МЫТИЩИ  
МОСКОВСКОЙ ОБЛАСТИ  
ПОСТАНОВЛЕНИЕ**

*27.08.2019 № 3743*

г. Мытищи

О проведении аукциона на право заключения договора аренды земельного участка с кадастровым номером 50:12:0030413:427, находящегося в неразграниченной государственной собственности, расположенного по адресу: Московская область, Мытищинский район, сельское поселение Федоскинское, с. Марфино и о признании утратившим силу постановления администрации городского округа Мытищи Московской области от 16.02.2016 № 261 (с изменениями и дополнениями, внесенными постановлением администрации городского округа Мытищи от 31.08.2016 № 3487)

В соответствии со статьями 39.11, 39.12 и 39.18 Земельного кодекса Российской Федерации, Гражданским кодексом Российской Федерации, Законом Московской области от 07.06.1996 № 23/96-ОЗ «О регулировании земельных отношений в Московской области», Законом Московской области от 26.12.2018 № 242/2018-ОЗ «О наделении органов местного самоуправления муниципальных образований Московской области отдельными государственными полномочиями Московской области в области земельных отношений», руководствуясь статьями 40, 44 Устава муниципального образования «Городской округ Мытищи Московской области», Соглашением о взаимодействии при подготовке, организации и проведении торгов и иных конкурентных процедур между Комитетом по конкурентной политике Московской области, Государственным казенным учреждением Московской области «Региональный центр торгов» и Администрацией Мытищинского муниципального района Московской области от 12.05.2015 № 63-1205/2015, на основании Постановления администрации Мытищинского муниципального района Московской области от 17.08.2015 № 2025 «Об утверждении схемы расположения земельного участка, расположенного в кадастровом квартале 50:12:0030413, на кадастровом плане территории, в целях образования земельного участка для проведения аукциона на право заключения договора аренды земельного участка», постановления администрации городского округа Мытищи Московской области от 12.07.2018 № 2851 «О подтверждении изменения основного вида разрешенного использования земельного участка с кадастровым номером 50:12:0030413:427, расположенного по адресу: Мытищинский

024456 \*



район, сельское поселение Федоскинское, с. Марфино», рассмотрев заключение Комитета по архитектуре и градостроительству Московской области № 28Исх-8180/30-01 от 01.04.2019, а также согласование Министерства имущественных отношений Московской области проекта решения о проведении аукциона (п. 257 сводного заключения № 123-3 от 21.08.2019),

ПОСТАНОВЛЯЮ:

1. Провести аукцион, открытый по форме подачи предложений о цене на право заключения договора аренды в отношении земельного участка с кадастровым номером 50:12:0030413:427, площадью 331 кв. м, находящегося в неразграниченной государственной собственности, расположенного по адресу: Московская область, Мытищинский район, сельское поселение Федоскинское, с. Марфино, категория земель – «земли населенных пунктов», вид разрешенного использования – «для ведения личного подсобного хозяйства».

2. Участниками аукциона могут являться только граждане.

3. Установить следующие ограничения в пользовании земельным участком по пункту 1 настоящего Постановления:

3.1. Земельный участок расположен в зоне с особыми условиями использования территории в соответствии с СП 2.1.4.2625-10, Решением Исполкома Моссовета и Мособлисполкома от 17.04.1980 № 500-1143, Постановлением СНК РСФСР от 23.05.1941 № 355, Постановлением СНК РСФСР от 04.09.1940 № 696 и иными нормативными правовыми актами в сфере санитарного законодательства\*\*.

3.2. Земельный участок полностью расположен на территории, с границей 15 км от контрольной точки аэродрома, а также границей полос воздушных подходов аэродрома Москва (Шереметьево);

4. Установить:

4.1. Начальную цену предмета аукциона, указанного в пункте 1 настоящего Постановления, 12 849,32 рублей (Двенадцать тысяч восемьсот сорок девять рублей 32 копейки), НДС не облагается, что составляет 1,5% от кадастровой стоимости земельного участка, в размере ежегодной арендной платы за земельный участок.

4.2. Размер задатка 12 849,32 рублей (Двенадцать тысяч восемьсот сорок девять рублей 32 копейки), НДС не облагается.

4.3. «Шаг аукциона» 385,47 рублей (Триста восемьдесят пять рублей 47 копеек), что составляет 3% начальной цены предмета аукциона.

4.4. Срок аренды земельного участка 20 (двадцать) лет.

4.5. Утвердить в качестве Организатора аукциона, указанного в пункте 1 настоящего Постановления, Комитет по конкурентной политике Московской области (далее – Организатор аукциона).

5. Управлению земельно-имущественных отношений (Волкова М.Ю.) в установленном порядке:

5.1. Направить настоящее Постановление и необходимые документы на земельный участок Организатору аукциона для организации и проведения аукциона на право заключения договора аренды;

5.2. Обеспечить публикацию информации о проведении аукциона по пункту 1 настоящего Постановления на официальном сайте администрации городского округа Мытищи <http://mytyshi.ru/>, а также в официальном издании органов местного самоуправления городского округа Мытищи «Официальные Мытищи»;

5.3. Заключить по итогам аукциона с победителем или единственным участником аукциона договор аренды земельного участка по пункту 1 настоящего Постановления;

5.4. В качестве существенного условия договора аренды предусмотреть обязанность Арендатора:

5.4.1. Использовать земельный участок в соответствии с требованиями:

- Водного кодекса Российской Федерации;
- Санитарно-эпидемиологических правил СП 2.1.4.2625-10 «Зоны санитарной охраны источников питьевого водоснабжения г. Москвы», утвержденных постановлением Главного государственного санитарного врача Российской Федерации от 30.04.2010 № 45 и других нормативных правовых актов по установлению зон санитарной охраны источников питьевого водоснабжения;
- Решения Исполкома Моссовета и Мособлисполкома от 17.04.1980 № 500-1143 «Об утверждении проекта установления красных линий границ зон санитарной охраны источников водоснабжения г. Москвы в границах ЛПЗП»;
- Постановления СНК РСФСР от 23.05.1941 № 355 «О санитарной охране Московского водопровода и источников его водоснабжения»;
- Постановления СНК РСФСР от 04.09.1940 № 696 «О санитарной охране канала Москва-Волга как источника водоснабжения г. Москвы»;
- Воздушного кодекса Российской Федерации;
- Постановления Правительства Российской Федерации от 11.03.2010 № 138 «Об утверждении Федеральных правил использования воздушного пространства Российской Федерации»;
- Федерального закона Российской Федерации от 01.07.2017 № 135-ФЗ «О внесении изменений в отдельные законодательные акты Российской Федерации в части совершенствования порядка установления и использования приаэродромной территории и санитарно-защитной зоны»;

5.4.2. Согласовать размещение объекта капитального строительства в соответствии с Федеральным законом от 01.07.2017 № 135-ФЗ «О внесении изменений в отдельные законодательные акты РФ в части совершенствования порядка установления и использования приаэродромной территории и санитарно-защитной зоны»;

5.5. Проинформировать Организатора аукциона о заключении договора аренды земельного участка;

6. Признать утратившими силу:

6.1. Постановление администрации городского округа Мытищи Московской области от 16.02.2016 № 261 «О проведении аукциона на право заключения договора аренды земельного участка с кадастровым номером 50:12:0030413:427, находящегося в неразграниченной государственной собственности, расположенного по адресу: Мытищинский район, сельское поселение Федоскинское, с. Марфино»;

6.2. Постановление администрации городского округа Мытищи Московской области от 31.08.2016 № 3487 «О внесении изменений в постановление администрации городского округа Мытищи от 16.02.2016 № 261»;

7. Контроль за выполнением настоящего Постановления оставляю за собой.

Глава городского округа Мытищи

В.С. Азаров



Исполнительный директор  
М.М. СЫРОВА  
24.08.2019г.



ФГИС ЕГРН	
<small>полное наименование органа регистрации прав</small>	
Раздел 1	
Выписка из Единого государственного реестра недвижимости об объекте недвижимости <b>Сведения о характеристиках объекта недвижимости</b>	
На основании запроса от 06.06.2019 г., поступившего на рассмотрение 06.06.2019 г., сообщаем, что согласно записям Единого государственного реестра недвижимости:	
<b>Земельный участок</b>	
<small>(объект недвижимости)</small>	
Лист № _____ Раздела <u>I</u>	Всего листов раздела <u>I</u> : _____
06.06.2019 № 99/2019/265096999	
Кадастровый номер:	50:12:0030413:427
Номер кадастрового квартала:	50:12:0030413
Дата присвоения кадастрового номера:	29.09.2015
Ранее присвоенный государственный учетный номер:	данные отсутствуют
Адрес:	Мытищинский район, сельское поселение Федоскинское, с.Марфино
Площадь:	331 +/- кв. м
Кадастровая стоимость, руб.:	856621.38
Кадастровые номера расположенных в пределах земельного участка объектов недвижимости:	данные отсутствуют
Кадастровые номера объектов недвижимости, из которых образован объект недвижимости:	данные отсутствуют
Кадастровые номера образованных объектов недвижимости:	данные отсутствуют
Сведения о включении объекта недвижимости в состав предприятия как имущественного комплекса:	
Государственный регистратор	ФГИС ЕГРН
<small>полное наименование должности</small>	<small>подпись</small>
	<small>инициалы, фамилия</small>

М.П.

Раздел 1

Выписка из Единого государственного реестра недвижимости об объекте недвижимости  
Сведения о характеристиках объекта недвижимости

Земельный участок	
<small>(код объекта недвижимости)</small>	
Лист № _____ Раздела <b>1</b>	Всего листов раздела <b>1</b> : _____
06.06.2019 № 99/2019/265096999	Всего разделов: _____
Кадастровый номер:	<b>50:12:0030413:427</b>
Кадастровый номер:	<b>50:12:0030413:427</b>
Категория земель:	Земли населённых пунктов
Виды разрешенного использования:	Для ведения личного подсобного хозяйства
Сведения о кадастровом инженере:	Талтанов Олег Александрович №77-11-175
Сведения о лесах, водных объектах и об иных природных объектах, расположенных в пределах земельного участка:	данные отсутствуют
Сведения о том, что земельный участок полностью или частично расположен в границах зоны с особыми условиями использования территории или территории объекта культурного наследия:	данные отсутствуют
Сведения о том, что земельный участок расположен в границах особой экономической зоны, территории опережающего социально-экономического развития, зоны территориального развития в Российской Федерации, игорной зоны:	данные отсутствуют
Сведения о том, что земельный участок расположен в границах особо охраняемой природной территории, охотничьих угодий, лесничества, лесопарков:	данные отсутствуют
Сведения о результатах проведения государственного земельного надзора:	данные отсутствуют
Сведения о расположении земельного участка в границах территории, в отношении которой утвержден проект межевания территории:	данные отсутствуют
Государственный регистратор	ФГИС ЕГРН
полное наименование должности	подпись
	инициалы, фамилия

М.П.


Раздел 1

Выписка из Единого государственного реестра недвижимости об объекте недвижимости  
Сведения о характеристиках объекта недвижимости

Земельный участок		
<small>(код объекта недвижимости)</small>		
Лист № _____ Раздела 1	Всего листов раздела 1: _____	Всего разделов: _____
06.06.2019 № 99/2019/265096999		
Кадастровый номер:	50:12:0030413:427	
Условный номер земельного участка:	данные отсутствуют	
Сведения о принятии акта и (или) заключении договора, предусматривающих предоставление в соответствии с земельным законодательством исполнительным органом государственной власти или органом местного самоуправления находящегося в государственной или муниципальной собственности земельного участка для строительства наемного дома социального использования или наемного дома коммерческого использования:	данные отсутствуют	
Сведения о том, что земельный участок или земельные участки образованы на основании решения об изъятии земельного участка и (или) расположенного на нем объекта недвижимости для государственных или муниципальных нужд:	данные отсутствуют	
Сведения о том, что земельный участок образован из земель или земельного участка, государственная собственность на которые не разграничена:	данные отсутствуют	
Сведения о наличии земельного спора о местоположении границ земельных участков:	данные отсутствуют	
Статус записи об объекте недвижимости:	Сведения об объекте недвижимости имеют статус "временные". Дата истечения срока действия временного характера - 2020-09-30	
Особые отметки:	Сведения необходимые для заполнения раздела 2 отсутствуют. Сведения необходимые для заполнения раздела 4 отсутствуют. Сведения необходимые для заполнения раздела 4.1 отсутствуют. Сведения необходимые для заполнения раздела 4.2 отсутствуют.	
Получатель выписки:	АДМИНИСТРАЦИЯ ГОРОДСКОГО ОКРУГА МЫТИЩИ МОСКОВСКОЙ ОБЛАСТИ	
Государственный регистратор		ФГИС ЕГРН
полное наименование должности	подпись	инициалы, фамилия

М.П.

Выписка из Единого государственного реестра недвижимости об объекте недвижимости  
Описание местоположения земельного участка

<b>Земельный участок</b>			
<small>(вид объекта недвижимости)</small>			
Лист №	Раздела <b>3</b>	Всего листов раздела <b>3</b> :	Всего разделов:
<b>06.06.2019</b>	№ <b>99/2019/265096999</b>		
Кадастровый номер:		<b>50:12:0030413:427</b>	
<b>План (чертеж, схема) земельного участка</b>			
			
Масштаб 1: данные отсутствуют	Условные обозначения:		
<b>Государственный регистратор</b>		<b>ФГИС ЕГРН</b>	
полное наименование должности	подпись	инициалы, фамилия	

М.П.

Выписка из Единого государственного реестра недвижимости об объекте недвижимости  
**Описание местоположения земельного участка**

<b>Земельный участок</b>			
<small>(вид объекта недвижимости)</small>			
Лист №	Раздела <b>3.1</b>	Всего листов раздела <b>3.1</b> :	Всего разделов:
<b>06.06.2019 № 99/2019/265096999</b>			
Кадастровый номер:		<b>50:12:0030413:427</b>	

Описание местоположения границ земельного участка							
Номер п/п	Номер точки		Дирекционный угол	Горизонтальное проложение, м	Описание закрепления на местности	Кадастровые номера смежных участков	Сведения об адресах правообладателей смежных земельных участков
	начальная	конечная					
1	2	3	4	5	6	7	8
1	1	2	данные отсутствуют	данные отсутствуют	данные отсутствуют	данные отсутствуют	данные отсутствуют
2	2	3	данные отсутствуют	данные отсутствуют	данные отсутствуют	данные отсутствуют	данные отсутствуют
3	3	4	данные отсутствуют	данные отсутствуют	данные отсутствуют	данные отсутствуют	данные отсутствуют
4	4	1	данные отсутствуют	данные отсутствуют	данные отсутствуют	данные отсутствуют	данные отсутствуют

Государственный регистратор		ФГИС ЕГРН
полное наименование должности	подпись	инициалы, фамилия

М.П.



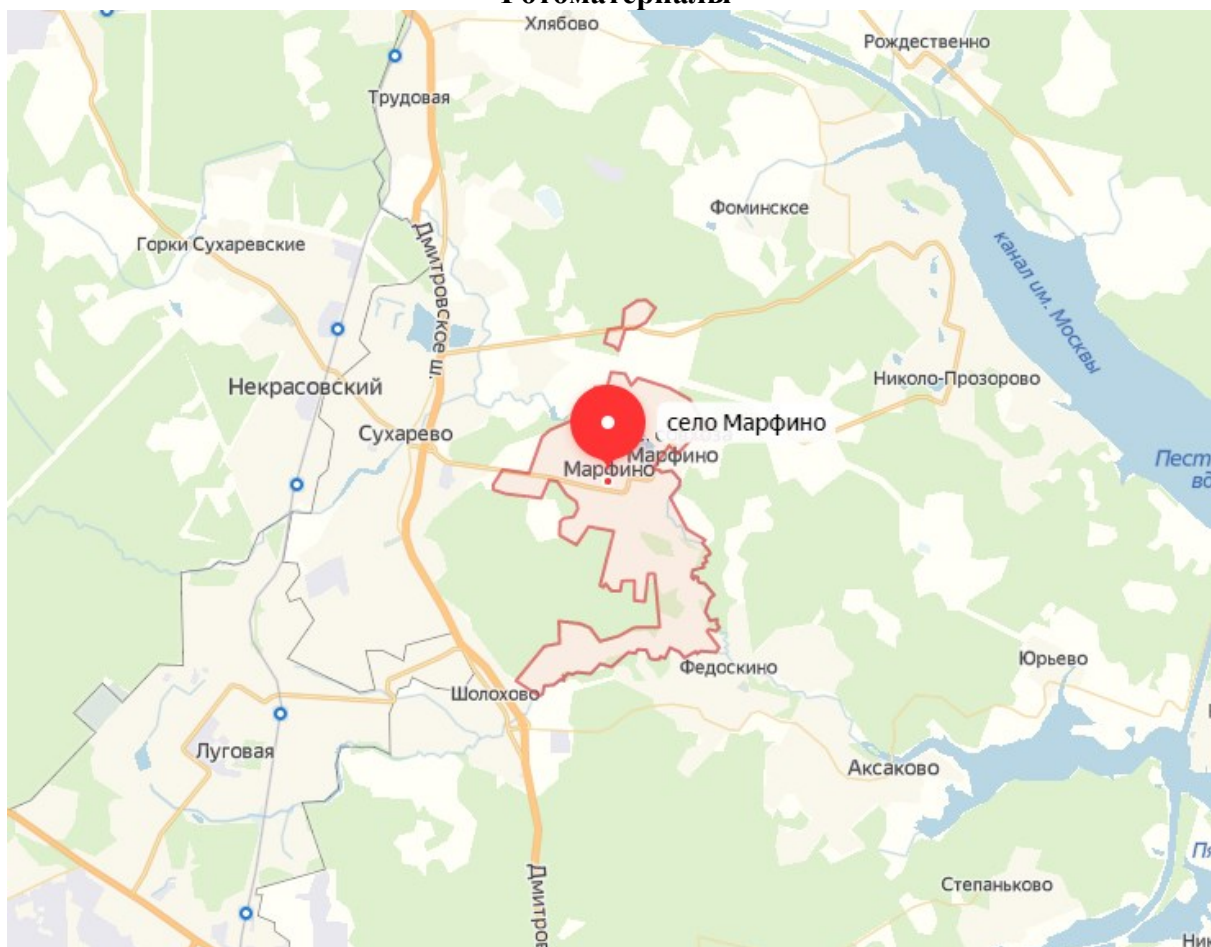
Раздел 3.2

Выписка из Единого государственного реестра недвижимости об объекте недвижимости  
Описание местоположения земельного участка

Земельный участок				
<small>(код объекта недвижимости)</small>				
Лист №	Раздела <b>3.2</b>	Всего листов раздела <b>3.2</b> :	Всего разделов:	Всего листов выписки:
06.06.2019	№ 99/2019/265096999			
Кадастровый номер:			50:12:0030413:427	
Сведения о характерных точках границы земельного участка				
Система координат: МСК-50, зона 2				
Зона №:				
Номер точки	Координаты		Описание закрепления на местности	Средняя квадратическая погрешность определения координат характерных точек границ земельного участка, м
	X	Y		
1	2	3	4	5
1	504061.26	2192931.6	данные отсутствуют	0.1
2	504061.02	2192941.63	данные отсутствуют	0.1
3	504028.1	2192939.35	данные отсутствуют	0.1
4	504028.36	2192929.31	данные отсутствуют	0.1
Государственный регистратор			ФГИС ЕГРН	
полное наименование должности			подпись	
			инициалы, фамилия	

М.П.

Фотоматериалы







МСЭД

**КОМИТЕТ ПО АРХИТЕКТУРЕ И ГРАДОСТРОИТЕЛЬСТВУ  
МОСКОВСКОЙ ОБЛАСТИ  
(МОСОБЛАРХИТЕКТУРА)**

ул. Кулакова, д. 20  
г. Москва, 123592

тел. (498) 602 84 65  
факс (498) 602 84 71  
e-mail: mosoblarh@mosreg.ru

Заместителю главы администрации  
городского округа Мытищи  
Московской области

Т.Ю. Кольцовой

Уважаемая Татьяна Юрьевна!

Комитет по архитектуре и градостроительству Московской области на основании распоряжения Министерства имущественных отношений Московской области от 19.01.2017 №13ВР-44 «Об утверждении временного порядка направления на согласование в Министерство имущественных отношений Московской области проектов решений, принимаемых органами местного самоуправления муниципальных районов и городских округов муниципальных образований Московской области в рамках реализации исполнения отдельных государственных полномочий в области земельных отношений по предоставлению земельных участков, об установлении или изменении одного вида разрешенного использования земельного участка на другой вид такого использования, в том числе установлении соответствия между разрешенным использованием земельного участка и видом разрешенного использования земельных участков, установленным классификатором видов разрешенного использования земельных участков, и переводу земель из одной категории в другую, и признании утратившими силу отдельных правовых актов», в ответ на Ваш запрос от 26.03.2019 Исх. № И-3115, в пределах представленных полномочий направляет заключение об оборотоспособности и градостроительных ограничениях земельного участка с кадастровым номером 50:12:0030413:427 площадью 331 кв.м, расположенного по адресу: Мытищинский район, сельское поселение Федоскинское, с. Марфино.

Приложение: на 12 листах.

Заместитель начальника территориального управления  
городских округов Мытищи, Лобня

А.Е. Кашкарова

Г.К. Цаллагов  
8 495 583 02 46

Заключение Комитета по архитектуре и градостроительству Московской области

Заявленная цель: проведение аукциона по продаже или аукциона на право заключения договора аренды земельного участка.

- кадастровый номер земельного участка: 50:12:0030413:427

- площадь земельного участка: 331 кв. м

- категория земель: земли населённых пунктов

- вид разрешенного использования: для ведения личного подсобного хозяйства

- адрес (место расположения): Мытищинский район, сельское поселение Федоскинское, с. Марфино.

Таблица 1

№ п/п	Ограничения в соответствии с п.1, 2, 3, 4, 7, 14 ч. 5, ч. 8 ст.27 и ч.12 ст.85 Земельного кодекса РФ	Сведения	Источники информации
1.	Территории общего пользования:	Сведения отсутствуют	ППТ, ПМТ не утверждались
1.1.	границы территорий общего пользования, утвержденные документацией по планировке территории	Не расположен	Публичная кадастровая карта Росреестра
1.2.	границы земельного участка с ВРИ «Земельные участки (территории) общего пользования»	Не расположен	Генеральный план городского округа Мытищи Московской области, утвержденный решением Совета депутатов городского округа Мытищи Московской области от 28.12.2017 № 36/1
1.3.	береговая полоса водного объекта общего пользования, расположение на земельном участке образуемом земельном участке водного объекта общего пользования/части водного объекта общего пользования (сведения подлежат уточнению)	Не расположен	Публичная кадастровая карта Росреестра
1.4.	территория, которой фактически беспрепятственно пользуется неограниченный круг лиц, в том числе площади, улицы, проезды, набережные, скверы, бульвары (сведения подлежат уточнению)	Не расположен.	Постановление Правительства Московской области от 11.02.2009 № 106/5 «Об утверждении Схемы развития и размещения особо охраняемых природных территорий в Московской области»
2.	Особо охраняемые природные территории	Не расположен.	

3.	Особо ценные объекты культурного наследия народов Российской Федерации, объекты, включенные в Список всемирного наследия, историко-культурные заповедники, объекты археологического наследия, музеи-заповедники	Не расположены	Федеральный закон от 25.06.2002 N 73-ФЗ «Об объектах культурного наследия (памятниках истории и культуры) народов Российской Федерации». Единый государственный реестр объектов культурного наследия (памятников истории и культуры) народов Российской Федерации, и (или) акты правого акта, устанавливающего правовой статус, границы указанных ОКН.
4.	Строительство, реконструкция и (или) эксплуатация (размещение) объектов всех видов транспорта федерального и регионального значения	Не расположен	Постановление Правительства МО от 25.03.2016 № 230/8 «Об утверждении Схемы территориального планирования транспортного обслуживания Московской области»
4.1	Строительство, реконструкция и (или) эксплуатация (размещение) объектов транспорта местного значения	Не расположен	Генеральный план городского округа Мытищи Московской области, утвержденный решением Совета депутатов городского округа Мытищи Московской области от 28.12.2017 № 36/1
5.	Зона с особыми условиями использования территории в соответствии с СП 2.1.4.2625-10, Решением Исполкома Моссовета и Мособлисполкома от 17.04.1980 №500-1143, Постановлением СНК РСФСР от 23.05.1941 № 355, Постановлением СНК РСФСР от 04.09.1940 № 696 и иными нормативными правовыми актами в сфере санитарного законодательства	Расположен ** (Сведения подлежат уточнению с учетом требований нормативных правовых актов по установлению зон санитарной охраны источников питьевого водоснабжения)	-
5.1.	Зона с особыми условиями использования территории в соответствии СанПиН 2.1.4.110-02 и иными нормативными правовыми актами в сфере санитарного законодательства	Не расположен	Генеральный план городского округа Мытищи Московской области, утвержденный решением Совета депутатов городского округа Мытищи Московской области от 28.12.2017 № 36/1
6.	Земли Гослесфонда и иные лесничества или лесопарки	Не расположен	ИСОГД Московской области, «Лесной кодексе Российской Федерации» от 04.12.2006 № 200-ФЗ



Таблица 2

№ п/п	Документы территориального планирования и градостроительного зонирования, градостроительные регламенты.	Сведения	Источник информации	Исходной акт, регламентирующий режим использования, сведения ППГ, ПМГ.
1.	Зоны с особыми условиями использования территории: - водоохранная (рыбоохранная) зона	Не расположен	Генеральный план городского округа Мытищи Московской области, утвержденный решением Совета депутатов городского округа Мытищи Московской области от 28.12.2017 № 36/1	-
	- прибрежная защитная полоса	Не расположен	Генеральный план городского округа Мытищи Московской области, утвержденный решением Совета депутатов городского округа Мытищи Московской области от 28.12.2017 № 36/1	-
	- округ санитарной (горно-санитарной) охраны лечебно-оздоровительных местностей, курортов и природных лечебных ресурсов	Не расположен	Генеральный план городского округа Мытищи Московской области, утвержденный решением Совета депутатов городского округа Мытищи Московской области от 28.12.2017 № 36/1	-
	- зоны санитарной охраны источников питьевого и хозяйственно-бытового водоснабжения	Не расположен	Генеральный план городского округа Мытищи Московской области, утвержденный решением Совета депутатов городского округа Мытищи Московской области от 28.12.2017 № 36/1	-
	- зоны затопления и подтопления	Не расположен	Генеральный план городского округа Мытищи	-

			Московской области, утвержденный решением Совета депутатов городского округа Мытищи Московской области от 28.12.2017 № 36/1	
- защитная зона объекта культурного наследия	Не расположен		ИСОГД Московской области	-
- зоны охраны объектов культурного наследия	Не расположен		ИСОГД Московской области	-
- охранная зона особо охраняемой природной территории (государственного природного заповедника, национального парка, природного парка, памятника природы)	Не расположен.		ИСОГД Московской области	-
- приаэродромная территория	Полностью расположен в территории, с границей 15 км от контрольной точки аэродрома, а также границей полосу воздушных полетов аэродрома Москва (Шереметьево).		ИСОГД Московской области	Согласование размещения объекта капитального строительства в соответствии с действующим законодательством
- санитарно-защитная зона	Не расположен		Генеральный план городского округа Мытищи Московской области, утвержденный решением Совета депутатов городского округа Мытищи Московской области от 28.12.2017 № 36/1	-
- охранная зона объектов электроэнергетики (объектов электросетевого хозяйства и объектов по производству электрической энергии)	Не расположен		Генеральный план городского округа Мытищи Московской области, утвержденный решением Совета депутатов городского округа Мытищи Московской области от 28.12.2017 № 36/1	-
- охранная зона трубопроводов и (газопроводов, нефтепроводов и	Не расположен.		Генеральный план городского округа Мытищи	-



нефтепродуктопроводов, аммиакопроводов)			Московской области, утвержденный решением Совета депутатов городского округа Мытищи Московской области от 28.12.2017 № 36/1	
- зона минимальных расстояний до магистральных или промышленных трубопроводов (газопроводов, нефтепроводов и нефтепродуктопроводов, аммиакопроводов)	Не расположен.		Генеральный план городского округа Мытищи Московской области, утвержденный решением Совета депутатов городского округа Мытищи Московской области от 28.12.2017 № 36/1	-
- охранный зона линий и сооружений связи	Не расположен		Генеральный план городского округа Мытищи Московской области, утвержденный решением Совета депутатов городского округа Мытищи Московской области от 28.12.2017 № 36/1	-
- охранный зона железных дорог	Не расположен		Генеральный план городского округа Мытищи Московской области, утвержденный решением Совета депутатов городского округа Мытищи Московской области от 28.12.2017 № 36/1	-
- охранный зона тепловых сетей	Не расположен		Генеральный план городского округа Мытищи Московской области, утвержденный решением Совета депутатов городского округа Мытищи Московской области от 28.12.2017 № 36/1	-
- придорожные полосы автомобильных дорог	Не расположен		ИСОГД Московской области	-

	- зона охраняемого объекта	Не расположен	Генеральный план городского округа Мытищи Московской области, утвержденный решением Совета депутатов городского округа Мытищи Московской области от 28.12.2017 № 36/1	-
	- иные зоны с особыми условиями использования территорий	Не расположен	Генеральный план городского округа Мытищи Московской области, утвержденный решением Совета депутатов городского округа Мытищи Московской области от 28.12.2017 № 36/1	-
1.1.	Планируемая зона с особыми условиями использования территории в соответствии САИПИН 2.1.4.1110-02 и иными нормативными правовыми актами в сфере санитарного законодательства	Не расположен	Генеральный план городского округа Мытищи Московской области, утвержденный решением Совета депутатов городского округа Мытищи Московской области от 28.12.2017 № 36/1	-
2.	Планируемые особо охраняемые природные территории	Полностью расположен в природной экологической территории.	Постановление Правительства Московской области от 11.07.2007 № 517/23 "Об утверждении Схемы территориального планирования Московской области - основных положений градостроительного развития"	-
3.	Мелнорируемые земли	Не расположен	ИСОГД Московской области.	-

3.1	Особо ценные сельскохозяйственные угодья.	Не относится	Постановление Правительства МО от 15.02.2017 № 104/5 «Об утверждении Перечня особо ценных продуктивных сельскохозяйственных угодий, расположенных на территории Московской области, использование которых для других целей не допускается»	-
4.	Генеральный план: - функциональная зона (зоны), территория(ии) - расположение в границах населенного пункта	Ж-2 - Зона застройки индивидуальными и блокированными жилыми домами В границах с. Марфино	Генеральный план городского округа Мытищи Московской области, утвержденный решением Совета депутатов городского округа Мытищи Московской области от 28.12.2017 № 36/1	-
5.	Правила землепользования и застройки: - территориальная(ые) зона (зоны) - территории	«Ж-2» - Зона застройки индивидуальными и блокированными жилыми домами	Правила землепользования и застройки городского округа Мытищи. Решение Совета депутатов г.о. Мытищи от 28.12.2017 № 36/2.	Градостроительный регламент территориальной зоны в приложении.
6.	Утвержденные ППГ, ПМГ	Сведения отсутствуют	ИСОГД Московской области	Предельное количество этажей -3
7.	Разрешение на строительство	Сведения отсутствуют	ИСОГД Московской области	-
8.	Разрешение на ввод объекта в эксплуатацию	Сведения отсутствуют	ИСОГД Московской области	-
9.	Иные сведения	Отсутствуют	-	-

Заключение подготовлено на основании сведений, содержащихся в государственных информационных системах на дату подготовки заключения.

Заместитель начальника территориального управления  
городских округов Мытищи, Лобня



А.Е. Кашкарова

Приложение к заключению.

ПЗЗ городского округа Мытищи Московской области, утвержденны решением СД г.о.Мытищи МО от 28.12.2017 №36/2.

### ЖС-2 – Зона застройки индивидуальными и блокированными жилыми домами

Зона застройки индивидуальными и блокированными жилыми домами ЖС-2 установлена для обеспечения формирования жилых районов из отдельно стоящих индивидуальных жилых домов и блокированных жилых домов. В состав зоны ЖС-2 могут включаться территории, предназначенные для ведения садоводства и личного хозяйства.

Градостроительный регламент территориальной зоны должен применяться с учетом требований СП 2.1.4.2625-10 «Зоны санитарной охраны источников питьевого водоснабжения г. Москвы» (утв. постановлением Главного государственного санитарного врача РФ от 30.04.2010 № 45) и других нормативных правовых актов по установлению зон санитарной охраны источников питьевого водоснабжения.

### Основные виды разрешенного использования

№ п/п	Наименование ВРИ	Код (числовое обозначение ВРИ)	Пределные размеры земельных участков (кв. м)		Max % застройки, в том числе в застроенности от количества наземных этажей	Минимальные отступы от границ земельного участка (м)
			min	max		
1.	Для индивидуального жилищного строительства	2.1	500	3 000	40%	3
2.	Для ведения личного подсобного хозяйства	2.2	500	3 000	40%	3
3.	Объекты гаражного назначения	2.7.1	500(15)*	20 000 (50)*	75% (100%)*	3 (0)*
* - (Существующие объекты гаражного назначения, предназначенные для хранения личного автотранспорта граждан, имеющие одну или более общих стен с другими объектами гаражного назначения, предназначенными для хранения личного автотранспорта граждан)						
4.	Коммунальное обслуживание	3.1	30	100 000	75%	3



№ п/п	Наименование ВРИ	Код (числовое обозначение ВРИ)	Предельные размеры земельных участков (кв. м)		Max % застройки, в том числе в зависимости от количества наземных этажей	Минимальные отступы от границ земельного участка (м)
			min	max		
5.	Социальное обслуживание	3.2	500	100 000	60%	3
6.	Бытовое обслуживание	3.3	200	100 000	60%	3
7.	Амбулаторно-поликлиническое обслуживание	3.4.1	5 000	1 000 000	60%	3
8.	Дошкольное, начальное и среднее общее образование	3.5.1	Не подлежит установлению			3
9.	Культурное развитие	3.6	1 000	100 000	50%	3
10.	Религиозное использование	3.7	1 000	100 000	50%	3
11.	Амбулаторное ветеринарное обслуживание	3.10.1	1 000	10 000	60%	3
12.	Деловое управление	4.1	1 000	100 000	55%	3
13.	Магазины	4.4	500	10 000	50%	3
14.	Общественное питание	4.6	500	10 000	50%	3
15.	Обслуживание автотранспорта	4.9	1 000	20 000	75%	3
16.	Гостиничное обслуживание	4.7	1 000	100 000	1 эт. - 60% 2 эт. - 50% 3 эт. - 45%	3
17.	Спорт	5.1	1 000	100 000	75%	3

№ п/п	Наименование ВРИ	Код (числовое обозначение ВРИ)	Пределные размеры земельных участков (кв. м)		Max % застройки, в том числе в зависимости от количества наземных этажей	Минимальные отступы от грани земельного участка (м)
			min	max		
18.	Обеспечение внутреннего правопорядка	8.3	Не подлежат установлению			
19.	Историко-культурная деятельность	9.3	Не распространяется			
20.	Земельные участки (территории) общего пользования	12.0	Не распространяется			
21.	Ведение огородничества	13.1	400	2 000	0%	Не подлежат установлению

#### Вспомогательные виды разрешенного использования

1. Обедуживание жилой застройки - 2.7
  2. Обеспечение деятельности в области гидрометеорологии и смежных с ней областях 3.9.1
  3. Банковская и страховая деятельность – 4.5
  4. Связь – 6.8
  5. Обеспечение внутреннего правопорядка – 8.3.
- Пределные (минимальные и (или) максимальные) размеры земельных участков и предельные параметры разрешенного строительства, реконструкции объектов капитального строительства применительно к вспомогательным видам разрешенного использования устанавливаются идентичными с соответствующими предельными (минимальными и (или) максимальными) размерами земельных участков и предельных параметров разрешенного строительства, реконструкции объектов капитального строительства, установленных для основных видов разрешенного использования и условно разрешенных видов использования, дополнительно к которым и совместно с которыми установлены вспомогательные виды разрешенного использования.

Условно разрешенные виды использования

№ п/п	Наименование ВРИ	Код (цифровое обозначение ВРИ)	Пределные размеры земельных участков (кв. м)		Max % застройки, в том числе в зависимости от количества наземных этажей	Минимальные отступы от границ земельного участка (м)
			min	max		
1.	Блокированная жилая застройка	2.3	200	3 000	1 эт. - 59,0% 2 эт. - 50,8% 3 эт. - 44,1%	0
2.	Стационарное медицинское обслуживание	3.4.2	10 000	1 000 000	50%	3
3.	Среднее и высшее профессиональное образование	3.5.2	5 000	100 000	60%	3
4.	Общественное управление	3.8	1 000	100 000	60%	3
5.	Обеспечение научной деятельности	3.9	2 500	100 000	60%	3
6.	Обеспечение деятельности в области гидрометеорологии и смежных с ней областях	3.9.1	500	10 000	60%	3
7.	Рынки	4.3	1 500	50 000	45%	3
8.	Банковская и страховая деятельность	4.5	1 000	10 000	60%	3
9.	Обслуживание автотранспорта	4.9	1 000	20 000	75%	3
10.	Ведение садоводства	13.2	600	2 000	40%	3



№ п/п	Наименование ВРИ	Код (числовое обозначение ВРИ)	Предельные размеры земельных участков (кв. м)		Max % застройки, в том числе в зависимости от количества наземных этажей	Минимальные отступы от гранц земельного участка (м)
			min	max		
11.	Ведение дачного хозяйства	13.3	600	3 000	40%	3
12.	Связь	6.8	Не подлежит установлению			

Максимальный класс опасности (по санитарной классификации) объектов капитального строительства, размещаемых на территории участков зоны – V.

Иные показатели по параметрам застройки зоны Ж-2: территории объектов обслуживания населения; требования и параметры по временному хранению индивидуальных транспортных средств, размещению гаражей и открытых автостоянок, требования и параметры к доле озелененной территории земельных участков, регламентируются и устанавливаются нормативами градостроительного проектирования.

Не допускается размещение вспомогательных строений (за исключением гаража) перед основным строением со стороны улиц и проездов.



## МИНИСТЕРСТВО ЭКОЛОГИИ И ПРИРОДОПОЛЬЗОВАНИЯ МОСКОВСКОЙ ОБЛАСТИ

143407, Московская область, г. Красногорск, бульвар Строителей, дом 1  
тел. (498) 602-21-21; факс: (498) 602-21-68

E-mail: pismo@minecology.ru

Заместителю Главы администрации  
городского округа Мытищи  
Московской области

Т.Ю. Кольцовой

Уважаемая Татьяна Юрьевна!

Министерство экологии и природопользования Московской области в рамках реализации Соглашения об информационном взаимодействии между Правительством Московской области и органами местного самоуправления муниципальных образований Московской области в сфере градостроительной, инвестиционной деятельности, земельно-имущественных отношений, утвержденного постановлением Правительства Московской области от 08.08.2013 № 599/33, рассмотрев Ваше обращение, информирует Вас в отношении земельного участка площадью 331 кв.м, кадастровый номер 50:12:0030413:427, в части касающейся.

На указанной территории отсутствуют месторождения общераспространенных полезных ископаемых, учтенные территориальным балансом запасов полезных ископаемых Московской области, а также участки недр, включенные в Перечень участков недр местного значения для предоставления в пользование с целью геологического изучения и (или) разведки и добычи общераспространенных полезных ископаемых.

Непосредственно на площади указанного в обращении участка отсутствуют месторождения общераспространённых полезных ископаемых (ОПИ), учтённые территориальным балансом запасов полезных ископаемых Московской области, и участки недр местного значения, предоставленные в пользование с целью геологического изучения и (или) разведки и добычи ОПИ.

Отмечаем, что в соответствии со статьёй 25 Закона Российской Федерации от 21.02.1992 № 2395-1 «О недрах» и приказом Минприроды России от 13.02.2013 № 53, официальные заключения о наличии либо отсутствии полезных ископаемых

в недрах под участками предстоящей застройки выдаются федеральным органом управления государственным фондом недр (Роснедра) и его территориальным органом (на территории Московской области - Центрнедра).

Проектирование и строительство объектов на площадях залегания полезных ископаемых могут осуществляться только с разрешения вышеуказанных федеральных органов.

В части, касающейся подземных вод, отмечаем следующее.

На основании п. 3 ч. 1 ст. 2.3 Закона Российской Федерации от 21.02.1992 № 2395-1 «О недрах», к участкам недр местного значения отнесены участки недр, содержащие подземные воды, которые используются для целей питьевого и хозяйственно-бытового водоснабжения или технологического обеспечения водой объектов промышленности либо объектов сельскохозяйственного назначения и объем добычи которых составляет не более 500 м<sup>3</sup>/сут.

В то же время, до 01.01.2015 лицензирование подземных вод с объемом добычи не более 500 м<sup>3</sup>/сут осуществлялось Департаментом по недропользованию по Центральному федеральному органу (далее – Центрнедра). По информации Центрнедра по состоянию на 01.03.2015 зарегистрирована 1 лицензия с объемом добычи не более 500 м<sup>3</sup>/сут:

- МСК 05362 ВЭ, дата государственной регистрации лицензии от 14.05.2014, срок окончания действия лицензии 01.06.2039, участок недр расположен в с. Марфино. Лицензия выдана ООО «ЗАБОРОВСКИЕ ПРОСТОРЫ» (2 скважины).

За информацией по лицензиям на право пользования недрами с объемом добычи более 500 м<sup>3</sup>/сут, необходимо обращаться в Центрнедра.

С момента осуществления полномочий Министерство лицензии на право пользования недрами для добычи подземных вод не более 500 м<sup>3</sup>/сут на указанной и прилегающей к ней территории не выдавало.

Руководствуясь требованиями СанПиН 2.1.4.1110-02 «Зоны санитарной охраны источников питьевого водоснабжения и водопроводов питьевого назначения» (далее - СанПиН 2.1.4.1110-02), территории, на которых расположены водозаборные сооружения (ВЗУ и отдельные скважины), должны иметь зоны санитарной охраны.

В соответствии с п. 3.2.2.2 СанПиН 2.1.4.1110-02, на территории второго и третьего поясов ЗСО существующих подземных источников водоснабжения, бурение новых скважин и новое строительство, связанное с нарушением почвенного покрова, производится при обязательном согласовании с центром государственного санитарно-эпидемиологического надзора.

Обращаем Ваше внимание, что согласно подп. 14 пункта 5 статьи 27 «Земельного кодекса Российской Федерации» от 25.10.2001 № 136-ФЗ, ограничиваются в обороте находящиеся в государственной или муниципальной собственности земельные участки, расположенные в первом и втором поясах зон санитарной охраны водных объектов, используемых для целей питьевого и хозяйственного водоснабжения.

Первый заместитель министра

В.В. Мищенко

А.Ю. Хромова  
8(498)6022044 (доб.42162)





АДМИНИСТРАЦИЯ  
ГОРОДСКОГО ОКРУГА МЫТИЩИ  
МОСКОВСКОЙ ОБЛАСТИ

141008 Московская область,  
г.Мытищи, Новомытищинский пр-т, 36/7

тел. (495) 581-72-88, факс (495) 581-13-83  
www.mytyshi.ru, e-mail: inform@mytyshi.ru

---

Директору ГКУ «РЦТ»  
Неплюевой И.А.

Уважаемая Ирина Александровна!

По земельному участку с кадастровым номером 50:12:0030413:427, государственная собственность на который не разграничена, площадью 331 кв.м., расположенному на территории городского округа Мытищи, вид разрешенного использования – «Для ведения личного подсобного хозяйства», по которому планируется к публикации извещение о проведении торгов на право заключения договора аренды земельного участка, администрация городского округа Мытищи сообщает, что использование вышеуказанного земельного участка, имеющего площадь меньше минимального предельного размера объектов вида разрешенного использования «Для ведения личного подсобного хозяйства» градостроительного регламента территориальной зоны Ж-2 утвержденных Правил землепользования и застройки и территории, не противоречит пункту 8 статьи 36 Градостроительного Кодекса Российской Федерации.

Заместитель главы администрации  
городского округа Мытищи

Т.Ю. Кольцова

Волкова М.Ю.  
Колесник А.А.  
8 (495) 581-61-05





**МИНИСТЕРСТВО ЭНЕРГЕТИКИ МОСКОВСКОЙ ОБЛАСТИ**  
**ГОСУДАРСТВЕННОЕ КАЗЕННОЕ УЧРЕЖДЕНИЕ МОСКОВСКОЙ ОБЛАСТИ**  
**«АГЕНТСТВО РАЗВИТИЯ КОММУНАЛЬНОЙ ИНФРАСТРУКТУРЫ»**  
**(ГКУ МО «АРКИ»)**

бульвар Строителей, дом 4, корп. 1, г.о. Красногорск, Московская область, 143402  
**e-mail:** arki@mosreg.ru **тел.:** 8 (498) 602-28-28  
**ОКПО** 92719928 **ОГРН** 1115034003083 **ИНН /КПП** 5034043019/502401001

Главному эксперту муниципального  
образования «Городской округ  
Мытищи Московской области»

И.С. Алыповой

Уважаемая Ирина Сергеевна!

Рассмотрев заявление о предоставлении технических условий подключения (технологического присоединения) объекта капитального строительства к сетям инженерно-технического обеспечения (теплоснабжения, водоснабжения, водоотведения) в целях подготовки и организации аукциона по продаже земельного участка, находящегося в государственной или муниципальной собственности, аукциона на право заключения договора аренды земельного участка, находящегося в государственной или муниципальной собственности (далее – технические условия), государственное казенное учреждение Московской области «Агентство развития коммунальной инфраструктуры» направляет прилагаемые сведения о технических условиях.

Номер запроса	P001-8225329873-22631718
Дата запроса	25.03.2019
Кадастровый номер земельного участка	50:12:0030413:427

Приложение: на 6 л. в 1 экз.

Директор

В.Е. Каретников

В.С. Арутюнов  
8 (498) 602 28 28 (доб. 56 681)

СВЕДЕНИЯ

о технических условиях подключения (технологического присоединения) к сетям инженерно-технического обеспечения (теплоснабжение, водоснабжение, водоотведение) земельного участка с кадастровым номером 50:12:0030413:427.

№ п/п	Сведения о технических условиях	Теплоснабжение (ТС)	Водоснабжение (ХВС)	Водоотведение (ВО)
1	Номер технических условий	1247	84	84
2	Наименование РСО	АО «Мытищинская теплосеть»	ОАО «Водоканал-Мытищи»	ОАО «Водоканал-Мытищи»
3	Дата выдачи технических условий	29.03.2019	10.04.2019	10.04.2019
4	Предельная свободная мощность существующих сетей	Отсутствие технической возможности	1 м <sup>3</sup> /сут	1 м <sup>3</sup> /сут
5	Максимальная нагрузка в возможных точках подключения	Отсутствие технической возможности	1 м <sup>3</sup> /сут	1 м <sup>3</sup> /сут
6	Срок действия технических условий	–	3 года. При комплексном освоении земельных участков в целях жилищного строительства- 5 лет	3 года. При комплексном освоении земельных участков в целях жилищного строительства- 5 лет
7	Срок подключения объекта капитального строительства	–	18 месяцев с даты заключения договора о подключении	18 месяцев с даты заключения договора о подключении
8	Информация о плате за подключение (технологическое присоединение)	–	Распоряжение Комитета по ценам и тарифам Московской области от 14.12.2018 № 344-Р	Распоряжение Комитета по ценам и тарифам Московской области от 14.12.2018 № 345-Р

Московская область,  
г. Мытищи

**Сведения о технических условиях № 3915 от «03» апреля 2019 г.**

на газоснабжение объекта капитального строительства

(Жилой дом)

расположенного на земельном участке с кадастровым номером  
50:12:0030413:427 по адресу: Московская область, г. Мытищи, с. Марфино.

**1. Предельная свободная мощность существующих сетей.**

Ориентировочным источником газоснабжения указанного земельного участка может являться газопровод от ГРС Икша. Предельная свободная мощность в точке подключения составляет 5 куб. м/час.

**2. Максимальная нагрузка: 5 куб. м/час.**

**3. Срок подключения объекта капитального строительства к сетям инженерно-технического обеспечения:** 1,5 года со дня заключения Договора о подключении.


**4. Размер платы за подключение (технологическое присоединение):**

Определяется в соответствии с Распоряжением Комитета по ценам и тарифам Московской области от 14.12.2018 № 342-р.

**5. Срок действия данных сведений.**

В течение 6 месяцев.

Начальник ОП и ИД  
филиала АО «Мособлгаз»  
«Мытищимежрайгаз»



А.М. Сычевский



Сведения о технических условиях № 31718 ТУ от 2019-03-25  
на электроснабжение земельного участка с кадастровым номером  
50:12:0030413:427  
расположенном : Российская Федерация, Московская обл., Мытищи

**1. Предельная свободная мощность существующих сетей.**

Вблизи участка расположена ПС-Аксаково

ПАО «МОЭСК». Максимальная мощность, разрешенная для технологического присоединения, по информации, размещенной на официальном интернет сайте владельца указанного питающего центра составляет 0,3 МВА.

**2. Максимальная нагрузка:** 0,3 МВА.

**3. Срок осуществления мероприятий по технологическому присоединению:**

В соответствии с подпунктом б) пункта 16 Правил технологического присоединения энергопринимающих устройств потребителей электрической энергии, объектов по производству электрической энергии, а также объектов электросетевого хозяйства, принадлежащих сетевым организациям и иным лицам, к электрическим сетям», утвержденных Постановлением Правительства Российской Федерации от 27.12.2004 № 861, срок присоединения составляет:

**3.1.** В случаях осуществления технологического присоединения к электрическим сетям классом напряжения до 20 кВ включительно, при этом расстояние от существующих электрических сетей необходимого класса напряжения до границ участка, на котором расположены присоединяемые энергопринимающие устройства, составляет не более 300 метров в городах и поселках городского типа и не более 500 метров в сельской местности и от сетевой организации не требуется выполнение работ по строительству (реконструкции) объектов электросетевого хозяйства, включенных (подлежащих включению) в инвестиционные программы сетевых организаций (в том числе смежных сетевых организаций), и (или) объектов по производству электрической энергии, за исключением работ по строительству объектов электросетевого хозяйства от существующих объектов электросетевого хозяйства до присоединяемых энергопринимающих устройств и (или) объектов электроэнергетики:

**3.1.1** 4 месяца - для заявителей, максимальная мощность энергопринимающих устройств которых составляет до 670 кВт включительно;

**3.1.2** 1 год - для заявителей, максимальная мощность энергопринимающих устройств которых составляет свыше 670 кВт;

**3.2.1** 6 месяцев - для заявителей - юридических лиц и индивидуальных предпринимателей в целях технологического присоединения по одному источнику электроснабжения энергопринимающих устройств, максимальная мощность которых составляет до 150 кВт включительно (с учетом ранее присоединенных в данной точке присоединения энергопринимающих устройств), для заявителей - физических лиц, в целях технологического присоединения энергопринимающих устройств, максимальная мощность которых составляет до 15 кВт включительно (с учетом ранее присоединенных в данной точке присоединения энергопринимающих устройств), которые используются для бытовых и иных нужд, не связанных с осуществлением предпринимательской деятельности, и электроснабжение которых предусматривается по одному источнику, и для заявителей, осуществляющих технологическое присоединение путем перераспределения мощности, если технологическое присоединение осуществляется к электрическим сетям, уровень напряжения которых составляет до 20 кВ включительно, и если расстояние от существующих электрических сетей необходимого класса напряжения до границ участка заявителя, на котором расположены присоединяемые энергопринимающие устройства, составляет не более

[https://yadi.sk/i/nDDn\\_DXkNEMx2A](https://yadi.sk/i/nDDn_DXkNEMx2A)



300 метров в городах и поселках городского типа и не более 500 метров в сельской местности;

3.2.2 1 год - для заявителей, максимальная мощность энергопринимающих устройств которых составляет менее 670 кВт, если более короткие сроки не предусмотрены инвестиционной программой соответствующей сетевой организации или соглашением сторон;

3.2.3 2 года - для заявителей, максимальная мощность энергопринимающих устройств которых составляет не менее 670 кВт, если иные сроки (но не более 4 лет) не предусмотрены инвестиционной программой соответствующей сетевой организации или соглашением сторон.

#### 4 Информация о плате за подключение (технологическое присоединение) на дату опубликования извещения о проведении аукциона.

В соответствии с Распоряжением комитета по ценам и тарифам Московской области от 20.12.2018 №409-Р

**Стандартизированные тарифные ставки на покрытие расходов по строительству объектов электросетевого хозяйства от существующих объектов электросетевого хозяйства до присоединяемых энергопринимающих устройств потребителей электрической энергии, объектов электросетевого хозяйства, принадлежащих сетевым организациям и иным лицам («последняя миля»), за технологическое присоединение к электрическим сетям сетевых организаций на территории Московской области (на территории городских населенных пунктов и территорий, не относящихся к территориям городских населенных пунктов), для постоянной и временной схемы электроснабжения (без НДС в ценах периода регулирования)**

Наименование стандартизированной тарифной ставки		Стандартизированные тарифные ставки *	
		0,4 кВ	6 кВ, 10 кВ, 20 кВ
		более 150 кВт	
1	2	3	4
C <sub>1</sub>	Стандартизированная тарифная ставка на покрытие расходов на технологическое присоединение энергопринимающих устройств потребителей электрической энергии, объектов электросетевого хозяйства, принадлежащих сетевым организациям и иным лицам, по мероприятиям, указанным в пункте 16 Методических указаний (кроме подпункта «б»), (руб. за одно присоединение)	8 308,42	
C <sub>1.1</sub>	Подготовка и выдача сетевой организацией технических условий заявителю (ТУ), (руб. за одно присоединение)	4 843,81	
C <sub>1.2</sub>	Проверка сетевой организацией выполнения заявителем технических условий, (руб. за одно присоединение)	3 464,61	
C <sub>2</sub>	Стандартизированная тарифная ставка на покрытие расходов сетевой организации на строительство воздушных линий электропередачи в расчете на 1 км линий, (руб./км)	1 542 295,82	1 912 074,11
C <sub>3</sub>	Стандартизированная тарифная ставка на покрытие расходов сетевой организации на строительство кабельных линий электропередачи в расчете на 1 км линий, (руб./км)	2 753 499,25	4 119 692,36
C <sub>3,гнб</sub>	Стандартизированная тарифная ставка на покрытие расходов сетевой организации на строительство кабельных линий методом горизонтального направленного бурения без ограничения по количеству труб в проколе в расчете на 1 км трассы, (руб./км):		
	трубами ПНД диаметром 110 мм (одна, две, три и более)	11 860 185,18	
	трубами ПНД диаметром 160 мм (одна, две, три и более)	15 991 233,61	
	трубами ПНД диаметром 225 мм (одна, две, три и более)	19 863 168,56	
C <sub>4</sub>	Стандартизированная тарифная ставка на покрытие расходов сетевой организации на строительство пунктов секционирования (реклоузеров (КРУН)), (руб./шт.)	-	1 442 326,20

C <sub>4</sub>	Стандартизированная тарифная ставка на покрытие расходов сетевой организации на строительство пунктов секционирования (распределительных пунктов), (руб./шт.)	-	15 071 874,81
C <sub>5</sub>	Стандартизированная тарифная ставка на покрытие расходов сетевой организации на строительство трансформаторных подстанций (ТП), за исключением распределительных трансформаторных подстанций (РТП), с уровнем напряжения до 35 кВ, (руб./кВт)	5 565,07	5 565,07
C <sub>6</sub>	Стандартизированная тарифная ставка на покрытие расходов сетевой организации на строительство распределительных трансформаторных подстанций (РТП) с уровнем напряжения до 35 кВ, (руб./кВт)	7 600,90	7 600,90
C <sub>7</sub>	Стандартизированная тарифная ставка на покрытие расходов сетевой организации на строительство подстанций уровнем напряжения 35 кВ и выше (ПС) (руб./кВт).	-	-

\* Для заявителей, осуществляющих технологическое присоединение своих энергопринимающих устройств максимальной мощностью не более 150 кВт, стандартизированные тарифные ставки C<sub>2</sub>, C<sub>3</sub>, C<sub>3,ГНБ</sub>, C<sub>4</sub>, C<sub>5</sub>, C<sub>6</sub>, C<sub>7</sub> равны 0 (нулю).

**Ставки платы за единицу максимальной мощности на уровне напряжения ниже 35 кВ и максимальной мощности менее 8900 кВт на покрытие расходов по строительству объектов электросетевого хозяйства от существующих объектов электросетевого хозяйства до присоединяемых энергопринимающих устройств потребителей электрической энергии, объектов электросетевого хозяйства, принадлежащих сетевым организациям и иным лицам («последняя миля»), за технологическое присоединение к электрическим сетям сетевых организаций на территории Московской области (на территории городских населенных пунктов и территорий, не относящихся к территориям городских населенных пунктов), для постоянной и временной схемы электроснабжения (без НДС в ценах периода регулирования)**

Наименование ставок за единицу максимальной мощности (руб./кВт)		Стандартизированные тарифные ставки *	
		0,4 кВ	6 кВ, 10 кВ, 20 кВ
		более 150 кВт	
1	2	3	4
C <sub>1</sub> <sup>max</sup>	Ставка за единицу максимальной мощности для определения платы за технологическое присоединение к электрическим сетям на уровне напряжения ниже 35 кВ и мощности менее 8 900 кВт на осуществление мероприятий, предусмотренных пунктом 16 Методических указаний (за исключением подпункта «б»), (руб./кВт)	336,53	
C <sub>1.1</sub> <sup>max</sup>	Подготовка и выдача сетевой организацией технических условий заявителю (ТУ), (руб./кВт)	196,20	
C <sub>1.2</sub> <sup>max</sup>	Проверка сетевой организацией выполнения заявителем технических условий, (руб./кВт)	140,34	
C <sub>2</sub> <sup>max</sup>	Ставка за единицу максимальной мощности (руб./кВт) на покрытие расходов сетевой организации на строительство воздушных линий электропередачи, (руб./кВт)	2 789,93	868,71
C <sub>3</sub> <sup>max</sup>	Ставка за единицу максимальной мощности на покрытие расходов сетевой организации на строительство кабельных линий электропередачи, (руб./кВт)	3 787,26	1 923,27
C <sub>3,ГНБ</sub> <sup>max</sup>	Ставка за единицу максимальной мощности на покрытие расходов сетевой организации на строительство кабельных линий методом горизонтального направленного бурения без ограничения по количеству труб в проколе (одна, две, три и более), (руб./кВт)	1 998,73	
C <sub>4</sub> <sup>max</sup>	Ставка за единицу максимальной мощности на покрытие расходов сетевой организации на строительство пунктов секционирования (реклоузеров (КРУН)), (руб./кВт)	-	573,77
C <sub>4</sub> <sup>max</sup>	Ставка за единицу максимальной мощности на покрытие расходов сетевой организации на строительство пунктов секционирования (распределительных пунктов), (руб./кВт)	-	2 207,85

$C_5^{\max}$	Ставка за единицу максимальной мощности на покрытие расходов сетевой организации на строительство трансформаторных подстанций (ТП), за исключением распределительных трансформаторных подстанций (РТП), с уровнем напряжения до 35 кВ, (руб./кВт)	5 565,07	5 565,07
$C_6$	Ставка за единицу максимальной мощности на покрытие расходов сетевой организации на строительство распределительных трансформаторных подстанций (РТП) с уровнем напряжения до 35 кВ, (руб./кВт)	7 600,90	7 600,90
$C_7$	Ставка за единицу максимальной мощности на покрытие расходов сетевой организации на строительство подстанций уровнем напряжения 35 кВ и выше (ПС), (руб./кВт)	-	-

\*Для заявителей, осуществляющих технологическое присоединение своих энергопринимающих устройств максимальной мощностью не более 150 кВт, ставки за единицу максимальной мощности по мероприятиям «последней мили» на планируемый период  $C_2^{\max}$ ,  $C_3^{\max}$ ,  $C_{3,ГНБ}^{\max}$ ,  $C_4^{\max}$ ,  $C_5^{\max}$ ,  $C_6^{\max}$ ,  $C_7^{\max}$  равны 0 (нулю).

**Формулы платы за технологическое присоединение к электрическим сетям сетевых организаций Московской области на территории Московской области (на территории городских населенных пунктов и территорий, не относящихся к территориям городских населенных пунктов) для постоянной и временной схемы электроснабжения исходя из стандартизированных тарифных ставок и способа технологического присоединения к электрическим сетям сетевой организации**

1. Если отсутствует необходимость реализации мероприятий «последней мили», то формула платы определяется как стандартизированная тарифная ставка на покрытие расходов на технологическое присоединение энергопринимающих устройств потребителей электрической энергии, объектов электросетевого хозяйства, принадлежащих сетевым организациям и иным лицам, по мероприятиям, указанным в п. 16 Методических указаний (кроме подпункта «б») ( $C_1$ ):

$$P = C_1, (\text{руб.})$$

2. Если при технологическом присоединении энергопринимающих устройств заявителя согласно техническим условиям предусматривается мероприятие «последней мили» по прокладке воздушных и (или) кабельных линий (в том числе методом горизонтального направленного бурения), строительство которых предусмотрено согласно выданным техническим условиям для технологического присоединения заявителя, то формула платы определяется как сумма стандартизированной тарифной ставки  $C_1$  и произведения стандартизированной тарифной ставки на покрытие расходов сетевой организации на строительство воздушных линий ( $C_2$ ), и (или) кабельных линий ( $C_3$ ) электропередачи на  $i$ -том уровне напряжения, и (или) кабельных линий электропередачи, строительство которых выполняется методом горизонтального направленного бурения трубами  $j$ -того диаметра ( $C_{3,ГНБ}$ ), на соответствующие протяженности воздушных линий ( $L_{2i}$ ), и (или) кабельных линий ( $L_{3i}$ ), и (или) кабельных линий, строительство которых выполняется методом горизонтального направленного бурения трубами  $j$ -того диаметра ( $L_{3,ГНБj}$ ):

$$P_{C_{2i}, C_{3i}, C_{3,ГНБj}} = C_1 + C_{2i} \times L_{2i} + C_{3i} \times L_{3i} + C_{3,ГНБj} \times L_{3,ГНБj}, (\text{руб.})$$

3. Если при технологическом присоединении энергопринимающих устройств заявителя согласно техническим условиям предусматриваются мероприятия

«последней мили» по строительству пунктов секционирования (реклоузеров (КРУН), распределительных пунктов), трансформаторных подстанций (ТП), за исключением распределительных трансформаторных подстанций (РТП), распределительных трансформаторных подстанций (РТП) с уровнем напряжения до 35 кВ, то формула платы определяется как сумма расходов, определенных в соответствии с пунктом 2 настоящего приложения, произведения ставки  $C_4$  и количества пунктов секционирования (реклоузеров (КРУН) ( $k$ ), распределительных пунктов) ( $m$ ), и произведения ставок  $C_5$ ,  $C_6$ ,  $C_7$  и объема максимальной мощности ( $N_i$ ), указанного заявителем в заявке на технологическое присоединение:

$$P_{C4 \text{ реклоузер (КРУН) } 6\text{кВ } 10\text{ кВ } 20\text{ кВ}, C4 \text{ РП } 6\text{ кВ } 10\text{кВ } 20\text{ кВ}, C5 \text{ ТП } 10/0,4\text{ кВ}, C6 \text{ РТП } 10/0,4\text{ кВ}} = \\ = C_1 + C_{2i} \times L_{2i} + C_{3i} \times L_{3i} + C_{3,ГНБj} \times L_{3,ГНБj} + C_4 \text{ КРУН } 6\text{кВ } 10\text{ кВ } 20\text{ кВ} \times k + \\ + C_4 \text{ РП } 6\text{кВ } 10\text{ кВ } 20\text{ кВ} \times m + C_5 \text{ ТП } 10/0,4\text{ кВ} \times N_i + C_6 \text{ РТП } 10/0,4\text{ кВ} \times N_i, (\text{руб.})$$

4. В случае если заявитель при технологическом присоединении запрашивает вторую или первую категорию надежности электроснабжения (технологическое присоединение к двум независимым источникам энергоснабжения), то размер платы за технологическое присоединение ( $P_{\text{общ}}$ ) определяется следующим образом:

$$P_{\text{общ}} = P + (P_{\text{ист1}} + P_{\text{ист2}}), (\text{руб.})$$

где:

$$P = C_1, (\text{руб.})$$

$P_{\text{ист1}}$  - расходы на мероприятия «последней мили» по первому независимому источнику энергоснабжения, осуществляемые для конкретного присоединения в зависимости от способа присоединения и уровня запрашиваемого напряжения на основании выданных сетевой организацией технических условий (руб.).

$P_{\text{ист2}}$  - расходы на мероприятия «последней мили» по второму независимому источнику энергоснабжения, осуществляемые для конкретного присоединения в зависимости от способа присоединения и уровня запрашиваемого напряжения на основании выданных сетевой организацией технических условий (руб.).

5. Если при технологическом присоединении заявителя согласно техническим условиям срок выполнения мероприятий по технологическому присоединению предусмотрен на период больше одного года, то стоимость мероприятий, учитываемых в плате, рассчитанной в год подачи заявки, индексируется следующим образом:

- 50% стоимости мероприятий, предусмотренных техническими условиями, умножается на произведение прогнозных индексов цен производителей по подразделу «Строительство» раздела «Капитальные вложения (инвестиции)», публикуемых Министерством экономического развития Российской Федерации на соответствующий год (при отсутствии данного индекса используется индекс потребительских цен на соответствующий год) за половину периода, указанного в технических условиях, начиная с года, следующего за годом утверждения платы;

- 50% стоимости мероприятий, предусмотренных техническими условиями, умножается на произведение прогнозных индексов производителей по подразделу «Строительство» раздела «Капитальные вложения (инвестиции)», публикуемых Министерством экономического развития Российской Федерации на соответствующий год (при отсутствии данного индекса используется индекс потребительских цен на соответствующий год) за период, указанный в технических условиях, начиная с года, следующего за годом утверждения платы.



6. Для заявителей, осуществляющих технологическое присоединение своих энергопринимающих устройств максимальной мощностью не более 150 кВт (с учетом мощности ранее присоединенных в данной точке присоединения энергопринимающих устройств), формула платы за технологическое присоединение энергопринимающих устройств таких заявителей имеет следующий вид:

$$P_{\text{не более 150 кВт}} = C_1$$

Стандартизированные тарифные ставки  $C_2$ ,  $C_3$ ,  $C_{3,гнб}$  применяются к протяженности линий электропередачи по трассе.

Размер платы для каждого технологического присоединения рассчитывается сетевой организацией в соответствии с утвержденной формулой.

5. Срок действия сведений.

В течении 6 месяцев, а в случае внесения изменений в вышеуказанные нормативные акты – до внесения данных изменений.

Директор департамента  
технологических присоединений  
АО «Мособлэнерго»



Р. С. Пекуров

**ФОРМА ЗАЯВКИ НА УЧАСТИЕ В АУКЦИОНЕ  
на право заключения договора аренды земельного участка**

**В Аукционную комиссию, сформированную Комитетом по конкурентной политике Московской области**  
**Заявитель**

.....  
(Ф.И.О. гражданина)

Паспортные данные: серия.....№....., дата выдачи «.....».....г.  
кем выдан.....  
Адрес места жительства (по паспорту).....  
Почтовый адрес для направления корреспонденции.....  
Контактный телефон .....

**Представитель Заявителя<sup>1</sup>**.....(Ф.И.О.).....  
Действует на основании доверенности от «.....».....20.....г., №.....  
Паспортные данные представителя: серия.....№....., дата выдачи «.....».....г.  
кем выдан.....  
Адрес места жительства (по паспорту).....  
Почтовый адрес для направления корреспонденции.....  
Контактный телефон .....

**принял решение об участии в аукционе на право заключения договора аренды земельного участка:**

Дата аукциона: ..... кадастровый номер земельного участка .....,  
площадь земельного участка.....кв.м.  
Местоположение (адрес) земельного участка: .....

**и обязуется обеспечить поступление задатка в размере \_\_\_\_\_ руб. \_\_\_\_\_ (сумма прописью),  
в сроки и в порядке установленные в Извещении о проведении аукциона на указанный Земельный участок.**

1. Заявитель обязуется:
  - 1.1. Соблюдать условия и порядок проведения аукциона, содержащиеся в Извещении о проведении аукциона.
  - 1.2. В случае признания Победителем аукциона заключить договор аренды с Арендодателем в соответствии с порядком, сроками и требованиями, установленными Извещением о проведении аукциона и договором аренды земельного участка.
  - 1.3. Использовать земельный участок в соответствии с видом разрешенного использования, указанным в Извещении о проведении аукциона и договоре аренды земельного участка.
2. Заявителю понятны все требования и положения Извещения о проведении аукциона. Заявителю известно фактическое состояние и технические характеристики Земельного участка **и он не имеет претензий к ним.**
3. Заявитель извещен о том, что он вправе отозвать Заявку в любое время до установленных даты и времени окончания подачи Заявок на участие в аукционе, в порядке, установленном в Извещении о проведении аукциона.
4. Изменение разрешенного использования Земельного участка, переданного в аренду по результатам аукциона, в течение срока действия договора аренды не допускается.
5. Ответственность за достоверность представленных документов и информации несет Заявитель.
6. Заявитель подтверждает, что на дату подписания настоящей Заявки ознакомлен с порядком проведения аукциона, порядком внесения задатка, Извещением о проведении аукциона и проектом договора аренды, и они ему понятны. Заявитель подтверждает, что надлежащим образом ознакомлен с реальным состоянием выставляемого на аукцион Земельного участка и информацией о нем.
7. Заявитель осведомлен и согласен с тем, что Арендодатель/ Организатор аукциона не несут ответственности за ущерб, который может быть причинен Заявителю отменой аукциона, внесением изменений в Извещении о проведении аукциона, а также приостановлением процедуры проведения аукциона. При этом Заявитель считается уведомленным об отмене аукциона, внесении изменений в Извещении о проведении аукциона с даты публикации информации об отмене аукциона, внесении изменений в Извещении о проведении аукциона на официальном сайте торгов Российской Федерации в информационно-телекоммуникационной сети «Интернет» для размещения информации о проведении торгов [www.torgi.gov.ru](http://www.torgi.gov.ru).
8. Условия аукциона по данному Земельному участку, порядок и условия заключения договора аренды с Участником аукциона являются условиями публичной оферты, а подача Заявки на участие в аукционе является акцептом такой оферты.
9. В соответствии с Федеральным законом от 27.07.2006 № 152-ФЗ «О персональных данных», подавая Заявку, Заявитель дает согласие на обработку персональных данных, указанных выше и содержащихся в представленных документах, в целях участия в аукционе. (Под обработкой персональных данных понимается совершение, в том числе, следующих действий: сбор, систематизация, накопление, хранение, уточнение (обновление, изменение), использование, обезличивание, блокирование, уничтожение персональных данных). При этом общее описание вышеуказанных способов обработки данных приведено в Федеральном законе от 27.07.2006 № 152-ФЗ, а также на передачу такой информации третьим лицам, в случаях, установленных нормативными документами вышестоящих органов и законодательством. Настоящее согласие действует бессрочно и может быть отозвано в любой момент по соглашению сторон. Заявитель подтверждает, что ознакомлен с положениями Федерального закона от 27.07.2006 №152-ФЗ «О персональных данных», права и обязанности в области защиты персональных данных ему известны.

<sup>1</sup> Заполняется при подаче Заявки лицом, действующим по доверенности



ПРОЕКТ СОГЛАШЕНИЯ О ЗАДАТКЕ № \_\_\_\_\_

« \_\_\_\_ » \_\_\_\_\_ г.

Комитет по конкурентной политике Московской области в лице \_\_\_\_\_, действующего на основании \_\_\_\_\_, именуемый в дальнейшем «Организатор аукциона», с одной стороны, Государственное казенное учреждение Московской области «Региональный центр торгов», в лице \_\_\_\_\_, действующего на основании \_\_\_\_\_, именуемое далее «Лицо, осуществляющее организационно-технические функции», с другой стороны, и \_\_\_\_\_, именуемое в дальнейшем «Заявитель», в лице \_\_\_\_\_, действующего на основании \_\_\_\_\_, с третьей стороны, заключили настоящее Соглашение о нижеследующем:

**1. Предмет Соглашения**

Заявитель в доказательство намерения заключить договор аренды земельного участка, находящегося в собственности \_\_\_\_\_/образованный из земель или земельного участка, государственная собственность на которые не разграничена, расположенного по адресу: Московская область, \_\_\_\_\_ (далее - Аукцион), а также в качестве обеспечения надлежащего исполнения своих обязательств, в счет причитающихся с него по договору аренды земельного участка платежей, перечисляет денежные средства в размере \_\_\_\_\_ руб. \_\_ коп., предусмотренном разделом 2 настоящего Соглашения.

**2. Порядок перечисления денежных средств**

2.1. Заявитель перечисляет денежные средства (п.1) по следующим банковским реквизитам:

**Получатель платежа:** МЭФ Московской области

(л/с 05868217110 - Государственное казенное учреждение Московской области «Региональный центр торгов»), ОГРН 1145024006577, ИНН 5024147611, КПП 502401001, р/с 40302810845254000001, БИК 044525000,

Банк получателя: ГУ Банка России по ЦФО

В связи с отсутствием КБК при заполнении полей (104, 105) платежного поручения (квитанции об оплате) для перечисления задатка рекомендуется указывать в соответствующих полях КБК - «0», ОКТМО - «0».

2.2. В документе, подтверждающем внесение задатка, в обязательном порядке указывается назначение платежа: «Задаток для участия в аукционе « \_\_\_\_ » \_\_\_\_\_ 20\_\_ (дата аукциона), по Соглашению о задатке от « \_\_\_\_ » \_\_\_\_\_ 20\_\_ № \_\_\_\_ » (при наличии реквизитов Соглашения о задатке), НДС не облагается.

2.3. Платежи (п.1) осуществляются исключительно заявителем только в форме безналичного расчета в российских рублях.

2.4. Плательщиком денежных средств в качестве задатка может быть исключительно Заявитель. Не допускается перечисление денежных средств в качестве задатка иными лицами. Перечисленные денежные средства иными лицами будут считаться ошибочно перечисленными денежными средствами и возвращены плательщику.

2.5. В случае установления Аукционной комиссией не поступления в указанный в Извещении о проведении аукциона срок и порядке суммы задатка, обязательства заявителя по внесению задатка считаются неисполненными.

2.6. Порядок возврата задатка в случаях, установленных действующим законодательством, определен в разделе 7 Извещения о проведении аукциона № \_\_\_\_.

**3. Ответственность Сторон**

3.1. Ответственность сторон за неисполнение либо ненадлежащее исполнение настоящего Соглашения наступает в соответствии с действующим законодательством.

3.2. Все споры и разногласия, которые могут возникнуть в результате исполнения Сторонами условий настоящего Соглашения, будут по возможности решаться путем переговоров. В случае невозможности разрешения споров путем переговоров Стороны рассматривают их в установленном законом порядке.



#### 4. Срок действия Соглашения

4.1. Соглашение вступает в силу с момента подписания его Сторонами.

4.2. Соглашение прекращает свое действие с момента надлежащего исполнения Сторонами взятых на себя обязательств.

#### 5. Заключительные положения

5.1. Все изменения и дополнения к настоящему Соглашению, включая уточнение реквизитов Заявителя, оформляются письменно дополнительным соглашением.

5.2. Настоящее Соглашение составлено в 3 (трех) подлинных экземплярах.

#### 6. Юридические адреса и реквизиты Сторон

**Лицо, осуществляющее  
организационно-технические  
функции**

**Организатор аукциона**

**Заявитель**

#### 7. Подписи сторон

Должность

Должность

от Заявителя

\_\_\_\_\_/\_\_\_\_\_/\_\_\_\_\_  
Подпись

\_\_\_\_\_/\_\_\_\_\_/\_\_\_\_\_  
Подпись

\_\_\_\_\_/\_\_\_\_\_/\_\_\_\_\_  
Подпись

В \_\_\_\_\_  
(Организатор аукциона)

от \_\_\_\_\_  
(Ф.И.О. гражданина)

### Запрос на осмотр Земельного участка

Прошу оформить документ для осмотра Земельного участка:

Кадастровый номер: \_\_\_\_\_

Местоположение (адрес): \_\_\_\_\_

Дата аукциона: \_\_\_\_\_

№ аукциона: \_\_\_\_\_

Уполномоченное лицо на осмотр:

\_\_\_\_\_

Ф.И.О.

Контактные телефоны: \_\_\_\_\_

Адрес электронной почты (e-mail): \_\_\_\_\_

Для граждан:

Подпись

Ф.И.О.

ДОГОВОР АРЕНДЫ ЗЕМЕЛЬНОГО УЧАСТКА № \_\_\_\_\_

г. Мытищи \_\_\_\_\_ « » 20 \_\_\_\_ года

Муниципальное образование «Городской округ Мытищи Московской области», от имени которого осуществляет права и обязанности администрация городского округа Мытищи Кольцовой Татьяны Юрьевны, действующей на основании Устава, зарегистрированного Управлением Министерства юстиции РФ по Московской области 23.05.2016 за № RU 503470002016001, ОГРН 1025003534423, постановления администрации городского округа Мытищи от 14.02.2018 № 491, именуемое в дальнейшем «Арендодатель», с одной стороны, и

\_\_\_\_\_, гражданин(ка) Российской Федерации, \_\_\_\_\_ года рождения, место рождения \_\_\_\_\_, паспорт серия \_\_\_\_\_ номер \_\_\_\_\_, выданный \_\_\_\_\_, код подразделения \_\_\_\_\_, зарегистрирован(а) по адресу: \_\_\_\_\_, именуемый в дальнейшем «Арендатор», с другой стороны, совместно далее по Договору именуемые Стороны, заключили настоящий Договор (далее - Договор) о нижеследующем:

**1. Предмет и цель договора**

1.1. Арендодатель обязуется предоставить Арендатору за плату во временное владение и пользование земельный участок, государственная собственность на который не разграничена, площадью \_\_\_\_ кв. м. с кадастровым номером \_\_\_\_\_, категория земель: земли населенных пунктов, с видом разрешенного использования: для ведения личного подсобного хозяйства, расположенный по адресу: \_\_\_\_\_ (далее по тексту – Земельный участок), а Арендатор обязуется принять Земельный участок по Акту приема-передачи (Приложение № 2 является неотъемлемой частью настоящего договора).

1.2. Настоящий Договор заключен на основании протокола о результатах аукциона \_\_\_\_\_ (далее – Протокол).

1.3. Земельный участок предоставляется для размещения жилого дома, не предназначенного для раздела на квартиры (дома, пригодные для постоянного проживания и высотой не выше трех надземных этажей); производство сельскохозяйственной продукции; размещение гаража и иных вспомогательных сооружений; содержание сельскохозяйственных животных.

1.4. Сведения об ограничениях (обременениях) прав на Земельный участок:

- расположен в зоне с особыми условиями использования территории в соответствии с требованиями санитарно-эпидемиологических правил СП 2.1.4.2625-10 «Зоны санитарной охраны источников питьевого водоснабжения г.Москвы», утвержденных постановлением Главного государственного санитарного врача Российской Федерации от 30.04.2010 № 45 и иными нормативными правовыми актами в сфере санитарного законодательства (\*\*). (Сведения подлежат уточнению с учетом требований нормативных правовых актов по установлению зон санитарной охраны источников питьевого водоснабжения);

- полностью расположен в территории, с границей от 15 км от контрольной точки аэродрома, а также границей полос воздушных подходов аэродрома Москва (Шереметьево).

**В соответствии со статьей 27 Земельного кодекса Российской Федерации ограничиваются в обороте находящиеся в государственной или муниципальной собственности земельные участки, расположенные в первом и втором поясах зон санитарной охраны источников питьевого и хозяйственно- бытового водоснабжения.**

**Земельные участки, отнесенные к землям, ограниченным в обороте, не предоставляются в частную собственность**

1.5. На Земельном участке объекты недвижимого имущества отсутствуют.

**2. Срок Договора**

2.1. Настоящий договор заключается на срок 20 лет – с \_\_\_\_\_.20\_\_ г. по \_\_\_\_\_.20\_\_ г.

2.2. Земельный участок считается переданным Арендодателем Арендатору и принятым Арендатором с момента подписания акта-приема передачи Земельного участка.

Договор считается заключенным с момента передачи Земельного участка. Акт приема-передачи Земельного участка подписывается одновременно с подписанием настоящего договора.

2.3. Договор подлежит государственной регистрации в установленном законодательством Российской Федерации, законодательством Московской области порядке (для договоров, заключенных на срок более одного года).

2.4. Окончание срока действия Договора не влечет прекращения обязательств Арендатора по Договору в части оплаты арендной платы, рассчитанной в период действия договора, и не освобождает его от ответственности за нарушения условий об оплате арендной платы по Договору.

### **3. Размер и условия внесения арендной платы**

3.1. Арендная плата начисляется с даты передачи Земельного участка по акту приема-передачи Земельного участка.

3.2. Размер годовой арендной платы устанавливается в соответствии с Протоколом.

3.3. Размер арендной платы за земельный участок определяется в Приложении 1 к настоящему договору, которое является его неотъемлемой частью.

Сумма ежемесячной арендной платы устанавливается в размере в соответствии с Приложением 1.

3.4. Арендная плата вносится Арендатором ежемесячно, в полном объеме, в размере, установленном в Приложении 1, не позднее 10 числа текущего месяца, путем внесения денежных средств, безналичным порядком с обязательным указанием в платежном документе назначение платежа, номера и даты настоящего договора по следующим реквизитам

•Расчетный счет № 40302810445253031112, банк получатель ГУ Банка России по ЦФО;

•Получатель - УФК по Московской области (администрация городского округа Мытищи Московской области);

•КБК 000 0 00 00000 00 0000 120, БИК 044 525 000, ИНН 502 900 99 50, КПП 502 901 001, Код ОКТМО 46 746 000.

3.5. Арендная плата за неполный период (месяц) исчисляется пропорционально количеству календарных дней аренды в месяце к количеству дней данного месяца.

3.6. Обязательства по оплате по настоящему договору считаются исполненными с даты поступления арендной платы в полном объеме за период, установленный пунктом 3.4 настоящего договора, в бюджет муниципального образования. При внесении Арендатором арендной платы не в полном объеме, установленном пунктом 3.4 настоящего договора, обязательства считаются неисполненными.

3.7. Размер годовой арендной платы изменяется в одностороннем порядке по требованию Арендодателя и без внесения соответствующих изменений или дополнений в Договор на максимальный размер уровня инфляции, установленный в федеральном законе о федеральном бюджете на очередной финансовый год и плановый период, который применяется ежегодно по состоянию на начало очередного финансового года, начиная с года, следующего за годом, в котором заключен Договор аренды.

3.8. Исчисление и уплата Арендатором арендной платы в новом размере осуществляется с начала очередного финансового года на основании письменного уведомления, направленного Арендодателем по адресу Арендатора, указанному в Договоре.

3.9. Задаток, оплаченный Арендатором для участия в аукционе, в размере \_\_\_\_\_ (сумма прописью) рублей засчитывается в счет оплаты арендной платы.

### **4. Права и обязанности Сторон**

4.1. Арендодатель имеет право:

4.1.1. Досрочно расторгнуть настоящий договор в порядке и в случаях, предусмотренных действующим законодательством и настоящим договором, в том числе при:

- использовании Земельного участка способами, приводящими к его порче;

- использовании Земельного участка не в соответствии с видом его разрешенного использования;

- использовании Земельного участка не в соответствии с его целевым назначением;

- неиспользовании/не освоении Земельного участка в течении 1 года;



- не внесении арендной платы либо внесение не в полном объеме более чем 2 периодов подряд;
- в случае не подписания арендатором дополнительных соглашений к настоящему договору, о внесении изменений, указанных в п. 4.1.3;
- в случае нарушения п.4.5.;
- нахождения Арендатора в любой стадии процедуры банкротства (наблюдения, финансового оздоровления, внешнего управления, конкурсного производства);
- в случае осуществления Арендатором самовольной постройки на Земельном участке.

4.1.2. На беспрепятственный доступ на территорию Земельного участка с целью его осмотра на предмет соблюдения условий настоящего договора.

4.1.3. Вносить в настоящий договор необходимые изменения и дополнения в случае внесения таковых в действующее законодательство Российской Федерации, законодательство Московской области.

4.1.4. На возмещение убытков, причиненных ухудшением качества Земельного участка и экологической обстановки в результате хозяйственной деятельности Арендатора, а также по иным основаниям, предусмотренным законодательством Российской Федерации, законодательством Московской области.

4.1.5. Изъять Земельный участок в порядке, установленном действующим законодательством Российской Федерации, законодательством Московской области.

4.1.6. Обратиться в суд за взысканием задолженности по арендной плате после однократного неисполнения Арендатором обязанности по внесению арендной платы в полном объеме за период, установленный пунктом 3.4 настоящего договора.

#### **4.2. Арендодатель обязан:**

4.2.1. Передать Арендатору Земельный участок по акту приема-передачи в день подписания настоящего договора.

4.2.2. Не чинить препятствия Арендатору в правомерном использовании (владении и пользовании) Земельного участка.

4.2.3. Не вмешиваться в хозяйственную деятельность Арендатора, если она не противоречит условиям настоящего договора и действующего законодательства Российской Федерации, законодательства Московской области, регулирующего правоотношения по настоящему договору.

4.2.4. Письменно уведомить Арендатора об изменении реквизитов, указанных в п.3.4. настоящего Договора, для перечисления арендной платы в течении 5 (пяти) рабочих дней.

4.2.5. Своевременно производить перерасчет арендной платы и своевременно информировать об этом Арендатора в случае, указанном в п.3.7 настоящего Договора.

#### **4.3. Арендатор имеет право:**

4.3.1. Использовать участок на условиях, установленных настоящим договором исходя из вида деятельности, разрешенного использования и целевого назначения Земельного участка.

4.3.2. Возводить с соблюдением правил землепользования и застройки здания, строения, сооружения в соответствии с целью, указанной в п.1.3 настоящего договора, его разрешенным использованием с соблюдением требований градостроительных регламентов и иных правил и норм.

4.4. Арендатор обязан:

4.4.1. Использовать участок в соответствии с целью и условиями его предоставления.

4.4.2. При досрочном расторжении настоящего договора или по истечении его срока все произведенные без разрешения Арендодателя на Земельном участке улучшения передать Арендодателю безвозмездно.

4.4.3. Не допускать действий, приводящих к ухудшению качественных характеристик арендуемого участка и прилегающих к нему территорий, экологической обстановки местности, а также к загрязнению территории.

4.4.4. Обеспечивать Арендодателю, органам муниципального и государственного контроля свободный доступ на участок, специально выделенные части участка, в расположенные на участке здания и сооружения.

4.4.6. Выполнять условия эксплуатации городских подземных и наземных коммуникаций, сооружений, дорог, проездов и т.п. и не препятствовать их ремонту и обслуживанию (в случае если такие расположены на земельном участке).

4.4.7. В десятидневный срок со дня изменения своего наименования, местонахождения (почтового адреса) и контактного телефона письменно сообщить о таких изменениях Арендодателю.

4.4.8. Не нарушать права других землепользователей, а также порядок пользования водными, лесными и другими природными объектами.

4.4.9. Осуществлять мероприятия по охране земель, установленные действующим законодательством Российской Федерации, законодательством Московской области.

4.4.10. Ежемесячно и в полном объеме уплачивать причитающуюся Арендодателю арендную плату и по требованию Арендодателя представлять копии платежных документов, подтверждающих факт оплаты арендной платы.

4.4.11. В случае получения уведомления от Арендодателя, согласно п. 4.2.4 настоящего договора перечислять арендную плату, указанным в уведомлении.

4.4.12. Передать участок Арендодателю по Акту приема-передачи в течение пяти дней после окончания срока действия настоящего договора.

4.4.13. Использовать земельный участок в соответствии с требованиями:

- Водного кодекса Российской Федерации;
- Воздушного кодекса Российской Федерации;
- Федерального закона Российской Федерации от 01.07.2017 № 135-ФЗ «О внесении изменений в отдельные законодательные акты Российской Федерации в части совершенствования порядка установления и использования приаэродромной территории и санитарно-защитной зоны»;

- санитарно-эпидемиологических правил СП 2.1.4.2625-10 «Зоны санитарной охраны источников питьевого водоснабжения г.Москвы», утвержденных постановлением Главного государственного санитарного врача Российской Федерации от 30.04.2010 № 45;

- Решения Исполкома Моссовета и Мособлисполкома от 17.04.1980 № 500-1143 «Об утверждении проекта установления красных линий границ зон санитарной охраны источников водоснабжения г. Москвы в границах ЛПЗП»;

- Постановления СНК РСФСР от 04.09.1940 № 696 «О санитарной охране канала Москва - Волга как источника водоснабжения г. Москвы»;

- Постановления СНК РСФСР от 23.05.1941 № 355 «О санитарной охране Московского водопровода и источников его водоснабжения».

- Постановления Правительства Российской Федерации от 11.03.2010 № 138 «Об утверждении Федеральных правил использования воздушного пространства Российской Федерации».

4.4.14. Строительство объектов капитального строительства согласовать в соответствии с действующим законодательством.

4.5. Арендатор не вправе уступать права и осуществлять перевод долга по обязательствам, возникшим из договора. Обязательства по договору должны быть исполнены Арендатором лично.

## 5. Ответственность Сторон

5.1. За нарушение условий настоящего Договора Стороны несут ответственность в соответствии с действующим законодательством и настоящим договором.

5.2. По требованию Арендодателя настоящий договор аренды может быть досрочно расторгнут судом в случаях, указанных в п. 4.1.1. настоящего договора.

5.3. Арендодатель вправе требовать досрочного расторжения настоящего договора только после направления Арендатору письменной претензии о необходимости исполнения им обязательства в течении 20 (двадцати) дней с момента направления и после получения отказа Арендатора на предложение расторгнуть договор либо неполучения ответа в срок, указанный в предложении о расторжении договора.

5.4. За нарушение срока внесения арендной платы по настоящему Договору Арендатор уплачивает пени в размере 0,05% от неуплаченной суммы за каждый день просрочки. При поступлении платежей, независимо от указания назначения платежа, в первую очередь, из поступившей суммы списываются средства в погашении пени, а затем - основного долга.

5.5. В случае систематического (2 и более раза) неправильного указания в платежном документе банковских реквизитов, предусмотренных в п. 3.5 настоящего Договора, в результате чего денежные средства зачислены на код бюджетной классификации (КБК) "Невыясненные поступления", Арендатор уплачивает Арендодателю договорную неустойку в размере 0,05 (%) от такой суммы арендной платы, подлежащей уплате в бюджет.

5.6. Ответственность Сторон за нарушение обязательств по Договору, вызванных действием обстоятельств непреодолимой силы, регулируется законодательством Российской Федерации.

#### 6. Изменение, расторжение и прекращение Договора

6.1. Все изменения и (или) дополнения к настоящему Договору, за исключением п. 3.7. настоящего Договора, оформляются Сторонами дополнительными соглашениями в письменной форме, которые подлежат государственной регистрации в установленном законом порядке.

6.2. Настоящий договор может быть расторгнут по решению суда по основаниям, предусмотренным настоящим договором, а также по иным основаниям и в порядке, установленном действующим законодательством Российской Федерации.

6.3. В соответствии с ч. 7 ст. 448 Гражданского кодекса Российской Федерации, арендатор не вправе уступать права и осуществлять перевод долга по обязательствам, возникшим из заключенного на торгах Договора другим лицам.

6.4. Изменение вида разрешенного использования Земельного участка не допускается.

#### 7. Рассмотрение споров

7.1. Все споры между Сторонами, возникающие по настоящему договору, разрешаются путем проведения переговоров. В случае невыполнения Сторонами своих обязательств и недостижения взаимного согласия путем переговоров споры по настоящему договору разрешаются в Мытищинском городском суде Московской области.

7.2. Все уведомления (претензии) Сторон, связанные с исполнением настоящего договора, направляются в письменной форме по почте заказным письмом по почтовому адресу Стороны, указанному в п.9 настоящего договора, или с использованием электронной почты с последующим представлением оригинала. В случае направления уведомлений с использованием почты уведомления считаются полученными Стороной в день фактического получения, подтвержденного отметкой почты. В случае отправления уведомлений посредством электронной почты уведомления считаются полученными Стороной в день их отправки. Уведомления (претензии) считаются доставленными в случаях, установленных абзацем 2 п.1. ст. 165.1 Гражданского Кодекса Российской Федерации. Риск последствий неполучения юридически значимых сообщений Стороны несут в соответствии с действующим законодательством. В случае отказа адресата от получения корреспонденции датой вручения сообщения считается дата такого отказа. В случае возврата почтового отправления по причине истечения срока хранения датой вручения сообщения считается последний день срока хранения сообщения в отделении почтовой связи по месту жительства Стороны договора.

7.3. До передачи спора на разрешение суда Стороны принимают меры к его урегулированию в претензионном порядке, установленном п.5.3 настоящего договора.

7.3.1. Если претензионные требования подлежат денежной оценке, в претензии указывается истребуемая сумма и ее полный и обоснованный расчет.

7.3.2. В подтверждение заявленных требований к претензии должны быть приложены надлежащим образом оформленные и заверенные необходимые документы либо выписки из них. В претензии могут быть указаны иные сведения, которые, по мнению заявителя, будут способствовать более быстрому и правильному ее рассмотрению, объективному урегулированию спора.

7.4. Во всем, что не предусмотрено настоящим Договором, Стороны руководствуются законодательством Российской Федерации.

#### 8. Особые условия договора

8.1. О форс-мажорных обстоятельствах каждая из сторон обязана немедленно известить другую. Сообщение должно быть подтверждено документом, выданным уполномоченным на то государственным органом. При продолжительности форс-мажорных обстоятельств свыше 6 (шести) месяцев или при не устранении последствий этих обстоятельств в течении 6 (шести) месяцев стороны должны встретиться для выработки взаимоприемлемого решения, связанного с продолжением настоящего договора.

8.2. Срок действия договора субаренды не может превышать срока действия настоящего договора.

8.3. При досрочном расторжении настоящего договора договор субаренды земельного участка прекращает свое действие.

8.3. Расходы по государственной регистрации настоящего договора, а также

дополнительных соглашений к нему возлагаются на Арендатора.

8.4. Настоящий договор составлен в 3 (трех) экземплярах, имеющих одинаковую юридическую силу, по одному экземпляру для каждой из сторон, один экземпляр передается в орган регистрации прав.

8.5. Подлинные экземпляры договора и документы, прилагающиеся к нему, передаются в орган регистрации прав Арендодателем в течение 5 (пяти) дней с даты совершения сделки.

8.6. Все приложения, поименованные в договоре, являются его составной и неотъемлемой частью:

8.6.1. Приложение №1 - Расчет арендной платы;

8.6.2. Приложение № 2 – Акт приема-передачи земельного участка;

8.6.3. Приложение № 3 - Выписка из ЕГРН

#### 9. Реквизиты Сторон.

##### **Арендодатель:**

Муниципальное образование «Городской округ Мытищи Московской области»

Юридический адрес: 141008, Московская область, г. Мытищи, Новомытищинский пр-т, д. 36/7.

Получатель - УФК по Московской области (администрация городского округа Мытищи Московской области);

Расчетный счет № 401 018 108 452 500 101 02, банк получатель ГУ Банка России по ЦФО;

КБК 901 1 11 05012 04 0000 120, БИК 044 525 000, ИНН 502 900 99 50, КПП 502 901 001, Код ОКТМО 46 746 000.

Телефон: 8-495-586-31-36.

Электронная почта: uzio@mytyshi.ru

##### **Арендатор:**

Адрес регистрации: \_\_\_\_\_

Телефон \_\_\_\_\_

Подписи Сторон

**Арендодатель:**

**Арендатор:**

\_\_\_\_\_  
(подпись, фамилия)

\_\_\_\_\_  
(подпись, фамилия)

МП



Расчет арендной платы за земельный участок

1. Годовая арендная плата за земельный участок определяется в соответствии с Протоколом.

№ п/п	S, кв.м	ВРИ	Годовая арендная плата, руб.
1			

2. Годовая арендная плата за земельный участок составляет \_\_\_\_\_ рублей, а сумма ежемесячного платежа:

Период	Арендная плата (руб.)
Месяц	

\* указывается сумма платежа за неполный период с обязательным указанием неполного периода.

**Арендодатель:**

(подпись, фамилия)

МП

**Арендатор:**

(подпись, фамилия)

А К Т

приема-передачи земельного участка

г. Мытищи

«\_\_\_\_\_» \_\_\_\_\_ 20\_\_\_\_ г.

Муниципальное образование «Городской округ Мытищи Московской области», от имени которого осуществляет права и обязанности администрация городского округа Мытищи, в лице Заместителя главы администрации городского округа Мытищи Кольцовой Татьяны Юрьевны, действующей на основании Устава, зарегистрированного Управлением Министерства юстиции РФ по Московской области 23.05.2016 за № RU 503470002016001, ОГРН 1025003534423, постановления администрации городского округа Мытищи от 14.02.2018 № 491, именуемое в дальнейшем «Арендодатель», с одной стороны, и

\_\_\_\_\_, гражданин(ка) Российской Федерации, \_\_\_\_\_ года рождения, место рождения \_\_\_\_\_, паспорт серия \_\_\_\_\_ номер \_\_\_\_\_, выданный \_\_\_\_\_, код подразделения \_\_\_\_\_, зарегистрирован(а) по адресу: \_\_\_\_\_, именуемый в дальнейшем «Арендатор», с другой стороны, совместно далее по Договору именуемые Стороны, составили настоящий акт о нижеследующем:

1.«Арендодатель», в соответствии с договором аренды земельного участка №\_\_\_ от \_\_\_\_\_.\_\_\_\_20\_\_ г., передал в аренду «Арендатору» земельный участок, государственная собственность на который не разграничена, площадью 331 кв. м. с кадастровым номером 50:12:0030413:427, категория земель: земли населенных пунктов, с видом разрешенного использования: для ведения личного подсобного хозяйства, расположенный по адресу: Мытищинский район, сельское поселение Федоскинское, с.Марфино.

1.1.Сведения о Земельном участке:

- расположен в зоне с особыми условиями использования территории в соответствии с требованиями санитарно-эпидемиологических правил СП 2.1.4.2625-10 «Зоны санитарной охраны источников питьевого водоснабжения г.Москвы», утвержденных постановлением Главного государственного санитарного врача Российской Федерации от 30.04.2010 № 45 и иными нормативными правовыми актами в сфере санитарного законодательства (\*\*)(Сведения подлежат уточнению с учетом требований нормативных правовых актов по установлению зон санитарной охраны источников питьевого водоснабжения);

- полностью расположен в территории, с границей от 15 км от контрольной точки аэродрома, а также границей полос воздушных подходов аэродрома Москва (Шереметьево).

2.По настоящему акту «Арендодатель» передал, а «Арендатор» принял земельный участок, государственная собственность на который не разграничена, площадью 331 кв. м. с кадастровым номером 50:12:0030413:427, категория земель: земли населенных пунктов, с видом разрешенного использования: для ведения личного подсобного хозяйства, расположенный по адресу: Мытищинский район, сельское поселение Федоскинское, с.Марфино.

2.1.Сведения о Земельном участке:

- расположен в зоне с особыми условиями использования территории в соответствии с требованиями санитарно-эпидемиологических правил СП 2.1.4.2625-10 «Зоны санитарной охраны источников питьевого водоснабжения г.Москвы», утвержденных постановлением Главного государственного санитарного врача Российской Федерации от 30.04.2010 № 45 и иными нормативными правовыми актами в сфере санитарного законодательства (\*\*)(Сведения подлежат уточнению с учетом требований нормативных правовых актов по установлению зон санитарной охраны источников питьевого водоснабжения);

- полностью расположен в территории, с границей от 15 км от контрольной точки аэродрома, а также границей полос воздушных подходов аэродрома Москва (Шереметьево).

3.Претензий у «Арендатора» к «Арендодателю» по передаваемому Земельному участку не имеется.

4.Настоящий акт приема-передачи составлен в трех экземплярах, по одному экземпляру для

каждой из Сторон, один экземпляр передается в орган регистрации прав.

**Арендодатель:**

Муниципальное образование «**Городской округ Мытищи Московской области**»

Юридический адрес: 141008, Московская область, г. Мытищи, Новомытищинский пр-т, д. 36/7.

Получатель - УФК по Московской области (администрация городского округа Мытищи Московской области);

Расчетный счет № 401 018 108 452 500 101 02, банк получатель ГУ Банка России по ЦФО;

КБК 901 1 11 05012 04 0000 120, БИК 044 525 000, ИНН 502 900 99 50, КПП 502 901 001, Код ОКТМО 46 746 000.

Телефон: 8-495-586-31-36.

Электронная почта: uzio@mytyshi.ru

**Арендатор:**

Адрес регистрации: \_\_\_\_\_

Телефон \_\_\_\_\_

Подписи Сторон

Арендодатель:

Арендатор:

\_\_\_\_\_  
(подпись, фамилия)

\_\_\_\_\_  
(подпись, фамилия)

МП

### СХЕМА ПРОЕЗДА

Московская область, Красногорский район, п/о Путилково, 69-й км МКАД,  
 ООК ЗАО «Гринвуд», стр. 17, 5 этаж, ГКУ «РЦТ».





ПРОШИТО И  
ПРОНУМЕРОВАНО  
\_\_\_\_\_ ЛИСТОВ  
Исп. \_\_\_\_\_

**ЛИСТ СОГЛАСОВАНИЯ  
ИЗВЕЩЕНИЯ О ПРОВЕДЕНИИ АУКЦИОНА №АЗ-МЫТГО/19-1350**

Управление реализации  
земельных прав \_\_\_\_\_

Отдел финансово-экономической  
деятельности и государственных  
закупок \_\_\_\_\_

Правовое управление \_\_\_\_\_

Исполняющий обязанности директора \_\_\_\_\_

**СОГЛАСОВАНИЕ  
ИЗВЕЩЕНИЯ О ПРОВЕДЕНИИ АУКЦИОНА**

\_\_\_\_\_/

\_\_\_\_\_/

\_\_\_\_\_/

\_\_\_\_\_/

Исполнитель \_\_\_\_\_