

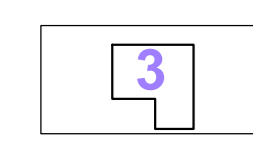
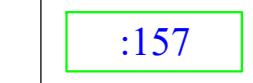
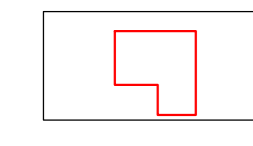



УТВЕРЖДЕН

постановлением администрации  
городского округа Мытищи  
от 09.10.2018 № 4175

# АДРЕСНЫЙ ПЛАН деревни Подрезово городского округа Мытищи

УСЛОВНЫЕ ОБОЗНАЧЕНИЯ:

-  проектируемая граница населённого пункта
-  Садовая ул.  
элемент улично-дорожной сети и его наименование
-  номер объекта недвижимости,  
согласно документам
-  границы земельных участков,  
сведения о которых внесены в ГКН
-  не зарегистрированный номер  
объекта недвижимости
-  предполагаемый адрес объекта  
недвижимости

