







# АДРЕСНЫЙ ПЛАН деревни Протасово городского округа Мытищи

УСЛОВНЫЕ ОБОЗНАЧЕНИЯ:

-  проектируемая граница населённого пункта
-  элемент улично-дорожной сети и его наименование
-  номер объекта недвижимости, согласно документам
-  границы земельных участков, сведения о которых внесены в ГКН
-  не зарегистрированный номер объекта недвижимости
-  предполагаемый адрес объекта недвижимости

