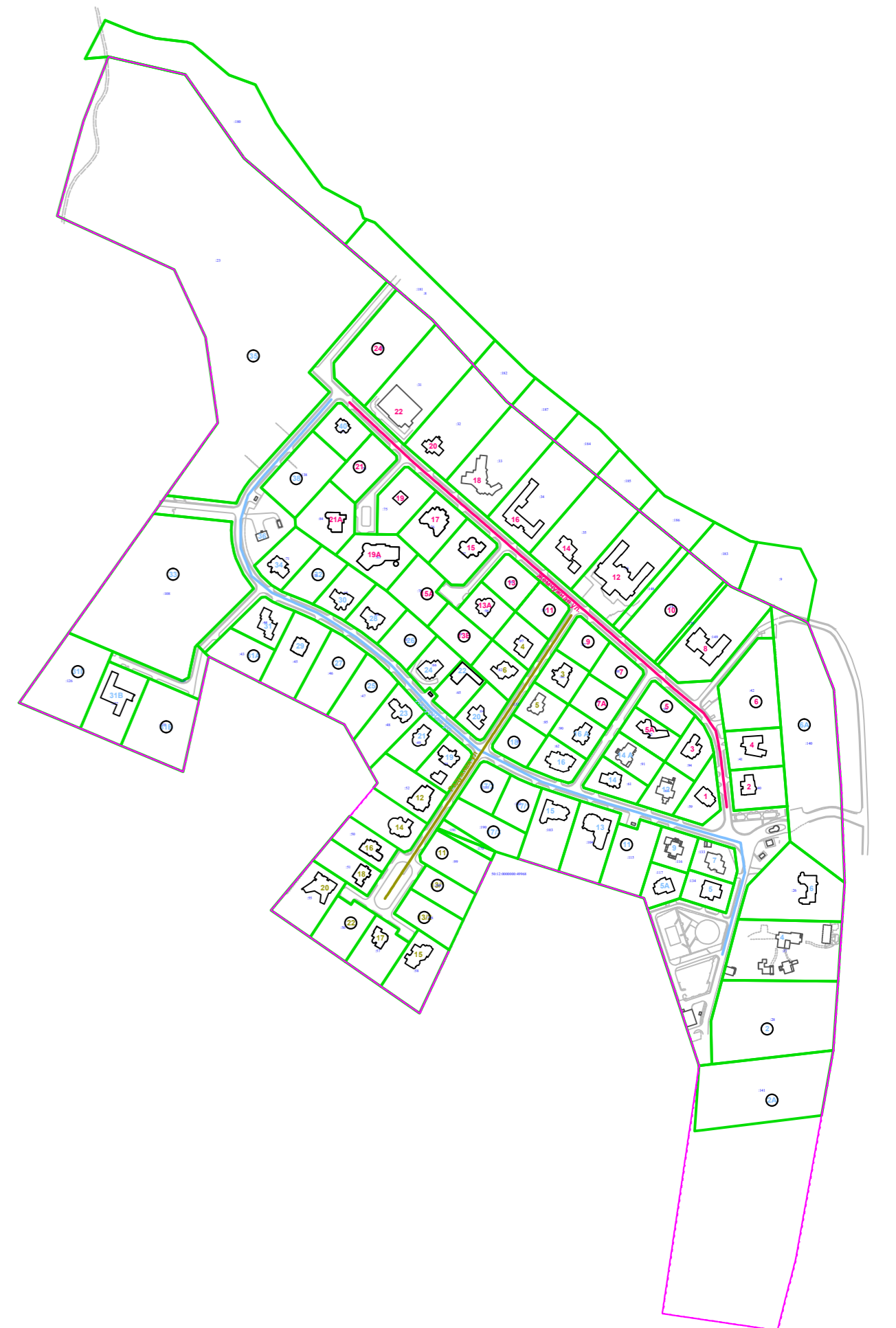
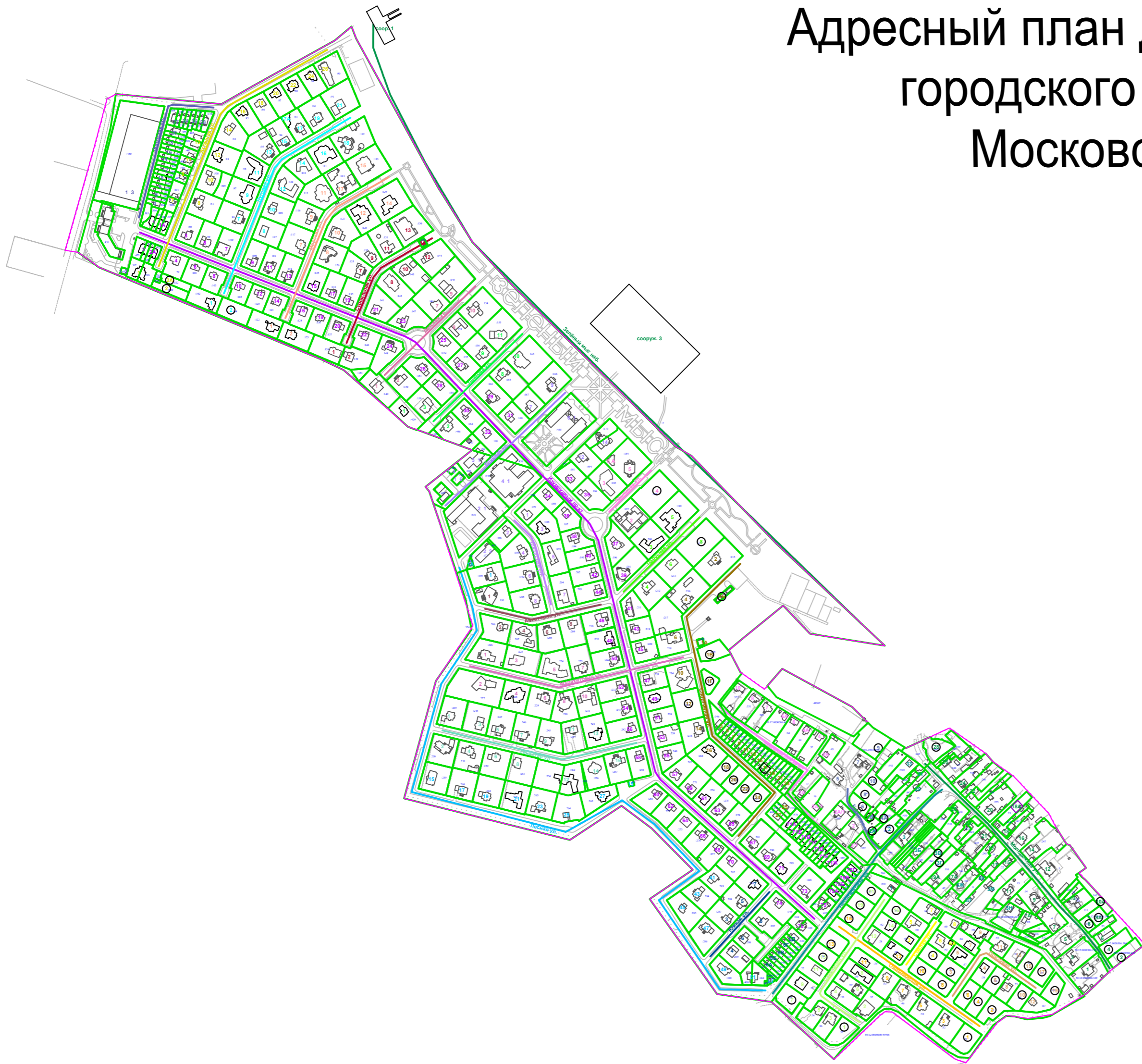








УТВЕРЖДЕН
постановлением администрации
городского округа Мытищи
от _____ № _____

Адресный план деревни Подольниха городского округа Мытищи Московской области



УСЛОВНЫЕ ОБОЗНАЧЕНИЯ:

-  проектируемая граница населённого пункта
-  Садовая ул. элемент улично-дорожной сети и его наименование
-  номер объекта недвижимости, согласно НПА
-  границы земельных участков, сведения о которых внесены в ГКН
-  не зарегистрированный номер объекта недвижимости
-  предполагаемый адрес объекта недвижимости