

**ОПИСАНИЕ МЕСТОПОЛОЖЕНИЯ ГРАНИЦ**  
**Публичный сервитут АО "МОСГАЗ"**

(наименование объекта, местоположение границ которого описано (далее - объект))

**Раздел 1**

<b>Сведения об объекте</b>		
<b>№ п/п</b>	<b>Характеристики объекта</b>	<b>Описание характеристик</b>
<b>1</b>	<b>2</b>	<b>3</b>
1	Местоположение объекта	Московская область, Мытищинский район, городское поселение Мытищи, севернее д. Челобитьево
2	Площадь объекта ± величина погрешности определения площади ( $P \pm \Delta P$ )	$1856 \text{ м}^2 \pm 15 \text{ м}^2$
3	Иные характеристики объекта	—

**Раздел 2**

**Сведения о местоположении границ объекта**

<b>1. Система координат</b> МСК-50, зона 2					
<b>2. Сведения о характерных точках границ объекта</b>					
Обозначение характерных точек границ	Координаты, м		Метод определения координат характерной точки	Средняя квадратическая погрешность положения характерной точки (Mt), м	Описание обозначения точки на местности (при наличии)
	X	Y			
1	2	3	4	5	6
1	485997,77	2199015,02	Аналитический метод	0,10	—
2	485991,24	2199025,12		0,10	
3	485991,56	2199044,39		0,10	
4	485996,48	2199044,43		0,10	
5	486010,87	2199055,57		0,10	
6	486008,81	2199069,42		0,10	
7	486008,43	2199072,07		0,10	
8	485982,44	2199104,98		0,10	
9	485972,02	2199154,52		0,10	
10	485967,57	2199206,07		0,10	
11	485959,34	2199204,71		0,10	
12	485963,97	2199153,48		0,10	
13	485975,00	2199102,19		0,10	
14	485996,55	2199074,99		0,10	
15	485999,36	2199058,44		0,10	
16	485993,36	2199057,41		0,10	
17	485991,79	2199057,52		0,10	
18	485992,13	2199065,60		0,10	
19	485950,44	2199084,25		0,10	
20	485950,94	2199080,97		0,10	
21	485950,87	2199079,66		0,10	
22	485988,02	2199063,05		0,10	
23	485987,71	2199055,75		0,10	
24	485987,92	2199055,67		0,10	
25	485987,74	2199051,55		0,10	
26	485987,61	2199046,35		0,10	
27	485987,47	2199041,15		0,10	
28	485987,22	2199023,97		0,10	
29	485989,17	2199020,96		0,10	
30	485993,50	2199014,22		0,10	
1	485997,77	2199015,02	0,10		
<b>3. Сведения о характерных точках части (частей) границы объекта</b>					
1	2	3	4	5	6
—	—	—	—	—	—



Прохождение границы		Описание прохождения границы
от точки	до точки	
1	2	3
1	2	по земельному участку с кадастровым номером 50:12:0102306:21
2	3	по земельному участку с кадастровым номером 50:12:0102306:21
3	4	по земельному участку с кадастровым номером 50:12:0102306:21
4	5	по земельному участку с кадастровым номером 50:12:0102306:21
5	6	по земельному участку с кадастровым номером 50:12:0102306:21
6	7	по земельному участку с кадастровым номером 50:12:0102306:21
7	8	по земельному участку с кадастровым номером 50:12:0102306:21
8	9	по земельному участку с кадастровым номером 50:12:0102306:21
9	10	по земельному участку с кадастровым номером 50:12:0102306:21
10	11	по границе земельного участка с кадастровым номером 50:12:0102306:21
11	12	по земельному участку с кадастровым номером 50:12:0102306:21
12	13	по земельному участку с кадастровым номером 50:12:0102306:21
13	14	по земельному участку с кадастровым номером 50:12:0102306:21
14	15	по земельному участку с кадастровым номером 50:12:0102306:21
15	16	по земельному участку с кадастровым номером 50:12:0102306:21
16	17	по земельному участку с кадастровым номером 50:12:0102306:21
17	18	по земельному участку с кадастровым номером 50:12:0102306:21
18	19	по земельному участку с кадастровым номером 50:12:0102306:21
19	20	по границе земельного участка с кадастровым номером 50:12:0102306:21
20	21	по границе земельного участка с кадастровым номером 50:12:0102306:21
21	22	по земельному участку с кадастровым номером 50:12:0102306:21
22	23	по земельному участку с кадастровым номером 50:12:0102306:21
23	24	по земельному участку с кадастровым номером 50:12:0102306:21
24	25	по земельному участку с кадастровым номером 50:12:0102306:21
25	26	по земельному участку с кадастровым номером 50:12:0102306:21
26	27	по земельному участку с кадастровым номером 50:12:0102306:21
27	28	по земельному участку с кадастровым номером 50:12:0102306:21
28	29	по земельному участку с кадастровым номером 50:12:0102306:21
29	30	по земельному участку с кадастровым номером 50:12:0102306:21
30	1	по границе земельного участка с кадастровым номером 50:12:0102306:21













План границ объекта

Схема расположения границ публичного сервитута



Масштаб 1:1000

Используемые условные знаки и обозначения:

-  Граница земельного участка по сведениям ЕГРН
-  Граница кадастрового квартала
-  50:12:0080516 Номер кадастрового квартала
-  :21 Кадастровый номер земельного участка по сведениям ЕГРН в кадастровом квартале 50:12:0102306
-  ● Характерная точка границы публичного сервитута
-  2 Номер характерной точки границы публичного сервитута
-  ● Характерная точка ограждения зоны производства работ в целях реконструкции газопровода сроком на 11 месяцев
-  2 Номер характерной точки ограждения зоны производства работ в целях реконструкции газопровода сроком на 11 месяцев
-  Обозначение границ публичного сервитута в границах охранной зоны газопровода сроком на 10 лет
-  Реконструируемый газопровод и его охранная зона
-  Обозначение временного ограждения зоны производства работ в целях реконструкции газопровода сроком на 11 месяцев
-  Существующий газопровод

КАТАЛОГ КООРДИНАТ  
временного ограждения зоны производства работ в целях реконструкции газопровода сроком на 11 месяцев

№ п/п	Координата X	Координата Y	№ п/п	Координата X	Координата Y
31	-5213989.35	1199053.65	56	-5214013.34	1199047.73
32	-5213990.33	1199064.52	57	-5214007.30	1199047.44
33	-5213988.30	1199073.33	58	-5214007.39	1199044.01
34	-5213994.65	1199077.45	59	-5214001.22	1199043.30
35	-5213997.22	1199079.62	60	-5213998.22	1199052.13
36	-5213997.61	1199097.56	31	-5213989.35	1199053.65
37	-5213998.46	1199103.00			
38	-5213990.88	1199104.18	69	485953.35	2199093.89
39	-5214011.19	1199195.55	70	485953.28	2199098.65
40	-5214037.06	1199190.16	71	485954.65	2199108.47
41	-5214035.94	1199175.80	72	485954.64	2199112.57
42	-5214037.51	1199169.61	73	485954.64	2199112.63
43	-5214037.66	1199167.50	74	485946.24	2199111.86
44	-5214036.18	1199138.27	75	485948.97	2199093.89
45	-5214036.42	1199121.16	69	485953.35	2199093.89
46	-5214034.86	1199113.25			
47	-5214034.49	1199110.32	61	485974.85	2199046.02
48	-5214033.86	1199100.30	62	485961.71	2199066.43
49	-5214034.04	1199098.87	63	485961.43	2199079.95
50	-5214034.87	1199097.57	64	485961.79	2199084.14
51	-5214035.77	1199096.67	65	485960.59	2199084.57
52	-5214037.34	1199091.66	66	485957.29	2199073.16
53	-5214013.04	1199091.94	67	485949.76	2199056.84
54	-5214012.40	1199053.98	68	485949.31	2199047.41
55	-5214013.18	1199054.00	61	485974.85	2199046.02

Площадь временного ограждения зоны производства работ в целях реконструкции газопровода сроком на 11 месяцев — 5 042 кв.м.



Подпись \_\_\_\_\_ Дата «28» декабря 2022 г.  
Место для оттиска печати (при наличии) лица, составившего описание местоположения границ объекта