

Утверждена

(наименование документа об утверждении, включая наименования органов государственной власти или

органов местного самоуправления, принявших решение об утверждении схемы или

подписавших соглашение о перераспределении земельных участков)

от _____ № _____



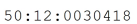






Схема расположения земельного участка или земельных участков на кадастровом плане территории

Площадь земельного участка _____ 665 м²		
(указывается проектная площадь образуемого земельного участка, вычисленная с использованием технологических и программных средств, в том числе размещенных на официальном сайте федерального органа исполнительной власти, уполномоченного Правительством Российской Федерации на осуществление государственного кадастрового учета, государственной регистрации прав, ведение Единого государственного реестра недвижимости и предоставление сведений, содержащихся в Едином государственном реестре недвижимости, в информационно-телекоммуникационной сети "Интернет" (далее - официальный сайт), с округлением до 1 квадратного метра. Указанное значение площади земельного участка может быть уточнено при проведении кадастровых работ не более чем на десять процентов)		
Обозначение характерных точек границ	Координаты, м	
	(указываются в случае подготовки схемы расположения земельного участка с использованием технологических и программных средств, в том числе размещенных на официальном сайте. Значения координат, полученные с использованием указанных технологических и программных средств, указываются с округлением до 0,01 метра)	
	X	Y
1	2	3
н1	503 619,39	2 193 813,38
н2	503 619,84	2 193 797,02
н3	503 661,66	2 193 800,74
н4	503 660,55	2 193 816,33
н1	503 619,39	2 193 813,38



Масштаб 1:1 000

Условные обозначения:

-  - характеристическая точка границы земельного участка, сведения о которой отсутствуют в ЕГРН, местоположение которой определено при кадастровых работах (новая характеристическая точка)
-  - вновь образованная часть границы, сведения о которой достаточны для определения ее местоположения
-  - обозначение кадастрового квартала
-  - надписи кадастрового номера земельного участка
-  - образуемый земельный участок, находящийся в государственной собственности
-  - обозначение объекта капитального строительства
-  - проезд
-  - обозначение границы кадастрового квартала
-  - существующая часть границы, имеющиеся в ЕГРН сведения о которой достаточны для определения ее местоположения