


ОФИЦИАЛЬНЫЕ МЫТИЩИ

№ 24 (244) 03.06.2023



Официальное издание органов местного самоуправления городского округа Мытищи Наш сайт: ofmyt.ru

АДМИНИСТРАЦИЯ ГОРОДСКОГО ОКРУГА МЫТИЩИ
МОСКОВСКОЙ ОБЛАСТИ
ПОСТАНОВЛЕНИЕ
25.05.2023 № 2586
г. Мытищи

О внесении изменений в муниципальную программу городского округа Мытищи «Культура и туризм», утвержденную постановлением Администрации городского округа Мытищи от 14.11.2022 № 5254

В связи с уточнением финансирования и планируемых результатов реализации мероприятий муниципальной программы городского округа Мытищи «Культура и туризм», в соответствии со статьей 179 Бюджетного кодекса Российской Федерации, статьями 16, 17 Федерального закона от 06.10.2003 № 131-ФЗ «Об общих принципах организации местного самоуправления в Российской Федерации», Порядком разработки и реализации муниципальных программ городского округа Мы-

тищи, утвержденным постановлением Администрации городского округа Мытищи от 14.12.2022 № 5838, руководствуясь Уставом городского округа Мытищи Московской области,

ПОСТАНОВЛЯЮ:

1. Внести изменения в муниципальную программу городского округа Мытищи «Культура и туризм», утвержденную постановлением Администрации городского округа Мытищи от 14.11.2022 № 5254, изложив в новой редакции согласно приложению к настоящему постановлению.

2. Настоящее постановление подлежит официальному опубликованию в газете городского округа Мытищи «Официальные Мытищи» и размещению на официальном сайте органов местного самоуправления городского округа Мытищи.

3. Контроль за выполнением настоящего постановления возложить на заместителя Главы Администрации городского округа Мытищи О.А. Сидоркину.

Глава городского округа Мытищи
Ю.О. КУПЕЦКАЯ

Приложение
к постановлению Администрации городского округа Мытищи
от 25.05.2023 № 2586

«УТВЕРЖДЕНА
постановлением Администрации городского округа Мытищи
от 14.11.2022 № 5254»

Муниципальная программа городского округа Мытищи Московской области «Культура и туризм»

5. Паспорт муниципальной программы «Культура и туризм»:

Координатор муниципальной программы	Заместители Главы городского округа Мытищи Московской области					
Муниципальный заказчик программы	Администрация городского округа Мытищи Московской области					
Цели муниципальной программы	- повышение качества жизни населения городского округа Мытищи Московской области путем развития услуг в сфере культуры и архивного дела - создание условий для обеспечения населения услугами по организации досуга и услугами учреждений культуры					
Перечень подпрограмм	Муниципальные заказчики подпрограмм					
2. Подпрограмма II «Развитие музейного дела»	Управление культуры и туризма Администрации городского округа Мытищи Московской области					
3. Подпрограмма III «Развитие библиотечного дела»	Управление культуры и туризма Администрации городского округа Мытищи Московской области					
4. Подпрограмма IV «Развитие профессионального искусства, гастрольно-концертной и культурно-досуговой деятельности, кинематографии»	Управление культуры и туризма Администрации городского округа Мытищи Московской области					
5. Подпрограмма V «Укрепление материально-технической базы муниципальных учреждений культуры»	Управление культуры и туризма Администрации городского округа Мытищи Московской области					
6. Подпрограмма VI «Развитие образования в сфере культуры»	Управление культуры и туризма Администрации городского округа Мытищи Московской области					
7. Подпрограмма IX «Развитие архивного дела»	Архивный отдел					
8. Подпрограмма VII «Развитие туризма»	Управление культуры и туризма Администрации городского округа Мытищи Московской области					
9. Подпрограмма VIII «Обеспечивающая подпрограмма»	Управление культуры и туризма Администрации городского округа Мытищи Московской области					
Краткая характеристика подпрограмм	<p>2. Подпрограмма II «Развитие музейного дела» направлена на обеспечение функций муниципальных музеев Московской области, а также мероприятия по приобретению культурных ценностей в целях пополнения музейного фонда муниципальных музеев Московской области, реставрации музейных предметов, хранящихся в муниципальных музеях Московской области, созданию музейных экспозиций и приобретению фондового и реставрационного оборудования для муниципальных музеев Московской области, а также на создание в муниципальных музеях Московской области мультимедиа гидов по экспозициям и выставочным проектам, при посещении которых возможно получение информации о произведениях с использованием технологии дополненной реальности</p> <p>3. Подпрограмма III «Развитие библиотечного дела» направлена на организацию библиотечного обслуживания населения муниципальными библиотеками, комплектование книжных фондов библиотек муниципальных образований Московской области. Подпрограмма содержит ряд мероприятий, способствующих увеличению роста числа посетителей библиотек Московской области</p> <p>4. Подпрограмма IV «Развитие профессионального искусства, гастрольно-концертной и культурно-досуговой деятельности, кинематографии» направлена на обеспечение функций муниципальных театрально-концертных учреждений Московской области; проведение праздничных и культурно-массовых мероприятий и творческих проектов регионального (Московской области) и межмуниципального значения в сфере культуры</p> <p>5. Подпрограмма V «Укрепление материально-технической базы муниципальных учреждений культуры» направлена на модернизацию материально-технической базы объектов культуры путем проведения капитального ремонта и технического перевооружения современным производственным оборудованием муниципальных учреждений культуры. Также будут реализованы мероприятия, направленные на создания доступной среды на объектах организаций культуры для инвалидов и лиц с ограниченными возможностями здоровья в целях получения услуг в сфере культуры</p> <p>6. Подпрограмма VI «Развитие образования в сфере культуры» направлена на финансовое обеспечение реализации прав граждан на получение профессионального образования в сфере культуры, а также обеспечение мер социальной поддержки обучающихся в образовательных организациях, в том числе детей-сирот и детей, оставшихся без попечения родителей, обучающихся в системе профессионального образования Московской области в сфере культуры. Также будут реализованы мероприятия, направленные на создания доступной среды на объектах дополнительного образования сферы культуры для инвалидов и лиц с ограниченными возможностями здоровья в целях получения услуг в сфере дополнительного образования сферы культуры</p> <p>7. Подпрограмма IX «Развитие архивного дела» направлена на обеспечение хранения, комплектования, учета и использования архивных документов, относящихся к муниципальной собственности; хранения, комплектования, учета и использования архивных документов, относящихся к собственности Московской области и временно хранящихся в муниципальных архивах</p> <p>8. Подпрограмма VII «Развитие туризма» направлена на развитие рынка туристских услуг на территории Московской области и создание благоприятных условий для развития внутреннего и въездного туризма; формирование имиджа и продвижение туристского продукта, предоставляемого на территории Московской области, на мировом и внутреннем туристских рынках; повышение качества регионального туристского продукта, уровня гостеприимства, безопасности и доступности услуг с учетом российских и международных стандартов; совершенствование государственной политики в сфере туризма; развитие туристской инфраструктуры и формирование комфортной инвестиционной среды в Московской области</p>					
Источники финансирования государственной программы, в том числе по годам реализации программы, тыс. руб.:	Всего	2023 год	2024 год	2025 год	2026 год	2027 год

Средства бюджета Московской области	7 905,76	4 241,67	1 749,52	1 914,57	0,00	0,00
Средства федерального бюджета	8 140,14	3 665,93	2 226,67	2 247,54	0,00	0,00
Средства бюджетов муниципальных образований Московской области	3 802 502,18	778 643,58	757 324,66	757 435,74	754 949,10	754 149,10
Внебюджетные источники	0,00	0,00	0,00	0,00	0,00	0,00
Всего, в том числе по годам	3 818 548,08	786 551,18	761 300,85	761 597,85	754 949,10	754 149,10

2. Краткая характеристика сферы реализации муниципальной программы, в том числе формулировка основных проблем в указанной сфере, описание цели муниципальной программы.

2.1. По состоянию на 01 января 2022 года население городского округа Мытищи – 235 504 человека, что составляет 3,5 процента от населения Московской области. Городской округ Мытищи относится к крупнейшим муниципальным образованиям на территории Московской области.

Сфера культуры городского округа Мытищи включает в себя: муниципальное бюджетное учреждение культуры «Мытищинский историко-художественный музей» и муниципальное бюджетное учреждение культуры «Мытищинская галерея искусств»;

муниципальное автономное учреждение культуры «Библиотечно-информационный центр», в состав которого входит 25 сетевых единиц. В составе функционируют 25 библиотек:

- Центральная библиотека им. Д. Кедрина;
- библиотеки №№ 1, 2, 3, 4, 5, 6, 7, 8, 9, 10, 11, 12, 14, 15, 16, 17, 18, 20, 21, 22, 23;
- детские библиотеки: №№ 1, 2, Центральная детская библиотека;
- муниципальное бюджетное учреждение культуры «Мытищинский театр драмы и комедии «ФЭСТ» и муниципальное бюджетное учреждение культуры «Мытищинский театр кукол «Огниво» им. С. Железкина»;

муниципальное бюджетное учреждение культуры «Мытищинский дворец культуры «Яуза» (МБУК «МДК «Яуза»);

муниципальное бюджетное учреждение культуры «Культурно-информационный центр «Леонидовка» (МБУК «КИЦ «Леонидовка»);

муниципальное автономное учреждение Центр культуры «Подмосковье» (МАУ ЦК «Подмосковье») и 7 сетевых единиц: Дом культуры «Пироговский», Дом культуры «Манюхинский», Дом культуры «Жостовский», Дом культуры «Клязьма», «Сорокинский клуб», Дом культуры «Поведники», Дом культуры «Бородино»;

муниципальное бюджетное учреждение культуры Центр культуры и досуга «Марфино» (МБУК ЦКД «Марфино») и 3 сетевых единицы: Дом культуры «Протасово», Дом культуры «Новосельцево», Дом культуры «Красная Горка»;

муниципальное бюджетное учреждение культуры «Единая дирекция парков» в парках городского округа Мытищи, включающее в себя: ЦПКиО «Парк Мира», Лесопарк, Парк ветеранов, Парк «Стрекалова», Парк «Перловский», Парк «Тайнинский», Парк «Яуза».

Формулировка основных проблем.

Современное качество культурных продуктов, их доступность, а также создание условий для реализации творческого потенциала, укрепление материально-технической базы учреждений сферы культуры Московской области, подготовка кадров в сфере культуры.

Уровень и качество предоставляемых услуг музеев городского округа Мытищи не всегда в полной мере соответствуют потребностям жителей в информационном обеспечении. Спрос на музейные услуги определяется рядом показателей, в числе которых информационная доступность, современность и техническая оснащённость музейных экспозиций, сменяемость выставок, наличие инфраструктуры для приема посетителей, наличие помещений и специального оборудования для организации как массовых, так и семейных мероприятий.

Современный посетитель требует новых экспозиционных решений с применением современного информационного и технологического оборудования (аудио-, видео-, мультимедиа). Популяризация музейных ценностей должна проводиться путем внесения данных о предметах основных фондов в электронный каталог.

Все это требует оснащения музеев современным информационным и технологическим оборудованием: компьютерами, аудио-, видео-, мультимедиа оборудованием, что позволит внедрять современные информационные методы представления музейных предметов в виртуальном пространстве, обеспечивать предоставление электронных услуг в сети Интернет, развивать технологии безбумажного документооборота и прочее. С ростом роли digital-технологий в популяризации музеев, требуется расширение кадрового состава музеев с возможностью привлечения молодых специалистов в данной сфере.

Обеспечение сохранности музейных предметов зависит от вовремя проведенной реставрации фондовых предметов, после которой предметы могут быть введены в культурный оборот. В настоящее время порядка 2,8% основного музейного фонда нуждается в текущих реставрационных работах.

Ещё одним важным обстоятельством для развития музейной деятельности является необходимость пополнения фондов музейными предметами и экспонатами, для чего требуется финансирование приобретения исторических предметов, экспонатов и коллекций.

Проблема комплектования библиотечных фондов стоит достаточно остро. Международные стандарты ИФЛА/ЮНЕСКО и российские социальные нормативы в библиотечном деле для обеспечения качественного библиотечно-информационного обслуживания населения рекомендуют объём новых ежегодных поступлений в библиотечные фонды на уровне 250 экземпляров на 1000 жителей – не выполняем. В городском округе Мытищи данная величина составляет 106 экземпляров на 1000 жителей.

3. Целевые показатели муниципальной программы:

№ п/п	Планируемые результаты реализации муниципальной программы (подпрограммы) (Показатель реализации мероприятий) ¹	Тип показателя	Единица измерения	Базовое значение показателя на начало реализации программы	Планируемое значение по годам реализации					Номер и название мероприятия в перечне мероприятий подпрограммы
					2023 год	2024 год	2025 год	2026 год	2027 год	
1	2	3	4	5	6	7	8	9	10	11
2	Подпрограмма 2 «Развитие музейного дела»									

Автоматизация библиотек произведена частично, остро стоит вопрос внедрения автоматизированных технологий по обработке и организации учета документов библиотечного фонда и оцифровки части фонда для создания электронной (цифровой) библиотеки.

На сегодняшний день основной проблемой развития театрально-концертной деятельности на территории Московской области можно назвать отсутствие необходимого объема финансирования. Недостаток финансовых средств значительно влияет на построение системы мероприятий, направленных на выполнение намеченных задач развития и совершенствования профессиональных зрелищных видов искусств в Московской области. Необходимо проводить активную работу среди детей и подростков, вести большую информационную работу среди населения в целях пропаганды лучших образцов музыкального и исполнительского искусства, воспитание молодежи в духе высокохудожественного классического искусства.

Проблема развития сферы досуга сегодня стоит весьма остро. От того, как сформировано досуговое поле в конкретном регионе, зависит духовное содержание детской, юношеской, молодежной сферы и организация культурной жизни старшего поколения. Огромная роль в работе с молодежью, подрастающим и старшим поколениями принадлежит культурно-досуговым учреждениям. Важным аспектом деятельности учреждений культуры городского округа Мытищи является сохранение и восстановление утраченных традиций путем возрождения традиционных форм работы с подрастающим поколением через хореографию, фольклор, через пропаганду достижений классического искусства, другие народные традиции, краеведение, православную культуру, новые формы досуга.

Развиваются современные направления – коллективы современной хореографии, балльные танцы, эстрадное пение, однако в целом, активному и плодотворному развитию мешает устаревшая и износившаяся материально-техническая база, особенно это тормозит эстрадное и ряд других направлений, невозможных без современного оборудования.

Для укрепления и развития традиций городского округа Мытищи и привлечения населения к участию в особо значимых культурно-массовых мероприятиях, празднованию официальных государственных и профессиональных праздников необходимо обновление тематики торжественных и развлекательных программ с участием известных коллективов, исполнителей и общественных деятелей, необходимо развитие творческих идей по декоративному, световому и звуковому оформлению мероприятий, разнообразие мастер-классов и игровых мероприятий с разными возрастными группами, проведение ярмарок и народных гуляний. Все это требует привлечения высококвалифицированных специалистов и увеличения объемов финансирования на проведение культурно-массовых мероприятий.

В парках культуры и отдыха существующие элементы благоустройства не в полной мере обеспечивают комфортные условия отдыха населения, а соответственно нуждаются в своевременном ремонте, замене, обустройстве и последующем надлежном их содержании.

В настоящее время ряд муниципальных учреждений культуры не имеют собственных зданий и располагаются в приспособленных помещениях. Здания и помещения нуждаются в ежегодном проведении текущих ремонтов, подготовке к новым творческим сезонам и отопительному сезону, проведении технического обслуживания коммунационных и эксплуатационных систем и установленного оборудования.

Отсутствие должной материально-технической базы значительно затрудняет полноценную хозяйственно-экономическую деятельность учреждений культуры.

Основная цель государственной программы – создание условий для реализации каждым человеком его творческого потенциала; обеспечение равного доступа граждан к знаниям, информации, культурным ценностям, архивным документам, повышение качества жизни населения Московской области путем развития услуг в сфере культуры.

2.2. Инерционный прогноз развития сферы культуры.

На необходимость решения выявленных проблем в формате муниципальной программы указывают результаты инерционного прогноза развития сферы культуры. Развитие культуры по инерционному сценарию указывает на риск, что не будут достигнуты целевые значения показателей, определенных Министерством культуры Московской области и отдельными Указами Президента Российской Федерации, и не будут осуществлены в установленные сроки мероприятия в сфере культуры.

При отсутствии поддержки в сфере культуры проявится тенденция снижения качества и количества оказываемых культурно-досуговыми учреждениями услуг, снизится уровень удовлетворенности населения услугами культуры. Возникнет риск утраты культурного наследия городского округа, преемственности традиций. Продолжится ухудшение состояния материально-технической базы учреждений культуры. Снизится конкурентоспособность муниципальных театров ввиду отсутствия обновления репертуара и отсутствия гастролей. Снизится конкурентоспособность муниципальных музеев и галереи из-за отсутствия новых выставочных экспозиций; значительной останется доля музейных предметов, требующих реставрации. Прекратится обновление библиотечного книжного фонда, библиотеки перестанут выполнять свою социальную функцию общедоступных центров культуры и информации, что может привести к сокращению библиотечной сети и, как следствие, ущемлению конституционного права граждан на доступ к информации.

2.1	Целевой показатель 1 Цифровизация музейных фондов	Отраслевой показатель	единица	18,0	70,0	90,0	90,0	90,0	90,0	Основное мероприятие 01. Обеспечение выполнения функций муниципальных музеев
3	Подпрограмма 3 «Развитие библиотечного дела»									
3.1	Целевой показатель 1 Макропоказатель подпрограммы. Обеспечение роста числа пользователей муниципальных библиотек Московской области	Отраслевой показатель	человек	50 544	45 445	45 450	45 455	45 460	45 465	Основное мероприятие 01 Организация библиотечного обслуживания населения муниципальными библиотеками Московской области
3.2	Целевой показатель 2 Количество посещений организаций культуры по отношению к уровню 2017 года (в части посещений библиотек)	Показатель в соглашении с ФОИВ	единица	100,0	113,0	116,0	116,0	116,0	116,0	Основное мероприятие 01 Организация библиотечного обслуживания населения муниципальными библиотеками Московской области
4	Подпрограмма 4 «Развитие профессионального искусства, гастрольно-концертной и культурно-досуговой деятельности, кинематографии»									
4.1	Целевой показатель 1 Число посещений культурных мероприятий	Указ ПРФ от 04.02.2021 № 68 «Об оценке эффективности деятельности высших должностных лиц (руководителей высших исполнительных органов государственной власти) субъектов Российской Федерации и деятельности органов исполнительной власти субъектов Российской Федерации»	тыс. единиц	899,017	977,105	1127,701	1436,130	1600,428	1764,296	Основное мероприятие 04 Обеспечение функций культурно-досуговых учреждений
4.2	Целевой показатель 4 Количество стипендий Главы муниципального образования Московской области выдающимся деятелям культуры и искусства Московской области	Указ Президента Российской Федерации	единица	5	5	5	5	5	5	Основное мероприятие 02 Реализация отдельных функций органа местного самоуправления в сфере культуры
4.3	Целевой показатель 8 Количество граждан, принимающих участие в добровольческой деятельности	Региональный проект «Творческие люди Подмосковья»	единица	45	143	179	179	179	179	Основное мероприятие 01 Обеспечение функций театрально-концертных учреждений, муниципальных учреждений культуры Московской области
5	Подпрограмма 5 «Укрепление материально-технической базы муниципальных учреждений культуры»									
5.4	Целевой показатель 6 Доля приоритетных объектов, доступных для инвалидов и других маломобильных групп населения в сфере культуры и дополнительного образования сферы культуры, в общем количестве приоритетных объектов в сфере культуры и дополнительного образования сферы культуры в Московской области	Отраслевой показатель	процент							Основное мероприятие 01. Создание доступной среды
	Подпрограмма 9 «Развитие архивного дела»									
9.1	Целевой показатель 1 Доля архивных документов, хранящихся в муниципальном архиве в нормативных условиях, обеспечивающих их постоянное (вечное) и долговременное хранение, в общем количестве документов в муниципальном архиве	Отраслевой показатель	процент	98	100	100	100	100	100	Основное мероприятие 02 Временное хранение, комплектование, учет и использование архивных документов, относящихся к собственности Московской области и временно хранящихся в муниципальных архивах
9.2	Целевой показатель 2 Доля архивных фондов муниципального архива, внесенных в общероссийскую базу данных «Архивный фонд», от общего количества архивных фондов, хранящихся в муниципальном архиве	Отраслевой показатель	процент	100	100	100	100	100	100	Основное мероприятие 02 Временное хранение, комплектование, учет и использование архивных документов, относящихся к собственности Московской области и временно хранящихся в муниципальных архивах
9.3.	Целевой показатель 3 Доля архивных документов, переведенных в электронно-цифровую форму, от общего количества документов, находящихся на хранении в муниципальном архиве муниципального образования	Отраслевой показатель	процент	7	7,4	7,7	8,0	8,3	8,3	Основное мероприятие 01 Хранение, комплектование, учет и использование архивных документов в муниципальных архивах

5. Перечень мероприятий муниципальной программы:

Перечень мероприятий подпрограмма 2 «Развитие музейного дела»

№ п/п	Мероприятие подпрограммы	Сроки исполнения мероприятия	Источники финансирования	Всего (тыс. руб.)	Объем финансирования по годам (тыс. руб.)					Ответственный за выполнение мероприятия				
					2023 год				2024 год		2025 год	2026 год	2027 год	
1.	Основное мероприятие 01. Обеспечение выполнения функций муниципальных музеев	2023 – 2027	Средства бюджета городского округа Мытищи	132 330,00	26 466,00				26 466,00	26 466,00	26 466,00	26 466,00		
1.1.	Мероприятие 01.01 Расходы на обеспечение деятельности (оказание услуг) муниципальных учреждений – музеев, галерей	2023-2027	Средства бюджета городского округа Мытищи	132 330,00	26 466,00				26 466,00	26 466,00	26 466,00	26 466,00		
	Доля достижения показателей муниципального задания, характеризующих объем оказываемых муниципальных услуг (работ) от установленных показателей муниципального задания, характеризующих объем муниципальных услуг (работ), (%)	x	x	Всего	Итого 2023 год	В том числе по кварталам				2024 год	2025 год	2026 год	2027 год	x
				100	100	I	II	III	IV	100	100	100	100	
1.1.1.	Мероприятие 01.01.01 Расходы на обеспечение деятельности (оказание услуг) МБУК «Мытищинский историко-художественный музей»	2023-2027	Средства бюджета городского округа Мытищи	71 765,00	14 353,00				14 353,00	14 353,00	14 353,00	14 353,00	14 353,00	МБУК «Мытищинский историко-художественный музей»
1.1.2.	Мероприятие 01.01.02 Расходы на обеспечение деятельности (оказание услуг) МБУК «МГИ»	2023-2027	Средства бюджета городского округа Мытищи	60 565,00	12 113,00				12 113,00	12 113,00	12 113,00	12 113,00	12 113,00	МБУК «МГИ»
	Итого по подпрограмме 2		Средства бюджета городского округа Мытищи	132 330,00	26 466,00				26 466,00	26 466,00	26 466,00	26 466,00	26 466,00	

Перечень мероприятий подпрограммы 3 «Развитие библиотечного дела»

№ п/п	Мероприятие подпрограммы	Сроки исполнения мероприятия	Источники финансирования	Всего (тыс. руб.)	Объем финансирования по годам (тыс. руб.)					Ответственный за выполнение мероприятия				
					2023 год				2024 год		2025 год	2026 год	2027 год	
1.	Основное мероприятие 01 Организация библиотечного обслуживания населения муниципальными библиотеками Московской области	2023-2027	Итого	414 285,18	83 548,86				83 560,08	83 590,24	81 793,00	81 793,00		
			Средства федерального бюджета	1 842,54	615,53				619,47	607,54	0,00	0,00		
			Средства бюджета Московской области	1 487,88	483,63				486,72	517,53	0,00	0,00		
			Средства бюджета городского округа Мытищи	410 954,76	82 449,70				82 453,89	82 465,17	81 793,00	81 793,00		
1.1.	Мероприятие 01.01 Расходы на обеспечение деятельности (оказание услуг) муниципальных учреждений – библиотеки	2023-2027	Средства бюджета городского округа Мытищи	408 965,00	81 793,00				81 793,00	81 793,00	81 793,00	81 793,00		
	Доля достижения показателей муниципального задания, характеризующих объем оказываемых муниципальных услуг (работ) от установленных показателей муниципального задания, характеризующих объем муниципальных услуг (работ), (%)	x	x	Всего	Итого 2023 год	В том числе по кварталам				2024 год	2025 год	2026 год	2027 год	x
				100	100	I	II	III	IV	100	100	100	100	
1.1.2.	Мероприятие 01.01.01 Расходы на обеспечение деятельности (оказание услуг) МАУК «БИЦ»	2023-2027	Средства бюджета городского округа Мытищи	408 965,00	81 793,00				81 793,00	81 793,00	81 793,00	81 793,00	81 793,00	МАУК «БИЦ»
1.2.	Мероприятие 01.03 Государственная поддержка отрасли культуры (модернизация библиотек в части комплектования книжных фондов муниципальных общедоступных библиотек)	2023-2027	Итого	5 320,18	1 755,86				1 767,08	1 797,24	0,00	0,00		
			Средства федерального бюджета	1 842,54	615,53				619,47	607,54	0,00	0,00		
			Средства бюджета Московской области	1 487,88	483,63				486,72	517,53	0,00	0,00		
			Средства бюджета городского округа Мытищи	1 989,76	656,70				660,89	672,17	0,00	0,00		
	Муниципальные библиотеки Московской области (юридические лица), обновившие книжный фонд, (ед.)	x	x	Всего	Итого 2023 год	В том числе по кварталам				2024 год	2025 год	2026 год	2027 год	x
				1	1	I	II	III	IV	1	0	0	0	
	Итого по муниципальной подпрограмме 3		Итого	414 285,18	83 548,86				83 560,08	83 590,24	81 793,00	81 793,00	81 793,00	
			Средства федерального бюджета	1 842,54	615,53				619,47	607,54	0,00	0,00		
			Средства бюджета Московской области	1 487,88	483,63				486,72	517,53	0,00	0,00		
			Средства бюджета городского округа Мытищи	410 954,76	82 449,70				82 453,89	82 465,17	81 793,00	81 793,00	81 793,00	

Перечень мероприятий подпрограммы 4 «Развитие профессионального искусства, гастрольно-концертной и культурно-досуговой деятельности, кинематографии»

№ п/п	Мероприятие подпрограммы	Сроки исполнения мероприятия	Источники финансирования	Всего (тыс. руб.)	Объем финансирования по годам (тыс. руб.)					Ответственный за выполнение мероприятия				
					2023 год				2024 год		2025 год	2026 год	2027 год	
			Итого	608 842,68	134 202,50				120 885,67	121 152,51	116 301,00	116 301,00		
1.	Основное мероприятие 01 Обеспечение функций театрално-концертных учреждений, муниципальных учреждений культуры Московской области	2023-2027	Средства федерального бюджета	6 297,60	3 050,40				1 607,20	1 640,00	0,00	0,00		
Средства бюджета Московской области			5 056,58	2 396,74				1 262,80	1 397,04	0,00	0,00			
Средства бюджета городского округа Мытищи			597 488,50	128 755,36				118 015,67	118 115,47	116 301,00	116 301,00			
1.1	Мероприятие 01.01 Расходы на обеспечение деятельности (оказание услуг) муниципальных учреждений – театрално-концертные организации	2023-2027	Средства бюджета городского округа Мытищи	541 505,00	108 301,00				108 301,00	108 301,00	108 301,00	108 301,00		
	Доля достижения показателей муниципального задания, характеризующих объем оказываемых муниципальных услуг (работ) от установленных показателей муниципального задания, характеризующих объем муниципальных услуг (работ), (%)	x	x	Всего	Итого 2023 год	В том числе по кварталам				2024 год	2025 год	2026 год	2027 год	x
				100	100	I	II	III	IV					
1.1.1	Мероприятие 01.01.01 Расходы на обеспечение деятельности (оказание услуг) МБУК МТДК «ФЭСТ»	2023-2027	Средства бюджета городского округа Мытищи	358 140,00	71 628,00				71 628,00	71 628,00	71 628,00	71 628,00	71 628,00	МБУК МТДК «ФЭСТ»
1.1.2	Мероприятие 01.01.02 Расходы на обеспечение деятельности (оказание услуг) МБУК МТК «Огниво»	2023-2027	Средства бюджета городского округа Мытищи	183 365,00	36 673,00				36 673,00	36 673,00	36 673,00	36 673,00	36 673,00	МБУК МТК «Огниво»
1.2	Мероприятие 01.02 Мероприятия в сфере культуры	2023-2027	Средства бюджета городского округа Мытищи	49 200,00	17 200,00				8 000,00	8 000,00	8 000,00	8 000,00	8 000,00	
	Проведены праздничные и культурно-массовые мероприятия, фестивали, конкурсы, (ед.)			Всего	Итого 2023 год	В том числе по кварталам				2024 год	2025 год	2026 год	2027 год	
				20	20	I	II	III	IV					
1.2.1	Мероприятие 01.02.01 Мероприятия в сфере культуры МБУК «Мытищинский историко-художественный музей»	2023-2027	Средства бюджета городского округа Мытищи	250,00	50,00				50,00	50,00	50,00	50,00	50,00	МБУК «Мытищинский историко-художественный музей»
1.2.2	Мероприятие 01.02.02 Мероприятия в сфере культуры МАУК «БИЦ»	2023-2027	Средства бюджета городского округа Мытищи	2 274,00	1 274,00				250,00	250,00	250,00	250,00	250,00	МАУК «БИЦ»
1.2.3	Мероприятие 01.02.03 Мероприятия в сфере культуры МБУК «МДК «Яуза»	2023-2027	Средства бюджета городского округа Мытищи	24 113,00	9 622,60				3 622,60	3 622,60	3 622,60	3 622,60	3 622,60	МБУК «МДК «Яуза»
1.2.4	Мероприятие 01.02.04 Мероприятия в сфере культуры МБУК «КИЦ «Леонидовка»	2023-2027	Средства бюджета городского округа Мытищи	1 376,00	456,00				230,00	230,00	230,00	230,00	230,00	МБУК «КИЦ «Леонидовка»
1.2.5	Мероприятие 01.02.05 Мероприятия в сфере культуры МБУК ЦКД «Марфино»	2023-2027	Средства бюджета городского округа Мытищи	7 525,00	2 025,00				1 375,00	1 375,00	1 375,00	1 375,00	1 375,00	МБУК ЦКД «Марфино»
1.2.6	Мероприятие 01.02.06 Мероприятия в сфере культуры МАУ ЦК «Подмосковье»	2023-2027	Средства бюджета городского округа Мытищи	8 550,00	2 750,00				1 450,00	1 450,00	1 450,00	1 450,00	1 450,00	МАУ ЦК «Подмосковье»
1.2.7	Мероприятие 01.02.07 Мероприятия в сфере культуры МБУК МТК «Огниво»	2023-2027	Средства бюджета городского округа Мытищи	0,00	0,00				0,00	0,00	0,00	0,00	0,00	МБУК МТК «Огниво»
			Итого	5 112,00	1 022,40				1 022,40	1 022,40	1 022,40	1 022,40	1 022,40	
1.2.8	Мероприятие 01.02.08 Мероприятия в сфере культуры «День труда»	2023-2027	Средства бюджета городского округа Мытищи	3 362,00	672,40				672,40	672,40	672,40	672,40	672,40	Управление социально-экономического развития Администрации городского округа Мытищи Московской области
			Средства бюджета городского округа Мытищи	1 750,00	350,00				350,00	350,00	350,00	350,00	350,00	МАУ ТВ «Мытищи»

	Проведены праздничные и культурно-массовых мероприятия, фестивали, конкурсы, (ед.)			Всего	Итого 2023 год	В том числе по кварталам				2024 год	2025 год	2026 год	2027 год	
						I	II	III	IV					
						5	10	15	20					
4	Основное мероприятие 05 Модернизация материально-технической базы, проведение капитального ремонта, текущего ремонта, благоустройство территорий муниципальных театрально-концертных и культурно-досуговых учреждений	2023-2027	Средства бюджета городского округа Мытищи	7 000,00		7 000,00				0,00	0,00	0,00	0,00	
4.1	Мероприятие 05.01. Модернизация (развитие) материально-технической базы театрально-концертных учреждений культуры	2023-2027	Средства бюджета городского округа Мытищи	0,00		0,00				0,00	0,00	0,00	0,00	
	Проведена модернизация (развитие) материально-технической базы муниципальных театрально-концертных организаций и учреждений культуры, осуществляющих демонстрацию кинофильмов, кинопрокат, развитие киноискусства, (ед.)			Всего	Итого 2023 год	В том числе по кварталам				2024 год	2025 год	2026 год	2027 год	
				0	0	I	II	III	IV	0	0	0	0	
4.1.1	Мероприятие 05.01.01 Модернизация (развитие) материально-технической базы МБУК МТДК «ФЭСТ»	2023-2027	Средства бюджета городского округа Мытищи	0,00		0,00				0,00	0,00	0,00	0,00	МБУК МТДК «ФЭСТ»
4.1.2	Мероприятие 05.01.02 Модернизация (развитие) материально-технической базы МБУК МТК «Огниво»	2023-2027	Средства бюджета городского округа Мытищи	0,00		0,00				0,00	0,00	0,00	0,00	МБУК МТК «Огниво»
4.2	Мероприятие 05.02 Модернизация (развитие) материально-технической базы культурно-досуговых учреждений культуры	2023-2027	Средства бюджета городского округа Мытищи	0,00		0,00				0,00	0,00	0,00	0,00	
	Проведена модернизация (развитие) материально-технической базы культурно-досуговых учреждений культуры, (ед.)			Всего	Итого 2023 год	В том числе по кварталам				2024 год	2025 год	2026 год	2027 год	
				0	0	I	II	III	IV	0	0	0	0	
4.2.1	Мероприятие 05.02.01 Модернизация (развитие) материально-технической базы МБУК «МДК «Яуза»	2023-2027	Средства бюджета городского округа Мытищи	0,00		0,00				0,00	0,00	0,00	0,00	МБУК «МДК «Яуза»
4.2.2	Мероприятие 05.02.02 Модернизация (развитие) материально-технической базы МБУК КИЦ «Леонидовка»	2023-2027	Средства бюджета городского округа Мытищи	0,00		0,00				0,00	0,00	0,00	0,00	МБУК КИЦ «Леонидовка»
4.2.3	Мероприятие 05.02.03 Модернизация (развитие) материально-технической базы МБУК ЦКД «Марфино»	2023-2027	Средства бюджета городского округа Мытищи	0,00		0,00				0,00	0,00	0,00	0,00	МБУК ЦКД «Марфино»
4.2.4	Мероприятие 05.02.04 Модернизация (развитие) материально-технической базы МАУ ЦК «Подмосковье»	2023-2027	Средства бюджета городского округа Мытищи	0,00		0,00				0,00	0,00	0,00	0,00	МАУ ЦК «Подмосковье»
4.3	Мероприятие 05.03 Проведение капитального ремонта, текущего ремонта и благоустройство территорий театрально-концертных учреждений культуры	2023-2027	Средства бюджета городского округа Мытищи	0,00		0,00				0,00	0,00	0,00	0,00	МБУК МТДК «ФЭСТ», МБУК МТК «Огниво»
	Проведен капитальный ремонт, текущий ремонт и благоустройство территорий театрально-концертных учреждений культуры, (ед.)			Всего	Итого 2023 год	В том числе по кварталам				2024 год	2025 год	2026 год	2027 год	
				0	0	I	II	III	IV	0	0	0	0	
4.3.1	Мероприятие 05.03.01 Проведение капитального ремонта, текущего ремонта и благоустройство территорий МБУК МТДК «ФЭСТ»	2023-2027	Средства бюджета городского округа Мытищи	0,00		0,00				0,00	0,00	0,00	0,00	МБУК МТДК «ФЭСТ»
4.3.2	Мероприятие 05.03.02 Проведение капитального ремонта, текущего ремонта и благоустройство территорий МБУК МТК «Огниво»	2023-2027	Средства бюджета городского округа Мытищи	0,00		0,00				0,00	0,00	0,00	0,00	МБУК МТК «Огниво»
4.4	Мероприятие 05.04 Проведение капитального ремонта, текущего ремонта и благоустройство территорий культурно-досуговых учреждений культуры	2023-2027	Средства бюджета городского округа Мытищи	7 000,00		7 000,00				0,00	0,00	0,00	0,00	

	Проведен капитальный ремонт, текущий ремонт и благоустройство территорий культурно-досуговых учреждений культуры, (ед.)			Всего	Итого 2023 год	В том числе по кварталам				2024 год	2025 год	2026 год	2027 год	
						I	II	III	IV					
				1	1	0	0	1	1	0	0	0	0	
4.4.1	Мероприятие 05.04.01 Проведение капитального ремонта, текущего ремонта и благоустройство территорий МБУК «МДК «Яуза»	2023-2027	Средства бюджета городского округа Мытищи	0,00		0,00				0,00	0,00	0,00	0,00	МБУК «МДК «Яуза»
4.4.2	Мероприятие 05.04.02 Проведение капитального ремонта, текущего ремонта и благоустройство территорий МБУК КИЦ «Леонидовка»	2023-2027	Средства бюджета городского округа Мытищи	0,00		0,00				0,00	0,00	0,00	0,00	МБУК КИЦ «Леонидовка»
4.4.3	Мероприятие 05.04.03 Проведение капитального ремонта, текущего ремонта и благоустройство территорий МБУК ЦКД «Марфино»	2023-2027	Средства бюджета городского округа Мытищи	0,00		0,00				0,00	0,00	0,00	0,00	МБУК ЦКД «Марфино»
4.4.4	Мероприятие 05.04.04 Проведение капитального ремонта, текущего ремонта и благоустройство территорий МАУ ЦК «Подмосковье»	2023-2027	Средства бюджета городского округа Мытищи	7 000,00		7 000,00				0,00	0,00	0,00	0,00	МАУ ЦК «Подмосковье»
5	Основное мероприятие 06 Создание условий для массового отдыха жителей городского округа в парках культуры и отдыха	2023-2027	Средства бюджета городского округа Мытищи	153 885,50		32 217,10				30 417,10	30 417,10	30 417,10	30 417,10	МБУК «ЕДП»
5.1	Мероприятие 06.01 Расходы на обеспечение деятельности (оказание услуг) муниципальных учреждений – парк культуры и отдыха	2023-2027	Средства бюджета городского округа Мытищи	144 585,50		28 917,10				28 917,10	28 917,10	28 917,10	28 917,10	МБУК «ЕДП»
	Доля достижения показателей муниципальной задачи, характеризующих объем оказываемых муниципальных услуг (работ) от установленных показателей муниципальной задачи, характеризующих объем муниципальных услуг (работ), (%)			Всего	Итого 2023 год	В том числе по кварталам				2024 год	2025 год	2026 год	2027 год	
				100	100	I	II	III	IV	100	100	100	100	
5.1.1	Мероприятие 06.01.01 Расходы на обеспечение деятельности (оказание услуг) МБУК «ЕДП»	2023-2027	Средства бюджета городского округа Мытищи	144 585,50		28 917,10				28 917,10	28 917,10	28 917,10	28 917,10	МБУК «ЕДП»
5.2	Мероприятие 06.02 Создание условий для массового отдыха жителей городского округа в парках культуры и отдыха	2023-2027	Средства бюджета городского округа Мытищи	9 300,00		3 300,00				1 500,00	1 500,00	1 500,00	1 500,00	МБУК «ЕДП»
	Проведены праздничные и культурно-массовые мероприятия, фестивали, конкурсы, (ед.)			Всего	Итого 2023 год	В том числе по кварталам				2024 год	2025 год	2026 год	2027 год	
				10	10	I	II	III	IV	10	10	10	10	
5.2.1	Мероприятие 06.02.01 Мероприятия в сфере культуры МБУК «ЕДП»	2023-2027	Средства бюджета городского округа Мытищи	9 300,00		3 300,00				1 500,00	1 500,00	1 500,00	1 500,00	МБУК «ЕДП»
5.2.2	Мероприятие 06.02.02 Модернизация (развитие) материально-технической базы МБУК «ЕДП»	2023-2027	Средства бюджета городского округа Мытищи	0,00		0,00				0,00	0,00	0,00	0,00	МБУК «ЕДП»
5.2.3	Мероприятие 06.02.03 Проведение капитального ремонта, текущего ремонта и благоустройство территорий МБУК «ЕДП»	2023-2027	Средства бюджета городского округа Мытищи	0,00		0,00				0,00	0,00	0,00	0,00	МБУК «ЕДП»
	Итого по муниципальной подпрограмме 4		Итого	2 065 288,18		432 531,60				410 414,77	410 681,61	405 830,10	405 830,10	
			Средства федерального бюджета	6 297,60		3 050,40				1 607,20	1 640,00	0,00	0,00	
			Средства бюджета Московской области	5 056,58		2 396,74				1 262,80	1 397,04	0,00	0,00	
			Средства бюджета городского округа Мытищи	2 053 934,00		427 084,46				407 544,77	407 644,57	405 830,10	405 830,10	

Перечень мероприятий подпрограммы 5 «Укрепление материально-технической базы муниципальных учреждений культуры»

№ п/п	Мероприятие подпрограммы	Сроки исполнения мероприятия	Источники финансирования	Всего (тыс. руб.)	Объем финансирования по годам (тыс. руб.)					Ответственный за выполнение мероприятия
					2023 год	2024 год	2025 год	2026 год	2027 год	
			Итого	1 944,72	1 944,72	0,0	0,0	0,0	0,0	
			Средства бюджета Московской области	1 361,30	1 361,30	0,0	0,0	0,0	0,0	
1	Основное мероприятие 01. Создание доступной среды	2023-2027	Средства бюджета городского округа Мытищи	583,42	583,42	0,0	0,0	0,0	0,0	

1.1	Мероприятие 01.01. Создание доступной среды в муниципальных учреждениях культуры	2023-2027	Итого	1 944,72	1 944,72				0,0	0,0	0,0	0,0	
			Средства бюджета Московской области	1 361,30	1 361,30				0,0	0,0	0,0	0,0	
			Средства бюджета городского округа Мытищи	583,42	583,42				0,0	0,0	0,0	0,0	
	Оборудованы в соответствии с требованиями доступности для инвалидов и других маломобильных групп населения объекты организаций культуры (ед.)		Всего	Итого 2023 год	В том числе по кварталам				2024 год	2025 год	2026 год	2027 год	
			1	1	I	II	III	IV	0	0	0	0	
1.1.2	Мероприятие 01.01.05 Создание доступной среды в МБУК «Мытищинский историко-художественный музей»	2023-2027	Итого	1 944,72	1 944,72				0,00	0,00	0,00	0,00	МБУК «Мытищинский историко-художественный музей»
			Средства бюджета Московской области	1 361,30	1 361,30				0,00	0,00	0,00	0,00	
			Средства бюджета городского округа Мытищи	583,42	583,42				0,00	0,00	0,00	0,00	
Итого по муниципальной подпрограмме 5			Итого	1 944,72	1 944,72				0,00	0,00	0,00	0,00	
			Средства бюджета Московской области	1 361,30	1 361,30				0,00	0,00	0,00	0,00	
			Средства бюджета городского округа Мытищи	583,42	583,42				0,00	0,00	0,00	0,00	

Перечень мероприятий подпрограммы 6 «Развитие образования в сфере культуры»

№ п/п	Мероприятие подпрограммы	Сроки исполнения мероприятия	Источники финансирования	Всего (тыс. руб.)	Объем финансирования по годам (тыс. руб.)					Ответственный за выполнение мероприятия				
					2023 год				2024 год		2025 год	2026 год	2027 год	
1	Основное мероприятие 01. Обеспечение функций муниципальных организаций дополнительного образования сферы культуры	2023-2027	Средства бюджета городского округа Мытищи	1 200 300,00	240 060,00				240 060,00	240 060,00	240 060,00	240 060,00		
1.1	Мероприятие 01.01. Расходы на обеспечение деятельности (оказание услуг) муниципальных организаций дополнительного образования сферы культуры	2023-2027	Средства бюджета городского округа Мытищи	1 200 300,00	240 060,00				240 060,00	240 060,00	240 060,00	240 060,00		
	Доля достижения показателей муниципального задания, характеризующих объем оказываемых муниципальных услуг (работ) от установленных показателей муниципального задания, характеризующих объем муниципальных услуг (работ), (%)			Всего	Итого 2023 год	В том числе по кварталам				2024 год	2025 год	2026 год	2027 год	
				100	100	I	II	III	IV	100	100	100	100	
1.1.1	Мероприятие 01.01.01 Расходы на обеспечение деятельности (оказание услуг) муниципальных бюджетных организаций дополнительного образования сферы культуры	2023-2027	Средства бюджета городского округа Мытищи	967 270,00	193 454,00				193 454,00	193 454,00	193 454,00	193 454,00	193 454,00	МБУ ДО «ДШИ №3», МБУ ДО «ДШИ №4», МБУ ДО «ДАХШ «Архимед», МБУ ДО «Пироговская СДШИ», МБУ ДО «Жостовская СДШИ», МБУ ДО «Мытищинский ДМШ»
1.1.2	Мероприятие 01.01.02 Расходы на обеспечение деятельности (оказание услуг) муниципальных автономных организаций дополнительного образования сферы культуры	2023-2027	Средства бюджета городского округа Мытищи	233 030,00	46 606,00				46 606,00	46 606,00	46 606,00	46 606,00	46 606,00	МАУ ДО «ДХШ им. Е.А. Кольченко», МАУ ДО «ДШИ №1»

				Всего	Итого 2023 год	В том числе по кварталам				2024 год	2025 год	2026 год	2027 год	
						I	II	III	IV					
	Обеспечено хранение, комплектование, учет и использование архивных документов, относящихся к муниципальной собственности, (единица хранения)			76 300	69 250	67 950	68 550	69 150	69 250	71 050	72 850	74 600	76 300	
1.3	Мероприятие 01.03 Проведение оцифровки архивных документов	2023-2027	Средства бюджета Московской области	0,00	0,00				0,00	0,00	0,00	0,00	0,00	Архивный отдел
	Оцифровано архивных документов за отчетный период, единиц хранения/ страниц			Всего	Итого 2023 год	В том числе по кварталам				2024 год	2025 год	2026 год	2027 год	
				1 390	350/37450	50/5350	150/16050	100/10700	50/5350	350	350	350	340	
2	Основное мероприятие 02 Временное хранение, комплектование, учет и использование архивных документов, относящихся к собственности Московской области и временно хранящихся в муниципальных архивах	22023-2027	Средства бюджета Московской области	0,00	0,00				0,00	0,00	0,00	0,00	0,00	
2.1	Мероприятие 02.01 Обеспечение переданных полномочий по временному хранению, комплектованию, учету и использованию архивных документов, относящихся к собственности Московской области и временно хранящихся в муниципальных архивах	22023-2027	Средства бюджета Московской области	0,00	0,00				0,00	0,00	0,00	0,00	0,00	Архивный отдел
	Обеспечено хранение, комплектование, учет и использование архивных документов, относящихся к собственности Московской области, единица хранения			Всего	Итого 2023 год	В том числе по кварталам				2024 год	2025 год	2026 год	2027 год	
					99,77	25,00	50,00	75,00	99,77	99,78	99,79	99,80	99,81	
2.2	Мероприятие 02.02 Проведение капитального (текущего) ремонта и технического переоснащения помещений, выделенных для хранения архивных документов, относящихся к собственности Московской области	22023-2027	Средства бюджета Московской области	0,00	0,00				0,00	0,00	0,00	0,00	0,00	Архивный отдел
	Проведен капитальный (текущий) ремонт и/или техническое переоснащение помещений, выделенных для хранения архивных документов, относящихся к собственности Московской области, (ед.)			Всего	Итого 2023 год	В том числе по кварталам				2024 год	2025 год	2026 год	2027 год	
				0	0	0	0	0	0	0	0	0	0	
	Итого по муниципальной подпрограмме 9		Средства бюджета Московской области	0,00	0,00				0,00	0,00	0,00	0,00	0,00	

4. Методика расчета значений целевых показателей/результатов муниципальной программы:

№ п/п	Наименование показателя	Единица измерения	Порядок расчета	Источник данных	Периодичность представления
1	2	3	4	5	6
Подпрограмма 2 «Развитие музейного дела»					
1	Целевой показатель 2 Цифровизация музейных фондов	единица	Плановое значение – плановое количество музейного фонда, планируемого к переводу в электронный вид в отчетном году (не нарастающим итогом) Итоговое значение – фактическое количество музейного фонда, переведенного в электронный вид в отчетном году (не нарастающим итогом)	Государственный каталог Музейного фонда Российской Федерации	Годовая
Подпрограмма 3 «Развитие библиотечного дела»					
1	Целевой показатель 1 Обеспечение роста числа пользователей муниципальных библиотек Московской области	человек	Число пользователей библиотек	Форма федерального статистического наблюдения № 6-НК «Сведения об общедоступной (публичной) библиотеке»	Годовая
2	Целевой показатель 2 Количество посещений организаций культуры по отношению к уровню 2017 года (в части посещений библиотек)	процент	$B = \frac{Б}{Б_{2017}} * 100$, где: Б – количество посещений библиотек по отношению к 2017 году; Б.г. – количество посещений библиотек в текущем году, ед.; Б2017 – количество посещений библиотек в 2017 году, ед.	Форма федерального статистического наблюдения № 6-НК «Сведения об общедоступной (публичной) библиотеке», утвержденная приказом Росстата от 18.10.2021 № 713	Годовая

Подпрограмма 4 «Развитие профессионального искусства, гастрольно-концертной и культурно-досуговой деятельности, кинематографии»					
1	Целевой показатель 1 Число посещений культурных мероприятий	тыс.ед.	В соответствии с методикой, утвержденной Постановлением Правительства РФ от 03.04.2021 № 542 «Об оценке эффективности деятельности высших должностных лиц (руководителей высших исполнительных органов государственной власти) субъектов Российской Федерации и деятельности органов исполнительной власти субъектов Российской Федерации» $I(t) = A(t) + B(t) + C(t) + D(t) + E(t) + F(t) + G(t) + H(t) + J(t) + K(t) + L(t) + M(t) + N(t)$, где: I(t) – суммарное число посещений культурных мероприятий; A(t) – число посещений библиотек; B(t) – число посещений культурно-массовых мероприятий учреждений культурно-досугового типа и иных организаций; C(t) – число посещений музеев; D(t) – число посещений театров; E(t) – число посещений парков культуры и отдыха; F(t) – число посещений концертных организаций и самостоятельных коллективов; G(t) – число посещений цирков; H(t) – число посещений зоопарков; J(t) – число посещений кинотеатров; K(t) – число обращений к цифровым ресурсам в сфере культуры, которое определяется по данным счетчика «Цифровая культура» (Единое информационное пространство в сфере культуры). В разрезе субъекта Российской Федерации учитывается число обращений к цифровым ресурсам данного субъекта; L(t) – число посещений культурных мероприятий, проводимых детскими школами искусств по видам искусств; M(t) – число посещений культурных мероприятий, проводимых профессиональными образовательными организациями; N(t) – число посещений культурных мероприятий, проводимых образовательными организациями высшего образования; t – отчетный период	Источниками информации служат данные организаций, подтвержденные отчетами билетно-кассовых систем, бухгалтерии, данными общедоступных интернет-сервисов, сводные данные Министерства культуры Московской области, Министерства образования Московской области, Министерства благоустройства Московской области, иных государственных органов исполнительной власти и органов местного самоуправления, курирующих деятельность организаций (учреждений), которые проводят культурные мероприятия, в том числе: АИС «Статистическая отчетность отрасли» - автоматизированная информационная система Министерства культуры Российской Федерации; АИС «Единое информационное пространство в сфере культуры» - автоматизированная информационная система Министерства культуры Российской Федерации; ЕАИС – единая федеральная автоматизированная информационная система сведений о показах фильмов в кинозалах Министерства культуры Российской Федерации; ЕГИС «Информационно-аналитическая система» - единая государственная информационная система Министерства просвещения Российской Федерации; ИАС «Мониторинг» - информационная аналитическая система Министерства науки и высшего образования Российской Федерации	Квартальная
3	Целевой показатель 4 Количество стипендий Главы муниципального образования Московской области выдающимся деятелям культуры и искусства Московской области	единица	Количество стипендий определяется по результатам ежегодного конкурса	Протокол заседания Конкурсной комиссии по отбору претендентов на соискание стипендий Губернатора Московской области выдающимся деятелям культуры и искусства и молодым талантливым авторам Московской области	Годовая
5	Целевой показатель 8 Количество граждан, принимающих участие в добровольческой деятельности	единица	Количество граждан Московской области, зарегистрированных на единой информационной системе в сфере развития добровольчества (волонтерства) DOBRO.RU и принимающих участие в добровольческой (волонтерской) деятельности по направлению «Культура и искусство»	Формируется на основании информации, размещенной в единой информационной системе в сфере развития добровольчества (волонтерства) DOBRO.RU	Ежегодно
Подпрограмма 5 «Укрепление материально-технической базы муниципальных учреждений культуры»					
1	Целевой показатель 8 Доля приоритетных объектов, доступных для инвалидов и других маломобильных групп населения в сфере культуры и дополнительного образования сферы культуры, в общем количестве приоритетных объектов в сфере культуры и дополнительного образования сферы культуры в Московской области	процент	Показатель рассчитывается по формуле: $Ддо = \text{Нипо} / \text{Ноко} * 100\%$, где: Ддо – доля приоритетных объектов, доступных для инвалидов и других маломобильных групп населения в сфере культуры и дополнительного образования сферы культуры, в общем количестве приоритетных объектов в сфере культуры и дополнительного образования сферы культуры в Московской области; Нипо – количество доступных для инвалидов и других маломобильных групп населения приоритетных объектов в сфере культуры и дополнительного образования сферы культуры; Ноко – общее количество приоритетных объектов в сфере культуры и дополнительного образования сферы культуры в Московской области	Реестр приоритетных объектов в сфере культуры и дополнительного образования сферы культуры, а также результаты проведенной паспортизации объектов культуры в Московской области	Годовой
Подпрограмма 6 «Развитие образования в сфере культуры»					
	Доля детей в возрасте от 5 до 18 лет, охваченных дополнительным образованием сферы культуры	процент	$(\text{Чдоп} / \text{Чобщ}) * 100$, где: Чдоп – число детей в возрасте от 5 до 18 лет, проживающих в муниципальном образовании и обучающихся по дополнительным образовательным программам, Чобщ – общее число детей в возрасте от 5 до 18 лет, проживающих в муниципальном образовании	Ведомственные данные	Годовой

5. Значения результатов выполнения мероприятий муниципальной программы городского округа Московской области «Культура и туризм»

№ п/п	№ подпрограммы	№ основного мероприятия	№ мероприятия	Наименование результата	Единица измерения	Порядок определения значений
1	02	01	01	Доля достижения показателей муниципального задания, характеризующих объем оказываемых муниципальных услуг (работ) от установленных показателей муниципального задания, характеризующих объем муниципальных услуг (работ)	процент	Доля достижения показателей муниципального задания рассчитывается от достигнутых показателей к установленным муниципальным заданием показателям, характеризующим объем муниципальных услуг (работ)
2	03	01	01	Доля достижения показателей муниципального задания, характеризующих объем оказываемых муниципальных услуг (работ) от установленных показателей муниципального задания, характеризующих объем муниципальных услуг (работ)	процент	Доля достижения показателей муниципального задания рассчитывается от достигнутых показателей к установленным муниципальным заданием показателям, характеризующим объем муниципальных услуг (работ)
3	03	01	03	Муниципальные библиотеки Московской области (юридические лица), обновившие книжный фонд	единица	Количество библиотек, обновивших книжный фонд

4	04	01, 04, 06	01	Доля достижения показателей муниципального задания, характеризующих объем оказываемых муниципальных услуг (работ) от установленных показателей муниципального задания, характеризующих объем муниципальных услуг (работ)	процент	Доля достижения показателей муниципального задания рассчитывается от достигнутых показателей к установленным муниципальным заданиям показателям, характеризующим объем муниципальных услуг (работ)
5	04	01, 04, 06	02	Проведены праздничные и культурно-массовые мероприятия, фестивали, конкурсы	единица	Количество проведенных праздничных и культурно-массовых мероприятий, фестивалей, конкурсов
6	04	01	04	Созданы новые постановки и (или) улучшено материально-техническое оснащение профессиональных репертуарных театров, находящихся в населенных пунктах с численностью населения до 300 тысяч человек	единица	Количество театров, создавших новые постановки и (или) улучшивших материально-техническое оснащение
7	04	02	02	Предоставлена стипендия главы муниципального образования Московской области	единица	Количество предоставленных стипендий
8	04	05	01	Проведена модернизация (развитие) материально-технической базы муниципальных театрально-концертных организаций и учреждений культуры, осуществляющих демонстрацию кинофильмов, кинопрокат, развитие киноискусства	единица	Количество муниципальных театрально-концертных организаций и учреждений культуры, осуществивших модернизацию (развитие) материально-технической базы муниципальных театрально-концертных организаций и учреждений культуры, осуществляющих демонстрацию кинофильмов, кинопрокат, развитие киноискусства
9	04	05	02	Проведена модернизация (развитие) материально-технической базы культурно-досуговых учреждений культуры	единица	Количество культурно-досуговых учреждений культуры, осуществивших модернизацию (развитие) материально-технической базы
10	04	05	03	Проведен капитальный ремонт, текущий ремонт и благоустройство территорий театрально-концертных учреждений культуры	единица	Количество театрально-концертных учреждений культуры, осуществивших капитальный ремонт, текущий ремонт и благоустройство территорий
11	04	05	04	Проведен капитальный ремонт, текущий ремонт и благоустройство территорий культурно-досуговых учреждений культуры	единица	Количество культурно-досуговых учреждений культуры, осуществивших капитальный ремонт, текущий ремонт и благоустройство территорий
12	05	01	01	Оборудованы в соответствии с требованиями доступности для инвалидов и других маломобильных групп населения объекты организаций культуры	единица	Количество учреждений, оборудованных в соответствии с требованиями доступности для инвалидов и других маломобильных групп населения
13	06	01	01	Доля достижения показателей муниципального задания, характеризующих объем оказываемых муниципальных услуг (работ) от установленных показателей муниципального задания, характеризующих объем муниципальных услуг (работ)	процент	Доля достижения показателей муниципального задания рассчитывается от достигнутых показателей к установленным муниципальным заданиям показателям, характеризующим объем муниципальных услуг (работ)
14	07	01	01	Проведены ежегодные профильные конкурсы, фестивали для организаций туристской индустрии	единица	Количество проведенных ежегодных профильных конкурсов, фестивалей для организаций туристской индустрии
15	08	01	02	Проведены мероприятия в сфере культуры	единица	Количество проведенных праздничных и культурно-массовых мероприятий»

**АДМИНИСТРАЦИЯ ГОРОДСКОГО ОКРУГА МЫТИЦИ
МОСКОВСКОЙ ОБЛАСТИ
ПОСТАНОВЛЕНИЕ
01.06.2023 № 2718
г. Мытищи**

О проведении общественных обсуждений по проекту внесения изменений в генеральный план городского округа Мытищи Московской области применительно к части населенного пункта г. Мытищи

В соответствии со статьями 5.1 и 28 Градостроительного кодекса Российской Федерации, Федеральным законом от 06.10.2003 №131-ФЗ «Об общих принципах организации местного самоуправления в Российской Федерации», Законом Московской области от 24.07.2014 №106/2014-ОЗ «О перераспределении полномочий между органами местного самоуправления муниципальных образований Московской области и органами государственной власти Московской области», постановлением Правительства Московской области от 07.04.2022 №332/11 «Об особенностях градостроительной деятельности в Московской области в 2022 и 2023 годах», Положением «Об организации и проведении общественных обсуждений по вопросам градостроительной деятельности в городском округе Мытищи Московской области в новой редакции», утвержденным решением Совета депутатов городского округа Мытищи от 15.09.2022 №44/3, рассмотрев письмо Комитета по архитектуре и градостроительству Московской области от 31.05.2023 №29Исх-7865/05-01, руководствуясь Уставом городского округа Мытищи,

ПОСТАНОВЛЯЮ:

1. Назначить проведение общественных обсуждений по проекту внесения изменений в генеральный план городского округа Мытищи Московской области применительно к части населенного пункта г.Мытищи в период с 03.06.2023 до 01.07.2023 (с даты оповещения жителей о проведении общественных обсуждений до дня опубликования заключения о результатах общественных обсуждений).
2. Определить органом, уполномоченным на проведение общественных обсуждений, Администрацию городского округа Мытищи.
3. Определить заместителя начальника управления градостроительного развития Администрации городского округа Мытищи Лакшину Н.С. председателем общественных обсуждений по пункту 1 настоящего постановления.
4. Определить главного эксперта отдела информационного взаимодействия по вопросам градостроительства управления градостроительного развития Администрации городского округа Мытищи Кондратьеву О.А. секретарем общественных обсуждений по пункту 1 настоящего постановления.
5. В целях доведения до населения информации о содержании проекта внесения изменений в генеральный план городского округа Мытищи Московской области применительно к части населенного пункта г.Мытищи разместить материалы проекта:
 - в газете городского округа Мытищи «Официальные Мытищи» и на официальном сайте органов местного самоуправления городского округа Мытищи <http://mytyshi.ru>;

- в помещении коворкинг-центра «Старт» по адресу: Московская область, городской округ Мытищи, г. Мытищи, Новомытищинский проспект, д.30/1.

6. Организовать прием предложений и замечаний заинтересованных лиц, касающихся обсуждения проекта внесения изменений в генеральный план городского округа Мытищи Московской области применительно к части населенного пункта г.Мытищи, в период с 05.06.2023 по 25.06.2023.

7. Определить участниками общественных обсуждений по рассматриваемому проекту граждан, постоянно проживающих на территории г.Мытищи, правообладателей находящихся в границах г.Мытищи земельных участков и (или) расположенных на них объектов капитального строительства, а также правообладателей помещений, являющихся частью указанных объектов капитального строительства.

8. Настоящее постановление подлежит официальному опубликованию в газете городского округа Мытищи «Официальные Мытищи» и размещению на официальном сайте органов местного самоуправления городского округа Мытищи.

9. Контроль за выполнением настоящего постановления возложить на заместителя Главы Администрации городского округа Мытищи А.Г. Асеева.

**Глава городского округа Мытищи
Ю.О. КУПЕЦКАЯ**

ОПОВЕЩЕНИЕ О НАЧАЛЕ ОБЩЕСТВЕННЫХ ОБСУЖДЕНИЙ

На общественные обсуждения выносятся проект внесения изменений в генеральный план городского округа Мытищи Московской области применительно к части населенного пункта г.Мытищи.

Общественные обсуждения проводятся в порядке, установленном Градостроительным кодексом Российской Федерации и Положением об организации и проведении общественных обсуждений по вопросам градостроительной деятельности в городском округе Мытищи Московской области, утвержденным решением Совета депутатов городского округа Мытищи от 15.09.2022 №44/3, в соответствии с постановлением Администрации городского округа Мытищи от 01.06.2023 №2718 «О проведении общественных обсуждений по проекту внесения изменений в генеральный план городского округа Мытищи Московской области применительно к части населенного пункта г.Мытищи».

Орган, уполномоченный на проведение общественных обсуждений – Администрация городского округа Мытищи.

Срок проведения общественных обсуждений: с 03.06.2023 до 01.07.2023 (с даты оповещения жителей о проведении общественных обсуждений до дня опубликования заключения о результатах общественных обсуждений).

Информационные материалы по теме общественных обсуждений представлены на экспозиции в помещении коворкинг-центра «Старт» по адресу: Московская область, городской округ Мытищи, г. Мытищи, Новомытищинский проспект, д.30/1.

Экспозиция открыта с 5 июня 2023 года по 25 июня 2023 года. Часы работы: понедельник –пятница с 9.00 до 18.00.

В ходе проведения экспозиции 20 июня 2023 года с 17.00 до 18.00 будет проведена консультация по теме общественных обсуждений.

Консультации по теме общественных обсуждений также проводятся по телефону (495) 586-55-22.

Участниками общественных обсуждений являются граждане, постоянно проживающие на территории г.Мытищи, правообладатели находящихся в границах г.Мытищи земельных участков и (или) расположенных на них объектов капитального строительства, а также правообладатели помещений, являющихся частью указанных объектов капитального строительства.

Участники общественных обсуждений, прошедшие идентификацию в соответствии пунктами 12, 13 статьи 5.1 Градостроительного кодекса Российской Федерации, имеют право представить свои предложения и замечания в срок с 05.06.2023 года по 25.06.2023 года по обсуждаемому вопросу посредством:

- государственной информационной системы Московской области «Портал государственных и муниципальных услуг Московской области» в электронном виде;
- личного обращения в Администрацию городского округа Мытищи;
- почтового отправления в адрес Администрации городского округа Мытищи;
- официального сайта органов местного самоуправления городского округа Мытищи;
- записи в книге (журнале) учета посетителей экспозиции проекта, подлежащего рассмотрению на общественных обсуждениях.

Информационные материалы проекта внесения изменений в генеральный план городского округа Мытищи Московской области применительно к части населенного пункта г.Мытищи размещены на официальном сайте органов местного самоуправления городского округа Мытищи <http://www.mytyshi.ru>.

С Положением об организации и проведении общественных обсуждений по вопросам градостроительной деятельности в городском округе Мытищи Московской области, утвержденным решением Совета депутатов городского округа Мытищи от 15.09.2022 №44/3, можно ознакомиться на официальном сайте органов местного самоуправления городского округа Мытищи <http://www.mytyshi.ru>.

Администрация городского
округа Мытищи

**ПРОЕКТ ВНЕСЕНИЯ ИЗМЕНЕНИЙ В ГЕНЕРАЛЬНЫЙ ПЛАН
ГОРОДСКОГО ОКРУГА МЫТИЦИ МОСКОВСКОЙ ОБЛАСТИ
ПРИМЕНИТЕЛЬНО К ЧАСТИ НАСЕЛЕННОГО ПУНКТА Г. МЫТИЦИ**

ПОЛОЖЕНИЕ О ТЕРРИТОРИАЛЬНОМ ПЛАНИРОВАНИИ

1 ЭТАП

2023

НИ и ПИ
градостроительства

КОМИТЕТ ПО АРХИТЕКТУРЕ И ГРАДОСТРОИТЕЛЬСТВУ
МОСКОВСКОЙ ОБЛАСТИ

Государственное автономное учреждение Московской области
«Научно-исследовательский и проектный институт градостроительства»
(ГАУ МО «НИиПИ градостроительства»)

143960, Московская область, г. Реутов, проспект Мира, д. 57, помещение III, тел: +7 (495) 242 77 07, niipi@mosreg.ru

Договор № 45-2023 от 06.04.2023

**ПРОЕКТ ВНЕСЕНИЯ ИЗМЕНЕНИЙ В ГЕНЕРАЛЬНЫЙ ПЛАН
ГОРОДСКОГО ОКРУГА МЫТИЦИ МОСКОВСКОЙ ОБЛАСТИ
ПРИМЕНИТЕЛЬНО К ЧАСТИ НАСЕЛЕННОГО ПУНКТА Г. МЫТИЦИ**

ПОЛОЖЕНИЕ О ТЕРРИТОРИАЛЬНОМ ПЛАНИРОВАНИИ

1 ЭТАП

Руководитель ЦОГД
Начальник отдела ОПГП ЦОГД

П.С. Богачев
Н.В. Макаров

2023

Архив. № подл. ФИО, подпись и дата. № ФАМен Арх. № ФИО, подпись и дата визирования. Техподл. №

Состав материалов

Проекта внесения изменений в генеральный план городского округа Мытищи Московской области применительно к части населенного пункта г. Мытищи

№	Наименование документа
	Утверждаемая часть
1	<i>Положение о территориальном планировании.</i>
2	<i>Графические материалы (карты)</i>
2.1	Карта границ населенного пункта на часть территории г. Мытищи
2.2	Карта функциональных зон городского округа Мытищи применительно к части населенного пункта г. Мытищи
3	<i>Приложение. Сведения о границе населенного пункта, которые должны содержать графическое описание местоположения границы населенного пункта, перечень координат характерных точек этих границ в системе координат, используемой для ведения Единого государственного реестра недвижимости, подготовленные в соответствии с приказом Росреестра от 26.07.2022 №П/0292 (материалы в электронном виде)</i>
	Материалы по обоснованию проекта внесения изменений в генеральный план
4	<i>ТОМ I. «Планировочная и инженерно-транспортная организация территории. Социально-экономическое обоснование. Книга 1</i>
4.1	Текстовая часть
4.2	Графические материалы (карты)
4.2.1	Карта размещения муниципального образования в устойчивой системе расселения Московской области
4.2.2.	Карта существующего использования на часть территории г. Мытищи
4.2.3	Карта планируемого развития транспортной инфраструктуры в границах городского округа Мытищи применительно к части населенного пункта г. Мытищи
4.2.4	Карта зон с особыми условиями использования территории в границах городского округа Мытищи применительно к части населенного пункта г. Мытищи
4.2.5	Карта границ земель лесного фонда с отображением границ лесничеств и лесопарков на территории городского округа Мытищи применительно к части населенного пункта г. Мытищи
4.2.6	Карта границ земель сельскохозяйственного назначения с отображением особо ценных сельскохозяйственных угодий и мелиорируемых земель городского округа Мытищи применительно к части населенного пункта г. Мытищи
5	<i>ТОМ I. «Планировочная и инженерно-транспортная организация территории. Социально-экономическое обоснование». Книга 2 - сведения ограниченного доступа</i>
5.1	Текстовая часть
5.2	Графические материалы (карты)
5.2.1	Карта планируемого развития инженерных коммуникаций и сооружений в границах городского округа Мытищи применительно к части населенного пункта г. Мытищи - сведения ограниченного доступа
6	<i>ТОМ II. «Охрана окружающей среды»</i>
6.1	Текстовая часть
6.2	Графические материалы (карты)

6.2.1	Карта границ зон негативного воздействия существующих и планируемых объектов капитального строительства городского округа Мытищи применительно к части населенного пункта г. Мытищи
6.2.2	Карта существующих и планируемых особо охраняемых природных территорий, зон санитарной охраны источников питьевого водоснабжения, водоохраных зон, прибрежных защитных полос, береговых полос водных объектов. Зон затопления и подтопления городского округа Мытищи на часть территории г. Мытищи
6.2.3	Карта влияния зон санитарной охраны источников водоснабжения города Москвы в соответствии с Решением Исполнительных Комитетов Московского городского и областного Советов народных депутатов от 17 апреля 1980 г. № 500-1143 городского округа Мытищи применительно к части населенного пункта г. Мытищи
6.2.4	Карта границ зон санитарной охраны источников водоснабжения города Москвы в соответствии с Решением Исполнительных Комитетов Московского городского и областного Советов народных депутатов от 17 апреля 1980 г. № 500-1143 городского округа Мытищи применительно к части населенного пункта г. Мытищи - сведения ограниченного доступа
7	ТОМ III. «Объекты культурного наследия»
7.1	Текстовая часть
7.2	Графические материалы (карта)
7.2.1	Карта границ территорий, зон охраны и защитных зон объектов культурного наследия городского округа Мытищи применительно к части населенного пункта г. Мытищи
8	ТОМ IV. «Основные факторы риска возникновения чрезвычайных ситуаций природного и техногенного характера» - сведения ограниченного доступа
8.1	Текстовая часть
8.2	Графические материалы (карта)
8.2.1	Карта границ территорий, подверженных риску возникновения чрезвычайных ситуаций природного и техногенного характера и воздействия их последствий городского округа Мытищи применительно к части населенного пункта г. Мытищи - сведения ограниченного доступа
9	Материалы на электронном носителе
9.1	Текстовые материалы в формате PDF; графические материалы в формате PDF/PNG

Оглавление

1.	СВЕДЕНИЯ О ВИДАХ, НАЗНАЧЕНИИ И НАИМЕНОВАНИЯХ ПЛАНИРУЕМЫХ ДЛЯ РАЗМЕЩЕНИЯ ОБЪЕКТОВ ФЕДЕРАЛЬНОГО И РЕГИОНАЛЬНОГО ЗНАЧЕНИЯ, ОСНОВНЫЕ ХАРАКТЕРИСТИКИ И МЕСТОПОЛОЖЕНИЕ.....	6
1.1.	Объекты социально-культурного и коммунально-бытового обслуживания	6
1.2.	Объекты транспортной инфраструктуры.....	6
1.3.	Объекты инженерной инфраструктуры	7
2.	СВЕДЕНИЯ О НОРМАТИВНЫХ ПОТРЕБНОСТЯХ В ОБЪЕКТАХ МЕСТНОГО ЗНАЧЕНИЯ	8
2.1.	Нормативные потребности в объектах социально-культурного и коммунально-бытового обслуживания	8
2.2.	Нормативные потребности в объектах транспортной инфраструктуры	10
2.3.	Нормативные потребности в объектах инженерной инфраструктуры	11
3.	ПАРАМЕТРЫ ФУНКЦИОНАЛЬНЫХ ЗОН.....	13
4.	ХАРАКТЕРИСТИКИ ЗОН С ОСОБЫМИ УСЛОВИЯМИ ИСПОЛЬЗОВАНИЯ ТЕРРИТОРИЙ В СЛУЧАЕ, ЕСЛИ УСТАНОВЛЕНИЕ ТАКИХ ЗОН ТРЕБУЕТСЯ В СВЯЗИ С РАЗМЕЩЕНИЕМ ПЛАНИРУЕМЫХ ОБЪЕКТОВ.....	16

1. СВЕДЕНИЯ О ВИДАХ, НАЗНАЧЕНИИ И НАИМЕНОВАНИЯХ ПЛАНИРУЕМЫХ ДЛЯ РАЗМЕЩЕНИЯ ОБЪЕКТОВ ФЕДЕРАЛЬНОГО И РЕГИОНАЛЬНОГО ЗНАЧЕНИЯ, ОСНОВНЫЕ ХАРАКТЕРИСТИКИ И МЕСТОПОЛОЖЕНИЕ*

1.1. Объекты социально-культурного и коммунально-бытового обслуживания¹

Объекты здравоохранения

Таблица 3.1.1

Поз.	Планируемые объекты	Емкость	Населённые пункты	Очередь реализации
1	Поликлиника (встроенно-пристроенная)	123	г. Мытищи	Первая очередь

Объекты социальной защиты населения

Не запланировано.

1.2. Объекты транспортной инфраструктуры

В соответствии со Схемой территориального планирования Российской Федерации в области федерального транспорта (железнодорожного, воздушного, морского, внутреннего водного транспорта) и автомобильных дорог федерального значения, утвержденной распоряжением Правительства Российской Федерации от 19.03.2013 № 384-р (ред. от 23.12.2022) и со Схемой территориального планирования транспортного обслуживания Московской области (СТП ТО МО) от 25.03.2016 № 230/8 (ред. от 07.07.2022) сведения по развитию транспортной инфраструктуры федерального значения в границах городского округа Мытищи Московской области применительно к части населенного пункта г. Мытищи – отсутствуют.

В соответствии со Схемой территориального планирования Российской Федерации в области федерального транспорта (в части трубопроводного транспорта), утвержденной распоряжением Правительства Российской Федерации от 6 мая 2015 г. N 816-р (ред. от 24.08.2022) сведения по развитию объектов трубопроводного транспорта в границах городского округа Мытищи Московской области применительно к части населенного пункта г. Мытищи – отсутствуют.

Объекты транспортной инфраструктуры федерального значения в материалах генерального плана городского округа отображаются на основании и с учетом утвержденных территориальных документов Российской Федерации и Московской области, как субъекта Российской Федерации, в целях обеспечения информационной целостности документа и утверждению в составе данного документа не подлежат.

В соответствии со Схемой территориального планирования транспортного обслуживания Московской области (СТП ТО МО) (утвержденной постановлением

* Приводятся для информативной целостности документа и не являются предметом утверждения генерального плана. Количество, местоположение и емкость (мощность) объектов приводится ориентировочно и будет определяться (уточняться) на стадии разработки проекта планировки территории в соответствии с нормативами градостроительного проектирования, а также согласно Программам комплексного развития муниципального образования и Адресным инвестиционным программам Московской области

¹ Объекты регионального и федерального значения в материалах генерального плана отображаются в целях информационной целостности документа и утверждению в составе данного документа не подлежат

Правительства Московской области от 25.03.2016 № 230/8 (ред. от 07.07.2022), сведения по развитию транспортной инфраструктуры регионального значения в границах городского округа Мытищи Московской области применительно к части населенного пункта г. Мытищи – отсутствуют.

В соответствии с Государственной программой Московской области "Развитие и функционирование дорожно-транспортного комплекса" на 2023-2027 годы утв. постановлением Правительства Московской области от 04.10.2022г. №1069/35, сведения по развитию транспортной инфраструктуры регионального значения в границах городского округа Мытищи Московской области применительно к части населенного пункта г. Мытищи – отсутствуют.

В соответствии с Государственной программой Московской области «Развитие инженерной инфраструктуры, энергоэффективности и отрасли обращения с отходами» на 2023-2028 годы, утвержденной постановлением Правительства Московской области от 04.10.2022 г. № 1061/35, сведения по развитию топливозаправочного комплекса в Московской области в границах городского округа Мытищи Московской области применительно к части населенного пункта г. Мытищи – отсутствуют.

Объекты транспортной инфраструктуры регионального значения в материалах генерального плана городского округа отображаются на основании и с учетом утвержденных территориальных документов Российской Федерации и Московской области, как субъекта Российской Федерации, в целях обеспечения информационной целостности документа и утверждению в составе данного документа не подлежат

1.3. Объекты инженерной инфраструктуры

Мероприятия по модернизации и развитию объектов инженерной инфраструктуры федерального и регионального значения в границах рассматриваемых территорий отсутствуют.

В соответствии с Федеральным законом от 7 декабря 2011 года № 416-ФЗ «О водоснабжении и водоотведении» на первую очередь строительства необходимо актуализировать «Схему водоснабжения городского округа Мытищи» и «Схему водоотведения городского округа Мытищи».

В соответствии с Федеральным законом от 27.10.2010 № 190-ФЗ «О теплоснабжении» и Постановлением Правительства РФ от 22.02.2012 № 154 «О требованиях к схемам теплоснабжения, порядку их разработки и утверждения» необходимо на первую очередь актуализировать «Схему теплоснабжения городского округа Мытищи».

Необходимо провести оценку (переоценку) запасов подземных вод на территории городского округа Мытищи с последующим утверждением в Государственной комиссии по запасам или в Министерстве экологии и природопользования Московской области.

7

2. СВЕДЕНИЯ О НОРМАТИВНЫХ ПОТРЕБНОСТЯХ В ОБЪЕКТАХ МЕСТНОГО ЗНАЧЕНИЯ

В соответствии с Законом Московской области от 07.03.2007 № 36/2007-ОЗ (ред. от 08.07.2021) «О Генеральном плане развития Московской области» (принят постановлением Мособлдумы от 21.02.2007 № 2/210-П) положение о территориальном планировании вместо сведений о видах, назначении и наименованиях планируемых для размещения объектов местного значения городского округа, об их основных характеристиках, местоположении должно содержать сведения о потребностях в объектах местного значения без указания их основных характеристик и местоположения.

Нормативные потребности в объектах местного значения определяются в соответствии с региональными нормативами градостроительного проектирования. Количество, емкость и местоположение объектов местного значения не устанавливаются в Генеральном плане и являются предметом утверждения карты планируемого размещения объектов местного значения. Мероприятия по планируемым объектам местного значения в составе карты планируемых объектов местного значения определяются на основании установленных в Генеральном плане потребностей с учетом особенностей территории и возможности размещения планируемых объектов местного значения на смежных территориях.

2.1. Нормативные потребности в объектах социально-культурного и коммунально-бытового обслуживания

Объекты физической культуры и спорта

Таблица 2.1.1.

Показатель	Существующее положение	Первая очередь	Расчётный срок
Нормативная потребность в спортивных залах (кв.м. площади пола)	0,00	0,73	0,73
Нормативная потребность в плоскостных сооружениях (тыс.кв.м.)	0,00	6,57	6,57
Нормативная потребность в бассейнах (кв.м. зеркала воды)	0	69	69
Нормативная потребность в СДЮШ (мест)	0	159	159

Объекты образования

Таблица 2.1.2.

Показатель	Существующее положение	Первая очередь	Расчётный срок
Нормативная потребность в ДОУ (мест)	0	450	450
Нормативная потребность в СОШ (мест)	0	936	936

Объекты культуры

Таблица 2.1.3.

Показатель	Существующее положение	Первая очередь	Расчётный срок
Нормативная потребность в учреждениях клубного типа (зрительные залы) (мест)	0	104	104
Нормативная потребность в ДШИ (мест)	0	193	193

Места погребения и захоронения

Таблица 2.1.4.

Показатель	Существующее положение	Первая очередь	Расчётный срок
Нормативная потребность в кладбищах (га)	0,00	1,66	1,66

Предприятия торговли, общественного питания и бытового обслуживания

Таблица 2.1.5.

Показатель	Существующее положение	Первая очередь	Расчётный срок
Нормативная потребность в предприятиях торговли (тыс. кв. м.)	0,0	10,6	10,6
Нормативная потребность в предприятиях общественного питания (посад. мест)	0	277	277
Нормативная потребность в предприятиях бытового обслуживания (рабочих мест)	0	76	76
Нормативная потребность в банно-оздоровительных комплексах (помывочных мест)	0	35	35

2.2. Нормативные потребности в объектах транспортной инфраструктуры

Гаражи и стоянки для постоянного хранения личного автомобильного транспорта

Наименование	Количество индивидуальных легковых автомобилей жителей многоквартирной застройки, ед.			Необходимое количество машино-мест для постоянного хранения при 90% обеспеченности машино-местами (РНПП)		
	существующее положение	на первую очередь	расчётный срок	существующее положение	Первая очередь	Расчётный срок
применительно к части населенного пункта г. Мытищи	0	2467	2467	0	2220	2220

Объекты технического сервиса автотранспортных средств

Таблица 2.2.2.

Наименование	Количество индивидуальных легковых автомобилей, ед.			Потребность постов для объектов обслуживания автомобильного транспорта, шт. (из расчета 1 пост на 200 легковых автомобилей)*k1*k2		
	Существующее положение	Первая очередь	Расчётный срок	Существующее положение	Первая очередь	Расчётный срок
применительно к части населенного пункта г. Мытищи	0	2467	2467	0	7	7

Примечание: При расчётах объектов технического сервиса введены поправочные коэффициенты: самостоятельного обслуживания (k1) – 0,8; обслуживание в дилерских центрах (k2) – 0,7.

2.3. Нормативные потребности в объектах инженерной инфраструктуры

В связи с планируемым освоением новых территорий в проекте генерального плана приведены следующие потребности в основных видах инженерной инфраструктуры:

Таблица 2.3.1.

№ п/п	Назначение/вид застройки	Основные характеристики	Очередность реализации
1	Водоснабжение, тыс. куб.м/сутки		
1.1	Хозяйственно-питьевые нужды населения (существующее население, восстановление противопожарного запаса воды, неучтенные расходы), в том числе:	2,35	Первая очередь
1.1.1	- многоквартирная жилая застройка	1,621	Первая очередь
1.1.2	- объекты общественно-делового и социального назначения	0,042	Первая очередь
2	Водоотведение, тыс. куб.м/сутки		
2.1	Хозяйственно-бытовые нужды населения (существующее население, неучтенные расходы), в том числе:	1,8	Первая очередь
2.1.1	- многоквартирная жилая застройка	1,621	Первая очередь
2.1.2	- объекты общественно-делового и социального назначения	0,042	Первая очередь
3	Теплоснабжение, Гкал/час		
3.1	Многоквартирная застройка	14,16	Первая очередь
3.2	Объекты социальной инфраструктуры	0,26	Первая очередь
3.3	Объекты многофункционального общественно-делового и прочего нежилого назначения	8,84	Первая очередь
4	Газоснабжение, тыс. куб. м/год		
4.1	Местное отопление и горячее водоснабжение многоквартирной жилой застройки	4620	Первая очередь
4.2	Объекты промышленного, производственно-складского, спортивного, рекреационного, социально-культурного, коммунально-бытового и общественно-делового назначения	2969	Первая очередь
5	Электроснабжение, МВт		
5.1	Многоквартирная застройка	3,36	Первая очередь
5.2	Объекты социальной инфраструктуры	0,02	Первая очередь
5.3	Объекты многофункционального общественно-делового и прочего нежилого назначения	2,85	Первая очередь
6	Связь, тыс. номеров		
6.1	Многоквартирная застройка	2,82	Первая очередь
6.2	Объекты социальной инфраструктуры	0,008	Первая очередь
6.3	Объекты многофункционального общественно-делового и прочего нежилого назначения	0,65	Первая очередь
7	Организация поверхностного стока, тыс. куб. м/год		

№ п/п	Назначение/вид застройки	Основные характеристики	Очередность реализации
7.1	Многоквартирная застройка	44,0	Первая очередь
7.2	Объекты многофункционального общественно-делового назначения	16,9	Первая очередь

12

3. ПАРАМЕТРЫ ФУНКЦИОНАЛЬНЫХ ЗОН

Параметры функциональных зон и режимы их использования применяются с учетом: - Решения Исполкома Московского городского и областного Советов народных депутатов от 17.04.1980 №500-1143 «Об утверждении проекта установления красных линий границ зон санитарной охраны источников водоснабжения г. Москвы в границах ЛПЗП» до принятия решения об установлении зон санитарной охраны источников водоснабжения на территории Московской области. Границы зон санитарной охраны источников питьевого водоснабжения отображены в материалах по обоснованию генерального плана на Карте границ зон санитарной охраны источников водоснабжения города Москвы в соответствии с Решением Исполнительных Комитетов Московского городского и областного Советов народных депутатов от 17 апреля 1980 г. № 500-1143 (ограниченного доступа) в информационных целях и не являются предметом утверждения генерального плана. В целях предостережения заинтересованных лиц о возможном расположении объектов недвижимости в границах ЗСО источников питьевого водоснабжения г. Москвы на Карте функциональных зон (общедоступный материал) указаны функциональные зоны, границы которых пересекают границы I, II поясов зон санитарной охраны источников питьевого водоснабжения.

- Режимов использования территорий объектов культурного наследия и их зон охраны, установленных утвержденными нормативно-правовыми актами в области охраны объектов культурного наследия. Границы территорий объектов культурного наследия и утвержденных зон охраны объектов культурного наследия отображены в материалах по обоснованию генерального плана на Карте границ территорий, зон охраны и защитных зон объектов культурного наследия в составе Тома III. «Объекты культурного наследия». Книга 1. Объекты археологического наследия отображены в материалах по обоснованию генерального плана на Карте границ территорий, зон охраны и защитных зон объектов культурного наследия в составе Тома III. «Объекты культурного наследия». Книга 2 (ограниченного доступа).

- Режимов использования особо охраняемых природных и их охранных зон (при наличии), установленных утвержденными нормативно-правовыми актами. Границы ООПТ и их охранных зон (при наличии) отображены в материалах по обоснованию генерального плана на Карте существующих и планируемых особо охраняемых природных территорий, зон санитарной охраны источников питьевого водоснабжения, водоохраных зон, прибрежных защитных полос, береговых полос водных объектов. Зон затопления и подтопления.

- Иными ограничениями в зонах с особыми условиями использования территории, установленными в соответствии с действующим законодательством. Зоны с особыми условиями использования территории отображены в материалах по обоснованию генерального плана на Карте зон с особыми условиями использования территории в границах муниципального образования.

Границы функциональных зон определены с учетом границ населенного пункта, естественных границ природных, линейных объектов, границ земельных участков. Функциональные зоны преимущественно объединены в значительные по площади территории, имеющие общую функционально-планировочную структуру и отделены от других территорий ясно определяемыми границами (естественными границами природных объектов, искусственными границами (железные и автомобильные дороги, каналы, урбанизированные/освоенные территории, красные линии, границы земельных участков) и т.п.).

Зоны различного функционального назначения могут включать в себя:

1) территории общего пользования, занятые площадями, улицами, проездами, дорогами, набережными, скверами, бульварами, водоемами и другими объектами;

13

2) территории, занятые участками коммунальных и инженерных объектов, участками объектов социально-бытового обслуживания;

3) территории, занятые участками, имеющими виды функционального назначения, отличные от вида (видов) функционального назначения функциональной зоны, и занимающими менее 25% территории функциональной зоны. Иное может быть уточнено в рамках разработки проекта планировки территории.

В целях наиболее эффективного использования территорий, допускается в составе функциональных зон, не предусматривающих жилищного строительства, расположенных в границах населенных пунктов, размещение нежилых объектов при условии соблюдения нормативов градостроительного проектирования, требований технических регламентов, санитарных правил и норм, иных обязательных требований, предусмотренных действующим законодательством, без внесения изменений в генеральный план. Перечень видов объектов капитального строительства, допустимых к размещению в составе функциональных зон, не предусматривающих жилищного строительства, расположенных в границах населенных пунктов, определяется с учетом градостроительных регламентов, установленных в правилах землепользования и застройки.

Выделяются следующие группы функциональных зон:

- Жилые зоны;
- Общественно-деловые зоны.

Наименование функциональной зоны	Условное обозначение зоны
Зона застройки многоэтажными жилыми домами (9 этажей и более)	Ж5
Многофункциональная общественно-деловая зона	О1

1. Жилые зоны

В состав жилых зон включены:

- Зона застройки многоэтажными жилыми домами (9 этажей и более) – Ж5: функциональная зона предназначена для застройки многоквартирными жилыми домами от 9 этажей и более (с возможностью сохранения существующего жилого фонда), а также размещения необходимых объектов социального обслуживания. В зоне допускается размещение отдельно стоящих, встроенных или пристроенных объектов социального и коммунально-бытового назначения, объектов здравоохранения, объектов дошкольного, начального общего и среднего (полного) общего образования, культовых зданий, спортивных объектов, озелененных территорий общего пользования, стоянок автомобильного транспорта, гаражей, объектов, связанных с проживанием граждан и не оказывающих негативного воздействия.

2. Общественно-деловые зоны

В состав зон включены:

- Многофункциональная общественно-деловая зона – О1:

Общественно-деловые зоны формируются как центры деловой, финансовой и общественной активности в населенных пунктах. Общественно-деловые зоны

² применяется к территории городского округа

предназначены для размещения объектов здравоохранения, культуры, торговли, общественного питания, социального и коммунально-бытового назначения, предпринимательской деятельности, объектов среднего профессионального и высшего образования, административных, научно-исследовательских учреждений, культовых зданий, стоянок автомобильного транспорта, объектов делового, финансового назначения, иных объектов, связанных с обеспечением жизнедеятельности граждан. Многофункциональные общественно-деловые зоны О1 сформированы главным образом объектами торговли, предпринимательской деятельности, делового и финансового назначения. При развитии указанных зон следует учитывать особенности их функционирования, потребность в территории, необходимость устройства автостоянок большой вместимости, создание развитой транспортной и инженерной инфраструктур в соответствии с нормативами градостроительного проектирования. Общественно-деловые зоны предполагается развивать с учетом нормативных радиусов обслуживания и необходимой расчетной мощности объектов в соответствии с нормативами градостроительного проектирования.

Параметры многофункциональных зон конкретизируются в правилах землепользования и застройки.

Функциональные зоны	Местоположение	Мероприятия территориального планирования	Площадь зоны га	Параметры планируемого развития жилых зон *	Планируемые для размещения объекты федерального(Ф) и регионального(Р) значения**
Зона застройки многоэтажными жилыми домами (9 этажей и более) Ж5	г. Мытищи	Планируемая функциональная зона	18,70	в соответствии с ГК	Поликлиника (Р)
	ИТОГО га		18,70		
	ВСЕГО га		18,70		

Функциональные зоны	Местоположение	Мероприятия территориального планирования	Площадь зоны га	Параметры планируемого развития жилых зон *	Планируемые для размещения объекты федерального(Ф) и регионального(Р) значения**
Многофункциональная общественно-деловая зона О1	г. Мытищи	Планируемая функциональная зона	4,49	в соответствии с ГК	-
	ИТОГО га		4,49		
	ВСЕГО га		4,49		

* РНПТ – региональные нормативы градостроительного проектирования Московской области; ППТ – проект планировки территории; ГК – градостроительная концепция, одобренная решением Градостроительного совета Московской области

**Объекты федерального и регионального значения приводятся в информационно-справочных целях и не являются предметом утверждения генерального плана. Количество и местоположение планируемых объектов могут уточняться в соответствии с проектами планировки территории и градостроительными концепциями, одобренными решениями Градостроительного совета Московской области.

15

4. ХАРАКТЕРИСТИКИ ЗОН С ОСОБЫМИ УСЛОВИЯМИ ИСПОЛЬЗОВАНИЯ ТЕРРИТОРИЙ В СЛУЧАЕ, ЕСЛИ УСТАНОВЛЕНИЕ ТАКИХ ЗОН ТРЕБУЕТСЯ В СВЯЗИ С РАЗМЕЩЕНИЕМ ПЛАНИРУЕМЫХ ОБЪЕКТОВ

На территории городского округа в связи с планируемым размещением объектов различного назначения, оказывающих влияние на окружающую среду и нормируемых объектов, требуется установление следующих зон с особыми условиями использования территорий:

Санитарных разрывов:

- от открытых автостоянок и паркингов – 10-50 м;
- от улиц и автомобильных дорог – на основании расчетов рассеивания загрязнения атмосферного воздуха и физических факторов (шума, вибрации, электромагнитных полей и др.) с последующим проведением натурных исследований и измерений.

Санитарно-защитных зон:

- очистные сооружения поверхностного стока закрытого типа – 5 класс опасности, ориентировочная СЗЗ – 50 м

Охранных зон объектов электросетевого хозяйства

Воздушные и кабельные линии (далее КЛ) электропередачи, в соответствии с постановлением Правительства РФ от 24.02.2009 № 160 (ред. от 21.12.2018) «О порядке установления охранных зон объектов электросетевого хозяйства и особых условий использования земельных участков, расположенных в границах таких зон», имеют охранные зоны, ограничивающие минимальные допустимые расстояния по приближению к ним застройки. Охранные зоны для воздушных линий составляют коридоры вдоль линий в виде части поверхности участка земли и воздушного пространства (на высоту, соответствующую высоте опор воздушных линий электропередачи (далее ЛЭП)), ограниченной параллельными вертикальными плоскостями, отстоящими по обе стороны ЛЭП от крайних проводов при неотклонённом их положении на расстоянии:

– для ВЛ-6 (10 кВ) – 10 метров.

Вдоль подземных кабельных линий электропередачи также устанавливаются охранные зоны в виде участка земли, ограниченного параллельными вертикальными плоскостями, отстоящими от крайних кабелей на расстоянии 1 метра (независимо от напряжения).

Вокруг подстанций охранный зона устанавливается в виде части поверхности участка земли и воздушного пространства (на высоту, соответствующую высоте наивысшей точки подстанции), ограниченной вертикальными плоскостями, отстоящими от всех сторон ограждения подстанции по периметру на расстоянии равном охранный зоне от воздушных ЛЭП напряжением, соответствующим высшему классу напряжения подстанции.

Охранных зон тепловых сетей

В соответствии с «Правилами теплоснабжения в Московской области», утверждёнными Первым заместителем Председателя Правительства Московской области в 2002 г.

Охранные зоны тепловых сетей устанавливаются вдоль трасс прокладки тепловых сетей в виде земельных участков шириной, определяемой углом естественного откоса грунта, но не менее 3 метров в каждую сторону, считая от края строительных конструкций тепловых сетей, или от наружной поверхности изолированного теплопровода бесканальной прокладки наружной поверхности изолированного теплопровода бесканальной прокладки.

Охранных зон объектов связи

«Правилами охраны линий и сооружений связи Российской Федерации», утверждёнными постановлением Правительства РФ от 9 июня 1995 г. № 578 для обеспечения сохранности действующих кабельных, радиорелейных и воздушных линий связи и линий радиодиффузии, а также сооружений связи, повреждение которых нарушает нормальную работу взаимосвязанной сети связи устанавливаются охранные зоны с особыми условиями использования.

- для подземных кабельных и для воздушных линий связи и линий радиодиффузии, расположенных вне населенных пунктов на безлесных участках, – в виде участков земли вдоль этих линий, определяемых параллельными прямыми, отстоящими от трассы подземного кабеля связи или от крайних проводов воздушных линий связи и линий радиодиффузии не менее чем на 2 метра с каждой стороны;
- для наземных и подземных необслуживаемых усилительных и регенерационных пунктов на кабельных линиях связи – в виде участков земли, определяемых замкнутой линией, отстоящей от центра установки усилительных и регенерационных пунктов или от границы их обвалования не менее чем на 3 метра и от контуров заземления не менее чем на 2 метра.

Информация по зонам с особыми условиями использования территории приводится в материалах генерального плана в справочных целях и не является утверждаемой.

Порядок установления, изменения, прекращения существования зон с особыми условиями использования территорий регламентируется Земельным кодексом Российской Федерации (статья 106).

Зоны с особыми условиями использования территорий, в том числе возникающие в силу закона, ограничения использования земельных участков в таких зонах считаются установленными, измененными со дня внесения сведений о зоне с особыми условиями использования территории, соответствующих изменений в сведения о такой зоне в Единый государственный реестр недвижимости. Зоны с особыми условиями использования территорий считаются прекратившими существование, а ограничения использования земельных участков в таких зонах недействующими со дня исключения сведений о зоне с особыми условиями использования территории из Единого государственного реестра недвижимости, если иное не предусмотрено настоящей статьей, федеральным законом.

17

ПРОЕКТ ВНЕСЕНИЯ ИЗМЕНЕНИЙ В ГЕНЕРАЛЬНЫЙ ПЛАН ГОРОДСКОГО ОКРУГА МЫТИЦИ МОСКОВСКОЙ ОБЛАСТИ ПРИМЕНИТЕЛЬНО К ЧАСТИ НАСЕЛЕННОГО ПУНКТА Г. МЫТИЦИ

ПРИЛОЖЕНИЕ.

Сведения о границе населенного пункта, которые должны содержать графическое описание местоположения границы населенного пункта, перечень координат характерных точек этих границ в системе координат, используемой для ведения Единого государственного реестра недвижимости, подготовленные в соответствии с приказом Росреестра от 26.07.2022 №П/0292

1 ЭТАП

2023

16

ФИО, подпись и дата визирующего Техотделом Взамен Арх.-№ Подпись и дата Архив. № подл	<p>НИ и ПИ градостроительства</p> <p>КОМИТЕТ ПО АРХИТЕКТУРЕ И ГРАДОСТРОИТЕЛЬСТВУ МОСКОВСКОЙ ОБЛАСТИ</p> <p>Государственное автономное учреждение Московской области «Научно-исследовательский и проектный институт градостроительства» (ГАУ МО «НИИПИ градостроительства»)</p> <p>143960, Московская область, г. Реутов, проспект Мира, д. 57, помещение III, тел: +7 (495) 242 77 07, niipi@mosreg.ru</p> <p>Договор № 45-2023 от 06.04.2023</p> <p style="text-align: center;">ПРОЕКТ ВНЕСЕНИЯ ИЗМЕНЕНИЙ В ГЕНЕРАЛЬНЫЙ ПЛАН ГОРОДСКОГО ОКРУГА МЫТИЦИ МОСКОВСКОЙ ОБЛАСТИ ПРИМЕНИТЕЛЬНО К ЧАСТИ НАСЕЛЕННОГО ПУНКТА Г. МЫТИЦИ</p> <p style="text-align: center;">I ЭТАП</p> <p style="text-align: center;">ПРИЛОЖЕНИЕ.</p> <p>Сведения о границе населенного пункта, которые должны содержать графическое описание местоположения границы населенного пункта, перечень координат характерных точек этих границ в системе координат, используемой для ведения Единого государственного реестра недвижимости, подготовленные в соответствии с приказом Росреестра от 26.07.2022 №П/0292</p> <p style="text-align: center;">Руководитель ЦОГД П.С. Богачев Начальник отдела ОПГН ЦОГД Н.В. Макаров</p> <p style="text-align: center;">2023</p>
--	--

Состав материалов

Проекта внесения изменений в генеральный план городского округа Мытищи Московской области применительно к части населенного пункта г. Мытищи

№	Наименование документа
	Утверждаемая часть
1	Положение о территориальном планировании.
2	Графические материалы (карты)
2.1	Карта границ населенного пункта на часть территории г. Мытищи
2.2	Карта функциональных зон городского округа Мытищи применительно к части населенного пункта г. Мытищи
3	Приложение. Сведения о границе населенного пункта, которые должны содержать графическое описание местоположения границы населенного пункта, перечень координат характерных точек этих границ в системе координат, используемой для ведения Единого государственного реестра недвижимости, подготовленные в соответствии с приказом Росреестра от 26.07.2022 №П/0292 (материалы в электронном виде)
	Материалы по обоснованию проекта внесения изменений в генеральный план
4	ТОМ I. «Планировочная и инженерно-транспортная организация территории. Социально-экономическое обоснование. Книга 1
4.1	Текстовая часть
4.2	Графические материалы (карты)
4.2.1	Карта размещения муниципального образования в устойчивой системе расселения Московской области
4.2.2	Карта существующего использования на часть территории г. Мытищи
4.2.3	Карта планируемого развития транспортной инфраструктуры в границах городского округа Мытищи применительно к части населенного пункта г. Мытищи
4.2.4	Карта зон с особыми условиями использования территории в границах городского округа Мытищи применительно к части населенного пункта г. Мытищи
4.2.5	Карта границ земель лесного фонда с отображением границ лесничеств и лесопарков на территории городского округа Мытищи применительно к части населенного пункта г. Мытищи
4.2.6	Карта границ земель сельскохозяйственного назначения с отображением особо ценных сельскохозяйственных угодий и мелиорируемых земель городского округа Мытищи применительно к части населенного пункта г. Мытищи
5	ТОМ I. «Планировочная и инженерно-транспортная организация территории. Социально-экономическое обоснование». Книга 2 - сведения ограниченного доступа
5.1	Текстовая часть
5.2	Графические материалы (карты)
5.2.1	Карта планируемого развития инженерных коммуникаций и сооружений в границах городского округа Мытищи применительно к части населенного пункта г. Мытищи - сведения ограниченного доступа
6	ТОМ II. «Охрана окружающей среды»
6.1	Текстовая часть

6.2	Графические материалы (карты)
6.2.1	Карта границ зон негативного воздействия существующих и планируемых объектов капитального строительства городского округа Мытищи применительно к части населенного пункта г. Мытищи
6.2.2	Карта существующих и планируемых особо охраняемых природных территорий, зон санитарной охраны источников питьевого водоснабжения, водоохранных зон, прибрежных защитных полос, береговых полос водных объектов. Зон затопления и подтопления городского округа Мытищи на часть территории г. Мытищи
6.2.3	Карта влияния зон санитарной охраны источников водоснабжения города Москвы в соответствии с Решением Исполнительных Комитетов Московского городского и областного Советов народных депутатов от 17 апреля 1980 г. № 500-1143 городского округа Мытищи применительно к части населенного пункта г. Мытищи
6.2.4	Карта границ зон санитарной охраны источников водоснабжения города Москвы в соответствии с Решением Исполнительных Комитетов Московского городского и областного Советов народных депутатов от 17 апреля 1980 г. № 500-1143 городского округа Мытищи применительно к части населенного пункта г. Мытищи - сведения ограниченного доступа
7	ТОМ III. «Объекты культурного наследия»
7.1	Текстовая часть
7.2	Графические материалы (карты)
7.2.1	Карта границ территорий, зон охраны и защитных зон объектов культурного наследия городского округа Мытищи применительно к части населенного пункта г. Мытищи
8	ТОМ IV. «Основные факторы риска возникновения чрезвычайных ситуаций природного и техногенного характера» - сведения ограниченного доступа
8.1	Текстовая часть
8.2	Графические материалы (карты)
8.2.1	Карта границ территорий, подверженных риску возникновения чрезвычайных ситуаций природного и техногенного характера и воздействия их последствий городского округа Мытищи применительно к части населенного пункта г. Мытищи - сведения ограниченного доступа
9	Материалы на электронном носителе
9.1	Текстовые материалы в формате PDF; графические материалы в формате PDF/PNG

Рассматриваемая территория находится в границах г. Мытищи. Изменений границ г. Мытищи Городского округа Мытищи Московской области применительно к рассматриваемой территории не предусмотрено. Координатное описание границы г. Мытищи, утвержденной генеральным планом Городского округа Мытищи Московской области (утвержден Решением Совета депутатов Городского округа Мытищи Московской области от 20.04.2023 №55/1) представлено ниже.

ОПИСАНИЕ МЕСТОПОЛОЖЕНИЯ ГРАНИЦ г. Мытищи					
(наименование объекта, местоположение границ которого описано (далее - объект))					
Раздел 1					
Сведения об объекте					
№ п/п	Характеристики объекта	Описание характеристик			
1	2	3			
1.	Местоположение объекта	Московская область, городской округ Мытищи			
2.	Площадь объекта +/- величина погрешности определения площади (P +/- Дельта P)	68528140 кв. м ± 2897 кв. м			
3.	Иные характеристики объекта				
Раздел 2					
Сведения о местоположении границ объекта					
1. Система координат МСК-50, зона 2					
2. Сведения о характерных точках границ объекта					
Обозначение характерных точек границ	Координаты, м		Метод определения координат характерной точки	Средняя квадратическая погрешность положения характерной точки (М), м	Описание обозначения точки на местности (при наличии)
	X	Y			
1	2	3	4	5	6
1	486417.43	2198871.87	Картометрический	0,1	-
2	486673.58	2198776.22	Картометрический	0,1	-
3	486690.68	2198822.01	Картометрический	0,1	-
4	486826.35	2198803.32	Картометрический	0,1	-
5	486853.25	2198788.78	Картометрический	0,1	-
6	486844.14	2198780.57	Картометрический	0,1	-
7	486866.12	2198768.68	Картометрический	0,1	-
8	486884.70	2198785.42	Картометрический	0,1	-
9	486917.00	2198815.40	Картометрический	0,1	-
10	486966.16	2198882.07	Картометрический	0,1	-
11	487014.16	2198961.78	Картометрический	0,1	-
12	487022.69	2198956.24	Картометрический	0,1	-
13	487039.13	2198982.71	Картометрический	0,1	-
14	487087.31	2198964.34	Картометрический	0,1	-
15	487127.96	2198948.70	Картометрический	0,1	-
16	487137.75	2198974.65	Картометрический	0,1	-
17	487148.92	2198972.10	Картометрический	0,1	-
18	487153.24	2198986.41	Картометрический	0,1	-
19	487144.34	2198989.78	Картометрический	0,1	-
20	487170.46	2199025.97	Картометрический	0,1	-
21	487171.86	2199028.40	Картометрический	0,1	-
22	487187.81	2199047.89	Картометрический	0,1	-
23	487184.63	2199049.09	Картометрический	0,1	-
24	487180.60	2199050.60	Картометрический	0,1	-
25	487180.24	2199050.87	Картометрический	0,1	-
26	487180.04	2199051.02	Картометрический	0,1	-
27	487156.50	2199061.11	Картометрический	0,1	-
28	487121.77	2199105.59	Картометрический	0,1	-
29	486930.62	2199180.78	Картометрический	0,1	-
30	486901.52	2199099.16	Картометрический	0,1	-
31	486964.51	2199073.94	Картометрический	0,1	-
32	487123.16	2199010.44	Картометрический	0,1	-
33	487112.37	2198993.48	Картометрический	0,1	-
34	487108.75	2198987.77	Картометрический	0,1	-
35	487091.37	2198990.18	Картометрический	0,1	-

Раздел 2
Сведения о местоположении границ объекта
Обозначение характерных точек границ
Координаты, м (X, Y)
Метод определения координат характерной точки
Средняя квадратическая погрешность положения характерной точки (МО), м
Описание обозначения точки на местности (при наличии)

Раздел 2
Сведения о местоположении границ объекта
Обозначение характерных точек границ
Координаты, м (X, Y)
Метод определения координат характерной точки
Средняя квадратическая погрешность положения характерной точки (МО), м
Описание обозначения точки на местности (при наличии)

Раздел 2
Сведения о местоположении границ объекта
Обозначение характерных точек границ
Координаты, м (X, Y)
Метод определения координат характерной точки
Средняя квадратическая погрешность положения характерной точки (МО), м
Описание обозначения точки на местности (при наличии)

Раздел 2
Сведения о местоположении границ объекта
Обозначение характерных точек границ
Координаты, м (X, Y)
Метод определения координат характерной точки
Средняя квадратическая погрешность положения характерной точки (МО), м
Описание обозначения точки на местности (при наличии)




Раздел 2					
Сведения о местоположении границ объекта					
Обозначение характерных точек границ	Координаты, м		Метод определения координат характерной точки	Средняя квадратическая погрешность положения характерной точки (Мп), м	Описание обозначения точки на местности (при наличии)
	X	Y			
1	2	3	4	5	6
1943	494031.80	2205258.36	Картометрический	0,1	-
1944	494034.14	2205299.77	Картометрический	0,1	-
1945	493992.12	2205294.51	Картометрический	0,1	-
1946	493943.76	2205305.41	Картометрический	0,1	-
1947	493661.90	2205261.58	Картометрический	0,1	-
1948	493557.65	2205250.58	Картометрический	0,1	-
1949	493566.07	2205168.04	Картометрический	0,1	-
1938	493580.72	2205083.40	Картометрический	0,1	-
1950	493312.07	2205311.05	Картометрический	0,1	-
1951	493321.71	2205279.61	Картометрический	0,1	-
1952	493331.40	2205247.99	Картометрический	0,1	-
1953	493372.91	2205254.23	Картометрический	0,1	-
1954	493447.36	2205265.43	Картометрический	0,1	-
1955	493458.04	2205267.04	Картометрический	0,1	-
1956	493437.03	2205368.16	Картометрический	0,1	-
1957	493430.87	2205380.92	Картометрический	0,1	-
1958	493423.07	2205397.08	Картометрический	0,1	-
1959	493288.47	2205388.06	Картометрический	0,1	-
1950	493312.07	2205311.05	Картометрический	0,1	-
3. Сведения о характерных точках части (частей) границы объекта					
Обозначение характерных точек границ	Координаты, м		Метод определения координат характерной точки	Средняя квадратическая погрешность положения характерной точки (Мп), м	Описание обозначения точки на местности (при наличии)
	X	Y			
1	2	3	4	5	6
-	-	-	-	-	-

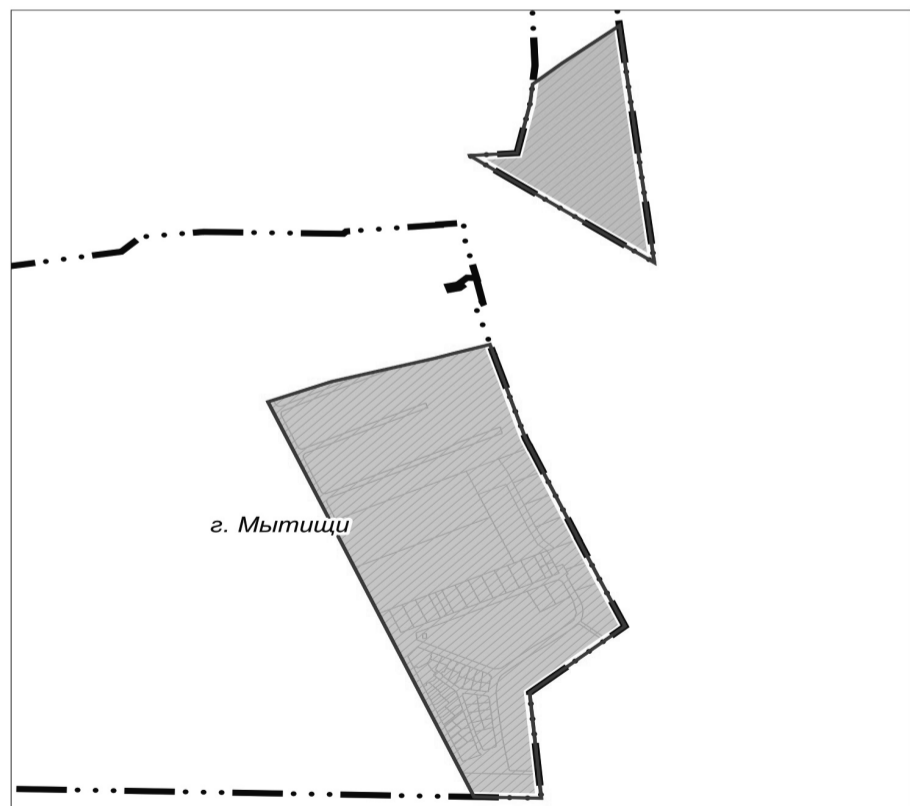
Раздел 3							
Сведения о местоположении измененных (уточненных) границ объекта							
1. Система координат -							
2. Сведения о характерных точках границ объекта							
Обозначение характерных точек границ	Существующие координаты, м		Измененные (уточненные) координаты, м		Метод определения координат характерной точки	Средняя квадратическая погрешность положения характерной точки (Мп), м	Описание обозначения точки на местности (при наличии)
	X	Y	X	Y			
1	2	3	4	5	6	7	8
-	-	-	-	-	-	-	-
3. Сведения о характерных точках части (частей) границы объекта							
Обозначение характерных точек границ	Существующие координаты, м		Измененные (уточненные) координаты, м		Метод определения координат характерной точки	Средняя квадратическая погрешность положения характерной точки (Мп), м	Описание обозначения точки на местности (при наличии)
	X	Y	X	Y			
1	2	3	4	5	6	7	8
-	-	-	-	-	-	-	-

ПРОЕКТ ВНЕСЕНИЯ ИЗМЕНЕНИЙ В ГЕНЕРАЛЬНЫЙ ПЛАН ГОРОДСКОГО ОКРУГА МЫТИЩИ МОСКОВСКОЙ ОБЛАСТИ ПРИМЕНИТЕЛЬНО К ЧАСТИ НАСЕЛЕННОГО ПУНКТА Г. МЫТИЩИ

КАРТА ГРАНИЦ НАСЕЛЕННОГО ПУНКТА НА ЧАСТЬ ТЕРРИТОРИИ Г. МЫТИЩИ

УСЛОВНЫЕ ОБОЗНАЧЕНИЯ

- Границы**
-  населенных пунктов *
 -  разработки генерального плана
 -  земельных участков, поставленных на кадастровый учет
- * отображаются в целях информационной целостности документа и утверждению в составе генерального плана не подлежат











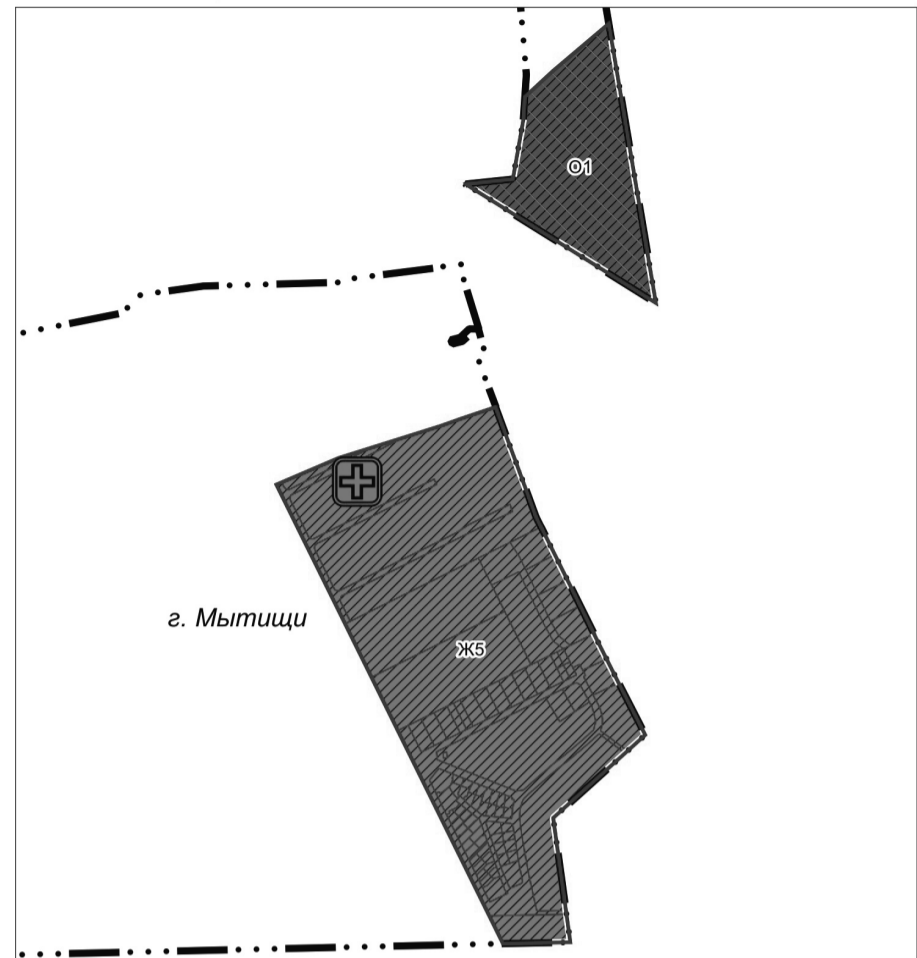
Должность	ФИО	Подпись	Дата	Договор № 45-2023 от 06.04.2023			
Руководитель ЦОГД	П.С. Богачев			Московская область, городской округ Мытищи			
Руководитель мастерской	Н.В. Макаров						
ГИП ОПГП ЦОГД	В.И. Лавренко						
ГАП ОПГП ЦОГД	М.В. Некрасова						
				Проект внесения изменений в генеральный план Городского округа Мытищи Московской области применительно к части населенного пункта г. Мытищи	Стадия	Лист	Листов
						1	2
Проверил	Н.В. Макаров			Карта границ населенного пункта на часть территории г. Мытищи Масштаб 1:10000	НИИПИ градостроительства ГАУ МО «НИИПИ градостроительства»		

ПРОЕКТ ВНЕСЕНИЯ ИЗМЕНЕНИЙ В ГЕНЕРАЛЬНЫЙ ПЛАН ГОРОДСКОГО ОКРУГА МЫТИЦИ МОСКОВСКОЙ ОБЛАСТИ ПРИМЕНИТЕЛЬНО К ЧАСТИ НАСЕЛЕННОГО ПУНКТА Г. МЫТИЦИ

КАРТА ФУНКЦИОНАЛЬНЫХ ЗОН ГОРОДСКОГО ОКРУГА МЫТИЦИ ПРИМЕНИТЕЛЬНО К ЧАСТИ НАСЕЛЕННОГО ПУНКТА Г. МЫТИЦИ

УСЛОВНЫЕ ОБОЗНАЧЕНИЯ

Границы	
	населенных пунктов *
	разработки генерального плана
	земельных участков, поставленных на кадастровый учет
Функциональные зоны	
	Зона застройки многоквартирными жилыми домами (9 этажей и более)
	Многофункциональная общественно-деловая зона
	Планируемые функциональные зоны
	Функциональные зоны, границы которых пересекают границы I, II поясов зон санитарной охраны источников питьевого водоснабжения **
Планируемые объекты здравоохранения *	
	Лечебно-профилактическая медицинская организация, оказывающая медицинскую помощь в амбулаторных условиях и (или) в условиях дневного стационара



* Отображаются в целях информационной целостности документа и утверждённому в составе генерального плана не подлежат

** Параметры функциональных зон и режимы их использования применяются с учетом Решения Исполкома Московского городского и областного Советов народных депутатов от 17.04.1980 № 500-1143 «Об утверждении проекта установления красных линий границ зон санитарной охраны источников водоснабжения г. Москвы в границах ЛПЗП», картами влияния ЗСО.

Границы зон санитарной охраны источников питьевого водоснабжения отображены в материалах по обоснованию генерального плана на Карте границ зон санитарной охраны источников водоснабжения города Москвы в соответствии с Решением Исполнительных Комитетов Московского городского и областного Советов народных депутатов от 17 апреля 1980 г. № 500-1143 (ограниченного доступа) в информационных целях и не являются предметом утверждения генерального плана.

Должность	ФИО	Подпись	Дата	Договор № 45-2023 от 06.04.2023			
Руководитель ЦОГД	П.С. Богачев			Московская область, городской округ Мытищи			
Руководитель мастерской	Н.В. Макаров						
ГИП ОПГП ЦОГД	В.И. Лавренко						
ГАП ОПГП ЦОГД	М.В. Некрасова						
				Проект внесения изменений в генеральный план Городского округа Мытищи Московской области применительно к части населенного пункта г. Мытищи	Стадия	Лист	Листов
						2	2
Проверил	Н.В. Макаров			Карта функциональных зон городского округа Мытищи применительно к части населенного пункта г. Мытищи Масштаб 1:10000	НИИПИ градостроительства ГАУ МО «НИИПИ градостроительства»		

**АДМИНИСТРАЦИЯ ГОРОДСКОГО ОКРУГА МЫТИЦИ
МОСКОВСКОЙ ОБЛАСТИ
ПОСТАНОВЛЕНИЕ
01.06.2023 № 2719
г. Мытищи**

О проведении общественных обсуждений по проекту внесения изменений в генеральный план городского округа Мытищи Московской области применительно к населенному пункту с. Троицкое

В соответствии со статьями 5.1 и 28 Градостроительного кодекса Российской Федерации, Федеральным законом от 06.10.2003 №131-ФЗ «Об общих принципах организации местного самоуправления в Российской Федерации», Законом Московской области от 24.07.2014 №106/2014-ОЗ «О перераспределении полномочий между органами местного самоуправления муниципальных образований Московской области и органами государственной власти Московской области», постановлением Правительства Московской области от 07.04.2022 №332/11 «Об особенностях градостроительной деятельности в Московской области в 2022 и 2023 годах», Положением «Об организации и проведении общественных обсуждений по вопросам градостроительной деятельности в городском округе Мытищи Московской области в новой редакции», утвержденным решением Совета депутатов городского округа Мытищи от 15.09.2022 №44/3, рассмотрев письмо Комитета по архитектуре и градостроительству Московской области от 31.05.2023 №29Исх-7866/05-01, руководствуясь Уставом городского округа Мытищи,

ПОСТАНОВЛЯЮ:

1. Назначить проведение общественных обсуждений по проекту внесения изменений в генеральный план городского округа Мытищи Московской области примени-

тельно к населенному пункту с.Троицкое в период с 03.06.2023 до 01.07.2023 (с даты оповещения жителей о проведении общественных обсуждений до дня опубликования заключения о результатах общественных обсуждений).

2. Определить органом, уполномоченным на проведение общественных обсуждений, Администрацию городского округа Мытищи.

3. Определить заместителя начальника управления градостроительного развития Администрации городского округа Мытищи Лакшину Н.С. председателем общественных обсуждений по пункту 1 настоящего постановления.

4. Определить главного эксперта отдела информационного взаимодействия по вопросам градостроительства управления градостроительного развития Администрации городского округа Мытищи Кондратьеву О.А. секретарем общественных обсуждений по пункту 1 настоящего постановления.

5. В целях доведения до населения информации о содержании проекта внесения изменений в генеральный план городского округа Мытищи Московской области применительно к населенному пункту с.Троицкое разместить материалы проекта:

- в газете городского округа Мытищи «Официальные Мытищи» и на официальном сайте органов местного самоуправления городского округа Мытищи <http://mytyshi.ru>;

- в помещении Дома культуры «Поведники» по адресу: Московская область, городской округ Мытищи, п.Поведники, ул. Центральная, строение 5.

6. Организовать прием предложений и замечаний заинтересованных лиц, касающихся обсуждения проекта внесения изменений в генеральный план городского округа Мытищи Московской области применительно к населенному пункту с.Троицкое, в период с 05.06.2023 по 25.06.2023.

7. Определить участниками общественных обсуждений по рассматриваемому проекту граждан, постоянно проживающих на территории с.Троицкое, правообладателей находящихся в границах с.Троицкое земельных участков и (или) расположенных на них объектов капитального строительства, а также правообладателей помещений, являющихся частью указанных объектов капитального строительства.

8. Настоящее постановление подлежит официальному опубликованию в газете городского округа Мытищи «Официальные Мытищи» и размещению на официальном сайте органов местного самоуправления городского округа Мытищи.

9. Контроль за выполнением настоящего постановления возложить на заместителя Главы Администрации городского округа Мытищи А.Г. Асеева.

Глава городского округа Мытищи
Ю.О. КУПЕЦКАЯ

ОПОВЕЩЕНИЕ О НАЧАЛЕ ОБЩЕСТВЕННЫХ ОБСУЖДЕНИЙ

На общественные обсуждения выносятся проект внесения изменений в генеральный план городского округа Мытищи Московской области применительно к населенному пункту с.Троицкое.

Общественные обсуждения проводятся в порядке, установленном Градостроительным кодексом Российской Федерации и Положением об организации и проведении общественных обсуждений по вопросам градостроительной деятельности в городском округе Мытищи Московской области, утвержденным решением Совета депутатов городского округа Мытищи от 15.09.2022 №44/3, в соответствии с постановлением Администрации городского округа Мытищи от 01.06.2023 №2719 «О проведении общественных обсуждений по проекту внесения изменений в генеральный план городского округа Мытищи Московской области применительно к населенному пункту с.Троицкое».

Орган, уполномоченный на проведение общественных обсуждений – Администрация городского округа Мытищи.

Срок проведения общественных обсуждений: с 03.06.2023 до 01.07.2023 (с даты оповещения жителей о проведении общественных обсуждений до дня опубликования заключения о результатах общественных обсуждений).

Информационные материалы по теме общественных обсуждений представлены на экспозиции в помещении Дома культуры «Поведники» по адресу: Московская область, городской округ Мытищи, п.Поведники, ул. Центральная, строение 5.

Экспозиция открыта с 5 июня 2023 года по 25 июня 2023 года. Часы работы: понедельник – воскресенье с 10.00 до 20.00.

В ходе проведения экспозиции 22 июня 2023 года с 17.00 до 18.00 будет проведена консультация по теме общественных обсуждений.

Консультации по теме общественных обсуждений также проводятся по телефону (495) 586-55-22.

Участниками общественных обсуждений являются граждане, постоянно проживающие на территории с.Троицкое, правообладатели находящихся в границах с.Троицкое земельных участков и (или) расположенных на них объектов капитального строительства, а также правообладатели помещений, являющихся частью указанных объектов капитального строительства.

Участники общественных обсуждений, прошедшие идентификацию в соответствии пунктами 12, 13 статьи 5.1 Градостроительного кодекса Российской Федерации, имеют право представить свои предложения и замечания в срок с 05.06.2023 года по 25.06.2023 года по обсуждаемому вопросу посредством:

- государственной информационной системы Московской области «Портал государственных и муниципальных услуг Московской области» в электронном виде;
- личного обращения в Администрацию городского округа Мытищи;
- почтового отправления в адрес Администрации городского округа Мытищи;
- официального сайта органов местного самоуправления городского округа Мытищи;
- записи в книге (журнале) учета посетителей экспозиции проекта, подлежащего рассмотрению на общественных обсуждениях.

Информационные материалы проекта внесения изменений в генеральный план городского округа Мытищи Московской области применительно к населенному пункту с.Троицкое размещены на официальном сайте органов местного самоуправления городского округа Мытищи <http://www.mytyshi.ru>.

С Положением об организации и проведении общественных обсуждений по вопросам градостроительной деятельности в городском округе Мытищи Московской области, утвержденным решением Совета депутатов городского округа Мытищи от 15.09.2022 №44/3, можно ознакомиться на официальном сайте органов местного самоуправления городского округа Мытищи <http://www.mytyshi.ru>.

Администрация городского округа Мытищи

ПРОЕКТ ВНЕСЕНИЯ ИЗМЕНЕНИЙ В ГЕНЕРАЛЬНЫЙ ПЛАН ГОРОДСКОГО ОКРУГА МЫТИЩИ МОСКОВСКОЙ ОБЛАСТИ ПРИМЕНИТЕЛЬНО К НАСЕЛЕННОМУ ПУНКТУ С. ТРОИЦКОЕ

ПОЛОЖЕНИЕ О ТЕРРИТОРИАЛЬНОМ ПЛАНИРОВАНИИ

1 ЭТАП

2023

НИ и ПИ
градостроительства

КОМИТЕТ ПО АРХИТЕКТУРЕ И ГРАДОСТРОИТЕЛЬСТВУ
МОСКОВСКОЙ ОБЛАСТИ

Государственное автономное учреждение Московской области
«Научно-исследовательский и проектный институт градостроительства»
(ГАУ МО «НИиПИ градостроительства»)

143960, Московская область, г. Реутов, проспект Мира, д. 57, помещение П1, тел: +7 (495) 242 77 07, niipi@mosreg.ru

Договор № ГКО-276/23 от 11.04.2023

ПРОЕКТ ВНЕСЕНИЯ ИЗМЕНЕНИЙ В ГЕНЕРАЛЬНЫЙ ПЛАН ГОРОДСКОГО ОКРУГА МЫТИЩИ МОСКОВСКОЙ ОБЛАСТИ ПРИМЕНИТЕЛЬНО К НАСЕЛЕННОМУ ПУНКТУ С. ТРОИЦКОЕ

ПОЛОЖЕНИЕ О ТЕРРИТОРИАЛЬНОМ ПЛАНИРОВАНИИ

1 ЭТАП

Руководитель ЦОГД
Начальник отдела ОПГП ЦОГД

П.С. Богачев
Н.В. Макаров

2023

Архив. № подл. ФИО, подпись и дата. Взамен Арх. № ФИО, подпись и дата вношения в реестр.

Состав материалов

Проекта внесения изменений в генеральный план городского округа Мытищи Московской области применительно к населенному пункту с. Троицкое

№	Наименование документа
	Утверждаемая часть
1	Положение о территориальном планировании.
2	Графические материалы (карты)
2.1	Карта границ населенного пункта с. Троицкое
2.2	Карта функциональных зон городского округа Мытищи применительно к населенному пункту с. Троицкое
3	Приложение. Сведения о границе населенного пункта, которые должны содержать графическое описание местоположения границы населенного пункта, перечень координат характерных точек этих границ в системе координат, используемой для ведения Единого государственного реестра недвижимости, подготовленные в соответствии с приказом Росреестра от 26.07.2022 №П/0292 (материалы в электронном виде)
	Материалы по обоснованию проекта внесения изменений в генеральный план
4	ТОМ I. «Планировочная и инженерно-транспортная организация территории. Социально-экономическое обоснование. Книга 1
4.1	Текстовая часть
4.2	Графические материалы (карты)
4.2.1	Карта размещения муниципального образования в устойчивой системе расселения Московской области
4.2.2	Карта существующего использования на населенный пункт с. Троицкое
4.2.3	Карта планируемого развития транспортной инфраструктуры в границах городского округа Мытищи применительно к населенному пункту с. Троицкое
4.2.4	Карта зон с особыми условиями использования территории в границах городского округа Мытищи применительно к населенному пункту с. Троицкое
4.2.5	Карта границ земель лесного фонда с отображением границ лесничеств и лесопарков на территории городского округа Мытищи применительно к населенному пункту с. Троицкое
4.2.6	Карта границ земель сельскохозяйственного назначения с отображением особо ценных сельскохозяйственных угодий и мелиорируемых земель городского округа Мытищи применительно к населенному пункту с. Троицкое
5	ТОМ I. «Планировочная и инженерно-транспортная организация территории. Социально-экономическое обоснование». Книга 2 - сведения ограниченного доступа
5.1	Текстовая часть
5.2	Графические материалы (карты)
5.2.1	Карта планируемого развития инженерных коммуникаций и сооружений в границах городского округа Мытищи применительно к населенному пункту с. Троицкое - сведения ограниченного доступа
6	ТОМ II. «Охрана окружающей среды»
6.1	Текстовая часть
6.2	Графические материалы (карты)
6.2.1	Карта границ зон негативного воздействия существующих и планируемых объектов капитального строительства городского округа Мытищи применительно к населенному пункту с. Троицкое
6.2.2	Карта существующих и планируемых особо охраняемых природных территорий, зон санитарной охраны источников питьевого водоснабжения, водоохраных зон, прибрежных защитных полос, береговых полос водных объектов. Зон затопления и подтопления городского округа Мытищи применительно к населенному пункту с. Троицкое
6.2.3	Карта влияния зон санитарной охраны источников водоснабжения города Москвы в соответствии с Решением Исполнительных Комитетов Московского городского и областного Советов народных депутатов от 17 апреля 1980 г. № 500-1143 городского округа Мытищи применительно к населенному пункту с. Троицкое
6.2.4	Карта границ зон санитарной охраны источников водоснабжения города Москвы в соответствии с Решением Исполнительных Комитетов Московского городского и областного Советов народных депутатов от 17 апреля 1980 г. № 500-1143 городского округа Мытищи применительно к населенному пункту с. Троицкое - сведения ограниченного доступа
7	ТОМ III. «Объекты культурного наследия»
7.1	Текстовая часть
7.2	Графические материалы (карта)
7.2.1	Карта границ территорий, зон охраны и защитных зон объектов культурного наследия городского округа Мытищи применительно к населенному пункту с. Троицкое
8	ТОМ IV. «Основные факторы риска возникновения чрезвычайных ситуаций природного и техногенного характера» - сведения ограниченного доступа
8.1	Текстовая часть
8.2	Графические материалы (карта)
8.2.1	Карта границ территорий, подверженных риску возникновения чрезвычайных ситуаций природного и техногенного характера и воздействия их последствий городского округа Мытищи применительно к населенному пункту с. Троицкое - сведения ограниченного доступа
9	Материалы на электронном носителе
9.1	Текстовые материалы в формате PDF; графические материалы в формате PDF/PNG

Оглавление

1. СВЕДЕНИЯ О ВИДАХ, НАЗНАЧЕНИИ И НАИМЕНОВАНИЯХ ПЛАНИРУЕМЫХ ДЛЯ РАЗМЕЩЕНИЯ ОБЪЕКТОВ ФЕДЕРАЛЬНОГО И РЕГИОНАЛЬНОГО ЗНАЧЕНИЯ, ОСНОВНЫЕ ХАРАКТЕРИСТИКИ И МЕСТОПОЛОЖЕНИЕ.....	6
1.1. Объекты социально-культурного и коммунально-бытового обслуживания	6
1.2. Объекты транспортной инфраструктуры.....	6
1.3. Объекты инженерной инфраструктуры	7
2. СВЕДЕНИЯ О НОРМАТИВНЫХ ПОТРЕБНОСТЯХ В ОБЪЕКТАХ МЕСТНОГО ЗНАЧЕНИЯ	7
2.1. Нормативные потребности в объектах социально-культурного и коммунально-бытового обслуживания	8
2.2. Нормативные потребности в объектах транспортной инфраструктуры	10
2.3. Нормативные потребности в объектах инженерной инфраструктуры	11
3. ПАРАМЕТРЫ ФУНКЦИОНАЛЬНЫХ ЗОН.....	12
4. ХАРАКТЕРИСТИКИ ЗОН С ОСОБЫМИ УСЛОВИЯМИ ИСПОЛЬЗОВАНИЯ ТЕРРИТОРИЙ В СЛУЧАЕ, ЕСЛИ УСТАНОВЛЕНИЕ ТАКИХ ЗОН ТРЕБУЕТСЯ В СВЯЗИ С РАЗМЕЩЕНИЕМ ПЛАНИРУЕМЫХ ОБЪЕКТОВ.....	19

1. СВЕДЕНИЯ О ВИДАХ, НАЗНАЧЕНИИ И НАИМЕНОВАНИЯХ ПЛАНИРУЕМЫХ ДЛЯ РАЗМЕЩЕНИЯ ОБЪЕКТОВ ФЕДЕРАЛЬНОГО И РЕГИОНАЛЬНОГО ЗНАЧЕНИЯ, ОСНОВНЫЕ ХАРАКТЕРИСТИКИ И МЕСТОПОЛОЖЕНИЕ¹

1.1. Объекты социально-культурного и коммунально-бытового обслуживания¹

Объекты здравоохранения

Не запланировано.

Объекты социальной защиты населения

Не запланировано.

1.2. Объекты транспортной инфраструктуры

В соответствии со Схемой территориального планирования Российской Федерации в области федерального транспорта (железнодорожного, воздушного, морского, внутреннего водного транспорта) и автомобильных дорог федерального значения, утвержденной распоряжением Правительства Российской Федерации от 19.03.2013 № 384-р (ред. от 23.12.2022) и со Схемой территориального планирования транспортного обслуживания Московской области (СТП ТО МО) от 25.03.2016 № 230/8 (ред. от 07.07.2022) сведения по развитию транспортной инфраструктуры федерального значения в границах городского округа Мытищи Московской области применительно к населенному пункту с. Троицкое – отсутствуют.

В соответствии со Схемой территориального планирования Российской Федерации в области федерального транспорта (в части трубопроводного транспорта), утвержденной распоряжением Правительства Российской Федерации от 6 мая 2015 г. № 816-р (ред. от 24.08.2022) сведения по развитию объектов трубопроводного транспорта в границах городского округа Мытищи Московской области применительно к населенному пункту с. Троицкое – отсутствуют.

Объекты транспортной инфраструктуры федерального значения в материалах генерального плана городского округа отображаются на основании и с учетом утвержденных территориальных документов Российской Федерации и Московской области, как субъекта Российской Федерации, в целях обеспечения информационной целостности документа и утверждению в составе данного документа не подлежат.

В соответствии со Схемой территориального планирования транспортного обслуживания Московской области (СТП ТО МО) (утвержденной постановлением Правительства Московской области от 25.03.2016 № 230/8 (ред. от 07.07.2022), сведения по развитию транспортной инфраструктуры регионального значения в границах городского округа Мытищи Московской области применительно к населенному пункту с. Троицкое – отсутствуют.

В соответствии с Государственной программой Московской области "Развитие и функционирование дорожно-транспортного комплекса" на 2023-2027 годы утв. постановлением Правительства Московской области от 04.10.2022г. №1069/35, сведения по развитию транспортной инфраструктуры регионального значения в границах городского округа Мытищи Московской области применительно к населенному пункту с. Троицкое – отсутствуют.

¹ Приводятся для информативной целостности документа и не являются предметом утверждения генерального плана. Количество, местоположение и емкость (мощность) объектов приводится ориентировочно и будет определяться (уточняться) на стадии разработки проекта планировки территории в соответствии с нормативами градостроительного проектирования, а также согласно Программам комплексного развития муниципального образования и Адресным инвестиционным программам Московской области

¹ Объекты регионального и федерального значения в материалах генерального плана отображаются в целях информационной целостности документа и утверждению в составе данного документа не подлежат

6

округа Мытищи Московской области применительно к населенному пункту с. Троицкое – отсутствуют.

В соответствии с Государственной программой Московской области «Развитие инженерной инфраструктуры, энергоэффективности и отрасли обращения с отходами» на 2023-2028 годы, утвержденной постановлением Правительства Московской области от 04.10.2022 г. № 1061/35, сведения по развитию топливозаправочного комплекса в Московской области в границах городского округа Мытищи Московской области применительно к населенному пункту с. Троицкое – отсутствуют.

Объекты транспортной инфраструктуры регионального значения в материалах генерального плана городского округа отображаются на основании и с учетом утвержденных территориальных документов Российской Федерации и Московской области, как субъекта Российской Федерации, в целях обеспечения информационной целостности документа и утверждению в составе данного документа не подлежат

1.3. Объекты инженерной инфраструктуры

Мероприятия по модернизации и развитию объектов инженерной инфраструктуры регионального и федерального значений, в границах села Троицкое, отсутствуют.

В связи с планируемым освоением новых территорий городского округа и необходимостью обеспечения объектами инженерной инфраструктуры существующей застройки в генеральном плане размещены следующие инженерные объекты федерального, регионального и местного значения (таблица 3.3.1).

В соответствии с Федеральным законом от 7 декабря 2011 года № 416-ФЗ «О водоснабжении и водоотведении» на первую очередь строительства необходимо актуализировать «Схему водоснабжения городского округа Мытищи» и «Схему водоотведения городского округа Мытищи».

В соответствии с Федеральным законом от 27.10.2010 № 190-ФЗ «О теплоснабжении» и Постановлением Правительства РФ от 22.02.2012 № 154 «О требованиях к схемам теплоснабжения, порядку их разработки и утверждения» необходимо на первую очередь актуализировать «Схему теплоснабжения городского округа Мытищи».

2. СВЕДЕНИЯ О НОРМАТИВНЫХ ПОТРЕБНОСТЯХ В ОБЪЕКТАХ МЕСТНОГО ЗНАЧЕНИЯ

В соответствии с Законом Московской области от 07.03.2007 № 36/2007-ОЗ (ред. от 08.07.2021) «О Генеральном плане развития Московской области» (принят постановлением Мособлдумы от 21.02.2007 № 2/210-П) положение о территориальном планировании вместо сведений о видах, назначении и наименованиях планируемых для размещения объектов местного значения городского округа, об их основных характеристиках, местоположении должно содержать сведения о потребностях в объектах местного значения без указания их основных характеристик и местоположения.

Нормативные потребности в объектах местного значения определяются в соответствии с региональными нормативами градостроительного проектирования. Количество, емкость и местоположение объектов местного значения не устанавливаются в Генеральном плане и являются предметом утверждения Карты планируемого размещения объектов местного значения. Мероприятия по планируемым объектам местного значения в составе Карты планируемых объектов местного значения определяются на основании установленных в

7

Генеральном плане потребностей с учетом особенностей территории и возможности размещения планируемых объектов местного значения на смежных территориях.

2.1. Нормативные потребности в объектах социально-культурного и коммунально-бытового обслуживания

Объекты физической культуры и спорта

Таблица 2.1.1.

Показатель	Существующее положение	Первая очередь	Расчётный срок
Нормативная потребность в спортивных залах (кв.м. площади пола)	0,01	0,05	0,05
Нормативная потребность в плоскостных сооружениях (тыс.кв.м.)	0,13	0,48	0,48
Нормативная потребность в бассейнах (кв.м. зеркала воды)	1	5	5
Нормативная потребность в СДЮШ (мест)	3	12	12

Объекты образования

Таблица 2.1.2.

Показатель	Существующее положение	Первая очередь	Расчётный срок
Нормативная потребность в ДОУ (мест)	9	33	33
Нормативная потребность в СОШ (мест)	19	69	69

Объекты культуры

Таблица 2.1.3.

Показатель	Существующее положение	Первая очередь	Расчётный срок
Нормативная потребность в учреждениях клубного типа (зрительные залы) (мест)	14	51	51
Нормативная потребность в ДШИ (мест)	4	14	14

Места погребения и захоронения

Таблица 2.1.4.

Показатель	Существующее положение	Первая очередь	Расчётный срок
Нормативная потребность в кладбищах (га)	0,03	0,12	0,12

8

Предприятия торговли, общественного питания и бытового обслуживания

Таблица 2.1.5.

Показатель	Существующее положение	Первая очередь	Расчётный срок
Нормативная потребность в предприятиях торговли (тыс.кв.м.)	0,2	0,8	0,8
Нормативная потребность в предприятия общественного питания (посад. мест)	6	20	20
Нормативная потребность в предприятия бытового обслуживания (рабочих мест)	2	6	6
Нормативная потребность в банно-оздоровительных комплексах (помывочных мест)	1	5	5

9

2.2. Нормативные потребности в объектах транспортной инфраструктуры

Гаражи и стоянки для постоянного хранения личного автомобильного транспорта

В населенном пункте с. Троицкое многоквартирная застройка отсутствует. Расчет нормативной потребности в машино-местах для постоянного хранения личного автомобильного транспорта для жителей многоквартирной застройки не требуется.

Объекты технического сервиса автотранспортных средств

Таблица 2.2.2

Наименование	Количество индивидуальных легковых автомобилей, ед			Потребность постов для объектов обслуживания автомобильного транспорта, шт. (из расчёта 1 пост на 200 легковых автомобилей)*k1*k2		
	Существующее положение	Первая очередь	Расчётный срок	Существующее положение	Первая очередь	Расчётный срок
С. троицкое	50	182	182	0	0	0

Примечание: При расчётах объектов технического сервиса введены поправочные коэффициенты: самостоятельного обслуживания (k1) – 0,8; обслуживание в дилерских центрах (k2) – 0,7.

Организация пешеходного и велосипедного движения

Исходя из нормативных требований нормативов градостроительного проектирования Московской области (1 велодорожка на 15 тыс. человек расчетного населения в жилой зоне) и количества жителей с. Троицкое (0,14 тыс.чел.) расчет потребности по организации велодорожек не требуется.

10

2.3. Нормативные потребности в объектах инженерной инфраструктуры

В связи с планируемым освоением новых территорий в проекте генерального плана приведены следующие потребности в основных видах инженерной инфраструктуры:

Таблица 2.3.1

№ п/п	Назначение/вид застройки	Основные характеристики	Очередность реализации
1 Водоснабжение, тыс. куб.м/сутки			
1.1	Хозяйственно-питьевые нужды населения (существующее население, восстановление противопожарного запаса воды, неучтенные расходы), в том числе:	0,17	Первая очередь
1.1.1	- индивидуальная жилая застройка	0,113	Первая очередь
1.1.2	- объекты общественно-делового и социального назначения	0,06	Первая очередь
2 Водоотведение, тыс. куб.м/сутки			
2.1	Хозяйственно-бытовые нужды населения (существующее население, неучтенные расходы), в том числе:	0,13	Первая очередь
2.1.1	- индивидуальная жилая застройка	0,113	Первая очередь
2.1.2	- объекты общественно-делового и социального назначения	0,06	Первая очередь
3 Теплоснабжение, Гкал/час			
3.1	Индивидуальная застройка	2,38	Первая очередь
4 Газоснабжение, тыс. куб. м/год			
4.1	Хозяйственно-бытовые нужды	36,1	Первая очередь
4.2	Местное отопление и горячее водоснабжение индивидуальной жилой застройки	776,5	Первая очередь
5 Электроснабжение, МВт			
5.1	Индивидуальная застройка	0,29	Первая очередь
6 Связь, тыс. номеров			
6.1	Индивидуальная жилая застройка	0,9	Первая очередь
6.2	Объекты социальной инфраструктуры	0,008	Первая очередь
6.3	Объекты торговли, бытового обслуживания, административно-деловые и хозяйственные объекты	0,015	Первая очередь
7 Организация поверхностного стока, тыс. куб. м/год			
7.1	Индивидуальная жилая застройка	13,2	Первая очередь

11

3. ПАРАМЕТРЫ ФУНКЦИОНАЛЬНЫХ ЗОН

Параметры функциональных зон и режимы их использования применяются с учетом:

- Решения Исполкома Московского городского и областного Советов народных депутатов от 17.04.1980 №500-1143 «Об утверждении проекта установления красных линий границ зон санитарной охраны источников водоснабжения г. Москвы в границах ЛПЗП» до принятия решения об установлении зон санитарной охраны источников водоснабжения на территории Московской области. Границы зон санитарной охраны источников питьевого водоснабжения отображены в материалах по обоснованию генерального плана на Карте границ зон санитарной охраны источников водоснабжения города Москвы в соответствии с Решением Исполнительных Комитетов Московского городского и областного Советов народных депутатов от 17 апреля 1980 г. № 500-1143 (ограниченного доступа) в информационных целях и не являются предметом утверждения генерального плана. В целях предостережения заинтересованных лиц о возможном расположении объектов недвижимости в границах ЗСО источников питьевого водоснабжения г. Москвы на Карте функциональных зон (общедоступный материал) указаны функциональные зоны, границы которых пересекают границы I,II поясов зон санитарной охраны источников питьевого водоснабжения.

- Режимов использования территорий объектов культурного наследия и их зон охраны, установленных утвержденными нормативно-правовыми актами в области охраны объектов культурного наследия. Границы территорий объектов культурного наследия и утвержденных зон охраны объектов культурного наследия отображены в материалах по обоснованию генерального плана на Карте границ территорий, зон охраны и защитных зон объектов культурного наследия в составе Тома III. «Объекты культурного наследия». Книга 1. Объекты археологического наследия отображены в материалах по обоснованию генерального плана на Карте границ территорий, зон охраны и защитных зон объектов культурного наследия в составе Тома III. «Объекты культурного наследия». Книга 2 (ограниченного доступа).

- Режимов использования особо охраняемых природных и их охранных зон (при наличии), установленных утвержденными нормативно-правовыми актами. Границы ООПТ и их охранных зон (при наличии) отображены в материалах по обоснованию генерального плана на Карте существующих и планируемых особо охраняемых природных территорий, зон санитарной охраны источников питьевого водоснабжения, водоохраных зон, прибрежных защитных полос, береговых полос водных объектов. Зон затопления и подтопления.

- Иными ограничениями в зонах с особыми условиями использования территории, установленными в соответствии с действующим законодательством. Зоны с особыми условиями использования территории отображены в материалах по обоснованию генерального плана на Карте зон с особыми условиями использования территории в границах муниципального образования.

Границы функциональных зон определены с учетом границ населенного пункта, естественных границ природных, линейных объектов, границ земельных участков. Функциональные зоны преимущественно объединены в значительные по площади территории, имеющие общую функционально-планировочную структуру и отделенные от других территорий ясно определяемыми границами (естественными границами природных объектов, искусственными границами (железные и автомобильные дороги, каналы, урбанизированные/освоенные территории, красные линии, границы земельных участков) и т.п.).

Зоны различного функционального назначения могут включать в себя:

1) территории общего пользования, занятые площадями, улицами, проездами, дорогами, набережными, скверами, бульварами, водоемами и другими объектами;

12

2) территории, занятые участками коммунальных и инженерных объектов, участками объектов социально-бытового обслуживания;

3) территории, занятые участками, имеющими виды функционального назначения, отличные от вида (видов) функционального назначения функциональной зоны, и занимающими менее 25% территории функциональной зоны. Иное может быть уточнено в рамках разработки проекта планировки территории.

В целях наиболее эффективного использования территорий, допускается в составе функциональных зон, не предусматривающих жилищного строительства, расположенных в границах населенных пунктов, размещение нежилых объектов при условии соблюдения нормативов градостроительного проектирования, требований технических регламентов, санитарных правил и норм, иных обязательных требований, предусмотренных действующим законодательством, без внесения изменений в генеральный план. Перечень видов объектов капитального строительства, допустимых к размещению в составе функциональных зон, не предусматривающих жилищного строительства, расположенных в границах населенных пунктов, определяется с учетом градостроительных регламентов, установленных в правилах землепользования и застройки.²

Выделяются следующие группы функциональных зон:

1. Жилые зоны;
2. Общественно-деловые зоны;
3. Производственные зоны, зоны инженерной и транспортной инфраструктур;
4. Зоны рекреационного назначения.

Наименование функциональной зоны	Условное обозначение зоны
Зона застройки индивидуальными жилыми домами	Ж2
Общественно-деловые зоны	О
Зона специализированной общественной застройки	О2
Коммунально-складская зона	К
Зона транспортной инфраструктуры	Т
Зона озелененных территорий (лесопарки, парки, сады, скверы, бульвары, городские леса и другие)	Р1
Зона отдыха	Р2

В границах с. Троицкое устанавливаются следующие функциональные зоны:

1. Жилые зоны

В состав жилых зон включены:

- Зона застройки индивидуальными жилыми домами – Ж2: территория зоны предназначена для формирования жилых районов низкой плотности застройки (отдельно стоящих и блокированных жилых домов этажностью не выше 3 этажей с земельными участками) с обязательным размещением объектов социальной инфраструктуры, спортивных объектов, озелененных территорий общего пользования, объектов транспортной инфраструктуры, стоянок автомобильного транспорта, необходимых для обслуживания

² применяется к территории городского округа

13

населения. Допускается использовать недостающие объекты обслуживания в прилегающих существующих или проектируемых общественных центрах. Допускается использование земельных участков для ведения огородничества, ведения садоводства и ведения дачного хозяйства.

2. Общественно-деловые зоны

В состав зон включены:

- Общественно-деловые зоны – О:
Территория зоны предназначена для размещения:
- объектов делового, финансового назначения, оптовой и розничной торговли, общественного питания, социального и бытового обслуживания, амбулаторного ветеринарного обслуживания, культурного развития, религиозного использования;
- объектов транспортной инфраструктуры;
- объектов коммунального и производственного назначения;
- озелененных территорий общего использования.
Объекты производственной и коммунальной застройки с непожароопасными и невзрывоопасными производственными процессами, не создающие шума, вибрации, электромагнитных и ионизирующих излучений, загрязнений атмосферного воздуха, поверхностных и подземных вод, превышающих установленных для жилой и общественной застройки норм, могут размещаться в данной зоне при условии соблюдения действующих норм и правил.
- Зона специализированной общественной застройки – О2:
Территория зоны предназначена для размещения:
- объектов делового, финансового назначения, оптовой и розничной торговли, общественного питания, бытового обслуживания, амбулаторного ветеринарного обслуживания, культурного развития, религиозного использования;
- объектов коммунального и производственного назначения;
- объектов транспортной инфраструктуры;
- озелененных территорий общего использования.

Общественно-деловые зоны формируются как центры деловой, финансовой и общественной активности в населенных пунктах. Общественно-деловые зоны предназначены для размещения объектов здравоохранения, культуры, торговли, общественного питания, социального и коммунально-бытового назначения, предпринимательской деятельности, объектов среднего профессионального и высшего образования, административных, научно-исследовательских учреждений, культурных зданий, стоянок автомобильного транспорта, объектов делового, финансового назначения, иных объектов, связанных с обеспечением жизнедеятельности граждан. Зоны специализированной общественной застройки О2 сформированы главным образом объектами социальной инфраструктуры, в том числе объектами здравоохранения, образования, спортивными, культурными объектами. При развитии указанных зон следует учитывать особенности их функционирования, потребности в территории, необходимость устройства автостоянок большой вместимости, создание развитой транспортной и инженерной инфраструктур в соответствии с нормативами градостроительного проектирования. Общественно-деловые зоны предполагается развивать с учетом нормативных радиусов обслуживания и необходимой расчетной мощности объектов в соответствии с нормативами градостроительного проектирования.

14

Размещение объектов физической культуры и массового спорта преимущественно предусматривается в зоне специализированной общественной застройки, но при этом допускается во всех общественно-деловых зонах.

Параметры многофункциональных зон конкретизируются в правилах землепользования и застройки.

3. Производственные зоны, зоны инженерной и транспортной инфраструктур

В состав зон включены:

- Коммунально-складская зона – К:
Территория зоны предназначена для размещения объектов коммунального обслуживания (котельных, водозаборов, очистных сооружений, насосных станций, электроподстанций), складских объектов, стоянок и гаражей, объектов обслуживания автотранспорта в случае необходимости их выделения из других зон.
- Зона транспортной инфраструктуры – Т:
В состав зоны могут входить автомобильные дороги федерального и регионального значения (включая отводы земельных участков) и технически связанные с ними сооружения, объекты, предназначенные для обслуживания пассажиров, обеспечивающие работу транспортных средств, объекты размещения постов органов внутренних дел, ответственных за безопасность дорожного движения, стоянки автотранспорта и депо маршрутного автотранспорта, составляющие единую систему транспортного обеспечения; улицы местного значения, внутриквартальные проезды и проезды для специального транспорта отдельно не выделяются и входят в иные функциональные зоны. Также в данную зону входят территории железнодорожного транспорта, территории вертолетных площадок и их инфраструктуры. Участки объектов транспорта могут включаться в другие функциональные зоны и не выделяться в отдельную функциональную зону.

Зоны коммунально-складской и транспортной инфраструктуры следует предусматривать для размещения складских объектов, объектов и коммуникаций автомобильного транспорта, связи, инженерного оборудования с учетом их перспективного развития и потребностей в инженерном благоустройстве.

Развитие данных зон планируется в контексте поддержания в необходимом техническом состоянии объектов инженерного обеспечения и транспортной инфраструктуры с учетом технических регламентов и нормативных требований относительно объектов расположенных в данных зонах.

4. Зоны рекреационного назначения

В состав зон рекреационного назначения включены:

- Зона озелененных территорий общего пользования (лесопарки, парки, сады, скверы, бульвары, городские леса и другие) – Р1:
Территория зоны предназначена для организации мест массового отдыха населения и включают в себя скверы, парки, сады, водоемы, пляжи и иные объекты, формирующие систему озелененных территорий общего пользования. На озелененных территориях общего пользования допускается строительство новых и расширение действующих объектов, связанных с рекреационной деятельностью и социальной инфраструктурой (ДОУ), их функционированием, эксплуатацией и обслуживанием населения, а также

15

автомобильных дорог и объектов инженерной инфраструктуры и коммуникаций;

- Зона отдыха – Р2:
Территория зоны предназначена для размещения объектов организованного отдыха (в том числе спортивных, тематических, детских лагерей) с возможностью временного проживания, участков курортной и санаторной деятельности и объектов, обеспечивающих их функционирование. Объекты делового, торгового назначения, социального и бытового обслуживания могут размещаться в границах зоны и занимать меньшую часть площади зоны;

В состав зон рекреационного назначения могут включаться территории, занятые лесами в границах населенных пунктов, открытыми озелененными и ландшафтными пространствами, скверами, парками, благоустроенными садами, прудами, озерами, пляжами, в том числе могут включаться объекты, используемые и предназначенные для массового долговременного и кратковременного отдыха населения, всех видов туризма, занятий физической культурой и спортом.

Развитие зон рекреационного назначения предусматривается для создания комфортной и эстетически привлекательной среды для отдыха и времяпрепровождения населения, организации благоустроенных прогулочных пространств, сохранения и развития, существующих и перспективных домов отдыха, и содержания в надлежащем состоянии скверов в центральной части населенных пунктов.

Функциональные зоны	Местоположение	Мероприятия территориального планирования	Площадь зоны га	Параметры планируемого развития жилых зон *	Планируемые для размещения объекты федерального(Ф) и регионального(Р) значения**
Зона застройки индивидуальными и блокированными жилыми домами Ж2	Без указания местоположения	Существующая функциональная зона	95,96	- сохранение функционального использования с существующими параметрами.	-
	с. Троицкое	Планируемая функциональная зона	7,03	в соответствии с ГК	-
	ИТОГО га		102,99		
	ВСЕГО га		102,99		

Функциональные зоны	Местоположение	Мероприятия территориального планирования	Площадь зоны, га	Параметры планируемого развития *	Планируемые для размещения объекты федерального(Ф) и регионального(Р) значения**

16

Функциональные зоны	Местоположение	Мероприятия территориального планирования	Площадь зоны, га	Параметры планируемого развития *	Планируемые для размещения объекты федерального(Ф) и регионального(Р) значения**
Зона специализированной общественной застройки О2	Без указания местоположения	Существующая функциональная зона	2,09	- сохранение функционального использования с существующими параметрами.	
	ИТОГО га		2,09		
Общественно-деловые зоны О	Без указания местоположения	Существующая функциональная зона	0,02	- сохранение функционального использования с существующими параметрами.	
	ИТОГО га		0,02		
ВСЕГО га			2,11		

Функциональные зоны	Местоположение	Мероприятия территориального планирования	Площадь зоны, га	Параметры планируемого развития*	Планируемые для размещения объекты федерального(Ф) и регионального(Р) значения**
Коммунально-складская зона К	Без указания местоположения	Существующая функциональная зона	0,76	- сохранение функционального использования с существующими параметрами.	
	ИТОГО га		0,76		
Т Зона транспортной инфраструктуры	Без указания местоположения	Существующая функциональная зона	0,15	- сохранение функционального использования с существующими параметрами.	
	ИТОГО га		0,15		
ВСЕГО га			0,91		

17

Функциональные зоны	Местоположение	Мероприятия территориального планирования	Площадь зоны, га	Параметры планируемого развития*	Планируемые для размещения объекты федерального(Ф) и регионального(Р) значения**
Зона озелененных территорий (лесопарки, парки, сады, скверы, бульвары, городские леса и другие) Р1	Без указания местоположения	Существующая функциональная зона	0,08	- сохранение функционального использования с существующими параметрами.	
	с. Троицкое	Планируемая функциональная зона	0,59	в соответствии с РНГП/ППТ/ГК	
	с. Троицкое	Планируемая функциональная зона	0,24	в соответствии с РНГП/ППТ/ГК	
	ИТОГО га		0,91		
Зона отдыха Р2	Без указания местоположения	Существующая функциональная зона	28,27	- сохранение функционального использования с существующими параметрами.	
	ИТОГО га		28,27		
	ВСЕГО га		29,18		

* РНГП – региональные нормативы градостроительного проектирования Московской области; ППТ – проект планировки территории; ГК – градостроительная концепция, одобренная решением Градостроительного совета Московской области

**Объекты федерального и регионального значения приводятся в информационно-справочных целях и не являются предметом утверждения генерального плана. Количество и местоположение планируемых объектов могут уточняться в соответствии с проектами планировки территории и градостроительными концепциями, одобренными решениями Градостроительного совета Московской области.

18

4. ХАРАКТЕРИСТИКИ ЗОН С ОСОБЫМИ УСЛОВИЯМИ ИСПОЛЬЗОВАНИЯ ТЕРРИТОРИЙ В СЛУЧАЕ, ЕСЛИ УСТАНОВЛЕНИЕ ТАКИХ ЗОН ТРЕБУЕТСЯ В СВЯЗИ С РАЗМЕЩЕНИЕМ ПЛАНИРУЕМЫХ ОБЪЕКТОВ

На территории городского округа в связи с планируемым размещением объектов различного значения, оказывающих влияние на окружающую среду и нормируемые объекты, требуется установление следующих зон с особыми условиями использования территорий:

Санитарно-защитных зон предприятий, сооружений и иных объектов

В соответствии с постановлением Главного государственного санитарного врача РФ от 25.09.2007 № 74 (ред. от 28.02.2022) «О введении в действие новой редакции санитарно-эпидемиологических правил и нормативов СанПиН 2.2.1/2.1.1.1200-03 «Санитарно-защитные зоны и санитарная классификация предприятий, сооружений и иных объектов» ориентировочные (нормативные) санитарно-защитные зоны составляют:

- от насосных станций и аварийно-регулирующих резервуаров, локальных очистных сооружений производительностью более 50 тысяч куб. м./сутки – 30 м.; более 0,2 тысяч куб. м./сутки до 50,0 тысяч куб. м./сутки – 20 м.; до 0,2 тысяч куб. м./сутки – 15 м.
- от очистных сооружений поверхностного стока закрытого типа – 50 м.

Санитарных разрывов:

- от открытых автостоянок – 10-50 м;
- от улиц и автомобильных дорог – на основании расчетов рассеивания загрязнения атмосферного воздуха и физических факторов (шума, вибрации, электромагнитных полей и др.) с последующим проведением натурных исследований и измерений.

Охранных зон газораспределительных сетей

В соответствии с постановлением Правительства РФ от 20.11.2000 № 878. Для газораспределительных сетей устанавливаются следующие охранные зоны:

- вдоль трасс наружных газопроводов – в виде территории, ограниченной условными линиями, проходящими на расстоянии 2 метров с каждой стороны газопровода;
- вдоль трасс подземных газопроводов из полиэтиленовых труб при использовании медного провода для обозначения трассы газопровода - в виде территории, ограниченной условными линиями, проходящими на расстоянии 3 метров от газопровода со стороны провода и 2 метров - с противоположной стороны;
- вокруг отдельно стоящих газорегуляторных пунктов - в виде территории, ограниченной замкнутой линией, проведенной на расстоянии 10 метров от границ этих объектов.

Охранных зон объектов электросетевого хозяйства

Воздушные и кабельные линии (далее КЛ) электропередачи, в соответствии с постановлением Правительства РФ от 24.02.2009 № 160 (ред. от 21.12.2018) «О порядке

19

установления охранных зон объектов электросетевого хозяйства и особых условий использования земельных участков, расположенных в границах таких зон», имеют охранные зоны, ограничивающие минимальные допустимые расстояния по приближению к ним застройки. Охранные зоны для воздушных линий составляют коридоры вдоль линий в виде части поверхности участка земли и воздушного пространства (на высоту, соответствующую высоте опор воздушных линий электропередачи (далее ЛЭП)), ограниченной параллельными вертикальными плоскостями, отстоящими по обе стороны ЛЭП от крайних проводов при неотклонённом их положении на расстоянии:

– для ВЛ-6 (10 кВ) – 10 метров.

Вдоль подземных кабельных линий электропередачи также устанавливаются охранные зоны в виде участка земли, ограниченного параллельными вертикальными плоскостями, отстоящими от крайних кабелей на расстоянии 1 метра (независимо от напряжения).

Вокруг подстанций охранный зона устанавливается в виде части поверхности участка земли и воздушного пространства (на высоту, соответствующую высоте наивысшей точки подстанции), ограниченной вертикальными плоскостями, отстоящими от всех сторон ограждения подстанции по периметру на расстоянии равном охранный зоне от воздушных ЛЭП напряжением, соответствующим высшему классу напряжения подстанции.

Охранных зон тепловых сетей

В соответствии с «Правилами теплоснабжения в Московской области», утверждёнными Первым заместителем Председателя Правительства Московской области в 2002 г.

Охранные зоны тепловых сетей устанавливаются вдоль трасс прокладки тепловых сетей в виде земельных участков шириной, определяемой углом естественного откоса грунта, но не менее 3 метров в каждую сторону, считая от края строительных конструкций тепловых сетей, или от наружной поверхности изолированного теплопровода бесканальной прокладки наружной поверхности изолированного теплопровода бесканальной прокладки.

Охранных зон объектов связи

«Правилами охраны линий и сооружений связи Российской Федерации», утверждёнными постановлением Правительства РФ от 9 июня 1995 г. № 578 для обеспечения сохранности действующих кабельных, радиорелейных и воздушных линий связи и линий радиодиффузии, а также сооружений связи, повреждение которых нарушает нормальную работу взаимозависимой сети связи устанавливаются охранные зоны с особыми условиями использования.

- для подземных кабельных и для воздушных линий связи и линий радиодиффузии, расположенных вне населенных пунктов на безлесных участках, - в виде участков земли вдоль этих линий, определяемых параллельными прямыми, отстоящими от трассы подземного кабеля связи или от крайних проводов воздушных линий связи и линий радиодиффузии не менее чем на 2 метра с каждой стороны;
- для наземных и подземных необслуживаемых усилительных и регенерационных пунктов на кабельных линиях связи - в виде участков земли,

20

определяемых замкнутой линией, отстоящей от центра установки усилительных и регенерационных пунктов или от границы их обвалования не менее чем на 3 метра и от контуров заземления не менее чем на 2 метра.

Информация по зонам с особыми условиями использования территории приводится в материалах генерального плана в справочных целях и не является утверждаемой.

Порядок установления, изменения, прекращения существования зон с особыми условиями использования территорий регламентируется Земельным кодексом Российской Федерации (статья 106).

Зоны с особыми условиями использования территорий, в том числе возникающие в силу закона, ограничения использования земельных участков в таких зонах считаются установленными, измененными со дня внесения сведений о зоне с особыми условиями использования территории, соответствующих изменений в сведения о такой зоне в Единый государственный реестр недвижимости. Зоны с особыми условиями использования территорий считаются прекратившими существование, а ограничения использования земельных участков в таких зонах недействующими со дня исключения сведений о зоне с особыми условиями использования территории из Единого государственного реестра недвижимости, если иное не предусмотрено настоящей статьёй, федеральным законом.

Зон санитарной охраны источников водоснабжения и водопроводов питьевого назначения

В соответствии с постановлением Главного государственного санитарного врача РФ от 14.03.2002 № 10 «О введении в действие Санитарных правил и норм «Зоны санитарной охраны источников водоснабжения и водопроводов питьевого назначения. СанПиН 2.1.4.1110-02» (с изм. от 25.09.2014):

– от водозаборных узлов с сооружениями водоподготовки – организация зон санитарной охраны (ЗСО) водозаборных сооружений в составе 3-х поясов согласно гидрогеологическим расчётам. Граница первого пояса ЗСО устанавливается на расстоянии не менее 30 м от водозабора – при использовании защищенных подземных вод и на расстоянии не менее 50 м – при использовании недостаточно защищенных подземных вод. Граница первого пояса ЗСО должна совпадать с границей участка водозабора.

Информация по зонам с особыми условиями использования территории приводится в материалах генерального плана в справочных целях и не является утверждаемой.

Порядок установления, изменения, прекращения существования зон с особыми условиями использования территорий регламентируется Земельным кодексом Российской Федерации (статья 106).

Зоны с особыми условиями использования территорий, в том числе возникающие в силу закона, ограничения использования земельных участков в таких зонах считаются установленными, измененными со дня внесения сведений о зоне с особыми условиями использования территории, соответствующих изменений в сведения о такой зоне в Единый государственный реестр недвижимости.

Зоны с особыми условиями использования территорий считаются прекратившими существование, а ограничения использования земельных участков в таких зонах

21

недействующими со дня исключения сведений о зоне с особыми условиями использования территории из Единого государственного реестра недвижимости, если иное не предусмотрено настоящей статьёй, федеральным законом.

22

ПРОЕКТ ВНЕСЕНИЯ ИЗМЕНЕНИЙ В ГЕНЕРАЛЬНЫЙ ПЛАН ГОРОДСКОГО ОКРУГА МЫТИЦИ МОСКОВСКОЙ ОБЛАСТИ ПРИМЕНИТЕЛЬНО К НАСЕЛЕННОМУ ПУНКТУ С. ТРОИЦКОЕ

ПРИЛОЖЕНИЕ.

Сведения о границе населенного пункта, которые должны содержать графическое описание местоположения границы населенного пункта, перечень координат характерных точек этих границ в системе координат, используемой для ведения Единого государственного реестра недвижимости, подготовленные в соответствии с приказом Росреестра от 26.07.2022 №П/0292

1 ЭТАП

2023

НИ и ПИ
градостроительства

КОМИТЕТ ПО АРХИТЕКТУРЕ И ГРАДОСТРОИТЕЛЬСТВУ
МОСКОВСКОЙ ОБЛАСТИ

Государственное автономное учреждение Московской области
«Научно-исследовательский и проектный институт градостроительства»
(ГАУ МО «НИиПИ градостроительства»)

143960, Московская область, г. Реутов, проспект Мира, д. 57, помещение III, тел: +7 (495) 242 77 07, niipi@mosreg.ru

Договор № ГКО-276/23 от 11.04.2023

ПРОЕКТ ВНЕСЕНИЯ ИЗМЕНЕНИЙ В ГЕНЕРАЛЬНЫЙ ПЛАН ГОРОДСКОГО ОКРУГА МЫТИЦИ МОСКОВСКОЙ ОБЛАСТИ ПРИМЕНИТЕЛЬНО К НАСЕЛЕННОМУ ПУНКТУ С. ТРОИЦКОЕ

1 ЭТАП

ПРИЛОЖЕНИЕ.

Сведения о границе населенного пункта, которые должны содержать графическое описание местоположения границы населенного пункта, перечень координат характерных точек этих границ в системе координат, используемой для ведения Единого государственного реестра недвижимости, подготовленные в соответствии с приказом Росреестра от 26.07.2022 №П/0292

Руководитель ЦОГД
Начальник отдела ОПГ ЦОГД

П.С. Богачев
Н.В. Макаров

2023

ГРАФИЧЕСКОЕ ОПИСАНИЕ местоположения границ населенных пунктов, территориальных зон, особо охраняемых природных территорий, зон с особыми условиями использования территории с. Троицкое

(наименование объекта, местоположение границ которого описано (далее - объект))

Раздел 1

Сведения об объекте

№ п/п	Характеристики объекта	Описание характеристик
1	2	3
1.	Местоположение объекта	Московская область, городской округ Мытищи
2.	Площадь объекта +/- величина погрешности определения площади (P +/- Дельта P)	1351915 кв. м ± 407 кв. м
3.	Иные характеристики объекта	

Раздел 2

Сведения о местоположении границ объекта

1. Система координат МСК-50, зона 2					
2. Сведения о характерных точках границ объекта					
Обозначение характерных точек границ	Координаты, м		Метод определения координат характерной точки	Средняя квадратическая погрешность положения характерной точки (М), м	Описание обозначения точки на местности (при наличии)
	X	Y			
1	2	3	4	5	6
1	493201.72	2193216.01	Картометрический	0,1	-
2	493194.16	2193221.88	Картометрический	0,1	-
3	493171.76	2193197.14	Картометрический	0,1	-
4	493171.85	2193195.90	Картометрический	0,1	-
5	493185.08	2193180.89	Картометрический	0,1	-
6	493210.62	2193209.10	Картометрический	0,1	-
1	493201.72	2193216.01	Картометрический	0,1	-
7	494047.23	2192911.73	Картометрический	0,1	-
8	494014.18	2192933.27	Картометрический	0,1	-
9	494009.64	2192936.21	Картометрический	0,1	-
10	494006.71	2192937.99	Картометрический	0,1	-
11	493999.54	2192928.21	Картометрический	0,1	-
12	493996.39	2192923.91	Картометрический	0,1	-
13	493992.21	2192918.22	Картометрический	0,1	-
14	493949.34	2192859.75	Картометрический	0,1	-
15	493939.31	2192845.42	Картометрический	0,1	-
16	493938.22	2192843.86	Картометрический	0,1	-
17	493902.08	2192792.24	Картометрический	0,1	-
18	493833.40	2192714.80	Картометрический	0,1	-
19	493833.05	2192694.78	Картометрический	0,1	-
20	493832.57	2192667.96	Картометрический	0,1	-
21	493832.31	2192653.35	Картометрический	0,1	-
22	493831.86	2192627.97	Картометрический	0,1	-
23	493831.33	2192598.16	Картометрический	0,1	-
24	493830.79	2192567.67	Картометрический	0,1	-
25	493830.24	2192536.57	Картометрический	0,1	-
26	493830.08	2192529.79	Картометрический	0,1	-
27	493829.93	2192519.80	Картометрический	0,1	-
28	493829.88	2192516.27	Картометрический	0,1	-
29	493829.33	2192503.43	Картометрический	0,1	-
30	493839.30	2192516.73	Картометрический	0,1	-
31	493844.06	2192523.08	Картометрический	0,1	-
32	493848.82	2192529.41	Картометрический	0,1	-
33	493868.47	2192555.64	Картометрический	0,1	-
34	493884.06	2192576.84	Картометрический	0,1	-

Раздел 2					
Сведения о местоположении границ объекта					
Обозначение характерных точек границ	Координаты, м		Метод определения координат характерной точки	Средняя квадратическая погрешность положения характерной точки (М), м	Описание обозначения точки на местности (при наличии)
	X	Y			
1	2	3	4	5	6
351	493450.04	2193599.20	Картометрический	0,1	-
352	493450.70	2193600.18	Картометрический	0,1	-
353	493461.67	2193596.31	Картометрический	0,1	-
354	493473.84	2193621.62	Картометрический	0,1	-
355	493480.63	2193635.70	Картометрический	0,1	-
356	493486.36	2193647.36	Картометрический	0,1	-
357	493513.64	2193635.89	Картометрический	0,1	-
358	493535.27	2193626.98	Картометрический	0,1	-
359	493541.08	2193627.55	Картометрический	0,1	-
360	493541.61	2193627.61	Картометрический	0,1	-
361	493544.28	2193626.65	Картометрический	0,1	-
362	493579.71	2193605.35	Картометрический	0,1	-
363	493587.97	2193600.38	Картометрический	0,1	-
364	493573.24	2193579.77	Картометрический	0,1	-
365	493575.26	2193578.42	Картометрический	0,1	-
366	493582.99	2193572.07	Картометрический	0,1	-
367	493603.06	2193555.59	Картометрический	0,1	-
368	493602.27	2193548.89	Картометрический	0,1	-
369	493606.07	2193543.25	Картометрический	0,1	-
370	493606.80	2193543.73	Картометрический	0,1	-
371	493651.92	2193492.51	Картометрический	0,1	-
372	493690.71	2193473.58	Картометрический	0,1	-
373	493706.38	2193463.93	Картометрический	0,1	-
374	493719.60	2193455.77	Картометрический	0,1	-
375	493744.56	2193440.08	Картометрический	0,1	-
376	493762.32	2193428.69	Картометрический	0,1	-
377	493765.35	2193428.49	Картометрический	0,1	-
378	493772.56	2193419.11	Картометрический	0,1	-
379	493774.68	2193415.07	Картометрический	0,1	-
380	493772.05	2193412.79	Картометрический	0,1	-
381	493769.02	2193410.17	Картометрический	0,1	-
382	493768.27	2193409.52	Картометрический	0,1	-
383	493775.19	2193402.26	Картометрический	0,1	-
384	493781.32	2193396.24	Картометрический	0,1	-
385	493795.88	2193382.33	Картометрический	0,1	-
386	493819.72	2193359.54	Картометрический	0,1	-
387	493819.50	2193358.93	Картометрический	0,1	-
388	493817.14	2193352.20	Картометрический	0,1	-
389	493816.81	2193351.26	Картометрический	0,1	-
390	493821.18	2193350.91	Картометрический	0,1	-

Раздел 2					
Сведения о местоположении границ объекта					
Обозначение характерных точек границ	Координаты, м		Метод определения координат характерной точки	Средняя квадратическая погрешность положения характерной точки (М), м	Описание обозначения точки на местности (при наличии)
	X	Y			
1	2	3	4	5	6
391	493829.59	2193350.67	Картометрический	0,1	-
392	493833.29	2193350.50	Картометрический	0,1	-
393	493855.71	2193333.40	Картометрический	0,1	-
394	493853.28	2193311.90	Картометрический	0,1	-
395	493863.46	2193295.29	Картометрический	0,1	-
396	493868.86	2193287.61	Картометрический	0,1	-
397	493870.62	2193288.92	Картометрический	0,1	-
398	493883.47	2193296.66	Картометрический	0,1	-
399	493904.06	2193263.86	Картометрический	0,1	-
400	493906.38	2193259.89	Картометрический	0,1	-
401	493911.23	2193251.98	Картометрический	0,1	-
402	493916.68	2193261.17	Картометрический	0,1	-
403	493934.43	2193270.50	Картометрический	0,1	-
404	493933.20	2193272.48	Картометрический	0,1	-
405	493964.93	2193289.37	Картометрический	0,1	-
406	493965.99	2193287.09	Картометрический	0,1	-
407	493981.13	2193295.04	Картометрический	0,1	-
408	493980.07	2193297.40	Картометрический	0,1	-
409	493996.03	2193305.90	Картометрический	0,1	-
410	493998.95	2193299.92	Картометрический	0,1	-
411	494001.20	2193295.30	Картометрический	0,1	-
412	494032.71	2193311.78	Картометрический	0,1	-
413	494033.95	2193310.02	Картометрический	0,1	-
414	494038.18	2193311.71	Картометрический	0,1	-
415	494045.92	2193314.80	Картометрический	0,1	-
416	494045.93	2193314.80	Картометрический	0,1	-
417	494039.32	2193328.90	Картометрический	0,1	-
418	494052.89	2193336.11	Картометрический	0,1	-
419	494056.45	2193337.90	Картометрический	0,1	-
420	494042.35	2193329.95	Картометрический	0,1	-
421	494040.48	2193328.90	Картометрический	0,1	-
422	494050.24	2193311.22	Картометрический	0,1	-
423	494052.00	2193312.45	Картометрический	0,1	-
424	494054.75	2193314.37	Картометрический	0,1	-
425	494056.00	2193311.67	Картометрический	0,1	-
426	494056.88	2193312.31	Картометрический	0,1	-
427	494093.31	2193338.64	Картометрический	0,1	-
428	494096.82	2193332.36	Картометрический	0,1	-
429	494105.50	2193338.67	Картометрический	0,1	-
430	494121.53	2193350.32	Картометрический	0,1	-

Раздел 2					
Сведения о местоположении границ объекта					
Обозначение характерных точек границ	Координаты, м		Метод определения координат характерной точки	Средняя квадратическая погрешность положения характерной точки (М), м	Описание обозначения точки на местности (при наличии)
	X	Y			
1	2	3	4	5	6
431	494133.19	2193311.30	Картометрический	0,1	-
432	494161.05	2193277.00	Картометрический	0,1	-
433	494162.30	2193274.89	Картометрический	0,1	-
434	494166.56	2193270.70	Картометрический	0,1	-
435	494168.66	2193268.56	Картометрический	0,1	-
436	494199.85	2193236.90	Картометрический	0,1	-
437	494205.82	2193230.84	Картометрический	0,1	-
438	494211.44	2193225.15	Картометрический	0,1	-
439	494224.23	2193212.18	Картометрический	0,1	-
440	494227.71	2193208.55	Картометрический	0,1	-
441	494243.21	2193191.69	Картометрический	0,1	-
442	494265.08	2193196.62	Картометрический	0,1	-
443	494269.42	2193171.87	Картометрический	0,1	-
444	494287.78	2193161.46	Картометрический	0,1	-
445	494314.28	2193146.44	Картометрический	0,1	-
446	494340.72	2193131.45	Картометрический	0,1	-
447	494353.48	2193124.22	Картометрический	0,1	-
448	494364.55	2193118.32	Картометрический	0,1	-
449	494367.24	2193116.88	Картометрический	0,1	-
450	494369.38	2193125.30	Картометрический	0,1	-
451	494370.06	2193127.67	Картометрический	0,1	-
452	494372.07	2193126.89	Картометрический	0,1	-
453	494382.12	2193160.94	Картометрический	0,1	-
454	494392.64	2193198.12	Картометрический	0,1	-
455	494389.93	2193198.69	Картометрический	0,1	-
456	494390.93	2193202.29	Картометрический	0,1	-
457	494399.49	2193233.18	Картометрический	0,1	-
458	494399.52	2193233.28	Картометрический	0,1	-
459	494400.48	2193236.67	Картометрический	0,1	-
460	494400.70	2193237.46	Картометрический	0,1	-
461	494401.07	2193238.04	Картометрический	0,1	-
462	494378.24	2193250.05	Картометрический	0,1	-
463	494365.67	2193256.67	Картометрический	0,1	-
464	494353.11	2193263.28	Картометрический	0,1	-
465	494326.83	2193277.11	Картометрический	0,1	-
466	494325.59	2193277.77	Картометрический	0,1	-
467	494323.98	2193278.70	Картометрический	0,1	-
468	494291.69	2193297.21	Картометрический	0,1	-
469	494306.66	2193331.66	Картометрический	0,1	-
470	494313.76	2193347.96	Картометрический	0,1	-

Раздел 2					
Сведения о местоположении границ объекта					
Обозначение характерных точек границ	Координаты, м		Метод определения координат характерной точки	Средняя квадратическая погрешность положения характерной точки (М), м	Описание обозначения точки на местности (при наличии)
	X	Y			
1	2	3	4	5	6
471	494315.71	2193347.15	Картометрический	0,1	-
472	494340.34	2193336.74	Картометрический	0,1	-
473	494352.59	2193329.69	Картометрический	0,1	-
474	494369.31	2193320.06	Картометрический	0,1	-
475	494386.21	2193310.33	Картометрический	0,1	-
476	494393.56	2193323.00	Картометрический	0,1	-
477	494440.81	2193295.82	Картометрический	0,1	-
478	494424.50	2193268.58	Картометрический	0,1	-
479	494462.02	2193249.42	Картометрический	0,1	-
480	494461.74	2193248.40	Картометрический	0,1	-
481	494455.81	2193227.13	Картометрический	0,1	-
482	494454.64	2193222.95	Картометрический	0,1	-
483	494453.74	2193219.75	Картометрический	0,1	-
484	494468.65	2193215.70	Картометрический	0,1	-
485	494506.72	2193205.53	Картометрический	0,1	-
486	494513.67	2193203.47	Картометрический	0,1	-
487	494516.18	2193211.69	Картометрический	0,1	-
488	494521.61	2193229.40	Картометрический	0,1	-
489	494526.53	2193226.37	Картометрический	0,1	-
490	494508.09	2193167.49	Картометрический	0,1	-
491	494489.61	2193105.96	Картометрический	0,1	-
492	494484.34	2193107.21	Картометрический	0,1	-
493	494473.72	2193109.76	Картометрический	0,1	-
494	494427.53	2193119.96	Картометрический	0,1	-
495	494426.17	2193120.26	Картометрический	0,1	-
496	494364.30	2193046.77	Картометрический	0,1	-
497	494299.90	2192970.27	Картометрический	0,1	-
498	494235.50	2192893.77	Картометрический	0,1	-
499	494203.30	2192855.52	Картометрический	0,1	-
500	494168.21	2192813.38	Картометрический	0,1	-
122	494208.22	2192802.38	Картометрический	0,1	-
501	494297.43	2193211.15	Картометрический	0,1	-
502	494268.95	2193226.25	Картометрический	0,1	-
503	494269.10	2193232.45	Картометрический	0,1	-
504	494297.23	2193217.67	Картометрический	0,1	-
501	494297.43	2193211.15	Картометрический	0,1	-
505	494626.91	2193589.75	Картометрический	0,1	-
506	494635.41	2193584.98	Картометрический	0,1	-
507	494638.90	2193582.30	Картометрический	0,1	-
508	494646.63	2193592.66	Картометрический	0,1	-

Раздел 2					
Сведения о местоположении границ объекта					
Обозначение характерных точек границ	Координаты, м		Метод определения координат характерной точки	Средняя квадратическая погрешность положения характерной точки (М), м	Описание обозначения точки на местности (при наличии)
	X	Y			
1	2	3	4	5	6
509	494648.15	2193595.61	Картометрический	0,1	-
510	494652.66	2193609.98	Картометрический	0,1	-
511	494647.24	2193613.98	Картометрический	0,1	-
512	494641.71	2193615.40	Картометрический	0,1	-
513	494645.28	2193620.31	Картометрический	0,1	-
514	494648.88	2193619.42	Картометрический	0,1	-
515	494650.38	2193618.48	Картометрический	0,1	-
516	494665.26	2193609.16	Картометрический	0,1	-
517	494671.18	2193608.17	Картометрический	0,1	-
518	494673.66	2193607.75	Картометрический	0,1	-
519	494681.54	2193610.25	Картометрический	0,1	-
520	494697.21	2193623.58	Картометрический	0,1	-
521	494692.94	2193626.69	Картометрический	0,1	-
522	494733.58	2193686.34	Картометрический	0,1	-
523	494739.77	2193682.44	Картометрический	0,1	-
524	494734.28	2193672.74	Картометрический	0,1	-
525	494730.22	2193675.29	Картометрический	0,1	-
526	494725.84	2193668.56	Картометрический	0,1	-
527	494730.11	2193665.78	Картометрический	0,1	-
528	494728.32	2193662.71	Картометрический	0,1	-
529	494727.18	2193656.17	Картометрический	0,1	-
530	494724.66	2193649.95	Картометрический	0,1	-
531	494721.48	2193646.17	Картометрический	0,1	-
532	494716.45	2193640.22	Картометрический	0,1	-
533	494714.13	2193637.96	Картометрический	0,1	-
534	494705.95	2193631.10	Картометрический	0,1	-
535	494711.66	2193628.74	Картометрический	0,1	-
536	494687.30	2193607.22	Картометрический	0,1	-
537	494687.89	2193600.77	Картометрический	0,1	-
538	494721.87	2193582.97	Картометрический	0,1	-
539	494718.95	2193577.77	Картометрический	0,1	-
540	494731.05	2193568.87	Картометрический	0,1	-
541	494740.33	2193571.76	Картометрический	0,1	-
542	494731.36	2193561.61	Картометрический	0,1	-
543	494719.56	2193572.04	Картометрический	0,1	-
544	494712.39	2193575.59	Картометрический	0,1	-
545	494710.15	2193576.27	Картометрический	0,1	-
546	494706.30	2193577.43	Картометрический	0,1	-
547	494704.99	2193582.42	Картометрический	0,1	-
548	494704.73	2193582.81	Картометрический	0,1	-

Раздел 2					
Сведения о местоположении границ объекта					
Обозначение характерных точек границ	Координаты, м		Метод определения координат характерной точки	Средняя квадратическая погрешность положения характерной точки (М), м	Описание обозначения точки на местности (при наличии)
	X	Y			
1	2	3	4	5	6
588	494095.16	2193355.85	Картометрический	0,1	-
589	494085.53	2193349.53	Картометрический	0,1	-
590	494079.45	2193358.66	Картометрический	0,1	-
591	494073.27	2193354.87	Картометрический	0,1	-
592	494065.68	2193367.67	Картометрический	0,1	-
593	494065.10	2193368.65	Картометрический	0,1	-
594	494064.05	2193370.17	Картометрический	0,1	-
595	494059.78	2193379.30	Картометрический	0,1	-
596	494064.60	2193382.03	Картометрический	0,1	-
597	494064.64	2193382.40	Картометрический	0,1	-
598	494081.83	2193390.90	Картометрический	0,1	-
599	494083.09	2193391.32	Картометрический	0,1	-
600	494085.59	2193386.41	Картометрический	0,1	-
601	494086.62	2193380.85	Картометрический	0,1	-
602	494084.92	2193379.78	Картометрический	0,1	-
603	494092.52	2193367.07	Картометрический	0,1	-
604	494094.96	2193367.98	Картометрический	0,1	-
605	494103.37	2193372.11	Картометрический	0,1	-
606	494105.66	2193373.01	Картометрический	0,1	-
607	494114.89	2193379.02	Картометрический	0,1	-
608	494114.88	2193379.90	Картометрический	0,1	-
609	494134.80	2193391.13	Картометрический	0,1	-
610	494135.69	2193391.63	Картометрический	0,1	-
611	494135.78	2193391.37	Картометрический	0,1	-
612	494138.64	2193390.97	Картометрический	0,1	-
613	494141.54	2193392.25	Картометрический	0,1	-
614	494144.49	2193388.06	Картометрический	0,1	-
615	494146.60	2193383.20	Картометрический	0,1	-
616	494151.55	2193385.69	Картометрический	0,1	-
617	494152.83	2193382.66	Картометрический	0,1	-
618	494147.79	2193380.45	Картометрический	0,1	-
619	494146.80	2193379.47	Картометрический	0,1	-
580	494142.54	2193377.07	Картометрический	0,1	-
620	494410.70	2195004.46	Картометрический	0,1	-
621	494405.44	2194995.43	Картометрический	0,1	-
622	494418.63	2194978.29	Картометрический	0,1	-
623	494377.79	2194972.11	Картометрический	0,1	-
624	494376.82	2194968.89	Картометрический	0,1	-
625	494449.44	2194977.21	Картометрический	0,1	-
626	494486.90	2194981.50	Картометрический	0,1	-

Раздел 2					
Сведения о местоположении границ объекта					
Обозначение характерных точек границ	Координаты, м		Метод определения координат характерной точки	Средняя квадратическая погрешность положения характерной точки (М), м	Описание обозначения точки на местности (при наличии)
	X	Y			
1	2	3	4	5	6
549	494703.51	2193584.65	Картометрический	0,1	-
550	494701.59	2193586.70	Картометрический	0,1	-
551	494681.60	2193597.73	Картометрический	0,1	-
552	494665.06	2193567.45	Картометрический	0,1	-
553	494653.80	2193572.97	Картометрический	0,1	-
554	494657.41	2193579.63	Картометрический	0,1	-
555	494657.85	2193589.99	Картометрический	0,1	-
556	494660.63	2193593.85	Картометрический	0,1	-
557	494665.62	2193600.77	Картометрический	0,1	-
558	494662.06	2193603.47	Картометрический	0,1	-
559	494656.43	2193607.35	Картометрический	0,1	-
560	494653.66	2193595.62	Картометрический	0,1	-
561	494655.97	2193580.82	Картометрический	0,1	-
562	494652.26	2193573.73	Картометрический	0,1	-
563	494644.05	2193561.30	Картометрический	0,1	-
564	494644.98	2193560.82	Картометрический	0,1	-
565	494659.14	2193556.87	Картометрический	0,1	-
566	494648.73	2193541.49	Картометрический	0,1	-
567	494648.06	2193541.08	Картометрический	0,1	-
568	494635.27	2193547.45	Картометрический	0,1	-
569	494634.06	2193545.35	Картометрический	0,1	-
570	494633.05	2193545.25	Картометрический	0,1	-
571	494628.08	2193548.03	Картометрический	0,1	-
572	494619.88	2193551.01	Картометрический	0,1	-
573	494619.47	2193551.16	Картометрический	0,1	-
574	494620.08	2193554.32	Картометрический	0,1	-
575	494610.84	2193558.10	Картометрический	0,1	-
576	494614.96	2193577.58	Картометрический	0,1	-
577	494616.42	2193585.83	Картометрический	0,1	-
578	494617.51	2193591.03	Картометрический	0,1	-
579	494618.54	2193594.45	Картометрический	0,1	-
505	494626.91	2193589.75	Картометрический	0,1	-
580	494142.54	2193377.07	Картометрический	0,1	-
581	494141.67	2193376.58	Картометрический	0,1	-
582	494117.72	2193363.07	Картометрический	0,1	-
583	494116.20	2193365.37	Картометрический	0,1	-
584	494113.66	2193366.59	Картометрический	0,1	-
585	494111.69	2193365.66	Картометрический	0,1	-
586	494108.29	2193363.72	Картометрический	0,1	-
587	494099.72	2193358.83	Картометрический	0,1	-

Раздел 2					
Сведения о местоположении границ объекта					
Обозначение характерных точек границ	Координаты, м		Метод определения координат характерной точки	Средняя квадратическая погрешность положения характерной точки (М), м	Описание обозначения точки на местности (при наличии)
	X	Y			
1	2	3	4	5	6
627	494422.48	2195024.70	Картометрический	0,1	-
620	494410.70	2195004.46	Картометрический	0,1	-
628	494170.66	2194699.90	Картометрический	0,1	-
629	494138.37	2194796.10	Картометрический	0,1	-
630	494167.46	2194690.01	Картометрический	0,1	-
631	494176.63	2194692.32	Картометрический	0,1	-
632	494173.55	2194700.66	Картометрический	0,1	-
628	494170.66	2194699.90	Картометрический	0,1	-
633	493888.78	2194612.12	Картометрический	0,1	-
634	493884.23	2194611.70	Картометрический	0,1	-
635	493880.50	2194603.95	Картометрический	0,1	-
636	493860.23	2194608.75	Картометрический	0,1	-
637	493829.11	2194530.37	Картометрический	0,1	-
638	493843.63	2194527.82	Картометрический	0,1	-
639	493837.62	2194515.40	Картометрический	0,1	-
640	493832.38	2194504.86	Картометрический	0,1	-
641	493829.42	2194498.69	Картометрический	0,1	-
642	493831.48	2194498.21	Картометрический	0,1	-
643	493847.59	2194501.62	Картометрический	0,1	-
644	493871.55	2194492.28	Картометрический	0,1	-
645	493903.11	2194492.20	Картометрический	0,1	-
646	493927.13	2194482.72	Картометрический	0,1	-
647	493940.22	2194485.64	Картометрический	0,1	-
648	493950.11	2194519.72	Картометрический	0,1	-
649	493952.48	2194527.43	Картометрический	0,1	-
650	493950.98	2194529.44	Картометрический	0,1	-
651	493960.24	2194564.82	Картометрический	0,1	-
652	493964.27	2194567.62	Картометрический	0,1	-
653	493966.06	2194569.45	Картометрический	0,1	-
654	493968.48	2194581.98	Картометрический	0,1	-
655	493967.14	2194582.24	Картометрический	0,1	-
656	493967.88	2194586.07	Картометрический	0,1	-
657	493969.22	2194585.81	Картометрический	0,1	-
658	493971.41	2194597.18	Картометрический	0,1	-
659	493965.95	2194605.48	Картометрический	0,1	-
660	493970.13	2194619.73	Картометрический	0,1	-
661	493958.88	2194618.67	Картометрический	0,1	-
633	493888.78	2194612.12	Картометрический	0,1	-
662	494006.96	2194778.75	Картометрический	0,1	-
663	493991.43	2194777.42	Картометрический	0,1	-

Раздел 2					
Сведения о местоположении границ объекта					
Обозначение характерных точек границ	Координаты, м		Метод определения координат характерной точки	Средняя квадратическая погрешность положения характерной точки (М), м	Описание обозначения точки на местности (при наличии)
	X	Y			
1	2	3	4	5	6
664	493999.92	2194802.61	Картометрический	0,1	-
665	494006.02	2194821.15	Картометрический	0,1	-
666	494006.90	2194823.79	Картометрический	0,1	-
667	494006.57	2194838.06	Картометрический	0,1	-
668	494005.47	2194838.14	Картометрический	0,1	-
669	494005.62	2194844.61	Картометрический	0,1	-
670	493975.32	2194839.53	Картометрический	0,1	-
671	493966.52	2194838.06	Картометрический	0,1	-
672	493944.25	2194834.35	Картометрический	0,1	-
673	493925.27	2194831.08	Картометрический	0,1	-
674	493927.96	2194795.45	Картометрический	0,1	-
675	493930.11	2194776.17	Картометрический	0,1	-
676	493930.92	2194776.17	Картометрический	0,1	-
677	493933.69	2194749.24	Картометрический	0,1	-
678	493948.67	2194749.39	Картометрический	0,1	-
679	493971.36	2194749.61	Картометрический	0,1	-
680	493974.37	2194732.22	Картометрический	0,1	-
681	493980.47	2194696.92	Картометрический	0,1	-
682	493985.04	2194670.54	Картометрический	0,1	-
683	494017.13	2194779.90	Картометрический	0,1	-
684	494011.08	2194779.10	Картометрический	0,1	-
662	494006.96	2194778.75	Картометрический	0,1	-
685	493537.49	2193916.85	Картометрический	0,1	-
686	493538.45	2193919.11	Картометрический	0,1	-
687	493548.96	2193940.43	Картометрический	0,1	-
688	493551.22	2193944.97	Картометрический	0,1	-
689	493568.43	2193979.45	Картометрический	0,1	-
690	493577.21	2193997.26	Картометрический	0,1	-
691	493509.81	2194020.02	Картометрический	0,1	-
692	493499.26	2193999.38	Картометрический	0,1	-
693	493473.66	2193949.28	Картометрический	0,1	-
694	493494.46	2193938.70	Картометрический	0,1	-
695	493502.41	2193934.41	Картометрический	0,1	-
685	493537.49	2193916.85	Картометрический	0,1	-
696	493379.20	2193059.64	Картометрический	0,1	-
697	493400.91	2193039.43	Картометрический	0,1	-
698	493422.51	2193019.32	Картометрический	0,1	-
699	493456.68	2193055.83	Картометрический	0,1	-
700	493462.88	2193050.33	Картометрический	0,1	-
701	493441.44	2193027.10	Картометрический	0,1	-

Раздел 2					
Сведения о местоположении границ объекта					
Обозначение характерных точек границ	Координаты, м		Метод определения координат характерной точки	Средняя квадратическая погрешность положения характерной точки (М), м	Описание обозначения точки на местности (при наличии)
	X	Y			
1	2	3	4	5	6
702	493418.28	2193002.01	Картометрический	0,1	-
703	493394.39	2192976.13	Картометрический	0,1	-
704	493426.05	2192945.93	Картометрический	0,1	-
705	493449.18	2192970.97	Картометрический	0,1	-
706	493472.92	2192996.67	Картометрический	0,1	-
707	493495.99	2193021.65	Картометрический	0,1	-
708	493519.79	2193047.42	Картометрический	0,1	-
709	493488.23	2193077.79	Картометрический	0,1	-
710	493487.40	2193076.89	Картометрический	0,1	-
711	493457.49	2193105.11	Картометрический	0,1	-
712	493437.78	2193123.70	Картометрический	0,1	-
713	493412.64	2193096.59	Картометрический	0,1	-
714	493403.68	2193086.91	Картометрический	0,1	-
715	493378.81	2193060.05	Картометрический	0,1	-
696	493379.20	2193059.64	Картометрический	0,1	-
716	493189.95	2193565.73	Картометрический	0,1	-
717	493237.64	2193534.75	Картометрический	0,1	-
718	493245.41	2193547.54	Картометрический	0,1	-
719	493244.83	2193560.75	Картометрический	0,1	-
720	493242.59	2193612.32	Картометрический	0,1	-
721	493218.70	2193621.82	Картометрический	0,1	-
722	493170.86	2193641.07	Картометрический	0,1	-
723	493158.91	2193620.65	Картометрический	0,1	-
724	493160.54	2193619.43	Картометрический	0,1	-
725	493145.99	2193594.28	Картометрический	0,1	-
716	493189.95	2193565.73	Картометрический	0,1	-
726	494005.22	2193139.57	Картометрический	0,1	-
727	493988.01	2193114.81	Картометрический	0,1	-
728	493969.14	2193087.64	Картометрический	0,1	-
729	494000.68	2193071.37	Картометрический	0,1	-
730	494021.97	2193095.92	Картометрический	0,1	-
731	494041.56	2193118.51	Картометрический	0,1	-
732	494059.73	2193139.47	Картометрический	0,1	-
733	494076.82	2193159.17	Картометрический	0,1	-
734	494093.12	2193177.97	Картометрический	0,1	-
735	494053.25	2193202.81	Картометрический	0,1	-
736	494045.51	2193197.57	Картометрический	0,1	-
737	494036.13	2193184.06	Картометрический	0,1	-
738	494021.19	2193162.57	Картометрический	0,1	-
726	494005.22	2193139.57	Картометрический	0,1	-

Раздел 2					
Сведения о местоположении границ объекта					
Обозначение характерных точек границ	Координаты, м		Метод определения координат характерной точки	Средняя квадратическая погрешность положения характерной точки (М), м	Описание обозначения точки на местности (при наличии)
	X	Y			
1	2	3	4	5	6
739	493311.06	2193845.16	Картометрический	0,1	-
740	493308.88	2193846.39	Картометрический	0,1	-
741	493301.78	2193836.96	Картометрический	0,1	-
742	493335.68	2193813.71	Картометрический	0,1	-
743	493358.96	2193797.75	Картометрический	0,1	-
744	493362.45	2193797.62	Картометрический	0,1	-
745	493381.07	2193833.93	Картометрический	0,1	-
746	493394.11	2193856.97	Картометрический	0,1	-
747	493409.31	2193883.81	Картометрический	0,1	-
748	493379.89	2193900.96	Картометрический	0,1	-
749	493382.84	2193905.06	Картометрический	0,1	-
750	493378.53	2193908.47	Картометрический	0,1	-
751	493375.51	2193904.03	Картометрический	0,1	-
752	493373.60	2193902.67	Картометрический	0,1	-
753	493372.00	2193902.86	Картометрический	0,1	-
754	493370.72	2193901.91	Картометрический	0,1	-
755	493370.71	2193900.29	Картометрический	0,1	-
756	493367.45	2193898.14	Картометрический	0,1	-
757	493347.28	2193882.36	Картометрический	0,1	-
758	493337.94	2193875.08	Картометрический	0,1	-
759	493325.60	2193866.18	Картометрический	0,1	-
760	493318.09	2193854.90	Картометрический	0,1	-
739	493311.06	2193845.16	Картометрический	0,1	-
761	493471.46	2193786.49	Картометрический	0,1	-
762	493438.11	2193803.12	Картометрический	0,1	-
763	493420.92	2193768.72	Картометрический	0,1	-
764	493455.81	2193751.29	Картометрический	0,1	-
765	493473.00	2193785.71	Картометрический	0,1	-
761	493471.46	2193786.49	Картометрический	0,1	-
766	493645.78	2193885.23	Картометрический	0,1	-
767	493649.21	2193892.76	Картометрический	0,1	-
768	493668.29	2193934.89	Картометрический	0,1	-
769	493656.84	2193939.66	Картометрический	0,1	-
770	493646.45	2193944.88	Картометрический	0,1	-
771	493638.66	2193948.33	Картометрический	0,1	-
772	493625.99	2193953.94	Картометрический	0,1	-
773	493609.45	2193961.81	Картометрический	0,1	-
774	493579.84	2193975.89	Картометрический	0,1	-
775	493558.48	2193933.65	Картометрический	0,1	-
776	493555.15	2193927.06	Картометрический	0,1	-

Раздел 2					
Сведения о местоположении границ объекта					
Обозначение характерных точек границ	Координаты, м		Метод определения координат характерной точки	Средняя квадратическая погрешность положения характерной точки (М), м	Описание обозначения точки на местности (при наличии)
	X	Y			
1	2	3	4	5	6
777	493600.91	2193905.95	Картометрический	0,1	-
778	493596.57	2193897.24	Картометрический	0,1	-
779	493597.67	2193896.60	Картометрический	0,1	-
780	493595.74	2193892.75	Картометрический	0,1	-
781	493594.65	2193893.39	Картометрический	0,1	-
782	493587.64	2193879.13	Картометрический	0,1	-
783	493586.04	2193875.88	Картометрический	0,1	-
784	493584.86	2193876.49	Картометрический	0,1	-
785	493583.40	2193873.65	Картометрический	0,1	-
786	493584.58	2193872.99	Картометрический	0,1	-
787	493573.85	2193851.78	Картометрический	0,1	-
788	493618.91	2193830.77	Картометрический	0,1	-
789	493632.07	2193857.45	Картометрический	0,1	-
766	493645.78	2193885.23	Картометрический	0,1	-
790	493468.41	2193951.70	Картометрический	0,1	-
791	493448.94	2193913.99	Картометрический	0,1	-
792	493483.33	2193895.81	Картометрический	0,1	-
793	493484.12	2193897.41	Картометрический	0,1	-
794	493502.41	2193934.41	Картометрический	0,1	-
790	493468.41	2193951.70	Картометрический	0,1	-
795	493128.07	2193729.38	Картометрический	0,1	-
796	493147.90	2193726.77	Картометрический	0,1	-
797	493155.73	2193786.26	Картометрический	0,1	-
798	493135.91	2193788.87	Картометрический	0,1	-
795	493128.07	2193729.38	Картометрический	0,1	-
799	493220.97	2193089.37	Картометрический	0,1	-
800	493223.10	2193091.62	Картометрический	0,1	-
801	493220.77	2193093.82	Картометрический	0,1	-
802	493232.58	2193107.13	Картометрический	0,1	-
803	493235.50	2193104.13	Картометрический	0,1	-
804	493240.87	2193110.16	Картометрический	0,1	-
805	493232.99	2193118.09	Картометрический	0,1	-
806	493213.97	2193137.25	Картометрический	0,1	-
807	493175.26	2193097.32	Картометрический	0,1	-
808	493197.22	2193079.25	Картометрический	0,1	-
809	493205.10	2193072.76	Картометрический	0,1	-
799	493220.97	2193089.37	Картометрический	0,1	-

Раздел 2					
Сведения о местоположении границ объекта					
3. Сведения о характерных точках части (частей) границы объекта					
Обозначение характерных точек границ	Координаты, м		Метод определения координат характерной точки	Средняя квадратическая погрешность положения характерной точки (Мп), м	Описание обозначения точки на местности (при наличии)
	X	Y			
1	2	3	4	5	6
-	-	-	-	-	-

Раздел 3							
Сведения о местоположении измененных (уточненных) границ объекта							
1. Система координат -							
2. Сведения о характерных точках границ объекта							
Обозначение характерных точек границ	Существующие координаты, м		Измененные (уточненные) координаты, м		Метод определения координат характерной точки	Средняя квадратическая погрешность положения характерной точки (Мп), м	Описание обозначения точки на местности (при наличии)
	X	Y	X	Y			
1	2	3	4	5	6	7	8
-	-	-	-	-	-	-	-
3. Сведения о характерных точках части (частей) границы объекта							
Обозначение характерных точек границ	Существующие координаты, м		Измененные (уточненные) координаты, м		Метод определения координат характерной точки	Средняя квадратическая погрешность положения характерной точки (Мп), м	Описание обозначения точки на местности (при наличии)
	X	Y	X	Y			
1	2	3	4	5	6	7	8
-	-	-	-	-	-	-	-

ПРОЕКТ ВНЕСЕНИЯ ИЗМЕНЕНИЙ В ГЕНЕРАЛЬНЫЙ ПЛАН ГОРОДСКОГО ОКРУГА МЫТИЦИ МОСКОВСКОЙ ОБЛАСТИ ПРИМЕНИТЕЛЬНО К НАСЕЛЕННОМУ ПУНКТУ С. ТРОИЦКОЕ
КАРТА ГРАНИЦ НАСЕЛЕННОГО ПУНКТА С. ТРОИЦКОЕ

УСЛОВНЫЕ ОБОЗНАЧЕНИЯ

Границы

- населенных пунктов (утверждаемые)
- земельных участков, поставленных на кадастровый учет

Должность	ФИО	Подпись	Дата	Договор № ГКО-276/23 от 11.04.2023			
Руководитель ЦОГД	П.С. Богачев			Московская область, городской округ Мытищи			
Руководитель мастерской	Н.В. Макаров						
ГИП ОПГП ЦОГД	В.И. Лавренко						
ГАП ОПГП ЦОГД	М.В. Некрасова						
Проверил	Н.В. Макаров			Проект внесения изменений в генеральный план городского округа Мытищи Московской области применительно к населенному пункту с. Троицкое	Стадия	Лист	Листов
				Карта границ населенного пункта с. Троицкое	НИИПИ	1	2
				Масштаб 1:10000	ГАОУ МО «НИИПИ градостроительства»		

ПРОЕКТ ВНЕСЕНИЯ ИЗМЕНЕНИЙ В ГЕНЕРАЛЬНЫЙ ПЛАН ГОРОДСКОГО ОКРУГА МЫТИЦИ МОСКОВСКОЙ ОБЛАСТИ ПРИМЕНИТЕЛЬНО К НАСЕЛЕННОМУ ПУНКТУ С. ТРОИЦКОЕ
КАРТА ФУНКЦИОНАЛЬНЫХ ЗОН ГОРОДСКОГО ОКРУГА МЫТИЦИ ПРИМЕНИТЕЛЬНО К НАСЕЛЕННОМУ ПУНКТУ С. ТРОИЦКОЕ

УСЛОВНЫЕ ОБОЗНАЧЕНИЯ

Границы

- населенных пунктов (утверждаемые)
- земельных участков, поставленных на кадастровый учет

Функциональные зоны

- Ж2: Зона застройки индивидуальными жилыми домами
- О: Общественно-деловые зоны
- О2: Зона специализированной общественной застройки
- К: Коммунально-складская зона
- Т: Зона транспортной инфраструктуры
- Р1: Зона озелененных территорий (лесопарки, парки, сады, скверы, бульвары, городские леса и другие)
- Р2: Зона отдыха
- Планируемые функциональные зоны

Функциональные зоны, границы которых пересекают границы I, II поясов зон санитарной охраны источников питьевого водоснабжения*

* Параметры функциональных зон и режимы их использования применяются с учетом Решения Исполкома Московского городского и областного Советов народных депутатов от 17.04.1980 № 500-1143 «Об утверждении проекта установления красных линий границ зон санитарной охраны источников водоснабжения г. Москвы в границах ЛПЗП», картими влияния ЗСО.

Границы зон санитарной охраны источников питьевого водоснабжения отображены в материалах по обоснованию генерального плана на Карте границ зон санитарной охраны источников водоснабжения города Москвы в соответствии с Решением Исполнительных Комитетов Московского городского и областного Советов народных депутатов от 17 апреля 1980 г. № 500-1143 (ограниченного доступа) в информационных целях и не являются предметом утверждения генерального плана.

Поверхностные водные объекты **

- Земли, покрытые поверхностными водами

** Отображены в информационных целях, не являются предметом утверждения генерального плана.

Объекты транспортной инфраструктуры

- Объекты регионального и межмуниципального значения
- Автомобильные дороги** существующие
- Объекты местного значения
- Автомобильные дороги** существующие
- Улично-дорожная сеть**
- Главная улица (существующая)
- Улица в жилой застройке (существующая)

Должность	ФИО	Подпись	Дата	Договор № ГКО-276/23 от 11.04.2023			
Руководитель ЦОГД	П.С. Богачев			Московская область, городской округ Мытищи			
Руководитель мастерской	Н.В. Макаров						
ГИП ОПГП ЦОГД	В.И. Лавренко						
ГАП ОПГП ЦОГД	М.В. Некрасова						
Проверил	Н.В. Макаров			Проект внесения изменений в генеральный план городского округа Мытищи Московской области применительно к населенному пункту с. Троицкое	Стадия	Лист	Листов
				Карта функциональных зон городского округа Мытищи применительно к населенному пункту с. Троицкое	НИИПИ	2	2
				Масштаб 1:10000	ГАОУ МО «НИИПИ градостроительства»		

**АДМИНИСТРАЦИЯ ГОРОДСКОГО ОКРУГА МЫТИЩИ
МОСКОВСКОЙ ОБЛАСТИ
ПОСТАНОВЛЕНИЕ
26.05.2023 № 2633
г. Мытищи**

от 14.12.2022 № 5838, руководствуясь Уставом городского округа Мытищи Московской области,

ПОСТАНОВЛЯЮ:

1. Внести изменения в муниципальную программу «Формирование современной комфортной городской среды», утвержденную постановлением Администрации городского округа Мытищи от 14.11.2022 № 5269 (с изменениями от 07.03.2023 № 979, от 30.03.2023 № 1519), изложив ее в новой редакции согласно приложению к настоящему постановлению.

2. Настоящее постановление подлежит официальному опубликованию в газете городского округа Мытищи «Официальные Мытищи» и размещению на официальном сайте органов местного самоуправления городского округа Мытищи.

3. Контроль за выполнением настоящего постановления возложить на заместителя Главы Администрации городского округа Мытищи К.А. Дунаева.

**Глава городского округа Мытищи
Ю.О. КУПЕЦКАЯ**

**Приложение
к постановлению Администрации городского округа Мытищи
от 26.05.2023 № 2633**

**«УТВЕРЖДЕНА
постановлением администрации городского округа Мытищи
от 14.11.2022 № 5269**

Муниципальная программа «Формирование современной комфортной городской среды»

**1. Паспорт муниципальной программы
«Формирование современной комфортной городской среды»**

Координатор муниципальной программы	Заместитель Главы Администрации городского округа Мытищи					
Муниципальный заказчик муниципальной программы	Администрация городского округа Мытищи / МКУ «Управление благоустройства городского округа Мытищи»					
Цели муниципальной подпрограммы	Повышение качества и комфорта городской среды на территории городского округа Мытищи					
Перечень подпрограмм						
Подпрограмма 1 «Комфортная городская среда»	МКУ «Управление благоустройства г.о. Мытищи»					
Подпрограмма 2 «Создание условий для обеспечения комфортного проживания жителей в многоквартирных домах Московской области»	МКУ «Управление благоустройства г.о. Мытищи», МКУ "УЖКХ"					
Подпрограмма 3 «Обеспечивающая подпрограмма»	МКУ «Управление благоустройства г.о. Мытищи»					
Краткая характеристика подпрограмм	1. Подпрограмма 1 направлена на совершенствование комплексного и внешнего благоустройства городского округа Мытищи для безопасного, удобного, комфортного проживания населения, повышение качества и комфорта городской среды на территории городского округа Мытищи.					
	2. Подпрограмма 2 направлена на достижение необходимого уровня благоустроенности и надлежащего санитарного состояния территории городского округа Мытищи, улучшения экологической обстановки в городе, а также на повышение качества жизни населения путем приведения жилищного фонда городского округа Мытищи в соответствие стандартам, обеспечивающим безопасные и комфортные условия проживания граждан.					
	3. Подпрограмма 3 направлена на повышение качества и оперативности управления в сфере благоустройства.					
Источники финансирования муниципальной программы,	Расходы (тыс. рублей)					
в том числе по годам:	Всего	2023	2024	2025	2026	2027
Средства бюджета Московской области	549 276,74	113 919,14	174 318,28	261 039,32	0,00	0,00
Средства дорожного фонда Московской области	25 157,15	25 157,15	0,00	0,00	0,00	0,00
Средства федерального бюджета	0,00	0,00	0,00	0,00	0,00	0,00
Средства бюджета городского округа Мытищи	7 299 392,19	1 753 710,38	1 292 188,55	1 560 354,72	1 346 569,27	1 346 569,27
Внебюджетные средства	224 496,00	224 496,00	0,00	0,00	0,00	0,00
Всего, в том числе по годам:	8 098 322,08	2 117 282,67	1 466 506,83	1 821 394,04	1 346 569,27	1 346 569,27

2. Общая характеристика сферы реализации муниципальной программы, в том числе формулировка основных проблем в сфере формирования современной комфортной городской среды, инерционный прогноз ее развития, описание цели муниципальной программы «Формирование современной комфортной городской среды» (далее – Программа)

Целью муниципальной программы «Формирование современной комфортной городской среды» (далее - Программа) является повышение качества и комфорта городской среды на территории городского округа Мытищи.

Одним из приоритетов государственной политики в сфере благоустройства является формирование комфортной городской среды, которое предполагает совершенствование городской среды путем создания современной и эстетичной территории жизнедеятельности с развитой инфраструктурой, формирование здоровой среды обитания, обеспечение доступности городской среды для маломобильных групп населения.

Современная городская среда должна соответствовать санитарным и гигиеническим нормам, а также иметь завершенный, привлекательный и эстетический внешний вид.

Законом Московской области от 30.12.2014 № 191/2014-ОЗ «О регулировании дополнительных вопросов в сфере благоустройства в Московской области» определены следующие основные задачи в сфере благоустройства:

- обеспечение формирования единого облика Московской области;
- обеспечение создания, содержания и развития объектов благоустройства Московской области;
- обеспечение доступности территорий общего пользования;
- обеспечение сохранности объектов благоустройства;
- обеспечение комфортного и безопасного проживания граждан.

Формирование современной комфортной городской среды – это комплекс мероприятий, направленных на создание условий для обеспечения комфортных, безопасных и доступных условий проживания населения муниципального образования городского округа Мытищи.

Работу по формированию современного единого облика территории муниципаль-

ных образований Московской области можно условно разделить на следующие направления:

- современные общественные территории;
 - комфортные и удобные для различных групп жителей дворовые территории.
- Общественные и дворовые территории - неотъемлемая составляющая городской структуры. Это территория, среда, в которой человек проводит значительную часть жизни. В процессе становления и преобразования городов, научного и технического развития появляются новые потребности, вследствие чего территории должны претерпевать изменения, чтобы соответствовать возникающим запросам. Современное пространство, как общественное, так и дворовое можно охарактеризовать как отображение изменяющейся социальной активности современного человека.

С 2005 года в Мытищах стали практиковать комплексное благоустройство микрорайонов. Практика показывает высокую эффективность такого подхода. Основными направлениями данной области благоустройства являются:

- ремонт существующих покрытий внутриквартальных проезжих и пешеходных дорог с использованием современных технологий и прогрессивных типов покрытий, организация стоянок и парковочных «карманов» для временного хранения автотранспортных средств с решением пешеходной доступности от жилых домов;
- улучшение санитарно-экологических условий проживания населения путем высадки в микрорайонах зеленых насаждений различного функционального назначения;
- реконструкция и ремонт искусственного освещения дворовых территорий с целью создания благоприятных и безопасных условий для жителей в вечернее и ночное время;
- создание новых и обустройство малыми архитектурными формами существующих хозяйственных, детских и спортивных площадок.

На протяжении ряда лет, с момента начала реализации целевых программ, направленных на развитие территории нынешнего городского округа Мытищи, во всех населенных пунктах муниципального образования произошло качественное улучшение состояния территории: планомерно проводилось озеленение, совершенствовались освещение, модернизировались и реконструировались контейнерные площадки для сбора мусора, осуществлялось комплексное благоустройство микрорайонов города, а также обустроивались дворовые детские площадки.

Однако существующие элементы благоустройства не в полной мере обеспечивают комфортные условия для жизни и деятельности населения, а соответственно нуждаются в своевременном ремонте, замене, обустройстве и последующем надлежном их содержании.

Инерционный прогноз развития сферы реализации муниципальной программы с учетом реализации муниципальной программы, включая возможные варианты решения проблемы, оценку преимуществ и рисков, возникающих при выборе различных вариантов решения проблемы.

Применение программно-целевого метода реализации программных мероприятий позволит обеспечить:

- улучшение внешнего облика муниципального образования, в том числе экологической обстановки и санитарно-гигиенических условий жизни в городском округе Мытищи;
- создание благоприятных условий для отдыха жителей;
- обеспечение нормативного состояния дворовых территорий;
- приведение подъездов, как элемента комфортной среды к нормативному состоянию;
- увеличение количества заинтересованных лиц в выполнении работ по благоустройству территории городского округа Мытищи;
- создать условия для комфортного и безопасного проживания граждан на территории городского округа Мытищи, путем предоставления субсидий на проведение срочного ремонта многоквартирных домов, ремонта многоквартирных домов, имеющих ветхое состояние.

К рискам реализации Программы следует отнести следующие:

1. Риск финансового обеспечения, который связан с дефицитом бюджетных средств.
2. Риски, связанные с изменениями внешней среды, а именно: риск возникновения обстоятельств непреодолимой силы, в том числе природных и техногенных катастроф и катаклизмов.
3. Риск изменения законодательства РФ.

В целях реализации Программы и минимизации вышеуказанных рисков предусматривается оперативное реагирование и принятие следующих мер:

- оперативный мониторинг хода реализации Программы;
- оптимизация расходов бюджета городского округа Мытищи;
- оперативное реагирование на изменения законодательства Российской Федерации;
- определение приоритетов для первоочередного финансирования основных мероприятий Программы;
- своевременная корректировка основных мероприятий Программы и сроков их выполнения с сохранением ожидаемых результатов их реализации.

Обобщенная характеристика основных мероприятий с обоснованием необходимости их осуществления.

Муниципальная программа «Формирование современной комфортной городской среды» на 2023-2027 годы состоит из трех подпрограмм, направленных на обеспечение комфортных условий проживания и повышение качества и условий жизни населения на территории городского округа Мытищи.

Для обеспечения комфортного проживания жителей на территории городского округа Мытищи запланированы работы по комплексному благоустройству территорий и реализуется в соответствии с Законом Московской области N 191/2014-ОЗ «О регулировании дополнительных вопросов в сфере благоустройства в Московской области».

В соответствии с распоряжением Министерства жилищно-коммунального хозяйства Московской области от 04.09.2017 N 162-РВ «Об утверждении Правил инвентаризации дворовых, общественных территорий и объектов недвижимого имущества и земельных участков, находящихся в собственности (пользовании) юридических лиц и индивидуальных предпринимателей, муниципальных образований Московской области», с целью оценки состояния благоустройства дворовых и общественных территорий, в том числе определения перечня общественных территорий, оценки их состояния, выявления территорий, требующих приведения в нормативное состояние, ежегодно проводится инвентаризация общественных территорий муниципальных образований Московской области. По итогам инвентаризации общественных территорий в соответствии с Порядками рассмотрения предложений заинтересованных лиц (собственники помещений в многоквартирных домах, собственники иных зданий и сооружений, расположенных в границах определенных дворовых территорий, председатели советов многоквартирных домов Московской области или их представители), утвержденными Администрацией, формируются адресные перечни общественных территорий, подлежащих благоустройству.

Адресный перечень дворовых территорий, подлежащих комплексному благоустройству, формируется по результатам проведения ежегодного голосования по отбору объектов благоустройства в электронной форме в информационно-телекоммуникационной сети «Интернет» на портале «Добродел». Территории, занявшие первые места в голосовании жителей, обязательны для занесения в план благоустройства.

Адресный перечень дворовых территорий, нуждающихся в благоустройстве (с учетом их физического состояния) и подлежащих благоустройству в 2023-2027 годах исходя из минимального перечня работ по благоустройству (очередность благоустройства определяется в порядке поступления предложений заинтересованных лиц об их участии в выполнении указанных работ). Физическое состояние дворовой территории и необходимость ее благоустройства определяются по результатам инвентаризации дворовой территории.

В рамках реализации Муниципальной программы Администрация в праве исключать из адресного перечня дворовых и общественных территорий, подлежащих благоустройству территории, расположенные вблизи многоквартирных домов, физический износ основных конструктивных элементов (крыша, стены, фундамент) которых превышает 70 процентов, а также территории, которые планируются к изъятию для муниципальных или государственных нужд в соответствии с генеральным планом городского округа Мытищи при условии одобрения решения об исключении указанных территорий из адресного перечня дворовых территорий и

общественных территорий межведомственной комиссией в порядке, установленном такой комиссией.

Дворовая территория может быть исключена из перечня дворовых территорий, подлежащих благоустройству в рамках реализации муниципальной программы по решению собственников помещений многоквартирных домов которые приняли решение об отказе от благоустройства дворовой территории в рамках реализации соответствующей программы или не приняли решения о благоустройстве дворовой территории в сроки, установленные соответствующей программой. При этом исключение дворовой территории из перечня дворовых территорий, подлежащих благоустройству в рамках реализации муниципальной программы, возможно только при условии одобрения соответствующего решения межведомственной комиссией в порядке, установленном такой комиссией.

Реализация мероприятий по благоустройству дворовых и общественных территорий в городском округе Мытищи, реализуемых в рамках программы, может выполняться с привлечением добровольцев (волонтеров) и студенческих строительных отрядов.

В случае проведения работ по благоустройству дворовых территорий для которых предусмотрено софинансирование из бюджета Московской области Администрация вправе организовывать работы по образованию земельных участков, на которых расположены такие многоквартирные дома.

Адресный перечень общественных территорий, нуждающихся в благоустройстве и подлежащих благоустройству в 2023-2027 годах формируется в соответствии с Порядком предоставления, рассмотрения и оценки предложений граждан и организаций о включении общественных территорий, подлежащих благоустройству в период реализации Программы.

Физическое состояние общественной территории и необходимость ее благоустройства определяются по результатам инвентаризации общественной территории, проведенной в порядке, установленном нормативно правовым актом.

Адресный перечень общественных территорий, подлежащих комплексному благоустройству, формируется на основании:

- востребованности территории – наличие уже существующих пешеходных потоков и сервисов для жителей, существование постоянно действующих факторов, способствующих притоку посетителей на данную территорию;
- значимости территории – ключевая роль выбираемых территорий с точки зрения достижения целей, поставленных стратегией развития;
- идентичности территории;
- экономической эффективности территории.

Проведение мероприятий по благоустройству общественных и дворовых территорий осуществляется с учетом необходимости обеспечения физической, пространственной и информационной доступности зданий, сооружений для маломобильных групп населения.

Для обеспечения возможности инвалидов и других маломобильных групп населения вести независимый образ жизни и участвовать в жизни города при благоустройстве вышеуказанных пространств предусматривается:

- устройство пандусов, дорожного покрытия, наружного освещения территории, установка малых архитектурных форм и скамей;
- оборудование пешеходных маршрутов площадками для кратковременного отдыха, визуальными и тактильными средствами ориентации, размещение информации, оборудование средствами вертикальной коммуникации (подъемниками, эскалаторами);
- оборудование доступных для инвалидов мест отдыха в скверах, садах, парках местного значения и лесопарках;
- увеличение количества парковочных мест для инвалидов с учетом реальной их необходимости.

Мероприятия по благоустройству индивидуальных жилых домов и земельных участков, предоставленных для их размещения, осуществляются за счет средств собственников по результатам инвентаризации уровня благоустройства указанных участков путем заключения соглашений с собственниками (пользователями) указанных домов (собственниками (землепользователями) земельных участков) об их благоустройстве в соответствии с требованиями утвержденных правил благоустройства территории.

Перечень приоритетных проектов, реализуемых в рамках муниципальной программы, с описанием целей и механизмов реализации.

С 2017 года Московская область является участником федерального проекта «Формирование комфортной городской среды» (далее - федеральный Проект), нацеленного на создание условий для системного повышения качества и комфорта городской среды путем реализации комплекса первоочередных мер по благоустройству.

Реализация приоритетного Проекта предусматривает предоставление субсидии из бюджета Московской области, в целях софинансирования расходных обязательств городского округа Мытищи, связанных с реализацией государственной программы Московской области и муниципальной программы, направленной на выполнение мероприятий по благоустройству общественных территорий муниципальных образований, в том числе территорий соответствующего функционального назначения (площадей, набережных, улиц, пешеходных зон, скверов, парков, иных территорий) и дворовых территорий.

Оплата выполненных и принятых работ по благоустройству дворовых и общественных территорий осуществляется при условии установления минимального трехлетнего гарантийного срока на результаты выполненных работ по благоустройству дворовых и общественных территорий, софинансируемых за счет средств предоставленной субсидии, а также предельной даты заключения муниципальных контрактов по результатам закупки товаров, работ и услуг для обеспечения муниципальных нужд в целях реализации мероприятий программы не позднее 1 апреля года предоставления субсидии, за исключением случаев обжалования действий (бездействия) заказчика и (или) комиссии по осуществлению закупок, и (или) оператора электронной площадки при осуществлении закупки товаров, работ, услуг в порядке, установленном законодательством Российской Федерации, при которых срок заключения таких муниципальных контрактов продлевается на срок указанного обжалования. А также случаев проведения повторного конкурса или новой закупки, если конкурс признан не состоявшимся по основаниям, предусмотренным законодательством Российской Федерации, при которых срок заключения таких соглашений продлевается на срок проведения конкурсных процедур.

Итогом реализации приоритетного Проекта станет:

- улучшение внешнего облика населенных пунктов городского округа Мытищи;
- повышение общественной значимости благоустройства городской среды, повышение качества жизни, улучшение имиджевых характеристик населенных пунктов;
- создание безопасных и благоприятных условий проживания граждан на территории городского округа Мытищи;
- увеличение доли благоустроенных дворовых и общественных территорий на территории городского округа Мытищи.

Помимо кардинального повышения качества и комфорта городской среды приоритетами муниципальной политики в сфере реализации мероприятий, мероприятий муниципальной программы «Формирование современной комфортной городской среды» являются:

- синхронизация выполнения работ в рамках программы с реализуемыми в городском округе Мытищи федеральными, региональными и муниципальными программами (планами) строительства (реконструкции, ремонта) объектов недвижимого имущества, программами по ремонту и модернизации инженерных сетей и иных объектов;

- синхронизация реализации мероприятий программы с реализуемыми в городском округе Мытищи мероприятиями в сфере обеспечения доступности городской среды для маломобильных групп населения, цифровизации городского хозяйства, а также мероприятиями в рамках национальных проектов «Демография», «Образование», «Экология», «Безопасные и качественные автомобильные дороги», «Культура», «Малое и среднее предпринимательство и поддержка индивидуальной предпринимательской инициативы» в соответствии с перечнем таких мероприятий и методическими рекомендациями по синхронизации мероприятий в рамках государственных и муниципальных программ, утверждаемыми Министерством строительства и жилищно-коммунального хозяйства Российской Федерации;

- проведение мероприятий по благоустройству дворовых территорий, общественных территорий с учетом необходимости физической, пространственной и информационной доступности зданий, сооружений, дворовых и общественных территорий для инвалидов и других маломобильных групп населения.

Концептуальные направления реформирования, модернизации, преобразования отдельных сфер социально-экономического развития Московской области.

Концептуальные направления реформирования, модернизации, преобразования сферы социально-экономического развития Московской области, реализуемые в рамках программы «Формирование современной комфортной городской среды», основаны на создании условий для системного повышения качества и комфорта городской среды, путем реализации ежегодно комплекса первоочередных мероприятий по благоустройству.

Порядок взаимодействия ответственного за выполнение мероприятия с муниципальным заказчиком муниципальной программы (подпрограммы).

Ответственность за реализацию муниципальной программы несет муниципальный заказчик (ответственный исполнитель) подпрограмм (1,2,3). Контроль за ходом реализации муниципальной программы осуществляется главой городского округа Мытищи.

Управление реализацией подпрограмм (1,2,3) и обеспечение достижения планируемых значений показателей эффективности реализации программных мероприятий осуществляется координатором муниципальной программы – заместителем главы администрации городского округа Мытищи.

Взаимодействие между исполнителями отдельных мероприятий подпрограмм (1,2,3) и координация их действий по реализации запланированных работ, достижению планируемых значений показателей эффективности, анализу и рациональному использованию средств бюджета и иных привлекаемых источников осуществляет ответственный исполнитель муниципальной программы – управление жилищно-коммунального хозяйства и благоустройства администрации городского округа Мытищи.

Состав, форма, и сроки представления отчетности о ходе реализации мероприятий муниципальной программы и входящих в ее состав подпрограмм устанавливаются в соответствии с Постановлением Правительства Российской Федерации от 30.12.2017 № 1710 «Об утверждении государственной программы Российской Федерации «Обеспечение доступным и комфортным жильем и коммунальными услугами граждан Российской Федерации», а так же Порядком разработки и реализации муниципальных программ городского округа Мытищи, утвержденным постановлением администрации городского округа Мытищи от 19.02.2018 № 525.

3. Целевые показатели муниципальной программы городского округа Мытищи «Формирование современной комфортной городской среды»

№ п/п	Наименование целевых показателей	Тип показателя	Единица измерения	Базовое значение на начало реализации программы	Планируемое значение показателя по годам реализации					Ответственный за достижение показателя	Номер основного мероприятия в перечне мероприятий подпрограммы
					2023 год	2024 год	2025 год	2026 год	2027 год		
1					6	7	8	9	10	11	12
1	Повышение качества и комфорта среды на территории Московской области										
1.	Количество благоустроенных общественных территорий	Региональный проект «Формирование комфортной городской среды (Московская область)»	Единица	-	-	2	2	-	-	МКУ «Управление благоустройства г.о. Мытищи»	1.F2.01, 1.F2.02, 1.F2.03
2.	Количество установленных детских, игровых площадок	Обращение	Единица	-	7	-	-	-	-	МКУ «Управление благоустройства г.о. Мытищи»	1.01.03
3.	Реализованы проекты победителей Всероссийского конкурса лучших проектов создания комфортной городской среды в малых городах и исторических поселениях	Региональный проект «Формирование комфортной городской среды (Московская область)»	Единиц, не менее единиц нарастающим итогом начиная с 2019 года	-	-	-	-	-	-	X	1.F2.04
4.	Количество парков культуры и отдыха на территории Московской области, в которых благоустроены зоны для досуга и отдыха населения: 1. Парк имени Стрекалова, адрес: г. Мытищи, ул. Новомытищинский проспект, д. 84	Приоритетный	Единица	-	1	-	-	-	-	МКУ «Управление благоустройства г.о. Мытищи»	1. F2.06
5.	Количество благоустроенных пространств для активного отдыха	Приоритетный	Единица	-	2	-	-	-	-	МКУ «Управление благоустройства г.о. Мытищи»	1.01.06
6.	Количество велосипедных маршрутов, в отношении которых выполнены мероприятия по обустройству велосипедной инфраструктуры: Благоустройство участков веломаршрута «Вело-1» от 91-км МКАД до ТРЦ «Июнь», расположенного по адресу ул. Мира, с. 51 в г. Мытищи, и от строящейся автомобильной дороги Виноградово-Болтино-Тарасовка до пер. Зеленый в п. Свиноедово в г.о. Мытищи	Приоритетный	Единица	-	1	-	-	-	-	МКУ «Управление благоустройства г.о. Мытищи»	1.01.08
2.	Создание условий для обеспечения комфортного проживания жителей в многоквартирных домах Московской области										
1.	Количество благоустроенных дворовых территорий	Обращение	Единица	1	3	-	-	-	-	МКУ «Управление благоустройства г.о. Мытищи»	2.F2.01
2.	Площадь устраненных дефектов асфальтового покрытия дворовых территорий, в том числе проездов на дворовые территории, в том числе внутриквартальных проездов, в рамках проведения ямочного ремонта	Приоритетный	Квадратный метр	7761,15	2 771,10	-	-	-	-	МКУ «Управление жилищно-коммунального хозяйства г.о. Мытищи»	2.01.01

3.	Количество созданных и отремонтированных пешеходных коммуникаций	Приоритетный	Единица	15	9	-	-	-	-	МКУ «Управление благоустройства г.о. Мытищи»	2.01.02
4.	Замена детских игровых площадок	Приоритетный	Единица	30	15	-	-	-	-	МКУ «Управление благоустройства г.о. Мытищи»	2.01.20
5.	Количество замененных неэнергоэффективных светильников наружного освещения	Приоритетный	Единица	1406	787	-	-	-	-	МКУ «Управление благоустройства г.о. Мытищи»	2.01.22
6.	Количество установленных шкафов управления наружным освещением	Приоритетный	Единица	-	11	-	-	-	-	МКУ «Управление благоустройства г.о. Мытищи» ²³	2.01.23
7.	Количество отремонтированных подъездов в МКД	Приоритетный	Единица	13	336	336	336	-	-	Администрация городского округа Мытищи	2.03.01

4. Подпрограмма 1 «Комфортная городская среда» Перечень мероприятий подпрограммы I «Комфортная городская среда»

№ п/п	Мероприятие подпрограммы	Срок исполнения мероприятия	Источники финансирования	Всего (тыс. руб.)	Объем финансирования по годам (тыс. руб.)					Ответственный за выполнение мероприятия
					2023 год	2024 год	2025 год	2026 год	2027 год	

1	2	3	4	5	6				7	8	9	10	11
1	Основное мероприятие F2. Формирование комфортной городской среды	2023-2027	Итого	616 353,54	35 353,54				221 000,00	360 000,00	0,00	0,00	
			Средства бюджета Московской области	398 706,00	35 000,00				138 346,00	225 360,00	0,00	0,00	
			Средства федерального бюджета	0,00	0,00				0,00	0,00	0,00	0,00	
			Средства бюджета городского округа Мытищи	217 647,54	353,54				82 654,00	134 640,00	0,00	0,00	
1.1.	Мероприятие F2.01. Реализация программ формирования современной городской среды в части благоустройства общественных территорий	2023-2027	Итого	0,00	0,00				0,00	0,00	0,00	0,00	МКУ «Управление благоустройства»
			Средства бюджета Московской области	0,00	0,00				0,00	0,00	0,00	0,00	
			Средства бюджета городского округа Мытищи	0,00	0,00				0,00	0,00	0,00	0,00	
	Благоустроены общественные территории с использованием средств федерального бюджета и бюджета Московской области, ед.		Всего	Итого 2023 году	В том числе по кварталам:				2024 год	2025 год	2026 год	2027 год	МКУ «Управление благоустройства»
			-	-	I	II	III	IV	-	-	-	-	
1.2.	Мероприятие F2.02. Реализация программ формирования современной городской среды в части достижения основного результата по благоустройству общественных территорий	2023-2027	Итого	441 000,00	0,00				141 000,00	300 000,00	0,00	0,00	МКУ «Управление благоустройства»
			Средства бюджета Московской области	276 066,00	0,00				88 266,00	187 800,00	0,00	0,00	
			Средства бюджета городского округа Мытищи	164 934,00	0,00				52 734,00	112 200,00	0,00	0,00	
			Всего	Итого 2023 году	В том числе по кварталам:				2024 год	2025 год	2026 год	2027 год	
2	-	I	II	III	IV	1	1	-	-				
1.3.	Мероприятие F2.03. Реализация программ формирования современной городской среды в части достижения основного результата по благоустройству общественных территорий (благоустройство скверов)	2023-2027	Итого	140 000,00	0,00				80 000,00	60 000,00	0,00	0,00	МКУ «Управление благоустройства»
			Средства бюджета Московской области	87 640,00	0,00				50 080,00	37 560,00	0,00	0,00	
			Средства бюджета городского округа Мытищи	52 360,00	0,00				29 920,00	22 440,00	0,00	0,00	
			Всего	Итого 2023 году	В том числе по кварталам:				2024 год	2025 год	2026 год	2027 год	
2	-	I	II	III	IV	1	1	-	-				
1.4.	Мероприятие F2.06. Реализация программ формирования современной городской среды в части достижения основного результата по благоустройству общественных территорий (благоустройство зон для досуга и отдыха в парках культуры и отдыха)	2023-2027	Итого	35 353,54	35 353,54				0,00	0,00	0,00	0,00	МКУ «Управление благоустройства»
			Средства бюджета Московской области	35 000,00	35 000,00				0,00	0,00	0,00	0,00	
			Средства бюджета городского округа Мытищи	353,54	353,54				0,00	0,00	0,00	0,00	
			Всего	Итого 2023 году	В том числе по кварталам:				2024 год	2025 год	2026 год	2027 год	
1	1	I	II	III	IV	-	-	-	-				
2	Основное мероприятие 01. Благоустройство общественных территорий муниципальных образований Московской области	2023-2027	Итого	687 155,57	450 655,57				236 500,00	0,00	0,00	0,00	
			Средства бюджета Московской области	40 329,50	40 329,50				0,00	0,00	0,00	0,00	
			Средства бюджета городского округа Мытищи	646 826,07	410 326,07				236 500,00	0,00	0,00	0,00	

2.1.	Мероприятие 01.03. Обустройство и установка детских, игровых площадок на территории муниципальных образований	2023-2027	Итого	50 965,00	50 965,00				0,00	0,00	0,00	0,00	МКУ «Управление благоустройства»		
	Средства бюджета Московской области		15 289,50	15 289,50				0,00	0,00	0,00	0,00				
	Средства бюджета городского округа Мытищи		35 675,50	35 675,50				0,00	0,00	0,00	0,00				
	Установлены детские, игровые площадки, ед.		Всего	Итого 2023 году	В том числе по кварталам:				2024 год	2025 год	2026 год	2027 год	МКУ «Управление благоустройства»		
					I	II	III	IV							
					7	7	-	-						7	-
			Всего	Итого 2023 году	В том числе по кварталам:				2024 год	2025 год	2026 год	2027 год	МКУ «Управление благоустройства»		
					I	II	III	IV							
					1	1	-	-						-	1
2.2.	Мероприятие 01.06. Благоустройство пространств для активного отдыха	2023-2027	Итого	40 000,00	40 000,00				0,00	0,00	0,00	0,00	МКУ «Управление благоустройства»		
	Средства бюджета Московской области		25 040,00	25 040,00				0,00	0,00	0,00	0,00				
	Средства бюджета городского округа Мытищи		14 960,00	14 960,00				0,00	0,00	0,00	0,00				
	Благоустроены пространства для активного отдыха, ед.		Всего	Итого 2023 году	В том числе по кварталам:				2024 год	2025 год	2026 год	2027 год	МКУ «Управление благоустройства»		
					I	II	III	IV							
					2	2	-	-						-	2
2.3.	Мероприятие 01.08. Обустройство велосипедной инфраструктуры. (Благоустройство участков веломаршрута «Вело-1» от 91-км МКАД до ТРЦ «Июнь», расположенного по адресу ул. Мира, с. 51 в г. Мытищи, и от строящейся автомобильной дороги Виноградово-Болтино-Тарасовка до пер. Зеленый в п. Свиноедово в г.о. Мытищи.)	2023-2027	Средства бюджета городского округа Мытищи	14 274,44	14 274,44				0,00	0,00	0,00	0,00	МКУ «Управление благоустройства»		
	Обустроены велосипедные маршруты, ед		2023-2027	Всего	Итого 2023 году	В том числе по кварталам:				2024 год	2025 год	2026 год		2027 год	МКУ «Управление благоустройства»
						I	II	III	IV						
2.4.	Мероприятие 01.20. Благоустройство общественных территорий муниципальных образований Московской области (за исключением мероприятий по содержанию территорий)	2023-2027	Средства бюджета городского округа Мытищи	519 571,81	283 071,81				236 500,00	0,00	0,00	0,00	МКУ «Управление благоустройства»		
	Благоустроены общественные территории, без привлечения средств федерального бюджета и бюджета Московской области, ед.		2023-2027	Всего	Итого 2023 году	В том числе по кварталам:				2024 год	2025 год	2026 год		2027 год	МКУ «Управление благоустройства»
						I	II	III	IV						
2.4.1.	Благоустройство общественных территорий	2023-2027	Средства бюджета городского округа Мытищи	500 300,00	263 800,00				236 500,00	0,00	0,00	0,00	МКУ «Управление благоустройства»		
	Благоустроены общественные территории, без привлечения средств федерального бюджета и бюджета Московской области, ед.		2023-2027	Всего	Итого 2023 году	В том числе по кварталам:				2024 год	2025 год	2026 год		2027 год	МКУ «Управление благоустройства»
						I	II	III	IV						
2.4.2.	Обустройство ледового катка	2023-2027	Средства бюджета городского округа Мытищи	14 771,81	14 771,81				0,00	0,00	0,00	0,00	МКУ «Управление благоустройства»		
	Благоустроены общественные территории, без привлечения средств федерального бюджета и бюджета Московской области, ед.		2023-2027	Всего	Итого 2023 году	В том числе по кварталам:				2024 год	2025 год	2026 год		2027 год	МКУ «Управление благоустройства»
						I	II	III	IV						
2.4.3.	Устройство контейнерных площадок	2023-2027	Итого	2 500,00	2 500,00				0,00	0,00	0,00	0,00	МКУ «ТУ «Пироговский»		
	Средства бюджета городского округа Мытищи		1 000,00	1 000,00				0,00	0,00	0,00	0,00				
			1 500,00	1 500,00				0,00	0,00	0,00	0,00				
	Количество обустроенных контейнерных площадок		Всего	Итого 2023 году	В том числе по кварталам:				2024 год	2025 год	2026 год	2027 год	МКУ «Управление благоустройства»		
					I	II	III	IV							
					10	10	-	-						5	5
2.4.4.	Обустройство площадки для выгула животных	2023-2027	Средства бюджета городского округа Мытищи	2 000,00	2 000,00				0,00	0,00	0,00	0,00	МКУ «Управление благоустройства»		
	Количество обустроенных площадок для выгула животных		Всего	Итого 2023 году	В том числе по кварталам:				2024 год	2025 год	2026 год	2027 год	МКУ «Управление благоустройства»		
					I	II	III	IV							
					1	1	-	-						-	1

2.5.	Мероприятие 01.21. Обустройство и установка детских, игровых площадок на территории муниципальных образований Московской области за счет средств местного бюджета	2023-2027	Итого	30 314,32	30 314,32				0,00	0,00	0,00	0,00		
			Средства бюджета городского округа Мытищи	29 500,00	29 500,00				0,00	0,00	0,00	0,00	МКУ «Управление благоустройства»	
	Установлены детские, игровые площадки за счет средств местного бюджета, ед.			Всего	Итого 2023 году	В том числе по кварталам:				2024 год	2025 год	2026 год	2027 год	
				14	14	I	II	III	IV					
	Подготовлено асфальто-бетонное покрытие под детские, игровые площадки, ед.			Всего	Итого 2023 году	В том числе по кварталам:				2024 год	2025 год	2026 год	2027 год	
				14	14	I	II	III	IV					
2.6.	Мероприятие 01.22. Устройство систем наружного освещения в рамках реализации проекта «Светлый город» за счет средств местного бюджета	2023-2027	Итого	32 030,00	32 030,00				0	0	0	0		
			Средства бюджета городского округа Мытищи	30 030,00	30 030,00				0	0	0	0	МКУ «Управление благоустройства»	
				1 000,00	1 000,00				0	0	0	0	МКУ «ТУ «Пироговский»	
		1 000,00	1 000,00				0	0	0	0	МКУ «ТУ «Федоскино»			
	На территориях (включая территории, обеспечивающие влияние на увеличение в муниципальном образовании Московской области на конец текущего года доли общей протяженности освещенных частей улиц, проездов, набережных в общей протяженности улиц, проездов, набережных в границах городских и (или) сельских населенных пунктах) реализованы мероприятия по проектированию, подготовке светотехнических расчетов, устройству систем наружного освещения, проведению измерений светотехнических характеристик систем управления наружным освещением за счет бюджетных средств, шт.	2023-2027		Всего	Итого 2023 году	В том числе по кварталам:								
				9	9	I	II	III	IV					
Итого по подпрограмме 1			Итого	1 303 509,11	486 009,11				457 500,00	360 000,00	0,00	0,00		
			Средства бюджета Московской области	439 035,50	75 329,50				138 346,00	225 360,00	0,00	0,00		
			Средства федерального бюджета	0,00	0,00				0,00	0,00	0,00	0,00		
			Средства бюджета городского округа Мытищи	864 473,61	410 679,61				319 154,00	134 640,00	0,00	0,00		

Перечень мероприятий подпрограммы 2 «Создание условий для обеспечения комфортного проживания жителей, в том числе в многоквартирных домах на территории Московской области»

№ п/п	Мероприятие Подпрограммы	Сроки исполнения мероприятия	Источники финансирования	Всего (тыс. руб.)	Объемы финансирования по годам (тыс. руб.)					Ответственный за выполнение мероприятия Подпрограммы				
					2023 год	2024 год	2025 год	2026 год	2027 год					
1	2	3	4	5	6	7	8	9	10	11				
1	Основное мероприятие F2. Формирование комфортной городской среды	2023-2027	Итого	36 382,45	36 382,45				0,00	0,00	0,00	0,00		
			Средства Дорожного фонда Московской области	22 775,40	22 775,40				0,00	0,00	0,00	0,00		
			Средства бюджета городского округа Мытищи	13 607,05	13 607,05				0,00	0,00	0,00	0,00		
1.1.	Мероприятие F2.01. Ремонт дворовых территорий	2023-2027	Итого	36 382,45	36 382,45				0,00	0,00	0,00	0,00		
			Средства Дорожного фонда Московской области	22 775,40	22 775,40				0,00	0,00	0,00	0,00	МКУ «Управление благоустройства»	
			Средства бюджета городского округа Мытищи	13 607,05	13 607,05				0,00	0,00	0,00	0,00		
	Количество благоустроенных дворовых территорий, ед.			Всего	Итого 2023 году	В том числе по кварталам:				2024 год	2025 год	2026 год	2027 год	МКУ «Управление благоустройства»
				3	3	I	II	III	IV					

2	Основное мероприятие 01. Обеспечение комфортной среды проживания на территории муниципального образования Московской области	2023-2027	Итого	5 794 932,62	1 217 014,81				834 340,43	1 287 195,64	1 228 190,87	1 228 190,87	
			Средства бюджета Московской области	4 928,02	3 456,02				736,00	736,00	0,00	0,00	
			Средства Дорожного фонда Московской области	2 381,75	2 381,75				0,00	0,00	0,00	0,00	
			Средства бюджета городского округа Мытищи	5 787 622,85	1 211 177,04				833 604,43	1 286 459,64	1 228 190,87	1 228 190,87	
2.1	Мероприятие 01.01. Ямочный ремонт асфальтового покрытия дворовых территорий	2023-2027	Итого	3 804,72	3 804,72				0,00	0,00	0,00	0,00	МКУ «УЖКХ»
			Средства Дорожного фонда Московской области	2 381,75	2 381,75				0,00	0,00	0,00	0,00	
			Средства бюджета городского округа Мытищи	1 422,97	1 422,97				0,00	0,00	0,00	0,00	
	Площадь устраненных дефектов асфальтового покрытия дворовых территорий, в том числе проездов на дворовые территории, в том числе внутриквартальных проездов, в рамках проведения ямочного ремонта, кв.м		Всего	Итого 2023 год	В том числе по кварталам				2024 год	2025 год	2026 год	2027 год	МКУ «УЖКХ»
			2 771,10	2 771,10	I	II	III	IV					
2.2	Мероприятие 01.02. Создание и ремонт пешеходных коммуникаций	2023-2027	Итого	16 962,83	16 962,83				0,00	0,00	0,00	0,00	МКУ «Управление благоустройства»
			Средства бюджета Московской области	2 720,02	2 720,02				0,00	0,00	0,00	0,00	
			Средства бюджета городского округа Мытищи	1 625,15	1 625,15				0,00	0,00	0,00	0,00	
			Средства бюджета городского округа Мытищи	12 617,66	12 617,66				0,00	0,00	0,00	0,00	
	Количество созданных и отремонтированных пешеходных коммуникаций, ед.		Всего	Итого 2023 год	В том числе по кварталам				2024 год	2025 год	2026 год	2027 год	МКУ «Управление благоустройства»
			9	9	I	II	III	IV					
	Количество созданных и отремонтированных пешеходных коммуникаций за счет средств муниципального образования Московской области, ед.		Всего	Итого 2023 год	В том числе по кварталам				2024 год	2025 год	2026 год	2027 год	МКУ «Управление благоустройства»
			13	13	I	II	III	IV					
2.3	Мероприятие 01.03. Создание административных комиссий, уполномоченных рассматривать дела об административных правонарушениях в сфере благоустройства	2023-2027	Средства бюджета Московской области	2 208,00	736,00				736,00	736,00	0,00	0,00	Контрольное управление
			Количество созданных административных комиссий, ед.	Всего	Итого 2023 год	В том числе по кварталам				2024 год	2025 год	2026 год	
1	1	I	II	III	IV								
2.4	Мероприятие 01.04. Приобретение коммунальной техники	2023-2027	Средства бюджета городского округа Мытищи	172 107,63	55 571,30				58 267,56	58 268,77	0,00	0,00	МБУ «Леспаркхоз»
			Количество приобретенной коммунальной техники за счет средств муниципального образования Московской области, ед.	Всего	Итого 2023 год	В том числе по кварталам				2024 год	2025 год	2026 год	
22	22	I	II	III	IV								
2.5	Мероприятие 01.15. Содержание дворовых территорий	2023-2027	Средства бюджета городского округа Мытищи	317 217,00	63 443,40				63 443,40	63 443,40	63 443,40	63 443,40	МБУ «ЖЭУ»
			Площадь дворовых территорий, содержащихся за счет бюджетных средств, кв. м	Всего	Итого 2023 год	В том числе по кварталам				2024 год	2025 год	2026 год	
1 822 227,10	1 822 227,10	I	II	III	IV								
2.6	Мероприятие 01.16. Содержание в чистоте территорий города (общественные пространства)	2023-2027	Итого	1 525 940,00	252 277,72				291 606,07	327 352,07	327 352,07	327 352,07	МБУ «Леспаркхоз»(МЗ) МБУ «Леспаркхоз» МКУ «ТУ «Пироговский» МКУ «ТУ «Федоскино»
			1 100 349,75	172 085,47	232 066,07				232 066,07	232 066,07	232 066,07		
			99 200,00	20 240,00	15 240,00				21 240,00	21 240,00	21 240,00		
			225 199,68	40 775,68	35 000,00				49 808,00	49 808,00	49 808,00		
	Площадь общественных пространств, содержащихся за счет бюджетных средств (за исключением парков культуры и отдыха), кв. м		Всего	Итого 2023 год	В том числе по кварталам				2024 год	2025 год	2026 год	2027 год	МБУ «Леспаркхоз»
			5 397 866,70	5 397 866,70	I	II	III	IV					
2 978 388,80	5 397 866,70	I	II	III	IV								

Код	Наименование мероприятия	Период	Источник финансирования	Сумма в руб.	Итого 2023 год	В том числе по кварталам				2024 год	2025 год	2026 год	2027 год	Исполнитель
						I	II	III	IV					
2.7	Мероприятие 01.17. Комплексное благоустройство дворовых территорий (установка новых и замена существующих элементов)		Средства бюджета городского округа Мытищи	587 478,37		137 478,37				0,00	150 000,00	150 000,00	150 000,00	МКУ «Управление благоустройства»
	Количество благоустроенных дворовых территорий за счет средств муниципального образования Московской области, ед.			Всего	Итого 2023 год	В том числе по кварталам				2024 год	2025 год	2026 год	2027 год	МКУ «Управление благоустройства»
				22	22	-	-	-	22	-	-	-	-	
2.8	Мероприятие 01.18. Содержание парков культуры и отдыха	2023-2027	Средства бюджета городского округа Мытищи	100 000,00		18 500,00				18 500,00	21 000,00	21 000,00	21 000,00	МБУ «Леспаркхоз»
	Площадь парков культуры и отдыха, содержащихся за счет бюджетных средств, кв. м			Всего	Итого 2023 год	В том числе по кварталам				2024 год	2025 год	2026 год	2027 год	
				386 906,60	386 906,60	386 906,60	386 906,60	386 906,60	386 906,60	386 906,60	386 906,60	386 906,60	386 906,60	МБУ «Леспаркхоз»
2.9	Мероприятие 01.19. Содержание объектов дорожного хозяйства (внутриквартальные проезды)	2023-2026	Средства бюджета городского округа Мытищи	Итого	2 364 128,43	453 604,43				344 050,00	522 158,00	522 158,00	522 158,00	
					1 871 931,00	403 881,00				304 050,00	388 000,00	388 000,00	388 000,00	МБУ «ЖЭУ»
					411 604,00	26 000,00				26 000,00	119 868,00	119 868,00	119 868,00	119 868,00
				80 593,43	23 723,43				14 000,00	14 290,00	14 290,00	14 290,00	МКУ «ТУ «Федоскино»	
	Площадь внутриквартальных проездов, содержащихся за счет бюджетных средств, кв. м			Всего	Итого 2023 год	В том числе по кварталам				2024 год	2025 год	2026 год	2027 год	
				1 673 548,13	1 673 548,13	1 673 548,13	1 673 548,13	1 673 548,13	1 673 548,13	1 673 548,13	1 673 548,13	1 673 548,13		
2.10	Мероприятие 01.20. Замена и модернизация детских игровых площадок	2023-2027	Средства бюджета городского округа Мытищи	92 681,48		92 681,48				0,00	0,00	0,00	0,00	МКУ «Управление благоустройства»
	Замена детских игровых площадок, ед.			Всего	Итого 2023 год	В том числе по кварталам				2024 год	2025 год	2026 год	2027 год	МКУ «Управление благоустройства»
				15	15	-	-	-	15	-	-	-	-	
2.11	Мероприятие 01.21. Содержание, ремонт и восстановление уличного освещения	2023-2027	Средства бюджета городского округа Мытищи	Итого	564 356,42	82 056,42				55 700,00	142 200,00	142 200,00	142 200,00	
					309 500,00	50 000,00				0,00	86 500,00	86 500,00	86 500,00	МКУ «Управление благоустройства»
					158 983,32	18 983,32				35 000,00	35 000,00	35 000,00	35 000,00	МКУ «ТУ «Пироговский»
					95 300,00	12 500,00				20 700,00	20 700,00	20 700,00	20 700,00	МКУ «ТУ «Федоскино»
				573,10	573,10				0,00	0,00	0,00	0,00	УКС	
	Количество светильников, ед.			Всего	Итого 2023 год	В том числе по кварталам				2024 год	2025 год	2026 год	2027 год	
				21 550	21 550	21 550	21 550	21 550	21 550	21 550	21 550	21 550	21 550	
2.12	Мероприятие 01.22. Замена неэнергоэффективных светильников наружного освещения	2023-2027	Средства бюджета городского округа Мытищи	17 522,24		17 522,24				0,00	0,00	0,00	0,00	МКУ «Управление благоустройства»
	Количество замененных неэнергоэффективных светильников наружного освещения, ед.			Всего	Итого 2023 год	В том числе по кварталам				2024 год	2025 год	2026 год	2027 год	МКУ «Управление благоустройства»
				787	787	-	-	-	787	-	-	-	-	
2.13	Мероприятие 01.23. Установка шкафов управления наружным освещением	2023-2027	Средства бюджета городского округа Мытищи	3 771,50		3 771,50				0,00	0,00	0,00	0,00	МКУ «Управление благоустройства»
	Количество установленных шкафов управления наружным освещением, ед.			Всего	Итого 2023 год	В том числе по кварталам				2024 год	2025 год	2026 год	2027 год	МКУ «Управление благоустройства»
				11	11	-	-	-	11	-	-	-	-	
2.14	Мероприятие 01.24. Ликвидация несанкционированных навалов мусора	2023-2027	Средства бюджета городского округа Мытищи	Итого	17 910,00	17 910,00				0,00	0,00	0,00	0,00	
					8 410,00	8 410,00				0,00	0,00	0,00	0,00	МКУ «ТУ «Пироговский»
					9 500,00	9 500,00				0,00	0,00	0,00	0,00	МКУ «ТУ «Федоскино»
		Количество объектов, на которых осуществлена ликвидация несанкционированных навалов мусора, свалок, ед.			Всего	Итого 2023 год	В том числе по кварталам				2024 год	2025 год	2026 год	2027 год
				99	99	99	99	99	99	99	99	99	99	
2.15	Мероприятие 01.25. Организация общественных работ, субботников	2023-2027	Средства бюджета городского округа Мытищи	Итого	8 844,00	694,40				2 037,40	2 037,40	2 037,40	2 037,40	
					4 594,40	594,40				1 000,00	1 000,00	1 000,00	1 000,00	МКУ «Управление благоустройства»
					500,00	100,00				100,00	100,00	100,00	100,00	МКУ «ТУ «Пироговский»
					3 749,60	0,00				937,40	937,40	937,40	937,40	Мытищинский ЦЗН
	Количество организованных субботников и общественных работ, ед.			Всего	Итого 2023 год	В том числе по кварталам				2024 год	2025 год	2026 год	2027 год	
				15	3	-	2	1	-	3	3	3	3	
3.	Основное мероприятие 02. Создание благоприятных условий для проживания граждан в многоквартирных домах, расположенных на территории Московской области	2023-2027	Реализация мероприятия осуществляется в соответствии с планами реализации региональной программы Московской области "Проведение капитального ремонта общего имущества в многоквартирных домах, расположенных на территории Московской области, на 2014-2049 годы" за счет средств Фонда капитального ремонта общего имущества многоквартирных домов											МКУ «УЖКХ», Фонд капитального ремонта общего имущества многоквартирных домов

3.1.	Мероприятие 02.01. Проведение капитального ремонта многоквартирных домов на территории Московской области	2023-2027	Реализация мероприятия осуществляется в соответствии с планами реализации региональной программы Московской области "Проведение капитального ремонта общего имущества в многоквартирных домах, расположенных на территории Московской области, на 2014-2049 годы" за счет средств Фонд капитального ремонта общего имущества многоквартирных домов										МКУ «УЖКХ», Фонд капитального ремонта общего имущества многоквартирных домов
	Количество многоквартирных домов, в которых проведен капитальный ремонт, ед.		Всего	Итого 2023 год	В том числе по кварталам				2024 год	2025 год	2026 год	2027 год	
			-	-	-	-	-	-	-	-	-	-	
4.	Основное мероприятие 03. Приведение в надлежащее состояние подъездов в многоквартирных домах	2023-2027	Итого	392 728,00	280 620,00				56 288,00	55 820,00	0,00	0,00	Администрация городского округа Мытищи
			Средства бюджета Московской области	105 313,22	35 133,62				35 236,28	34 943,32	0,00	0,00	
			Средства бюджета городского округа Мытищи	62 918,78	20 990,38				21 051,72	20 876,68	0,00	0,00	
			Внебюджетные источники	224 496,00	224 496,00				0,00	0,00	0,00	0,00	
4.1.	Мероприятие 03.01. Ремонт подъездов в многоквартирных домах	2023-2027	Итого	392 728,00	280 620,00				56 288,00	55 820,00	0,00	0,00	Администрация городского округа Мытищи
			Средства бюджета Московской области	105 313,22	35 133,62				35 236,28	34 943,32	0,00	0,00	
			Средства бюджета городского округа Мытищи	62 918,78	20 990,38				21 051,72	20 876,68	0,00	0,00	
			Внебюджетные источники	224 496,00	224 496,00				0,00	0,00	0,00	0,00	
	Количество отремонтированных подъездов в многоквартирных домах ед.		Всего	Итого 2023 год	В том числе по кварталам				2024 год	2025 год	2026 год	2027 год	Администрация городского округа Мытищи
			1008	336	-	-	-	336	336	-	-	-	
Итого по подпрограмме 2			Итого	6 224 043,07	1 534 017,26				890 628,43	1 343 015,64	1 228 190,87	1 228 190,87	
			Средства бюджета Московской области	110 241,24	38 589,64				35 972,28	35 679,32	0,00	0,00	
			Средства Дорожного фонда Московской области	25 157,15	25 157,15				0,00	0,00	0,00	0,00	
			Средства бюджета городского округа Мытищи	5 864 148,68	1 245 774,47				854 656,15	1 307 336,32	1 228 190,87	1 228 190,87	
			Внебюджетные источники	224 496,00	224 496,00				0,00	0,00	0,00	0,00	

Перечень мероприятий подпрограммы 3 «Обеспечивающая подпрограмма»

№ п/п	Мероприятие подпрограммы	Срок исполнения мероприятия	Источники финансирования	Всего (тыс. руб.)	Объем финансирования по годам (тыс. руб.)					Ответственный за выполнение мероприятия
					2023 год	2024 год	2025 год	2026 год	2027 год	
1	2	3	4	5	6	7	8	9	10	11
1	Основное мероприятие 01 Создание условий для реализации полномочий органов местного самоуправления	2023-2027	Итого	570 769,90	97 256,30	118 378,40	118 378,40	118 378,40	118 378,40	
			Средства бюджета городского округа Мытищи	246 449,20	42 710,00	50 934,80	50 934,80	50 934,80	50 934,80	МКУ «Управление благоустройства»
				175 507,00	35 101,40	35 101,40	35 101,40	35 101,40	35 101,40	МКУ «ТУ «Пироговский»
			148 813,70	19 444,90	32 342,20	32 342,20	32 342,20	32 342,20	МКУ «ТУ «Федоскино»	
1.1.	Мероприятие 01.01. Обеспечение деятельности муниципальных органов - учреждения в сфере жилищно-коммунального хозяйства и благоустройства	2023-2027	Итого	570 769,90	97 256,30	118 378,40	118 378,40	118 378,40	118 378,40	
			Средства бюджета городского округа Мытищи	246 449,20	42 710,00	50 934,80	50 934,80	50 934,80	50 934,80	МКУ «Управление благоустройства»
				175 507,00	35 101,40	35 101,40	35 101,40	35 101,40	35 101,40	МКУ «ТУ «Пироговский»
			148 813,70	19 444,90	32 342,20	32 342,20	32 342,20	32 342,20	МКУ «ТУ «Федоскино»	
Итого по подпрограмме 3			Итого	570 769,90	97 256,30	118 378,40	118 378,40	118 378,40	118 378,40	
			Средства бюджета городского округа Мытищи	246 449,20	42 710,00	50 934,80	50 934,80	50 934,80	50 934,80	МКУ «Управление благоустройства»
		175 507,00		35 101,40	35 101,40	35 101,40	35 101,40	35 101,40	МКУ «ТУ «Пироговский»	
			148 813,70	19 444,90	32 342,20	32 342,20	32 342,20	32 342,20	МКУ «ТУ «Федоскино»	

Адресный перечень объектов строительства (реконструкции), финансирование которых предусмотрено мероприятием 01.03. Обустройство и установка детских, игровых площадок на территории городского округа Мытищи Московской области подпрограммы 1 «Комфортная городская среда»

№ п/п	Наименование муниципального образования Московской области/наименование объекта, адрес объекта	Мощность/прирост мощности объекта (кв. метр, погонный метр, место, койко-место и так далее)	Адрес объекта	Направление инвестирования	Сроки проведения работ по проектированию, строительству/реконструкции объектов	Открытие объекта/завершение работ	Предельная стоимость объекта (тыс. руб.)	Профинансировано на 01.01.2023 (тыс. руб.)	Источники финансирования, в том числе по годам реализации программы (тыс. руб.)	Финансирование, в том числе распределение субсидий из бюджета Московской области (тыс. руб.)						Остаток сметной стоимости до ввода в эксплуатацию (тыс. руб.)	Наименование главного распорядителя средств бюджета городского округа Мытищи
										всего	2023 год	2024 год	2025 год	2026 год	2027 год		

1	2	3	4	5	6	7	8	9	10	11	12	13	14	15	16	17	18
1	г.о. Мытищи, г. Мытищи, сквер на ул. Колпакова (мкр.№17)	1 ед.	г.о. Мытищи, г. Мытищи, сквер на ул. Колпакова (мкр.№17)		01.02.2023-16.10.2023	17.10.2023	6 100,00		Итого	6 100,00	6 100,00	0,00	0,00	0,00	0,00		
									Средства бюджета Московской области	1 830,00	1 830,00	0,00	0,00	0,00	0,00		Министерство благоустройства
									Средства бюджета городского округа Мытищи	4 270,00	4 270,00	0,00	0,00	0,00	0,00		АГОМ
2	г.о. Мытищи, г. Мытищи, ул. Сукромка, д. 6	1 ед.	г.о. Мытищи, г. Мытищи, ул. Сукромка, д. 6		01.02.2023-16.10.2023	17.10.2023	6 100,00		Итого	6 100,00	6 100,00	0,00	0,00	0,00	0,00		
									Средства бюджета Московской области	1 830,00	1 830,00	0,00	0,00	0,00	0,00		Министерство благоустройства
									Средства бюджета городского округа Мытищи	4 270,00	4 270,00	0,00	0,00	0,00	0,00		АГОМ
3	г.о. Мытищи, г. Мытищи, Новомытищинский пр-кт, д. 41А	1 ед.	г.о. Мытищи, г. Мытищи, Новомытищинский пр-кт, д. 41А		01.02.2023-16.10.2023	17.10.2023	6 100,00		Итого	6 100,00	6 100,00	0,00	0,00	0,00	0,00		
									Средства бюджета Московской области	1 830,00	1 830,00	0,00	0,00	0,00	0,00		Министерство благоустройства
									Средства бюджета городского округа Мытищи	4 270,00	4 270,00	0,00	0,00	0,00	0,00		АГОМ
4	г.о. Мытищи, г. Мытищи, сквер на ул. Семанко, вблизи д. № 39,41,43	1 ед.	г.о. Мытищи, г. Мытищи, сквер на ул. Семанко, вблизи д. № 39,41,43		01.02.2023-16.10.2023	17.10.2023	8 855,00		Итого	8 855,00	8 855,00	0,00	0,00	0,00	0,00		
									Средства бюджета Московской области	2 656,50	2 656,50	0,00	0,00	0,00	0,00		Министерство благоустройства
									Средства бюджета городского округа Мытищи	6 198,50	6 198,50	0,00	0,00	0,00	0,00		АГОМ
5	г.о. Мытищи, п. Вешки, ул. Тютчева	1 ед.	г.о. Мытищи, п. Вешки, ул. Тютчева		01.02.2023-16.10.2023	17.10.2023	8 855,00		Итого	8 855,00	8 855,00	0,00	0,00	0,00	0,00		
									Средства бюджета Московской области	2 656,50	2 656,50	0,00	0,00	0,00	0,00		Министерство благоустройства
									Средства бюджета городского округа Мытищи	6 198,50	6 198,50	0,00	0,00	0,00	0,00		АГОМ
6	г.о. Мытищи, г. Мытищи, ул. Колпакова, д. 28 к. 1	1 ед.	г.о. Мытищи, г. Мытищи, ул. Колпакова, д. 28 к. 1		01.02.2023-16.10.2023	17.10.2023	6 100,00		Итого	6 100,00	6 100,00	0,00	0,00	0,00	0,00		
									Средства бюджета Московской области	1 830,00	1 830,00	0,00	0,00	0,00	0,00		Министерство благоустройства
									Средства бюджета городского округа Мытищи	4 270,00	4 270,00	0,00	0,00	0,00	0,00		АГОМ
7	г. о. Мытищи, мкр. Поселок Пироговский, ул. Фабричная, д. 6, корп. 3	1 ед.	г. о. Мытищи, мкр. Поселок Пироговский, ул. Фабричная, д. 6, корп. 3		01.02.2023-16.10.2023	17.10.2023	8 855,00		Итого	8 855,00	8 855,00	0,00	0,00	0,00	0,00		
									Средства бюджета Московской области	2 656,50	2 656,50	0,00	0,00	0,00	0,00		Министерство благоустройства
									Средства бюджета городского округа Мытищи	6 198,50	6 198,50	0,00	0,00	0,00	0,00		АГОМ

Адресный перечень объектов строительства (реконструкции), финансирование которых предусмотрено мероприятием 01.06. Благоустройство пространств для активного отдыха подпрограммы 1 «Комфортная городская среда»

№ п/п	Наименование объекта, сведения о регистрации права собственности	Мощность/прирост мощности объекта (кв. метр, погонный метр, место, койко-место и так далее)	Адрес объекта	Направление инвестирования	Сроки проведения работ по проектированию, строительству/реконструкции объектов	Открытие объекта/завершение работ	Предельная стоимость объекта (тыс. руб.)	Профинансировано на 01.01.2023 (тыс. руб.)	Источники финансирования, в том числе по годам реализации программы (тыс. руб.)	Финансирование, в том числе распределение субсидий из бюджета Московской области (тыс. руб.)						Остаток сметной стоимости до ввода в эксплуатацию (тыс. руб.)	Наименование главного распорядителя средств бюджета городского округа Мытищи
										всего	2023 год	2024 год	2025 год	2026 год	2027 год		

1	2	3	4	5	6	7	8	9	10	11	12	13	14	15	16	17	18
1	Пространство для активного отдыха по адресу: городской округ Мытищи, г. Мытищи, Молодежный бульвар (15 мкрн)	1 ед.	Городской округ Мытищи, г. Мытищи, Молодежный бульвар (15 мкрн)		01.02.2023-31.10.2023	01.11.2023	20 000,00		Итого	20 000,00	20 000,00	0,00	0,00	0,00	0,00		
									Средства бюджета Московской области	12 520,00	12 520,00	0,00	0,00	0,00	0,00		Министерство благоустройства
									Средства бюджета городского округа Мытищи	7 480,00	7 480,00	0,00	0,00	0,00	0,00		АГОМ
2	Пространство для активного отдыха по адресу: городской округ Мытищи, г. Мытищи, Парк «Тайнинский»	1 ед.	Городской округ Мытищи, г. Мытищи, Парк «Тайнинский»		01.02.2023-31.10.2023	01.11.2023	20 000,00		Итого	20 000,00	20 000,00	0,00	0,00	0,00	0,00		
									Средства бюджета Московской области	12 520,00	12 520,00	0,00	0,00	0,00	0,00		Министерство благоустройства
									Средства бюджета городского округа Мытищи	7 480,00	7 480,00	0,00	0,00	0,00	0,00		АГОМ

Адресный перечень объектов строительства (реконструкции), финансирование которых предусмотрено мероприятием F2.02 Реализация программ формирования современной городской среды в части достижения основного результата по благоустройству общественных территорий подпрограммы 1 «Комфортная городская среда»

№ п/п	Наименование объекта, сведения о регистрации права собственности	Мощность/прирост мощности объекта (кв. метр, погонный метр, место, койко-место и так далее)	Адрес объекта	Направление инвестирования	Сроки проведения работ по проектированию, строительству/реконструкции объектов	Открытие объекта/завершение работ	Предельная стоимость объекта (тыс. руб.)	Профинансировано на 01.01.2023 (тыс. руб.)	Источники финансирования, в том числе по годам реализации программы (тыс. руб.)	Финансирование, в том числе распределение субсидий из бюджета Московской области (тыс. руб.)						Остаток сметной стоимости до ввода в эксплуатацию (тыс. руб.)	Наименование главного распорядителя средств бюджета городского округа Мытищи
										всего	2023 год	2024 год	2025 год	2026 год	2027 год		

1	2	3	4	5	6	7	8	9	10	11	12	13	14	15	16	17	18
1	Набережная Яузы от Центрального парка до парка Берёзовая роща	1 ед.	Набережная Яузы от Центрального парка до парка Берёзовая роща		01.03.2024-15.10.2024	18.10.2024	141 000,00		Итого	141 000,00	0,00	141 000,00	0,00	0,00	0,00		
									Средства бюджета Московской области	88 266,00	0,00	88 266,00	0,00	0,00	0,00		Министерство благоустройства
									Средства бюджета городского округа Мытищи	52 734,00	0,00	52 734,00	0,00	0,00	0,00		АГОМ
2	Набережная р. Яуза	1 ед.	Набережная р. Яуза		01.03.2025-15.10.2025	18.10.2025	300 000,00		Итого	300 000,00	0,00	0,00	300 000,00	0,00	0,00		
									Средства бюджета Московской области	187 800,00	0,00	0,00	187 800,00	0,00	0,00		Министерство благоустройства
									Средства бюджета городского округа Мытищи	112 200,00	0,00	0,00	112 200,00	0,00	0,00		АГОМ

Адресный перечень объектов строительства (реконструкции), финансирование которых предусмотрено мероприятием F2.03 Реализация программ формирования современной городской среды в части достижения основного результата по благоустройству общественных территорий (благоустройство скверов) подпрограммы 1 «Комфортная городская среда»

№ п/п	Наименование объекта, сведения о регистрации права собственности	Мощность/прирост мощности объекта (кв. метр, погонный метр, место, койко-место и так далее)	Адрес объекта	Направление инвестирования	Сроки проведения работ по проектированию, строительству/реконструкции объектов	Открытие объекта/завершение работ	Предельная стоимость объекта (тыс. руб.)	Профинансировано на 01.01.2023 (тыс. руб.)	Источники финансирования, в том числе по годам реализации программы (тыс. руб.)	Финансирование, в том числе распределение субсидий из бюджета Московской области (тыс. руб.)						Остаток сметной стоимости до ввода в эксплуатацию (тыс. руб.)	Наименование главного распорядителя средств бюджета городского округа Мытищи
										всего	2023 год	2024 год	2025 год	2026 год	2027 год		

1	2	3	4	5	6	7	8	9	10	11	12	13	14	15	16	17	18
1	Сквер «Аллея ветеранов» по адресу: г. Мытищи, Олимпийский проспект, д. 15	1 ед.	г. Мытищи, Олимпийский проспект, д. 15		01.03.2024-15.10.2024	18.10.2024	80 000,00		Итого	80 000,00	0,00	80 000,00	0,00	0,00	0,00		
									Средства бюджета Московской области	50 080,00	0,00	50 080,00	0,00	0,00	0,00		Министерство благоустройства
									Средства бюджета городского округа Мытищи	29 920,00	0,00	29 920,00	0,00	0,00	0,00		АГОМ

2	Сквер на пустыре ул. Распоповой (продолжение Молодежного бульвара) по адресу: г. Мытищи, бульвар Распоповой	1 ед.	г. Мытищи, бульвар Распоповой	01.03.2025-15.10.2025	18.10.2025	60 000,00	Итого	60 000,00	0,00	0,00	60 000,00	0,00	0,00		Министерство благоустройства
							Средства бюджета Московской области	37 560,00	0,00	0,00	37 560,00	0,00	0,00		
							Средства бюджета городского округа Мытищи	22 440,00	0,00	0,00	22 440,00	0,00	0,00		

Адресный перечень объектов строительства (реконструкции), финансирование которых предусмотрено мероприятием F2.06. Благоустройство зон для досуга и отдыха населения в парках культуры и отдыха подпрограммы 1 «Комфортная городская среда»

№ п/п	Наименование муниципального образования Московской области/наименование объекта, адрес объекта	Мощность/прирост мощности объекта (кв. метр, погонный метр, место, койко-место и так далее)	Адрес объекта	Направление инвестирования	Сроки проведения работ по проектированию, строительству/реконструкции объектов	Открытие объекта/завершение работ	Предельная стоимость объекта (тыс. руб.)	Профинансировано на 01.01.2023 (тыс. руб.)	Источники финансирования, в том числе по годам реализации программы (тыс. руб.)	Финансирование, в том числе распределение субсидий из бюджета Московской области (тыс. руб.)						Остаток сметной стоимости до ввода в эксплуатацию (тыс. руб.)	Наименование главного распорядителя средств бюджета городского округа Мытищи
										всего	2023 год	2024 год	2025 год	2026 год	2027 год		

1	2	3	4	5	6	7	8	9	10	11	12	13	14	15	16	17	18
1	Парк имени Стрекалова, адрес: г. Мытищи, ул. Новомытищинский проспект, д. 84	1 ед.	г. Мытищи, Новомытищинский проспект, д. 84		15.05.2023-14.07.2023	15.07.2023			Итого	35 353,54	35 353,54	0,00	0,00	0,00	0,00		Министерство благоустройства
									Средства бюджета Московской области	35 000,00	35 000,00	0,00	0,00	0,00	0,00		
									Средства бюджета городского округа Мытищи	353,54	353,54	0,00	0,00	0,00	0,00		

Адресный перечень объектов строительства (реконструкции), финансирование которых предусмотрено мероприятием F2.01. Ремонт дворовых территорий подпрограммы 2 «Создание условий для обеспечения комфортного проживания жителей, в том числе в многоквартирных домах на территории Московской области»

№ п/п	Наименование объекта, сведения о регистрации права собственности	Мощность/прирост мощности объекта (кв. метр, погонный метр, место, койко-место и так далее)	Адрес объекта	Направление инвестирования	Сроки проведения работ по проектированию, строительству/реконструкции объектов	Открытие объекта/завершение работ	Предельная стоимость объекта (тыс. руб.)	Профинансировано на 01.01.2023 (тыс. руб.)	Источники финансирования, в том числе по годам реализации программы (тыс. руб.)	Финансирование, в том числе распределение субсидий из бюджета Московской области (тыс. руб.)						Остаток сметной стоимости до ввода в эксплуатацию (тыс. рублей)	Наименование главного распорядителя средств бюджета городского округа Мытищи
										всего	2023 год	2024 год	2025 год	2026 год	2027 год		

1	2	3	4	5	6	7	8	9	10	11	12	13	14	15	16	17	18
1	г.о. Мытищи, г. Мытищи, ул. Ак. Каргина д.42, 38к5, 38к6, 40к4, 43к2, 40к1	1 ед.	г.о. Мытищи, г. Мытищи, ул. Ак. Каргина д.42, 38к5, 38к6, 40к4, 43к2, 40к1		03.05.2023-17.07.2023	18.07.2023	12 962,33		Итого	12 962,33	12 962,33	0,00	0,00	0,00	0,00		ГУСТ
									Средства Дорожного фонда Московской области	8 114,41	8 114,41	0,00	0,00	0,00	0,00		
									Средства бюджета городского округа Мытищи	4 847,92	4 847,92	0,00	0,00	0,00	0,00		
2	г.о. Мытищи, г. Мытищи, ул. Лётная 36к1, 38к2	1 ед.	г.о. Мытищи, г. Мытищи, ул. Лётная 36к1, 38к1, 38к2		03.05.2023-17.07.2023	18.07.2023	9 569,03		Итого	9 569,03	9 569,03	0,00	0,00	0,00	0,00		ГУСТ
									Средства Дорожного фонда Московской области	5 990,21	5 990,21	0,00	0,00	0,00	0,00		
									Средства бюджета городского округа Мытищи	3 578,82	3 578,82	0,00	0,00	0,00	0,00		
3	г. Мытищи, ул. 3-я Парковая, д. 25; ул. 4-я Парковая, д. 22; ул. 3-я Парковая, д. 27; ул. 4-я Парковая, д. 22; ул. 4-я Парковая, д. 24	1 ед.	г. Мытищи, ул. 3-я Парковая, д. 25; ул. 4-я Парковая, д. 22; ул. 3-я Парковая, д. 27; ул. 4-я Парковая, д. 22; ул. 4-я Парковая, д. 24						Итого	13 851,09	13 851,09	0,00	0,00	0,00	0,00		ГУСТ
									Средства Дорожного фонда Московской области	8 670,78	8 670,78	0,00	0,00	0,00	0,00		
									Средства бюджета городского округа Мытищи	5 180,31	5 180,31	0,00	0,00	0,00	0,00		

Адресный перечень объектов строительства (реконструкции), финансирование которых предусмотрено мероприятием 01.02. Создание и ремонт пешеходных коммуникаций подпрограммы 2 «Создание условий для обеспечения комфортного проживания жителей, в том числе в многоквартирных домах на территории Московской области»

№ п/п	Наименование объекта, сведения о регистрации права собственности	Мощность/прирост мощности объекта (кв. метр, погонный метр, место, койко-место и так далее)	Адрес объекта	Направление инвестирования	Сроки проведения работ по проектированию, строительству/реконструкции объектов	Открытие объекта/завершение работ	Предельная стоимость объекта (тыс. руб.)	Профинансировано на 01.01.2023 (тыс. руб.)	Источники финансирования, в том числе по годам реализации программы (тыс. руб.)	Финансирование, в том числе распределение субсидий из бюджета Московской области (тыс. руб.)						Остаток сметной стоимости до ввода в эксплуатацию (тыс. рублей)	Наименование главного распорядителя средств бюджета городского округа Мытищи
										всего	2023 год	2024 год	2025 год	2026 год	2027 год		
1	Пешеходная коммуникация, г.о. Мытищи, г. Мытищи, ул. Юбилейная д. 23к1, 25к1, 25к2, ул. Лётная д. 34к2 (55.907024, 37.713000; 55.907283, 37.714144) Участок 1	1 ед.	г.о. Мытищи, г. Мытищи, ул. Юбилейная д. 23к1, 25к1, 25к2, ул. Лётная д. 34к2						Итого	704,19	704,19	0,00	0,00	0,00	0,00		
									Средства бюджета Московской области	440,82	440,82	0,00	0,00	0,00	0,00		ГУСТ
									Средства бюджета городского округа Мытищи	263,37	263,37	0,00	0,00	0,00	0,00		АГОМ
2	Пешеходная коммуникация, г.о. Мытищи, г. Мытищи, ул. Юбилейная д. 23к1, 25к1, 25к2, ул. Лётная д. 34к2 (55.907311, 37.714160; 55.907671, 37.714940) Участок 2	1 ед.	г.о. Мытищи, г. Мытищи, ул. Юбилейная д. 23к1, 25к1, 25к2, ул. Лётная д. 34к2						Итого	520,14	520,14	0,00	0,00	0,00	0,00		
									Средства бюджета Московской области	325,60	325,60	0,00	0,00	0,00	0,00		ГУСТ
									Средства бюджета городского округа Мытищи	194,54	194,54	0,00	0,00	0,00	0,00		АГОМ
3	Пешеходная коммуникация, г.о. Мытищи, г. Мытищи, ул. Юбилейная д. 23к1, 25к1, 25к2, ул. Лётная д. 34к2 (55.907158, 37.714530; 55.907375, 37.713932) Участок 3	1 ед.	г.о. Мытищи, г. Мытищи, ул. Юбилейная д. 23к1, 25к1, 25к2, ул. Лётная д. 34к2						Итого	335,97	2 060,00	0,00	0,00	0,00	0,00		
									Средства бюджета Московской области	210,31	1 289,56	0,00	0,00	0,00	0,00		ГУСТ
									Средства бюджета городского округа Мытищи	125,66	770,44	0,00	0,00	0,00	0,00		АГОМ
4	Пешеходная коммуникация, г.о. Мытищи, г. Мытищи, ул. Юбилейная д. 23к1, 25к1, 25к2, ул. Лётная д. 34к2 (55.907368, 37.713946; 55.907145, 37.713684) Участок 4	1 ед.	г.о. Мытищи, г. Мытищи, ул. Юбилейная д. 23к1, 25к1, 25к2, ул. Лётная д. 34к2						Итого	192,06	415,00	0,00	0,00	0,00	0,00		
									Средства бюджета Московской области	120,22	259,79	0,00	0,00	0,00	0,00		ГУСТ
									Средства бюджета городского округа Мытищи	718,40	155,21	0,00	0,00	0,00	0,00		АГОМ
5	Пешеходная коммуникация, г.о. Мытищи, Бульвар Молодежный (мкр.15) (55.909056, 37.707163; 55.909229, 37.707152)	1 ед.	г.о. Мытищи, Бульвар Молодежный (мкр.15)						Итого	184,06	184,06	0,00	0,00	0,00	0,00		
									Средства бюджета Московской области	115,22	115,22	0,00	0,00	0,00	0,00		ГУСТ
									Средства бюджета городского округа Мытищи	68,84	68,84	0,00	0,00	0,00	0,00		АГОМ
6	Пешеходная коммуникация, г.о. Мытищи, мкр. Пироговский, вдоль стадиона «Труд» (55.981184, 37.746702; 55.982476, 37.747671) Участок 1	1 ед.	г.о. Мытищи, мкр. Пироговский, вдоль стадиона «Труд»						Итого	1 152,36	1 152,36	0,00	0,00	0,00	0,00		
									Средства бюджета Московской области	721,37	721,37	0,00	0,00	0,00	0,00		ГУСТ
									Средства бюджета городского округа Мытищи	430,99	430,99	0,00	0,00	0,00	0,00		АГОМ
7	Пешеходная коммуникация, г.о. Мытищи, мкр. Пироговский, вдоль стадиона «Труд» (55.981205, 37.747215; 55.982408, 37.748016) Участок 2	1 ед.	г.о. Мытищи, мкр. Пироговский, вдоль стадиона «Труд»						Итого	880,27	880,27	0,00	0,00	0,00	0,00		
									Средства бюджета Московской области	551,04	551,04	0,00	0,00	0,00	0,00		ГУСТ
									Средства бюджета городского округа Мытищи	329,23	329,23	0,00	0,00	0,00	0,00		АГОМ

8	Пешеходная коммуникация, г.о. Мытищи, мкр. Пироговский, вдоль стадиона «Труд» (55.981625, 37.747112; 55.981461, 37.747705) Участок 3	1 ед.	г.о. Мытищи, мкр. Пироговский, вдоль стадиона «Труд»					Итого	184,06	184,06	0,00	0,00	0,00	0,00	
								Средства бюджета Московской области	115,22	115,22	0,00	0,00	0,00	0,00	ГУСТ
								Средства бюджета городского округа Мытищи	68,84	68,84	0,00	0,00	0,00	0,00	АГОМ
9	Пешеходная коммуникация, г.о. Мытищи, мкр. Пироговский, вдоль стадиона «Труд» (55.981360, 37.747342; 55.981742, 37.747407) Участок 4	1 ед.	г.о. Мытищи, мкр. Пироговский, вдоль стадиона «Труд»					Итого	192,06	192,06	0,00	0,00	0,00	0,00	
								Средства бюджета Московской области	120,22	120,22	0,00	0,00	0,00	0,00	ГУСТ
								Средства бюджета городского округа Мытищи	71,84	71,84	0,00	0,00	0,00	0,00	АГОМ

Адресный перечень общественных территорий городского округа Мытищи, сформированный по результатам инвентаризации и голосования в электронной форме в информационно-телекоммуникационной сети «Интернет» для выполнения работ по благоустройству территорий в 2023-2027 годах

№ п/п	Адрес объекта (наименование объекта)	Год реализации
1	Парк имени Стрекалова	2023
2	Сквер у пруда на Сукромке	2023
3	Сквер в с. Марфино	2023
4	Сквер у пруда на Колпакова	2023
5	Сквер в мкрн Дружба	2023
6	ЦПКиО г.Мытищи	2023
7	Парк «Ветеранов»	2023
8	Сквер Аллея ветеранов по адресу: Московская область, г. Мытищи, ул. Олимпийский пр-кт д. 15	2024
9	Набережная Яузы от парка до Березовой рощи	2024
10	Сквер на пустыре ул. Распоповой (продолжение Молодежного бульвара) по адресу: г. Мытищи, бульвар Распоповой	2025
11	Набережная р. Яузы	2025

Адресный перечень дворовых территорий городского округа Мытищи, сформированный по результатам инвентаризации, для выполнения работ по комплексному благоустройству дворовых территорий в 2023 году

№ п/п	Адрес объекта	Год реализации
1	г. Мытищи, ул. Борисовка, д. 4	2023
2	г.о. Мытищи, ул. Воровского, д. 1	2023
3	г.о. Мытищи, ул. Сукромка, д. 21	2023
4	г.о. Мытищи, Новомытищинский пр-кт, д. 49к2	2023
5	пос. Пирогово, ул. Тимирязева, д. 10	2023
6	г.о. Мытищи, Новомытищинский пр-кт, д. 37к2	2023
7	г.о. Мытищи, ул. Лётная, д. 27	2023
8	г.о. Мытищи, ул. Институтская, д. 27	2023
9	г.о. Мытищи, Олимпийский пр-кт, д.13к2	2023
10	г.о. Мытищи, ул.Троицкая, д. 9	2023
11	г.о. Мытищи, ул. Терешковой, д. 5	2023
12	г.о. Мытищи, 4-я Парковая, д. 22, 24	2023
13	г.о. Мытищи, ул. Стрелковая, д. 8	2023
14	г.о. Мытищи, ул. Семашко, д. 6к2, д.6к3	2023
15	г.о. Мытищи, 1-й Трудовой пер., д. 7	2023
16	г.о. Мытищи, ул. Семашко, д. 17	2023
17	г.о. Мытищи, ул. Шараповская, д. 4к1	2023
18	г.о. Мытищи, 2-й Щёлковский пр-д, д. 9к1, д.9к2	2023
19	г.о. Мытищи, д. Беляниново, ул. Широкая, д. 6	2023
20	г. Мытищи, ул. Юбилейная, д. 15	2023
21	г. Мытищи, ул. Ак. Каргина, д.42, 38к5, 38к6, 40к4, 43к2, 40к1	2023
22	г. Мытищи, ул. Лётная, 36к1, 38к1, 38к2	2023

Адресный перечень объектов недвижимого имущества (включая объекты незавершенного строительства) и земельных участков, находящихся в собственности (пользовании) юридических лиц и индивидуальных предпринимателей, которые подлежат благоустройству не позднее 2027 года за счет средств указанных лиц.

№	Наименование юридического лица и индивидуального предпринимателя	Адрес объектов недвижимого имущества (включая объекты незавершенного строительства) и земельных участков, находящихся в собственности (пользовании) юридических лиц и индивидуальных предпринимателей, подлежащих благоустройству	Наименование объектов недвижимого имущества (включая объекты незавершенного строительства) и земельных участков, находящихся в собственности (пользовании) юридических лиц и индивидуальных предпринимателей, подлежащих благоустройству	Вид работ	Год реализации
1	ООО «Новотутинки»	городской округ Мытищи, деревня Шолохово, улица Речная, дом 1	дворовая территория МКД	комплексное благоустройство	2023
2	ООО «Новотутинки»	городской округ Мытищи, деревня Шолохово, улица Юности, дом 8	дворовая территория МКД	комплексное благоустройство	2023
3	ООО «Новотутинки»	городской округ Мытищи, деревня Шолохово, улица Юности, дом 8, корпус 1	дворовая территория МКД	комплексное благоустройство	2023
4	ООО «Катуар Девелопмент»	городской округ Мытищи, деревня Сухарево, улица Егорова, дом 8	дворовая территория МКД	комплексное благоустройство	2023
5	ООО «Катуар Девелопмент»	городской округ Мытищи, деревня Сухарево, улица Егорова, дом 10	дворовая территория МКД	комплексное благоустройство	2023
6	ООО «Катуар Девелопмент»	городской округ Мытищи, деревня Сухарево, улица Пацейко, дом 7	дворовая территория МКД	комплексное благоустройство	2023
7	ООО "Катуар Девелопмент"	Российская Федерация, Московская область, городской округ Мытищи, деревня Сухарево, улица Пацейко, дом 9	дворовая территория МКД	комплексное благоустройство	2023

5. Методика расчета планируемых значений показателей муниципальной программы «Формирование современной комфортной городской среды»

№ п/п	Наименование показателя	Единица измерения	Порядок расчета показателя	Источник данных	Период представления отчетности
1	2	3	4	5	6
1	Количество благоустроенных общественных территорий	Единиц	Плановое значение показателя определяется в соответствии с Соглашением о предоставлении субсидии из бюджета Московской области бюджету муниципального образования на реализацию программ формирования современной городской среды, заключенным в рамках реализации мероприятий F2.01, F2.02, F2.03 основного мероприятия F2-«Формирование комфортной городской среды» национального проекта «Жилье и городская среда» подпрограммы 1 «Комфортная городская среда» государственной программы Московской области «Формирование современной комфортной городской среды»		Ежеквартальная
2	Количество установленных детских игровых площадок	Единиц	Плановые значения устанавливаются на основании заявок, сформированных по итогам голосования на портале «Добродел» в год, предшествующий году реализации. Показатель за отчетный период указывается без учета достигнутого значения за предыдущий период (т.е. без нарастающего итога)		Ежеквартальная
3	Реализованы проекты победителей Всероссийского конкурса лучших проектов создания комфортной городской среды в малых городах и исторических поселениях	Единиц	Рассчитывается как сумма реализованных проектов, победивших во Всероссийском конкурсе лучших проектов создания комфортной городской среды в малых городах и исторических поселениях		Ежеквартальная
4	Количество парков культуры и отдыха на территории Московской области, в которых благоустроены зоны для досуга и отдыха населения: 1. Парк имени Стрекалова, адрес: г. Мытищи, ул. Новомытищинский проспект, д. 84	Единиц	Плановое значение показателя определяется в соответствии с Соглашением о предоставлении субсидии из бюджета Московской области бюджету муниципального образования на реализацию программ формирования современной городской среды, заключенным в рамках реализации мероприятий 01.05 основного мероприятия 01 – «Благоустройство общественных территорий муниципальных образований Московской области» подпрограммы 1 «Комфортная городская среда» государственной программы Московской области «Формирование современной комфортной городской среды»		Ежеквартальная
5	Количество благоустроенных пространств для активного отдыха	Единиц	Плановое значение показателя определяется в соответствии с Соглашением о предоставлении субсидии из бюджета Московской области бюджету муниципального образования на реализацию программ формирования современной городской среды, заключенным в рамках реализации мероприятий 01.06 основного мероприятия 01 – «Благоустройство общественных территорий муниципальных образований Московской области» подпрограммы 1 «Комфортная городская среда» государственной программы Московской области «Формирование современной комфортной городской среды»		Ежеквартальная
6	Количество велосипедных маршрутов, в отношении которых выполнены мероприятия по обустройству велосипедной инфраструктуры: Благоустройство участков веломаршрута «Вело-1» от 91-км МКАД до ТРЦ «Июнь», расположенного по адресу ул. Мира, с. 51 в г. Мытищи, и от строящейся автомобильной дороги Виноградово-Болтино-Тарасовка до пер. Зеленый в п. Свиноедово в г.о. Мытищи	Единиц	Количество маршрутов, на которых реализованы мероприятия по обустройству велосипедной инфраструктуры. Значение показателя определяется в соответствии с результатами выполненных строительно-монтажных работ на указанных объектах		Ежеквартальная
7	Площадь устраненных дефектов асфальтового покрытия дворовых территорий, в том числе проездов на дворовые территории, в том числе внутриквартальных проездов, в рамках проведения ямочного ремонта	Кв.м	Значение показателя рассчитывается как количество отремонтированных дефектов асфальтового покрытия дворовых территорий, в том числе проездов на дворовые территории, в том числе внутриквартальных проездов		Ежеквартальная
8	Количество созданных и отремонтированных пешеходных коммуникаций за счет средств муниципального образования Московской области	Ед.	Значение показателя определяется как сумма количества объектов благоустройства на территории Московской области, на которых реализованы мероприятия с участием средств бюджета Московской области		Ежеквартальная
9	Замена детских игровых площадок	Ед.	Плановое значение показателя определяется в соответствии с Методикой расчета дотационных средств, утвержденной на текущий финансовый год		Ежеквартальная
10	Количество замененных неэнергоэффективных светильников наружного освещения	Ед.	Плановое значение показателя определяется в соответствии с Методикой расчета дотационных средств утвержденной на текущий финансовый год		Ежеквартальная
11	Количество установленных шкафов управления наружным освещением	Ед.	Плановое значение показателя определяется в соответствии с Методикой расчета дотационных средств, утвержденной на текущий финансовый год		Ежеквартальная
12	Количество отремонтированных подъездов в МКД	Ед.	Плановое значение показателя определяется в соответствии с Программой ремонта подъездов МКД МО		Ежеквартальная

6. Методика определения результатов выполнения мероприятий муниципальной программы «Формирование современной комфортной городской среды»

№ п/п	№ Подпрограммы	№ Основного мероприятия	№ мероприятия	Наименование результата	Единица измерения	Порядок определения значений
1	2	3	4	5	6	7
1	1	F2	01	Благоустроены общественные территории с использованием средств федерального бюджета и бюджета Московской области	Ед.	Направлен на достижение показателя «Количество благоустроенных общественных территорий». Фактическое достижение результата определяется как сумма количеств общественных территорий, на которые в отчетном периоде реализованы мероприятия по благоустройству. Достижение результатов подтверждается протоколами заседаний муниципальных общественных комиссий, содержащими решения о завершении благоустройства общественных территорий, принятых по результатам осмотра таких территорий.
2	1	F2	02	Благоустроены общественные территории с использованием средств бюджета Московской области	Ед.	Направлен на достижение показателя «Количество благоустроенных общественных территорий». Фактическое достижение результата определяется как сумма количеств общественных территорий, на которые в отчетном периоде реализованы мероприятия по благоустройству. Достижение результатов подтверждается протоколами заседаний муниципальных общественных комиссий, содержащими решения о завершении благоустройства общественных территорий, принятых по результатам осмотра таких территорий.
3	1	F2	03	Благоустроены скверы	Ед.	Направлен на достижение показателя «Количество благоустроенных общественных территорий». Фактическое достижение результата определяется как сумма количеств скверов, на которых в отчетном периоде реализованы мероприятия по благоустройству. Достижение результатов подтверждается протоколами заседаний муниципальных общественных комиссий, содержащими решения о завершении благоустройства скверов, принятые по результатам осмотра таких территорий.
4	1	01	05	Благоустроены зоны для досуга и отдыха в парках культуры и отдыха	Ед.	Фактическое достижение результата определяется как сумма количеств зон для досуга и отдыха, благоустроенных в отчетном периоде. Достижение результатов подтверждается протоколами заседаний муниципальных общественных комиссий, содержащими решения о завершении благоустройства зон для досуга и отдыха в парках культуры и отдыха, принятые по результатам осмотра таких зон.
5	1	01	03	Установлены детские, игровые площадки	Ед.	Фактическое достижение результата определяется как сумма количеств детских, игровых площадок, установленных в отчетном периоде. Достижение результатов подтверждается протоколами заседаний муниципальных общественных комиссий, содержащими решения о завершении установки детских, игровых площадок, принятые по результатам осмотра таких площадок.
6	1	01	06	Благоустроены пространства для активного отдыха	Ед.	Фактическое достижение результата определяется как сумма количеств пространств для активного отдыха, благоустроенных в отчетном периоде. Достижение результатов подтверждается протоколами заседаний муниципальных общественных комиссий, содержащими решения о завершении благоустройства пространств для активного отдыха, принятые по результатам осмотра таких пространств.

7	1	01	08	Обустроены велосипедные маршруты	Ед.	Фактическое достижение результата определяется как сумма количеств велосипедных маршрутов, обустроенных в отчетном периоде. Достижение результатов подтверждается протоколами заседаний муниципальных общественных комиссий, содержащими решения о завершении обустройства велосипедных маршрутов.
8	1	01	20	Благоустроены общественные территории, без привлечения средств федерального бюджета и бюджета Московской области	Ед.	Плановое значение определяется в соответствии с адресными перечнями объектов благоустройства за исключением объектов благоустройства, реализация которых предусмотрена в рамках государственной программы Московской области «Формирование современной комфортной городской среды»
9	1	01	20	Количество обустроенных контейнерных площадок	Ед.	Значение определяется фактическим количеством установленных контейнерных площадок
10	1	01	20	Количество обустроенных площадок для выгула животных	Ед.	Значение определяется фактическим количеством установленных площадок для выгула животных
11	1	01	21	Установлены детские, игровые площадки за счет средств местного бюджета	Ед.	Количество установленных детских, игровых площадок за счет средств местного бюджета
12	1	01	21	Подготовлено асфальтобетонное покрытие под детские, игровые площадки	Ед.	Количество подготовленного асфальтобетонного покрытия под детские, игровые площадки
13	1	01	22	На территориях (включая территории, обеспечивающие влияние на увеличение в муниципальном образовании Московской области на конец текущего года доли общей протяженности освещенных частей улиц, проездов, набережных в общей протяженности улиц, проездов, набережных в границах городских и (или) сельских населенных пунктах) реализованы мероприятия по проектированию, подготовке светотехнических расчетов, устройству систем наружного освещения, проведению измерений светотехнических характеристик систем управления наружным освещением за счет бюджетных средств	Шт.	Значение определяется как фактическое количество территорий, на которых реализованы мероприятия по проектированию, подготовке светотехнических расчетов, устройству систем наружного освещения, проведению измерений светотехнических характеристик систем управления наружным освещением с использованием средств субсидии, включая территории, обеспечивающие влияние на увеличение в муниципальном образовании Московской области на конец текущего года доли общей протяженности освещенных частей улиц, проездов, набережных в общей протяженности улиц, проездов, набережных в границах городских и (или) сельских населенных пунктах
14	2	F2	01	Количество благоустроенных дворовых территорий	Ед.	Значение определяется фактическим количеством благоустроенных дворовых территорий
15	2	01	01	Площадь устраненных дефектов асфальтового покрытия дворовых территорий, в том числе проездов на дворовые территории, в том числе внутриквартальных проездов, в рамках проведения ямочного ремонта	Кв.м	Значение рассчитывается как количество отремонтированных дефектов асфальтового покрытия дворовых территорий, в том числе проездов на дворовые территории, в том числе внутриквартальных проездов
16	2	01	02	Количество созданных и отремонтированных пешеходных коммуникаций	Ед.	Значение показателя определяется как сумма количества объектов благоустройства на территории Московской области, на которых реализованы мероприятия с участием средств бюджета Московской области
17	2	01	02	Количество созданных и отремонтированных пешеходных коммуникаций за счет средств муниципального образования Московской области	Ед.	Значение определяется как сумма количества объектов благоустройства на территории Московской области, на которых реализованы мероприятия за счет средств муниципального образования Московской области
18	2	01	03	Количество созданных административных комиссий	Ед.	Значение определяется фактическим количеством созданных административных комиссий, уполномоченных рассматривать дела об административных правонарушениях в сфере благоустройства
19	2	01	04	Количество приобретенной коммунальной техники	Ед.	Значение показателя определяется фактическим количеством закупленной коммунальной техники
20	2	01	04	Количество приобретенной коммунальной техники за счет средств муниципального образования Московской области	Ед.	Значение показателя определяется фактическим количеством закупленной коммунальной техники за счет средств муниципального образования Московской области
21	2	01	15	Площадь дворовых территорий, содержащихся за счет бюджетных средств	Кв.м	Значение определяется как сумма площадей дворовых территорий, находящихся на содержании ОМСУ, в соответствии с титульными списками объектов благоустройства городского округа
22	2	01	16	Площадь общественных пространств, содержащихся за счет бюджетных средств (за исключением парков культуры и отдыха)	Кв.м	Значение определяется как сумма площадей общественных пространств, находящихся на содержании ОМСУ, в соответствии с титульными списками объектов благоустройства городского округа, за исключением парков культуры и отдыха.
23	2	01	17	Количество благоустроенных дворовых территорий за счет средств муниципального образования Московской области	Ед.	Значение определяется фактическим количеством благоустроенных дворовых территорий за счет средств муниципального образования Московской области
24	2	01	18	Площадь парков культуры и отдыха, содержащихся за счет бюджетных средств	Кв.м	Значение определяется как сумма площадей парков культуры и отдыха, находящихся на содержании ОМСУ, в соответствии с титульными списками объектов благоустройства городского округа.
25	2	01	19	Площадь внутриквартальных проездов, содержащихся за счет бюджетных средств	Кв.м	Значение определяется как сумма площадей внутриквартальных проездов, находящихся на содержании ОМСУ, в соответствии с титульными списками объектов благоустройства городского округа
26	2	01	20	Замена детских игровых площадок	Ед.	Плановое значение показателя определяется в соответствии с Методикой расчета дотационных средств, утвержденной на текущий финансовый год
27	2	01	21	Количество светильников	Ед.	Плановое значение показателя определяется в соответствии с Методикой расчета дотационных средств, утвержденной на текущий финансовый год
28	2	01	22	Количество замененных неэнергоэффективных светильников наружного освещения	Ед.	Плановое значение показателя определяется в соответствии с Методикой расчета дотационных средств, утвержденной на текущий финансовый год
29	2	01	23	Количество установленных шкафов управления наружным освещением	Ед.	Плановое значение показателя определяется в соответствии с Методикой расчета дотационных средств, утвержденной на текущий финансовый год
30	2	01	24	Количество объектов, на которых осуществлена ликвидация несанкционированных навалов мусора, свалок	Ед.	Значение определяется фактическим количеством объектов (дворовые территории, общественные пространства), на которых осуществлена ликвидация несанкционированных навалов мусора, свалок
31	2	01	25	Количество организованных субботников и общественных работ	Ед.	Значение определяется фактическим количеством организованных субботников и общественных работ
32	2	02	01	Количество многоквартирных домов, в которых проведен капитальный ремонт	Ед.	Информация о достигнутом значении мероприятия предоставляется Фондом капитального ремонта общего имущества многоквартирных домов
33	2	03	01	Количество отремонтированных подъездов в многоквартирных домах	Ед.	Отношение общего количества выполненных подъездов и общего количества подъездов, ремонт которых будет осуществлен в 2023 году на территории городского округа в соответствии с адресным перечнем подъездов»



СОУЧРЕДИТЕЛИ:
Администрация городского округа Мытищи Московской области
Совет депутатов городского округа Мытищи Московской области
АДРЕС РЕДАКЦИИ: 141008, Московская область, г. Мытищи, Новомытищинский пр-т, д. 36/7

Издатель ИП Мелентьев Виталий Григорьевич
АДРЕС ИЗДАТЕЛЯ: 141014, Московская область, г. Мытищи, ул. В. Волошиной, д. 35/12

Главный редактор
Денисов С.Т.

Телефон редакции:
8 (495) 581-21-74

ГАЗЕТА РАСПРОСТРАНЯЕТСЯ
НА БЕСПЛАТНОЙ ОСНОВЕ

Газета зарегистрирована в Управлении Федеральной службы по надзору в сфере связи, информационных технологий и массовых коммуникаций (Роскомнадзор).
Свидетельство о регистрации ПИ № ТУ50-02661 от 26 октября 2018 г.

Отпечатано в ОАО «Подольская фабрика офсетной печати».
Адрес: 142100, Московская область, г. Подольск, Революционный проспект, 80/42 Печать офсетная. Тираж 2 000.
Заказ 1975-23.

Дата выхода в свет 03.06.2023.

12+