

Статья 3. Порядок установления территориальных зон

1. В результате градостроительного зонирования могут определяться жилые, общественно-деловые, производственные, зоны инженерной и транспортной инфраструктуры, зоны сельскохозяйственного использования, зоны рекреационного назначения, зоны особо охраняемых территорий и зоны специального назначения, зоны размещения военных объектов и иные виды территориальных зон.

2. Территориальные зоны, определенные в результате градостроительного зонирования на территории городского округа, отображенные на карте градостроительного зонирования. Границы территориальных зон (характерные точки), отображенные на карте градостроительного зонирования, установлены с точностью 5 метров (с учетом масштаба карты 1:10000) в соответствии с Приказом Росреестра от 23.10.2020 N П/0393 «Об утверждении требований к точности и методам определения координат характерных точек границ земельного участка, требований к точности и методам определения координат характерных точек контура здания, сооружения или объекта незавершенного строительства на земельном участке, а также требований к определению площади здания, сооружения, помещения, машино-мест».

Table with 3 columns: № п/п, Вид зоны, Основание. Contains entries for 'охраняемая зона зеленых дорог', 'придорожные полосы', 'охранная зона трубопроводов', 'зона охраняемого объекта'.

Table with 3 columns: № п/п, Вид зоны, Основание. Contains entries for 'и (объектов электросетевого хозяйства и объектов по производству электрической энергии)', 'охранная зона зеленых дорог', 'придорожные полосы', 'охранная зона трубопроводов', 'зона охраняемого объекта'.

- определенных Градостроительным кодексом Российской Федерации территориальных зон;
- сложившейся планировки территории и существующего землепользования;
- планирования изменений границ земель различных категорий;
- предотвращения возможности причинения вреда объектам капитального строительства, расположенным на смежных земельных участках.

Статья 3.1 Территории пересечения государственного лесного реестра и Единого государственного реестра недвижимости

1. На карте градостроительного зонирования отображены территории пересечения земель лесного фонда (по сведениям государственного лесного реестра) с границами земельных участков, сведения о местоположении которых содержатся в Едином государственном реестре недвижимости (далее – «территория пересечения»). В отношении земельного участка, полностью или частично расположенного в границах «территории пересечения», применяются градостроительные регламенты соответствующей территориальной зоны в случаях:
- наличия судебного акта, вступившего в законную силу, в отношении земельного участка, подтверждающего законность возникновения прав на такой земельный участок;

Table with 3 columns: № п/п, Вид зоны, Основание. Contains entries for 'Министерства культуры Московской области от 23.07.2008 N 438-р', 'Министерства культуры Московской области от 07.08.2009 N 658/32', 'Министерства культуры Московской области от 09.06.2009 N 229-р', 'Постановление Правительства Московской области от 13.07.2015 N 563/26', 'Министерства культуры Московской области от 28.02.2020 N 359Б-72'.

Table with 3 columns: № п/п, Вид зоны, Основание. Contains entries for 'ОБ утверждении Положения о зоне охраняемого объекта', 'зона охраняемого военного объекта, охранный объект, охранный объект', 'охранная зона особо охраняемой природной территории', 'охранная зона'.

Статья 4. Зоны с особыми условиями использования территорий

1. На карте отображены границы зон с особыми условиями использования территорий, входящей в состав графических материалов Правил, в соответствии с законодательством Российской Федерации отражены следующие зоны с особыми условиями использования территорий:

Table with 3 columns: № п/п, Вид зоны, Основание. Contains entries for 'зона охраны объектов культурного наследия', 'зона санитарной охраны источников питьевого и бытового водоснабжения', 'защитная зона объекта культурного наследия', 'охранная зона объектов электроэнергетики'.

Table with 3 columns: № п/п, Вид зоны, Основание. Contains entries for 'утверждены границы территории и режима использования территории объекта культурного наследия регионального значения "Усадьба Липки, XIX в.", расположенной по адресу: Московская область, городской округ Мытищи, шоссе Липкинское, 4-й километр', 'защитная зона объекта культурного наследия', 'охранная зона объектов электроэнергетики'.

Table with 3 columns: № п/п, Вид зоны, Основание. Contains entries for 'станционных пунктов наблюдений за состоянием окружающей среды, ее загрязнением', 'водоохранная (рыбоохранная) зона', 'прибрежная защитная полоса; береговая полоса', 'зона санитарной охраны источников питьевого и бытового водоснабжения, а также устанавливаемые в случаях, предусмотренных Воинским кодексом Российской Федерации, в отношении подземных водных объектов зоны специальной охраны'.


ЧАСТЬ II. КАРТА ГРАДОСТРОИТЕЛЬНОГО ЗОНИРОВАНИЯ

КАРТА ГРАДОСТРОИТЕЛЬНОГО ЗОНИРОВАНИЯ С УСТАНОВЛЕННЫМИ ТЕРРИТОРИЯМИ, В ГРАНИЦАХ КОТОРЫХ ПРЕДУСМАТРИВАЕТСЯ ОСУЩЕСТВЛЕНИЕ ДЕЯТЕЛЬНОСТИ ПО КОМПЛЕКСНОМУ РАЗВИТИЮ ТЕРРИТОРИИ

ВНЕСЕНИЕ ИЗМЕНЕНИЙ В «ПРАВИЛА ЗЕМЛЕПОЛЬЗОВАНИЯ И ЗАСТРОЙКИ ТЕРРИТОРИИ (ЧАСТИ ТЕРРИТОРИИ) ГОРОДСКОГО ОКРУГА МЫТИЦЫ МОСКОВСКОЙ ОБЛАСТИ В ЧАСТИ УСТАНОВЛЕНИЯ ТРЕБОВАНИЙ К АРХИТЕКТУРНО-ГРАДОСТРОИТЕЛЬНОМУ ОБЛИКУ ОБЪЕКТОВ КАПИТАЛЬНОГО СТРОИТЕЛЬСТВА»

КАРТА ГРАДОСТРОИТЕЛЬНОГО ЗОНИРОВАНИЯ С УСТАНОВЛЕННЫМИ ТЕРРИТОРИЯМИ, В ГРАНИЦАХ КОТОРЫХ ПРЕДУСМАТРИВАЕТСЯ ОСУЩЕСТВЛЕНИЕ ДЕЯТЕЛЬНОСТИ ПО КОМПЛЕКСНОМУ РАЗВИТИЮ ТЕРРИТОРИИ

Table with columns: № п/п, Территориальный зон. с учетом режимов использования территории и охраны зоны национального парка "Босний остров", Вид территориальной зоны, Наименование территориальной зоны, Территориальный код, Территориальный код по координатам, Территориальный код по координатам. Contains detailed zoning data for various land parcels.



Условные обозначения: Legend section containing symbols for city districts, land parcels, zoning zones (residential, public, industrial, etc.), and infrastructure objects like roads and railroads.

Примечания: 1. Промышленные параметры устанавливаются в соответствии с режимом зоны охраны объекта культурного наследия. 2. Промышленные параметры устанавливаются в соответствии со статьями 11 настоящих Правил. Карта применяется в соответствии с картой градостроительного зонирования и определением границ населенных пунктов, содержащейся в Едином государственном реестре недвижимости...

Table with columns: Вид, КМС, Номер, Дата, Подписание документа от 19.09.2023 № 09/3, Введен в действие. Contains administrative information and dates.

КАРТА ГРАДОСТРОИТЕЛЬНОГО ЗОНИРОВАНИЯ С УСТАНОВЛЕНИЕМ ТЕРРИТОРИЙ, В ГРАНИЦАХ КОТОРЫХ ПРЕДУСМАТРИВАЮТСЯ ТРЕБОВАНИЯ К АРХИТЕКТУРНО-ГРАДОСТРОИТЕЛЬНОМУ ОБЛИКУ ОБЪЕКТОВ КАПИТАЛЬНОГО СТРОИТЕЛЬСТВА

ВНЕСЕНИЕ ИЗМЕНЕНИЙ В «ПРАВИЛА ЗЕМЛЕПОЛЬЗОВАНИЯ И ЗАСТРОЙКИ ТЕРРИТОРИИ (ЧАСТИ ТЕРРИТОРИИ) ГОРОДСКОГО ОКРУГА МЫТИЦИ МОСКОВСКОЙ ОБЛАСТИ В ЧАСТИ УСТАНОВЛЕНИЯ ТРЕБОВАНИЙ К АРХИТЕКТУРНО-ГРАДОСТРОИТЕЛЬНОМУ ОБЛИКУ ОБЪЕКТОВ КАПИТАЛЬНОГО СТРОИТЕЛЬСТВА»
КАРТА ГРАДОСТРОИТЕЛЬНОГО ЗОНИРОВАНИЯ С УСТАНОВЛЕННЫМИ ТЕРРИТОРИЯМИ, В ГРАНИЦАХ КОТОРЫХ ПРЕДУСМАТРИВАЮТСЯ ТРЕБОВАНИЯ К АРХИТЕКТУРНО-ГРАДОСТРОИТЕЛЬНОМУ ОБЛИКУ ОБЪЕКТОВ КАПИТАЛЬНОГО СТРОИТЕЛЬСТВА

Таблица с 5 столбцами: № п/п, Вид территориальной зоны, Вид территориальной зоны, Территориальный регламент, Вид территориальной зоны. Содержит детальные данные о зонах и регламентах.



Условные обозначения:
Границы:
Городского округа
Муниципального округа
Территориальный зон
Плани
Земельный участок (по данным ЕГРН)
Территории:
Земельный участок (по данным ЕГРН)
Леса
Территории, в границах которых требования к архитектурно-градостроительному облику не предусматриваются
Территории, в границах которых предусматриваются требования к архитектурно-градостроительному облику объектов капитального строительства
Тип 1
Тип 2
Плани территории:
0-1 - Общественная зона
3 - Промышленная зона (в границах)
Примечание:
Требования к архитектурно-градостроительному облику распространяются на земельные участки, полностью или частично расположенные в границах территорий (Тип 1, Тип 2). Территория, вид разрешенного использования земельного участка, категория или вид разрешенного использования в границах территории (Тип 1, Тип 2), в отношении которой предусматриваются требования к архитектурно-градостроительному облику объектов капитального строительства, определяются в соответствии с требованиями к архитектурно-градостроительному облику объектов капитального строительства жилищного фонда.

Small table with 4 columns: Вид, МРЗ, План, Дата. Contains administrative information.

КАРТА ГРАДОСТРОИТЕЛЬНОГО ЗОНИРОВАНИЯ С ОТОБРАЖЕНИЕМ ЗОН САНИТАРНОЙ ОХРАНЫ ИСТОЧНИКОВ ВОДОСНАБЖЕНИЯ (КАРТА ОГРАНИЧЕННОГО ДОСТУПА)

КАРТА ГРАДОСТРОИТЕЛЬНОГО ЗОНИРОВАНИЯ С ОТОБРАЖЕНИЕМ ТЕРРИТОРИЙ ДОПОЛНИТЕЛЬНОГО СОГЛАСОВАНИЯ (ПО ПИСЬМУ КОМИТЕТА ПО АРХИТЕКТУРЕ И ГРАДОСТРОИТЕЛЬСТВУ МОСКОВСКОЙ ОБЛАСТИ ОТ 23.12.2020 №281СХ-53329/20ДСП) (КАРТА ОГРАНИЧЕННОГО ДОСТУПА)

ЧАСТЬ III. ГРАДОСТРОИТЕЛЬНЫЕ РЕГЛАМЕНТЫ

ГЛАВА 7. ГРАДОСТРОИТЕЛЬНЫЕ РЕГЛАМЕНТЫ В ЧАСТИ ВИДОВ РАЗРЕШЕННОГО ИСПОЛЬЗОВАНИЯ ЗЕМЕЛЬНЫХ УЧАСТКОВ И ОБЪЕКТОВ КАПИТАЛЬНОГО СТРОИТЕЛЬСТВА И ПРЕДЕЛЬНЫХ (МИНИМАЛЬНЫХ И (ИЛИ) МАКСИМАЛЬНЫХ) РАЗМЕРОВ ЗЕМЕЛЬНЫХ УЧАСТКОВ И ПРЕДЕЛЬНЫХ ПАРАМЕТРОВ РАЗРЕШЕННОГО СТРОИТЕЛЬСТВА, РЕКОНСТРУКЦИИ ОБЪЕКТОВ КАПИТАЛЬНОГО СТРОИТЕЛЬСТВА

Статья 34. Градостроительные регламенты для жилых зон

В жилых зонах допускается размещение отдельно стоящих, встроенных или пристроенных объектов социального и коммунально-бытового назначения, объектов здравоохранения, объектов дошкольного, начального общего и среднего (полного) общего образования, культовых зданий, стоянок автомобильного транспорта, гаражей, объектов, связанных с проживанием граждан и не оказывающих негативного воздействия на окружающую среду.

Максимальный процент застройки, устанавливаемый для строительства, реконструкции объектов капитального строительства на земельных участках с видами разрешенного использования с кодами 2.1.1, 2.2, 2.5, 2.6 Классификатора не учитывает площадь земельного участка, которая может быть застроена объектами со вспомогательными видами разрешенного использования, не предназначенными для постоянного проживания.

Земельный участок для индивидуального жилищного строительства предназначен для возведения одного жилого дома и размещения индивидуальных гаражей и подсобных сооружений, необходимых для его обслуживания.

Максимальный процент застройки, устанавливаемый для строительства, реконструкции объектов капитального строительства на земельных участках с видами разрешенного использования с кодом 2.1 Классификатора не учитывает площадь земельного участка, которая может быть застроена гаражами, строениями и сооружениями вспомогательного использования, не предназначенными для постоянного проживания.

В соответствии с Классификатором вид разрешенного использования «Жилая застройка» - код 2.0, включает в себя размещение жилых помещений различного вида и обеспечение проживания в них. К жилой застройке относятся здания (помещения в них), предназначенные для проживания человека, за исключением зданий (помещений), используемых:

- с целью извлечения предпринимательской выгоды из предоставления жилого помещения для временного проживания в них (гостиницы, дома отдыха);
- для проживания с одновременным осуществлением лечения или социального обслуживания населения (санатории, дома ребенка, дома престарелых, больницы);
- как способ обеспечения непрерывности производства (вахтовые помещения, служебные жилые помещения на производственных объектах);
- как способ обеспечения деятельности режимного учреждения (казармы, кар аульные помещения, места лишения свободы, содержания под стражей).

В состав жилых зон включены:

- зона многоквартирной жилой застройки (Ж-1)

№ п/п	Наименование ВРИ	Код (числовое обозначение ВРИ)	Предельные размеры земельных участков (кв. м)		Максимальный процент застройки, в том числе в зависимости от количества надземных этажей	Минимальные отступы от границ земельного участка (м)	Требования к архитектурно-градостроительному облику***
			min	max			
8	Административные здания организаций, обеспечивающих предоставление коммунальных услуг	3.1.2	1 000	100 000	75%	3	Устанавливаются (ст. 46 настоящих Правил)
9	Дома социального обслуживания	3.2.1	500	100 000	60%	3	Устанавливаются (ст. 46 настоящих Правил)
10	Оказание социальной помощи населению	3.2.2	500	100 000	60%	3	Устанавливаются (ст. 46 настоящих Правил)
11	Оказание услуг связи	3.2.3	500	100 000	60%	3	Устанавливаются (ст. 46 настоящих Правил)
12	Бытовое обслуживание	3.3	200	100 000	60%	3	Устанавливаются (ст. 46 настоящих Правил)
13	Амбулаторно-поликлиническое обслуживание	3.4.1	5 000	1 000 000	60%	3	Устанавливаются (ст. 46 настоящих Правил)

- специализированная зона многоквартирной жилой застройки (Ж-1а)
- зона жилой застройки для создания социальной инфраструктуры (Ж-1б)
- зона смешанной жилой застройки (Ж-1-1)
- зона застройки индивидуальными и блокированными жилыми домами (Ж-2)
- специализированная зона застройки индивидуальными и блокированными жилыми домами (Ж-2а)
- зона застройки индивидуальными жилыми домами (Ж-2С)
- зона смешанной малоэтажной жилой застройки (Ж-3)
- специализированная зона смешанной малоэтажной жилой застройки (Ж-3-1)

Ж-1 - ЗОНА МНОГОКВАРТИРНОЙ ЖИЛОЙ ЗАСТРОЙКИ

Зона многоквартирной жилой застройки Ж-1 установлена для обеспечения условий формирования жилых районов из многоквартирных жилых домов.

Градостроительный регламент территориальной зоны должен применяться в части, не противоречащей утвержденным режимам зон охраны объектов культурного наследия.

Градостроительный регламент территориальной зоны должен применяться с учетом требований СП 2.1.4.2625-10 «Зоны санитарной охраны источников питьевого водоснабжения г. Москвы» (утв. постановлением Главного государственного санитарного врача РФ от 30.04.2010 № 45), Решением Исполкома московского городского и областного советов народных депутатов от 17.04 1980 г. № 500-1143 «Об утверждении проекта установления красных линий границ зон санитарной охраны источников водоснабжения г. Москвы в границах ЛПЗП», Картой ЗОУИТ в части ЗСО.

Основные виды разрешенного использования

№ п/п	Наименование ВРИ	Код (числовое обозначение ВРИ)	Предельные размеры земельных участков (кв. м)		Максимальный процент застройки, в том числе в зависимости от количества надземных этажей	Минимальные отступы от границ земельного участка (м)	Требования к архитектурно-градостроительному облику***
			min	max			
1	Малоэтажная многоквартирная жилая застройка	2.1.1	30 000**	1 000 000**	1 эт. - 59,0% 2 эт. - 50,8% 3 эт. - 44,1% 4 эт. - 38,9%	3	Устанавливаются (ст. 46 настоящих Правил)

№ п/п	Наименование ВРИ	Код (числовое обозначение ВРИ)	Предельные размеры земельных участков (кв. м)		Максимальный процент застройки, в том числе в зависимости от количества надземных этажей	Минимальные отступы от границ земельного участка (м)	Требования к архитектурно-градостроительному облику***
			min	max			
14	Дошкольное, начальное и среднее общее образование	3.5.1	Не подлежат установлению			3	Устанавливаются (ст. 46 настоящих Правил)
15	Объекты культурно-досуговой деятельности	3.6.1	1 000	100 000	50%	3	Устанавливаются (ст. 46 настоящих Правил)
16	Амбулаторное ветеринарное обслуживание	3.10.1	1 000	10 000	60%	3	Устанавливаются (ст. 46 настоящих Правил)
17	Деловое управление	4.1	1 000	100 000	55%	3	Устанавливаются (ст. 46 настоящих Правил)
18	Рынки	4.3	1 500	50 000	45%	3	Устанавливаются (ст. 46 настоящих Правил)
19	Магазины	4.4	500	10 000	50%	3	Устанавливаются (ст. 46 настоящих Правил)

№ п/п	Наименование ВРИ	Код (числовое обозначение ВРИ)	Предельные размеры земельных участков (кв. м)		Максимальный процент застройки, в том числе в зависимости от количества надземных этажей	Минимальные отступы от границ земельного участка (м)	Требования к архитектурно-градостроительному облику***
			min	max			
2	Среднеэтажная жилая застройка	2.5	30 000**	1 000 000**	5 эт. - 34,8% 6 эт. - 31,5% 7 эт. - 28,8% 8 эт. - 26,5%	3	Устанавливаются (ст. 46 настоящих Правил)
3	Многоэтажная жилая застройка (высотная застройка)	2.6	30 000**	1 000 000**	9 эт. - 24,6% 10 эт. - 23,0% 11 эт. - 21,6% 12 эт. - 20,3% 13 эт. - 19,2% 14 эт. - 18,1% 15 эт. - 17,2% 16 эт. - 16,4% 17 эт. и более - 15,7%	3	Устанавливаются (ст. 46 настоящих Правил)
4	Хранение автотранспорта	2.7.1	500 (15*)	20 000 (50*)	75% (100%*)	3 (0*)	Устанавливаются (ст. 46 настоящих Правил)
5	Размещение гаражей для собственных нужд	2.7.2	500 (15*)	20 000 (50*)	75% (100%*)	3 (0*)	Не подлежат установлению
6	Коммунальное обслуживание	3.1	30	100 000	75%	3	Устанавливаются (ст. 46 настоящих Правил)
7	Предоставление коммунальных услуг	3.1.1	30	100 000	75%	3	Не подлежат установлению

№ п/п	Наименование ВРИ	Код (числовое обозначение ВРИ)	Предельные размеры земельных участков (кв. м)		Максимальный процент застройки, в том числе в зависимости от количества надземных этажей	Минимальные отступы от границ земельного участка (м)	Требования к архитектурно-градостроительному облику***
			min	max			
20	Общественное питание	4.6	500	10 000	50%	3	Устанавливаются (ст. 46 настоящих Правил)
21	Гостиничное обслуживание	4.7	1 000	100 000	60%	3	Устанавливаются (ст. 46 настоящих Правил)
22	Объекты дорожного сервиса	4.9.1	1 000	10 000	45%	3	Устанавливаются (ст. 46 настоящих Правил)
23	Спорт	5.1	1 000	100 000	75%	3	Устанавливаются (ст. 46 настоящих Правил)
24	Обеспечение занятий спортом в помещениях	5.1.2	1 000	100 000	75%	3	Устанавливаются (ст. 46 настоящих Правил)
25	Площадки для занятий спортом	5.1.3	1 000	100 000	75%	3	Не подлежат установлению
26	Оборудованные площадки для занятий спортом	5.1.4	1 000	100 000	75%	3	Не подлежат установлению

№ п/п	Наименование ВРИ	Код (числовое обозначение ВРИ)	Предельные размеры земельных участков (кв. м)		Максимальный процент застройки, в том числе в зависимости от количества надземных этажей	Минимальные отступы от границ земельного участка (м)	Требования к архитектурно-градостроительному облику***
			min	max			
27	Недропользование	6.1	500	1 000 000	60%	3	Устанавливаются (ст. 46 настоящих Правил)
28	Связь	6.8	Не подлежат установлению				Не подлежат установлению
29	Автомобильный транспорт	7.2	Не распространяется				Не подлежат установлению
30	Трубопроводный транспорт	7.5	Не распространяется				Не подлежат установлению
31	Обеспечение внутреннего правопорядка	8.3	Не подлежат установлению				Не подлежат установлению
32	Историко-культурная деятельность	9.3	Не распространяется				Не подлежат установлению
33	Гидротехнические сооружения	11.3	Не подлежат установлению				Не подлежат установлению
34	Земельные участки (территории) общего пользования	12.0	Не распространяется				Не подлежат установлению
35	Улично-дорожная сеть	12.0.1	Не подлежат установлению				Не подлежат установлению
36	Благоустройство территории	12.0.2	Не подлежат установлению				Не подлежат установлению

85

№ п/п	Наименование ВРИ	Код (числовое обозначение ВРИ)	Предельные размеры земельных участков (кв. м)		Максимальный процент застройки, в том числе в зависимости от количества надземных этажей	Минимальные отступы от границ земельного участка (м)	Требования к архитектурно-градостроительному облику***
			min	max			
13	Стоянка транспортных средств	4.9.2	1 000	20 000	75%	3	Не подлежат установлению
14	Выставочно-ярмарочная деятельность	4.10	5 000	50 000	60%	3	Устанавливаются (ст. 46 настоящих Правил)

* - Существующие объекты гаражного назначения, предназначенные для хранения личного автотранспорта граждан, имеющих одну или более общих стен с другими объектами гаражного назначения, предназначенные для хранения личного автотранспорта граждан.

** - Минимальный размер земельного участка не распространяется на земельные участки, формируемые под существующими многоквартирными жилыми домами, а определяется проектом межевания территории или схемой расположения земельного участка на кадастровом плане территории, оформляемой с учетом изменений законодательства с 01.09.2022.

*** - Требования к архитектурно-градостроительному облику распространяются на земельные участки, полностью или частично расположенные в границах территорий (Тип 1, Тип 2), в соответствии с картой градостроительного зонирования с установлением территорий, в границах которых предусматриваются требования к архитектурно-градостроительному облику объектов капитального строительства.

Максимальный класс опасности (по санитарной классификации) объектов капитального строительства, размещаемых на территории участков зоны - V.

Иные показатели по параметрам застройки зоны Ж-1: территории объектов обслуживания населения; требования и параметры по временному хранению индивидуальных транспортных средств, размещению гаражей и открытых автостоянок, требования и параметры к доле озелененной территории земельных участков, регламентируются и устанавливаются нормативами градостроительного проектирования.

88

Вспомогательные виды разрешенного использования

1. Предоставление коммунальных услуг - 3.1.1
2. Связь - 6.8
3. Обеспечение внутреннего правопорядка - 8.3

Условно разрешенные виды использования

№ п/п	Наименование ВРИ	Код (числовое обозначение ВРИ)	Предельные размеры земельных участков (кв. м)		Максимальный процент застройки, в том числе в зависимости от количества надземных этажей	Минимальные отступы от границ земельного участка (м)	Требования к архитектурно-градостроительному облику***
			min	max			
1	Общезития	3.2.4	500	100 000	60%	3	Устанавливаются (ст. 46 настоящих Правил)
2	Стационарное медицинское обслуживание	3.4.2	1 000	1 000 000	50%	3	Устанавливаются (ст. 46 настоящих Правил)
3	Среднее и высшее профессиональное образование	3.5.2	5 000	100 000	60%	3	Устанавливаются (ст. 46 настоящих Правил)
4	Общественное управление	3.8	1 000	100 000	60%	3	Устанавливаются (ст. 46 настоящих Правил)
5	Государственное управление	3.8.1	1 000	100 000	60%	3	Устанавливаются (ст. 46 настоящих Правил)

86

Ж-1а - СПЕЦИАЛИЗИРОВАННАЯ ЗОНА МНОГОКВАРТИРНОЙ ЖИЛОЙ ЗАСТРОЙКИ

Специализированная зона многоквартирной жилой застройки Ж-1а установлена для обеспечения условий формирования жилых районов из многоквартирных жилых домов.

Градостроительный регламент территориальной зоны должен применяться в части, не противоречащей утвержденным режимам зон охраны объектов культурного наследия.

Основные виды разрешенного использования

№ п/п	Наименование ВРИ	Код (числовое обозначение ВРИ)	Предельные размеры земельных участков (кв. м)		Максимальный процент застройки, в том числе в зависимости от количества надземных этажей	Минимальные отступы от границ земельного участка (м)	Требования к архитектурно-градостроительному облику***
			min	max			
1	Многоэтажная жилая застройка (высотная застройка)	2.6	5 000*	1 000 000*	Не подлежат установлению	3	Устанавливаются (ст. 46 настоящих Правил)
2	Хранение автотранспорта	2.7.1	500 (15**)	20 000 (50**)	75% (100%**)	3 (0**)	Устанавливаются (ст. 46 настоящих Правил)
3	Размещение гаражей для собственных нужд	2.7.2	500 (15**)	20 000 (50**)	75% (100%**)	3 (0**)	Не подлежат установлению
4	Коммунальное обслуживание	3.1	30	100 000	75%	3	Устанавливаются (ст. 46 настоящих Правил)
5	Предоставление коммунальных услуг	3.1.1	30	100 000	75%	3	Не подлежат установлению

89

№ п/п	Наименование ВРИ	Код (числовое обозначение ВРИ)	Предельные размеры земельных участков (кв. м)		Максимальный процент застройки, в том числе в зависимости от количества надземных этажей	Минимальные отступы от границ земельного участка (м)	Требования к архитектурно-градостроительному облику***
			min	max			
6	Представительская деятельность	3.8.2	1 000	100 000	60%	3	Не подлежат установлению
7	Обеспечение научной деятельности	3.9	500	100 000	60%	3	Устанавливаются (ст. 46 настоящих Правил)
8	Обеспечение деятельности в области гидрометеорологии и смежных с ней областях	3.9.1	Не подлежат установлению				Не подлежат установлению
9	Объекты торговли (торговые центры, торгово-развлекательные центры (комплексы))	4.2	5 000	Не подлежат установлению	50%	3	Устанавливаются (ст. 46 настоящих Правил)
10	Банковская и страховая деятельность	4.5	1 000	10 000	60%	3	Устанавливаются (ст. 46 настоящих Правил)
11	Развлекательные мероприятия	4.8.1	5 000	100 000	55%	3	Устанавливаются (ст. 46 настоящих Правил)
12	Служебные гаражи	4.9	1 000	20 000	75%	3	Устанавливаются (ст. 46 настоящих Правил)

87

№ п/п	Наименование ВРИ	Код (числовое обозначение ВРИ)	Предельные размеры земельных участков (кв. м)		Максимальный процент застройки, в том числе в зависимости от количества надземных этажей	Минимальные отступы от границ земельного участка (м)	Требования к архитектурно-градостроительному облику***
			min	max			
6	Административные здания организаций, обеспечивающих предоставление коммунальных услуг	3.1.2	1 000	100 000	75%	3	Устанавливаются (ст. 46 настоящих Правил)
7	Дома социального обслуживания	3.2.1	500	100 000	60%	3	Устанавливаются (ст. 46 настоящих Правил)
8	Оказание социальной помощи населению	3.2.2	500	100 000	60%	3	Устанавливаются (ст. 46 настоящих Правил)
9	Оказание услуг связи	3.2.3	500	100 000	60%	3	Устанавливаются (ст. 46 настоящих Правил)
10	Бытовое обслуживание	3.3	200	100 000	60%	3	Устанавливаются (ст. 46 настоящих Правил)
11	Амбулаторно-поликлиническое обслуживание	3.4.1	5 000	1 000 000	60%	3	Устанавливаются (ст. 46 настоящих Правил)

90

№ п/п	Наименование ВРИ	Код (числовое обозначение ВРИ)	Предельные размеры земельных участков (кв. м)		Максимальный процент застройки, в том числе в зависимости от количества надземных этажей	Минимальные отступы от границ земельного участка (м)	Требования к архитектурно-градостроительному облику***
			min	max			
12	Дошкольное, начальное и среднее общее образование	3.5.1	Не подлежат установлению			3	Устанавливаются (ст. 46 настоящих Правил)
13	Культурное развитие	3.6	1 000	100 000	50%	3	Устанавливаются (ст. 46 настоящих Правил)
14	Амбулаторное ветеринарное обслуживание	3.10.1	1 000	10 000	60%	3	Устанавливаются (ст. 46 настоящих Правил)
15	Деловое управление	4.1	1 000	100 000	55%	3	Устанавливаются (ст. 46 настоящих Правил)
16	Рынки	4.3	1 500	50 000	45%	3	Устанавливаются (ст. 46 настоящих Правил)
17	Магазины	4.4	500	10 000	50%	3	Устанавливаются (ст. 46 настоящих Правил)

91

Условно разрешенные виды использования

№ п/п	Наименование ВРИ	Код (числовое обозначение ВРИ)	Предельные размеры земельных участков (кв. м)		Максимальный процент застройки, в том числе в зависимости от количества надземных этажей	Минимальные отступы от границ земельного участка (м)	Требования к архитектурно-градостроительному облику***
			min	max			
1	Стационарное медицинское обслуживание	3.4.2	1 000	1 000 000	50%	3	Устанавливаются (ст. 46 настоящих Правил)
2	Среднее и высшее профессиональное образование	3.5.2	5 000	100 000	60%	3	Устанавливаются (ст. 46 настоящих Правил)
3	Общественное управление	3.8	1 000	100 000	60%	3	Устанавливаются (ст. 46 настоящих Правил)
4	Государственное управление	3.8.1	1 000	100 000	60%	3	Устанавливаются (ст. 46 настоящих Правил)
5	Представительская деятельность	3.8.2	1 000	100 000	60%	3	Не подлежат установлению
6	Обеспечение научной деятельности	3.9	500	100 000	60%	3	Устанавливаются (ст. 46 настоящих Правил)

94

№ п/п	Наименование ВРИ	Код (числовое обозначение ВРИ)	Предельные размеры земельных участков (кв. м)		Максимальный процент застройки, в том числе в зависимости от количества надземных этажей	Минимальные отступы от границ земельного участка (м)	Требования к архитектурно-градостроительному облику***
			min	max			
18	Общественное питание	4.6	500	10 000	50%	3	Устанавливаются (ст. 46 настоящих Правил)
19	Гостиничное обслуживание	4.7	1 000	100 000	60%	3	Устанавливаются (ст. 46 настоящих Правил)
20	Спорт	5.1	1 000	100 000	75%	3	Устанавливаются (ст. 46 настоящих Правил)
21	Обеспечение занятий спортом в помещениях	5.1.2	1 000	100 000	75%	3	Устанавливаются (ст. 46 настоящих Правил)
22	Площадки для занятий спортом	5.1.3	1 000	100 000	75%	3	Не подлежат установлению
23	Оборудованные площадки для занятий спортом	5.1.4	1 000	100 000	75%	3	Не подлежат установлению
24	Связь	6.8	Не подлежат установлению				Не подлежат установлению
25	Автомобильный транспорт	7.2	Не распространяется				Не подлежат установлению

92

№ п/п	Наименование ВРИ	Код (числовое обозначение ВРИ)	Предельные размеры земельных участков (кв. м)		Максимальный процент застройки, в том числе в зависимости от количества надземных этажей	Минимальные отступы от границ земельного участка (м)	Требования к архитектурно-градостроительному облику***
			min	max			
7	Обеспечение деятельности в области гидрометеорологии и смежных с ней областях	3.9.1	Не подлежат установлению				Не подлежат установлению
8	Объекты торговли (торговые центры, торгово-развлекательные центры (комплексы))	4.2	5 000	Не подлежат установлению	50%	3	Устанавливаются (ст. 46 настоящих Правил)
9	Банковская и страховая деятельность	4.5	1 000	10 000	60%	3	Устанавливаются (ст. 46 настоящих Правил)
10	Служебные гаражи	4.9	1 000	20 000	75%	3	Устанавливаются (ст. 46 настоящих Правил)
11	Стоянка транспортных средств	4.9.2	1 000	20 000	75%	3	Не подлежат установлению
12	Выставочно-ярмарочная деятельность	4.10	5 000	50 000	60%	3	Устанавливаются (ст. 46 настоящих Правил)

* - Минимальный размер земельного участка не распространяется на земельные участки, формируемые под существующими многоквартирными жилыми домами, а определяется проектом межевания территории или схемой расположения земельного участка на кадастровом плане территории, оформляемой с учетом изменений законодательства с 01.09.2022.

95

№ п/п	Наименование ВРИ	Код (числовое обозначение ВРИ)	Предельные размеры земельных участков (кв. м)		Максимальный процент застройки, в том числе в зависимости от количества надземных этажей	Минимальные отступы от границ земельного участка (м)	Требования к архитектурно-градостроительному облику***
			min	max			
26	Трубопроводный транспорт	7.5	Не распространяется				Не подлежат установлению
27	Обеспечение внутреннего правопорядка	8.3	Не подлежат установлению				Не подлежат установлению
28	Историко-культурная деятельность	9.3	Не распространяется				Не подлежат установлению
29	Гидротехнические сооружения	11.3	Не подлежат установлению				Не подлежат установлению
30	Земельные участки (территории) общего пользования	12.0	Не распространяется				Не подлежат установлению
31	Улично-дорожная сеть	12.0.1	Не подлежат установлению				Не подлежат установлению
32	Благоустройство территории	12.0.2	Не подлежат установлению				Не подлежат установлению

Вспомогательные виды разрешенного использования

- Предоставление коммунальных услуг - 3.1.1
- Связь - 6.8
- Обеспечение внутреннего правопорядка - 8.3

93

** - Существующие объекты, предназначенные для хранения личного автотранспорта граждан, имеющие одну или более общих стен с другими объектами гаражного назначения, предназначенными для хранения личного автотранспорта граждан.

*** - Требования к архитектурно-градостроительному облику распространяются на земельные участки, полностью или частично расположенные в границах территорий (Тип 1, Тип 2), в соответствии с картой градостроительного зонирования с установлением территорий, в границах которых предусматриваются требования к архитектурно-градостроительному облику объектов капитального строительства.

Максимальный класс опасности (по санитарной классификации) объектов капитального строительства, размещаемых на территории участков зоны - V.

Иные показатели по параметрам застройки зоны Ж-1а: территории объектов обслуживания населения; требования и параметры по временному хранению индивидуальных транспортных средств, размещению гаражей и открытых автостоянок, требования и параметры к доле озелененной территории земельных участков, регламентируются и устанавливаются нормативами градостроительного проектирования.

96

Ж-16 - ЗОНА ЖИЛОЙ ЗАСТРОЙКИ ДЛЯ СОЗДАНИЯ СОЦИАЛЬНОЙ ИНФРАСТРУКТУРЫ

Зона жилой застройки для создания социальной инфраструктуры Ж-16 установлена для обеспечения условий формирования социальной инфраструктуры для обслуживания населения.

Градостроительный регламент территориальной зоны должен применяться в части, не противоречащей утвержденным режимам зон охраны объектов культурного наследия.

Основные виды разрешенного использования

№ п/п	Наименование ВРИ	Код (числовое обозначение ВРИ)	Предельные размеры земельных участков (кв. м)		Максимальный процент застройки, в том числе в зависимости от количества надземных этажей	Минимальные отступы от границ земельного участка (м)	Требования к архитектурно-градостроительному облику**
			min	max			
1	Хранение автотранспорта	2.7.1	500 (15*)	20 000 (50*)	75% (100%*)	3 (0*)	Устанавливаются (ст. 46 настоящих Правил)
2	Размещение гаражей для собственных нужд	2.7.2	500 (15*)	20 000 (50*)	75% (100%*)	3 (0*)	Не подлежат установлению
3	Коммунальное обслуживание	3.1	30	100 000	75%	3	Устанавливаются (ст. 46 настоящих Правил)
4	Предоставление коммунальных услуг	3.1.1	30	100 000	75%	3	Не подлежат установлению
5	Административные здания организаций, обеспечивающих предоставление коммунальных услуг	3.1.2	1 000	100 000	75%	3	Устанавливаются (ст. 46 настоящих Правил)

97

№ п/п	Наименование ВРИ	Код (числовое обозначение ВРИ)	Предельные размеры земельных участков (кв. м)		Максимальный процент застройки, в том числе в зависимости от количества надземных этажей	Минимальные отступы от границ земельного участка (м)	Требования к архитектурно-градостроительному облику**
			min	max			
18	Гостиничное обслуживание	4.7	1 000	100 000	0%	3	Устанавливаются (ст. 46 настоящих Правил)
19	Спорт	5.1	1 000	100 000	75%	3	Устанавливаются (ст. 46 настоящих Правил)
20	Обеспечение занятий спортом в помещениях	5.1.2	1 000	100 000	75%	3	Устанавливаются (ст. 46 настоящих Правил)
21	Площадки для занятий спортом	5.1.3	1 000	100 000	75%	3	Не подлежат установлению
22	Оборудованные площадки для занятий спортом	5.1.4	1 000	100 000	75%	3	Не подлежат установлению
23	Связь	6.8	Не подлежат установлению				Не подлежат установлению
24	Автомобильный транспорт	7.2	Не распространяется				Не подлежат установлению
25	Трубопроводный транспорт	7.5	Не распространяется				Не подлежат установлению
26	Обеспечение внутреннего правопорядка	8.3	Не подлежат установлению				Не подлежат установлению

100

№ п/п	Наименование ВРИ	Код (числовое обозначение ВРИ)	Предельные размеры земельных участков (кв. м)		Максимальный процент застройки, в том числе в зависимости от количества надземных этажей	Минимальные отступы от границ земельного участка (м)	Требования к архитектурно-градостроительному облику**
			min	max			
6	Дома социального обслуживания	3.2.1	500	100 000	60%	3	Устанавливаются (ст. 46 настоящих Правил)
7	Оказание социальной помощи населению	3.2.2	500	100 000	60%	3	Устанавливаются (ст. 46 настоящих Правил)
8	Оказание услуг связи	3.2.3	500	100 000	60%	3	Устанавливаются (ст. 46 настоящих Правил)
9	Бытовое обслуживание	3.3	200	100 000	60%	3	Устанавливаются (ст. 46 настоящих Правил)
10	Амбулаторно-поликлиническое обслуживание	3.4.1	5 000	1 000 000	60%	3	Устанавливаются (ст. 46 настоящих Правил)
11	Дошкольное, начальное и среднее общее образование	3.5.1	Не подлежат установлению			3	Устанавливаются (ст. 46 настоящих Правил)

98

№ п/п	Наименование ВРИ	Код (числовое обозначение ВРИ)	Предельные размеры земельных участков (кв. м)		Максимальный процент застройки, в том числе в зависимости от количества надземных этажей	Минимальные отступы от границ земельного участка (м)	Требования к архитектурно-градостроительному облику**
			min	max			
27	Историко-культурная деятельность	9.3	Не распространяется				Не подлежат установлению
28	Гидротехнические сооружения	11.3	Не подлежат установлению				Не подлежат установлению
29	Земельные участки (территории) общего пользования	12.0	Не распространяется				Не подлежат установлению
30	Улично-дорожная сеть	12.0.1	Не подлежат установлению				Не подлежат установлению
31	Благоустройство территории	12.0.2	Не подлежат установлению				Не подлежат установлению

Вспомогательные виды разрешенного использования

1. Предоставление коммунальных услуг - 3.1.1
2. Связь - 6.8
3. Обеспечение внутреннего правопорядка - 8.3

101

№ п/п	Наименование ВРИ	Код (числовое обозначение ВРИ)	Предельные размеры земельных участков (кв. м)		Максимальный процент застройки, в том числе в зависимости от количества надземных этажей	Минимальные отступы от границ земельного участка (м)	Требования к архитектурно-градостроительному облику**
			min	max			
12	Объекты культурно-досуговой деятельности	3.6.1	1 000	100 000	50%	3	Устанавливаются (ст. 46 настоящих Правил)
13	Амбулаторное ветеринарное обслуживание	3.10.1	1 000	10 000	60%	3	Устанавливаются (ст. 46 настоящих Правил)
14	Деловое управление	4.1	1 000	100 000	0%	3	Устанавливаются (ст. 46 настоящих Правил)
15	Рынки	4.3	1 500	50 000	0%	3	Устанавливаются (ст. 46 настоящих Правил)
16	Магазины	4.4	500	10 000	0%	3	Устанавливаются (ст. 46 настоящих Правил)
17	Общественное питание	4.6	500	10 000	0%	3	Устанавливаются (ст. 46 настоящих Правил)

99

Условно разрешенные виды использования

№ п/п	Наименование ВРИ	Код (числовое обозначение ВРИ)	Предельные размеры земельных участков (кв. м)		Максимальный процент застройки, в том числе в зависимости от количества надземных этажей	Минимальные отступы от границ земельного участка (м)	Требования к архитектурно-градостроительному облику**
			min	max			
1	Стационарное медицинское обслуживание	3.4.2	1 000	1 000 000	50%	3	Устанавливаются (ст. 46 настоящих Правил)
2	Среднее и высшее профессиональное образование	3.5.2	5 000	100 000	60%	3	Устанавливаются (ст. 46 настоящих Правил)
3	Общественное управление	3.8	1 000	100 000	60%	3	Устанавливаются (ст. 46 настоящих Правил)
4	Государственное управление	3.8.1	1 000	100 000	60%	3	Устанавливаются (ст. 46 настоящих Правил)
5	Представительская деятельность	3.8.2	1 000	100 000	60%	3	Не подлежат установлению
6	Обеспечение научной деятельности	3.9	500	100 000	60%	3	Устанавливаются (ст. 46 настоящих Правил)

102

№ п/п	Наименование ВРИ	Код (числовое обозначение ВРИ)	Предельные размеры земельных участков (кв. м)		Максимальный процент застройки, в том числе в зависимости от количества надземных этажей	Минимальные отступы от границ земельного участка (м)	Требования к архитектурно-градостроительному облику**
			min	max			
7	Обеспечение деятельности в области гидрометеорологии и смежных с ней областях	3.9.1	Не подлежат установлению				Не подлежат установлению
8	Объекты торговли (торговые центры, торгово-развлекательные центры (комплексы))	4.2	5 000	Не подлежат установлению	50%	3	Устанавливаются (ст. 46 настоящих Правил)
9	Банковская и страховая деятельность	4.5	1 000	10 000	60%	3	Устанавливаются (ст. 46 настоящих Правил)
10	Служебные гаражи	4.9	1 000	20 000	75%	3	Устанавливаются (ст. 46 настоящих Правил)
11	Стоянка транспортных средств	4.9.2	1 000	20 000	75%	3	Не подлежат установлению
12	Выставочно-ярмарочная деятельность	4.10	5 000	50 000	60%	3	Устанавливаются (ст. 46 настоящих Правил)

* - Существующие объекты, предназначенные для хранения личного автотранспорта граждан, имеющие одну или более общих стен с другими объектами гаражного назначения, предназначенными для хранения личного автотранспорта граждан.

103

№ п/п	Наименование ВРИ	Код (числовое обозначение ВРИ)	Предельные размеры земельных участков (кв. м)		Максимальный процент застройки, в том числе в зависимости от количества надземных этажей	Минимальные отступы от границ земельного участка (м)	Требования к архитектурно-градостроительному облику*****
			min	max			
5	Многоэтажная жилая застройка (высотная застройка)	2.6	30 000*	1 000 000*	9 эт. - 24,6%	3	Устанавливаются (ст. 46 настоящих Правил)
6	Хранение автотранспорта	2.7.1	500 (15****)	20 000 (50****)	75% (100%****)	3 (0****)	Устанавливаются (ст. 46 настоящих Правил)
7	Размещение гаражей для собственных нужд	2.7.2	500 (15****)	20 000 (50****)	75% (100%****)	3 (0****)	Не подлежат установлению
8	Коммунальное обслуживание	3.1	30	100 000	75%	3	Устанавливаются (ст. 46 настоящих Правил)
9	Предоставление коммунальных услуг	3.1.1	30	100 000	75%	3	Не подлежат установлению
10	Административные здания организаций, обеспечивающих предоставление коммунальных услуг	3.1.2	1 000	100 000	75%	3	Устанавливаются (ст. 46 настоящих Правил)
11	Дома социального обслуживания	3.2.1	500	100 000	60%	3	Устанавливаются (ст. 46 настоящих Правил)

106

** - Требования к архитектурно-градостроительному облику распространяются на земельные участки, полностью или частично расположенные в границах территорий (Тип 1, Тип 2), в соответствии с картой градостроительного зонирования с установлением территорий, в границах которых предусматриваются требования к архитектурно-градостроительному облику объектов капитального строительства.

Иные показатели по параметрам застройки зоны Ж-1б: территории объектов обслуживания населения; требования и параметры по временному хранению индивидуальных транспортных средств, размещению гаражей и открытых автостоянок, требования и параметры к доле озелененной территории земельных участков, регламентируются и устанавливаются нормативами градостроительного проектирования.

Максимальный класс опасности (по санитарной классификации) объектов капитального строительства, размещаемых на территории участков зоны - V.

104

№ п/п	Наименование ВРИ	Код (числовое обозначение ВРИ)	Предельные размеры земельных участков (кв. м)		Максимальный процент застройки, в том числе в зависимости от количества надземных этажей	Минимальные отступы от границ земельного участка (м)	Требования к архитектурно-градостроительному облику*****
			min	max			
12	Оказание социальной помощи населению	3.2.2	500	100 000	60%	3	Устанавливаются (ст. 46 настоящих Правил)
13	Оказание услуг связи	3.2.3	500	100 000	60%	3	Устанавливаются (ст. 46 настоящих Правил)
14	Бытовое обслуживание	3.3	200	100 000	60%	3	Устанавливаются (ст. 46 настоящих Правил)
15	Амбулаторно-поликлиническое обслуживание	3.4.1	5 000	1 000 000	60%	3	Устанавливаются (ст. 46 настоящих Правил)
16	Дошкольное, начальное и среднее общее образование	3.5.1	Не подлежат установлению			3	Устанавливаются (ст. 46 настоящих Правил)
17	Объекты культурно-досуговой деятельности	3.6.1	1 000	100 000	50%	3	Устанавливаются (ст. 46 настоящих Правил)

107

Ж-1-1 - ЗОНА СМЕШАННОЙ ЖИЛОЙ ЗАСТРОЙКИ

Зона смешанной жилой застройки Ж-1-1 установлена для обеспечения условий формирования жилых районов из отдельно стоящих индивидуальных жилых домов, блокированных жилых домов и многоквартирных домов этажность до 9 этажей включительно. В состав зоны Ж-1-1 могут включаться территории, предназначенные для ведения садоводства.

Градостроительный регламент территориальной зоны должен применяться в части, не противоречащей утвержденным режимам зон охраны объектов культурного наследия.

Основные виды разрешенного использования

№ п/п	Наименование ВРИ	Код (числовое обозначение ВРИ)	Предельные размеры земельных участков (кв. м)		Максимальный процент застройки, в том числе в зависимости от количества надземных этажей	Минимальные отступы от границ земельного участка (м)	Требования к архитектурно-градостроительному облику*****
			min	max			
1	Для индивидуального жилищного строительства	2.1*	500	500 000	40%	3	Не подлежат установлению
2	Малозэтажная многоквартирная жилая застройка	2.1.1	30 000**	1 000 000**	1 эт. - 59,0% 2 эт. - 50,8% 3 эт. - 44,1% 4 эт. - 38,9%	3	Устанавливаются (ст. 46 настоящих Правил)
3	Блокированная жилая застройка	2.3	200	3 000	1 эт. - 59,0% 2 эт. - 50,8% 3 эт. - 44,1%	3 (0***)	Устанавливаются (ст. 46 настоящих Правил)
4	Среднеэтажная жилая застройка	2.5	30 000*	1 000 000*	5 эт. - 34,8% 6 эт. - 31,5% 7 эт. - 28,8% 8 эт. - 26,5%	3	Устанавливаются (ст. 46 настоящих Правил)

105

№ п/п	Наименование ВРИ	Код (числовое обозначение ВРИ)	Предельные размеры земельных участков (кв. м)		Максимальный процент застройки, в том числе в зависимости от количества надземных этажей	Минимальные отступы от границ земельного участка (м)	Требования к архитектурно-градостроительному облику*****
			min	max			
18	Амбулаторное ветеринарное обслуживание	3.10.1	1 000	10 000	60%	3	Устанавливаются (ст. 46 настоящих Правил)
19	Деловое управление	4.1	1 000	100 000	55%	3	Устанавливаются (ст. 46 настоящих Правил)
20	Рынки	4.3	1 500	50 000	45%	3	Устанавливаются (ст. 46 настоящих Правил)
21	Магазины	4.4	500	10 000	50%	3	Устанавливаются (ст. 46 настоящих Правил)
22	Общественное питание	4.6	500	10 000	50%	3	Устанавливаются (ст. 46 настоящих Правил)
23	Гостиничное обслуживание	4.7	1 000	100 000	60%	3	Устанавливаются (ст. 46 настоящих Правил)

108

№ п/п	Наименование ВРИ	Код (числовое обозначение ВРИ)	Предельные размеры земельных участков (кв. м)		Максимальный процент застройки, в том числе в зависимости от количества надземных этажей	Минимальные отступы от границ земельного участка (м)	Требования к архитектурно-градостроительному облику *****
			min	max			
24	Спорт	5.1	1 000	100 000	75%	3	Устанавливаются (ст. 46 настоящих Правил)
25	Связь	6.8	Не подлежат установлению				Не подлежат установлению
26	Автомобильный транспорт	7.2	Не распространяется				Не подлежат установлению
27	Трубопроводный транспорт	7.5	Не распространяется				Не подлежат установлению
28	Обеспечение внутреннего правопорядка	8.3	Не подлежат установлению				Не подлежат установлению
29	Историко-культурная деятельность	9.3	Не распространяется				Не подлежат установлению
30	Гидротехнические сооружения	11.3	Не подлежат установлению				Не подлежат установлению
31	Земельные участки (территории) общего пользования	12.0	Не распространяется				Не подлежат установлению
32	Улично-дорожная сеть	12.0.1	Не подлежат установлению				Не подлежат установлению

109

№ п/п	Наименование ВРИ	Код (числовое обозначение ВРИ)	Предельные размеры земельных участков (кв. м)		Максимальный процент застройки, в том числе в зависимости от количества надземных этажей	Минимальные отступы от границ земельного участка (м)	Требования к архитектурно-градостроительному облику *****
			min	max			
7	Обеспечение деятельности в области гидрометеорологии и смежных с ней областях	3.9.1	Не подлежат установлению				Не подлежат установлению
8	Банковская и страховая деятельность	4.5	1 000	10 000	60%	3	Устанавливаются (ст. 46 настоящих Правил)
9	Службные гаражи	4.9	1 000	20 000	75%	3	Устанавливаются (ст. 46 настоящих Правил)
10	Стоянка транспортных средств	4.9.2	1 000	20 000	75%	3	Не подлежат установлению
11	Ведение садоводства	13.2*	600	500 000	40%	3	Не подлежат установлению

* - Земельный участок предназначен для возведения одного жилого дома, а также размещения вспомогательных построек, необходимых для его обслуживания, а именно: индивидуальных гаражей и хозяйственных построек.

** - Минимальный размер земельного участка не распространяется на земельные участки, формируемые под существующими многоквартирными жилыми домами, а определяется проектом межевания территории или схемой расположения земельного участка на кадастровом плане территории, оформляемой с учетом изменений законодательства с 01.09.2022.

*** - Минимальные отступы от границ земельного участка (м) устанавливаются в соответствии с ч. 13 ст. 11 настоящих Правил.

**** - Существующие объекты гаражного назначения, предназначенные для хранения личного автотранспорта граждан, имеющие одну или более общих стен с другими объектами гаражного назначения, предназначенными для хранения личного автотранспорта граждан.

112

№ п/п	Наименование ВРИ	Код (числовое обозначение ВРИ)	Предельные размеры земельных участков (кв. м)		Максимальный процент застройки, в том числе в зависимости от количества надземных этажей	Минимальные отступы от границ земельного участка (м)	Требования к архитектурно-градостроительному облику *****
			min	max			
33	Благоустройство территории	12.0.2	Не подлежат установлению				Не подлежат установлению
34	Земельные участки общего назначения	13.0	Не подлежат установлению				Не подлежат установлению
35	Ведение огородничества	13.1	100	450	0%	Не подлежат установлению	Не подлежат установлению
36	Земельные участки, входящие в состав общего имущества собственников индивидуальных жилых домов в малоэтажном жилом комплексе	14.0	Не подлежат установлению				Не подлежат установлению

Вспомогательные виды разрешенного использования

1. Предоставление коммунальных услуг - 3.1.1
2. Связь - 6.8
3. Обеспечение внутреннего правопорядка - 8.3

110

***** - Требования к архитектурно-градостроительному облику распространяются на земельные участки, полностью или частично расположенные в границах территорий (Тип 1, Тип 2), в соответствии с картой градостроительного зонирования с установлением территорий, в границах которых предусматриваются требования к архитектурно-градостроительному облику объектов капитального строительства.

Максимальный класс опасности (по санитарной классификации) объектов капитального строительства, размещаемых на территории участков зоны - V.

Иные показатели по параметрам застройки зоны Ж-1-1: территории объектов обслуживания населения; требования и параметры по временному хранению индивидуальных транспортных средств, размещению гаражей и открытых автостоянок, требования и параметры к доле озелененной территории земельных участков, регламентируются и устанавливаются нормативами градостроительного проектирования.

Не допускается размещение вспомогательных строений (за исключением гаража) перед основным строением со стороны улиц и проездов.

113

Условно разрешенные виды использования

№ п/п	Наименование ВРИ	Код (числовое обозначение ВРИ)	Предельные размеры земельных участков (кв. м)		Максимальный процент застройки, в том числе в зависимости от количества надземных этажей	Минимальные отступы от границ земельного участка (м)	Требования к архитектурно-градостроительному облику *****
			min	max			
1	Стационарное медицинское обслуживание	3.4.2	1 000	1 000 000	50%	3	Устанавливаются (ст. 46 настоящих Правил)
2	Среднее и высшее профессиональное образование	3.5.2	5 000	100 000	60%	3	Устанавливаются (ст. 46 настоящих Правил)
3	Общественное управление	3.8	1 000	100 000	60%	3	Устанавливаются (ст. 46 настоящих Правил)
4	Государственное управление	3.8.1	1 000	100 000	60%	3	Устанавливаются (ст. 46 настоящих Правил)
5	Представительская деятельность	3.8.2	1 000	100 000	60%	3	Не подлежат установлению
6	Обеспечение научной деятельности	3.9	500	100 000	60%	3	Устанавливаются (ст. 46 настоящих Правил)

111

Ж-2 - ЗОНА ЗАСТРОЙКИ ИНДИВИДУАЛЬНЫМИ И БЛОКИРОВАННЫМИ ЖИЛЫМИ ДОМАМИ

Зона застройки индивидуальными и блокированными жилыми домами Ж-2 установлена для обеспечения формирования жилых районов из отдельно стоящих индивидуальных жилых домов и блокированных жилых домов. В состав зоны Ж-2 могут включаться территории, предназначенные для ведения садоводства.

Градостроительный регламент территориальной зоны должен применяться в части, не противоречащей утвержденным режимам зон охраны объектов культурного наследия.

Градостроительный регламент территориальной зоны должен применяться с учетом требований СП 2.1.4.2625-10 «Зоны санитарной охраны источников питьевого водоснабжения г. Москвы» (утв. постановлением Главного государственного санитарного врача РФ от 30.04.2010 № 45), Решением Исполкома московского городского и областного советов народных депутатов от 17.04.1980 г. № 500-1143 «Об утверждении проекта установления красных линий границ зон санитарной охраны источников водоснабжения г. Москвы в границах ЛПЗП», Картой ЗОУИТ в части ЗСО.

Основные виды разрешенного использования

№ п/п	Наименование ВРИ	Код (числовое обозначение ВРИ)	Предельные размеры земельных участков (кв. м)		Максимальный процент застройки, в том числе в зависимости от количества надземных этажей	Минимальные отступы от границ земельного участка (м)	Требования к архитектурно-градостроительному облику *****
			min	max			
1	Для индивидуального жилищного строительства	2.1*	500	500 000	40%	3	Не подлежат установлению
2	Для ведения личного подсобного хозяйства (приусадебный земельный участок)	2.2*	500	500 000	40%	3	Не подлежат установлению
3	Блокированная жилая застройка	2.3	200	3 000	1 эт. - 59,0% 2 эт. - 50,8% 3 эт. - 44,1%	3 (0**)	Устанавливаются (ст. 46 настоящих Правил)

114

№ п/п	Наименование ВРИ	Код (числовое обозначение ВРИ)	Предельные размеры земельных участков (кв. м)		Максимальный процент застройки, в том числе в зависимости от количества надземных этажей	Минимальные отступы от границ земельного участка (м)	Требования к архитектурно-градостроительному облику *****
			min	max			
4	Хранение автотранспорта	2.7.1	500 (15***)	20 000 (50***)	75% (100%***)	3 (0***)	Устанавливаются (ст. 46 настоящих Правил)
5	Размещение гаражей для собственных нужд	2.7.2	500 (15***)	20 000 (50***)	75% (100%***)	3 (0***)	Не подлежат установлению
6	Коммунальное обслуживание	3.1	30	100 000	75%	3	Устанавливаются (ст. 46 настоящих Правил)
7	Предоставление коммунальных услуг	3.1.1	30	100 000	75%	3	Не подлежат установлению
8	Административные здания организаций, обеспечивающих предоставление коммунальных услуг	3.1.2	1 000	100 000	75%	3	Устанавливаются (ст. 46 настоящих Правил)
9	Дома социального обслуживания	3.2.1	500	100 000	60%	3	Устанавливаются (ст. 46 настоящих Правил)
10	Оказание социальной помощи населению	3.2.2	500	100 000	60%	3	Устанавливаются (ст. 46 настоящих Правил)

115

№ п/п	Наименование ВРИ	Код (числовое обозначение ВРИ)	Предельные размеры земельных участков (кв. м)		Максимальный процент застройки, в том числе в зависимости от количества надземных этажей	Минимальные отступы от границ земельного участка (м)	Требования к архитектурно-градостроительному облику *****
			min	max			
25	Обеспечение внутреннего правопорядка	8.3	Не подлежат установлению				Не подлежат установлению
26	Историко-культурная деятельность	9.3	Не распространяется				Не подлежат установлению
27	Гидротехнические сооружения	11.3	Не подлежат установлению				Не подлежат установлению
28	Земельные участки (территории) общего пользования	12.0	Не распространяется				Не подлежат установлению
29	Улично-дорожная сеть	12.0.1	Не подлежат установлению				Не подлежат установлению
30	Благоустройство территории	12.0.2	Не подлежат установлению				Не подлежат установлению
31	Земельные участки общего назначения	13.0	Не подлежат установлению				Не подлежат установлению
32	Ведение огородничества	13.1	100	450	0%		Не подлежат установлению
33	Ведение садоводства	13.2*, ****	600	500 000	40%	3	Не подлежат установлению

118

№ п/п	Наименование ВРИ	Код (числовое обозначение ВРИ)	Предельные размеры земельных участков (кв. м)		Максимальный процент застройки, в том числе в зависимости от количества надземных этажей	Минимальные отступы от границ земельного участка (м)	Требования к архитектурно-градостроительному облику *****
			min	max			
11	Оказание услуг связи	3.2.3	500	100 000	60%	3	Устанавливаются (ст. 46 настоящих Правил)
12	Бытовое обслуживание	3.3	200	100 000	60%	3	Устанавливаются (ст. 46 настоящих Правил)
13	Амбулаторно-поликлиническое обслуживание	3.4.1	5 000	1 000 000	60%	3	Устанавливаются (ст. 46 настоящих Правил)
14	Дошкольное, начальное и среднее общее образование	3.5.1	Не подлежат установлению			3	Устанавливаются (ст. 46 настоящих Правил)
15	Объекты культурно-досуговой деятельности	3.6.1	1 000	100 000	50%	3	Устанавливаются (ст. 46 настоящих Правил)
16	Амбулаторное ветеринарное обслуживание	3.10.1	1 000	10 000	60%	3	Устанавливаются (ст. 46 настоящих Правил)

116

№ п/п	Наименование ВРИ	Код (числовое обозначение ВРИ)	Предельные размеры земельных участков (кв. м)		Максимальный процент застройки, в том числе в зависимости от количества надземных этажей	Минимальные отступы от границ земельного участка (м)	Требования к архитектурно-градостроительному облику *****
			min	max			
34	Земельные участки, входящие в состав общего имущества собственников индивидуальных жилых домов в малоэтажном жилом комплексе	14.0	Не подлежат установлению				Не подлежат установлению

Вспомогательные виды разрешенного использования

1. Предоставление коммунальных услуг - 3.1.1
2. Связь - 6.8
3. Обеспечение внутреннего правопорядка - 8.3

Условно разрешенные виды использования

№ п/п	Наименование ВРИ	Код (числовое обозначение ВРИ)	Предельные размеры земельных участков (кв. м)		Максимальный процент застройки, в том числе в зависимости от количества надземных этажей	Минимальные отступы от границ земельного участка (м)	Требования к архитектурно-градостроительному облику *****
			min	max			
1	Стационарное медицинское обслуживание	3.4.2	10 000	1 000 000	50%	3	Устанавливаются (ст. 46 настоящих Правил)

119

№ п/п	Наименование ВРИ	Код (числовое обозначение ВРИ)	Предельные размеры земельных участков (кв. м)		Максимальный процент застройки, в том числе в зависимости от количества надземных этажей	Минимальные отступы от границ земельного участка (м)	Требования к архитектурно-градостроительному облику *****
			min	max			
17	Деловое управление	4.1	1 000	100 000	55%	3	Устанавливаются (ст. 46 настоящих Правил)
18	Общественное питание	4.6	500	10 000	50%	3	Устанавливаются (ст. 46 настоящих Правил)
19	Гостиничное обслуживание	4.7	1 000	100 000	60%	3	Устанавливаются (ст. 46 настоящих Правил)
20	Спорт	5.1	1 000	100 000	75%	3	Устанавливаются (ст. 46 настоящих Правил)
21	Площадки для занятий спортом	5.1.3	1 000	100 000	75%	3	Не подлежат установлению
22	Связь	6.8	Не подлежат установлению				Не подлежат установлению
23	Автомобильный транспорт	7.2	Не распространяется				Не подлежат установлению
24	Трубопроводный транспорт	7.5	Не распространяется				Не подлежат установлению

117

№ п/п	Наименование ВРИ	Код (числовое обозначение ВРИ)	Предельные размеры земельных участков (кв. м)		Максимальный процент застройки, в том числе в зависимости от количества надземных этажей	Минимальные отступы от границ земельного участка (м)	Требования к архитектурно-градостроительному облику *****
			min	max			
2	Среднее и высшее профессиональное образование	3.5.2	5 000	100 000	60%	3	Устанавливаются (ст. 46 настоящих Правил)
3	Общественное управление	3.8	1 000	100 000	60%	3	Устанавливаются (ст. 46 настоящих Правил)
4	Государственное управление	3.8.1	1 000	100 000	60%	3	Устанавливаются (ст. 46 настоящих Правил)
5	Представительская деятельность	3.8.2	1 000	100 000	60%	3	Не подлежат установлению
6	Обеспечение научной деятельности	3.9	500	100 000	60%	3	Устанавливаются (ст. 46 настоящих Правил)
7	Обеспечение деятельности в области гидрометеорологии и смежных с ней областях	3.9.1	Не подлежат установлению				Не подлежат установлению
8	Рынки	4.3	1 500	50 000	45%	3	Устанавливаются (ст. 46 настоящих Правил)

120

№ п/п	Наименование ВРИ	Код (числовое обозначение ВРИ)	Предельные размеры земельных участков (кв. м)		Максимальный процент застройки, в том числе в зависимости от количества надземных этажей	Минимальные отступы от границ земельного участка (м)	Требования к архитектурно-градостроительному облику*****
			min	max			
9	Магазины	4.4	500	10 000	50%	3	Устанавливаются (ст. 46 настоящих Правил)
10	Банковская и страховая деятельность	4.5	1 000	10 000	60%	3	Устанавливаются (ст. 46 настоящих Правил)
11	Служебные гаражи	4.9	1 000	20 000	75%	3	Устанавливаются (ст. 46 настоящих Правил)
12	Стоянка транспортных средств	4.9.2	1 000	20 000	75%	3	Не подлежат установлению
13	Обеспечение занятий спортом в помещениях	5.1.2	1 000	100 000	75%	3	Устанавливаются (ст. 46 настоящих Правил)

* - Земельный участок предназначен для возведения одного жилого дома, а также размещения вспомогательных построек, необходимых для его обслуживания, а именно: индивидуальных гаражей и хозяйственных построек.

** - Минимальные отступы от границ земельного участка (м) устанавливаются в соответствии с ч. 13 ст. 11 настоящих Правил.

*** - Существующие объекты гаражного назначения, предназначенные для хранения личного автотранспорта граждан, имеющие одну или более общих стен с другими объектами гаражного назначения, предназначенными для хранения личного автотранспорта граждан.

**** - только для земельных участков, расположенных в границах СНТ.

121

№ п/п	Наименование ВРИ	Код (числовое обозначение ВРИ)	Предельные размеры земельных участков (кв. м)		Максимальный процент застройки, в том числе в зависимости от количества надземных этажей	Минимальные отступы от границ земельного участка (м)	Требования к архитектурно-градостроительному облику*****
			min	max			
6	Предоставление коммунальных услуг	3.1.1	30	100 000	75%	3	Не подлежат установлению
7	Административные здания организаций, обеспечивающих предоставление коммунальных услуг	3.1.2	1 000	100 000	75%	3	Устанавливаются (ст. 46 настоящих Правил)
8	Дома социального обслуживания	3.2.1	500	100 000	60%	3	Устанавливаются (ст. 46 настоящих Правил)
9	Оказание социальной помощи населению	3.2.2	500	100 000	60%	3	Устанавливаются (ст. 46 настоящих Правил)
10	Оказание услуг связи	3.2.3	500	100 000	60%	3	Устанавливаются (ст. 46 настоящих Правил)
11	Бытовое обслуживание	3.3	200	100 000	60%	3	Устанавливаются (ст. 46 настоящих Правил)

124

***** - Требования к архитектурно-градостроительному облику распространяются на земельные участки, полностью или частично расположенные в границах территорий (Тип 1, Тип 2), в соответствии с картой градостроительного зонирования с установлением территорий, в границах которых предусматриваются требования к архитектурно-градостроительному облику объектов капитального строительства.

Максимальный класс опасности (по санитарной классификации) объектов капитального строительства, размещаемых на территории участков зоны - V.

Иные показатели по параметрам застройки зоны Ж-2: территории объектов обслуживания населения; требования и параметры по временному хранению индивидуальных транспортных средств, размещению гаражей и открытых автостоянок, требования и параметры к доле озелененной территории земельных участков, регламентируются и устанавливаются нормативами градостроительного проектирования.

Не допускается размещение вспомогательных строений (за исключением гаража) перед основным строением со стороны улиц и проездов.

122

№ п/п	Наименование ВРИ	Код (числовое обозначение ВРИ)	Предельные размеры земельных участков (кв. м)		Максимальный процент застройки, в том числе в зависимости от количества надземных этажей	Минимальные отступы от границ земельного участка (м)	Требования к архитектурно-градостроительному облику*****
			min	max			
12	Амбулаторно-поликлиническое обслуживание	3.4.1	5 000	1 000 000	60%	3	Устанавливаются (ст. 46 настоящих Правил)
13	Дошкольное, начальное и среднее общее образование	3.5.1	Не подлежат установлению			3	Устанавливаются (ст. 46 настоящих Правил)
14	Объекты культурно-досуговой деятельности	3.6.1	1 000	100 000	50%	3	Устанавливаются (ст. 46 настоящих Правил)
15	Амбулаторное ветеринарное обслуживание	3.10.1	1 000	10 000	60%	3	Устанавливаются (ст. 46 настоящих Правил)
16	Деловое управление	4.1	1 000	100 000	55%	3	Устанавливаются (ст. 46 настоящих Правил)
17	Общественное питание	4.6	500	10 000	50%	3	Устанавливаются (ст. 46 настоящих Правил)

125

Ж-2а - СПЕЦИАЛИЗИРОВАННАЯ ЗОНА ЗАСТРОЙКИ ИНДИВИДУАЛЬНЫМИ И БЛОКИРОВАННЫМИ ЖИЛЬНЫМИ ДОМАМИ

Специализированная зона застройки индивидуальными и блокированными жилыми домами Ж-2а установлена для обеспечения формирования жилых районов из отдельно стоящих индивидуальных жилых домов и блокированных жилых домов. В состав зоны Ж-2а могут включаться территории, предназначенные для ведения садоводства.

Градостроительный регламент территориальной зоны должен применяться в части, не противоречащей утвержденным режимам зон охраны объектов культурного наследия.

Основные виды разрешенного использования

№ п/п	Наименование ВРИ	Код (числовое обозначение ВРИ)	Предельные размеры земельных участков (кв. м)		Максимальный процент застройки, в том числе в зависимости от количества надземных этажей	Минимальные отступы от границ земельного участка (м)	Требования к архитектурно-градостроительному облику*****
			min	max			
1	Для индивидуального жилищного строительства	2.1*	500	500 000	40%	3	Не подлежат установлению
2	Для ведения личного подсобного хозяйства (приусадебный земельный участок)	2.2*	500	500 000	40%	3	Не подлежат установлению
3	Блокированная жилая застройка	2.3	100	3 000	1 эт. - 87,0% 2 эт. - 87,0% 3 эт. - 87,0%	0,2 (0**)	Устанавливаются (ст. 46 настоящих Правил)
4	Размещение гаражей для собственных нужд	2.7.2	500 (15***)	20 000 (50***)	75% (100%***)	3 (0***)	Не подлежат установлению
5	Коммунальное обслуживание	3.1	30	100 000	75%	3	Устанавливаются (ст. 46 настоящих Правил)

123

№ п/п	Наименование ВРИ	Код (числовое обозначение ВРИ)	Предельные размеры земельных участков (кв. м)		Максимальный процент застройки, в том числе в зависимости от количества надземных этажей	Минимальные отступы от границ земельного участка (м)	Требования к архитектурно-градостроительному облику*****
			min	max			
18	Гостиничное обслуживание	4.7	1 000	100 000	60%	3	Устанавливаются (ст. 46 настоящих Правил)
19	Спорт	5.1	1 000	100 000	75%	3	Устанавливаются (ст. 46 настоящих Правил)
20	Площадки для занятий спортом	5.1.3	1 000	100 000	75%	3	Не подлежат установлению
21	Связь	6.8	Не подлежат установлению				Не подлежат установлению
22	Автомобильный транспорт	7.2	Не распространяется				Не подлежат установлению
23	Трубопроводный транспорт	7.5	Не распространяется				Не подлежат установлению
24	Обеспечение внутреннего правопорядка	8.3	Не подлежат установлению				Не подлежат установлению
25	Историко-культурная деятельность	9.3	Не распространяется				Не подлежат установлению
26	Гидротехнические сооружения	11.3	Не подлежат установлению				Не подлежат установлению

126

№ п/п	Наименование ВРИ	Код (числовое обозначение ВРИ)	Предельные размеры земельных участков (кв. м)		Максимальный процент застройки, в том числе в зависимости от количества надземных этажей	Минимальные отступы от границ земельного участка (м)	Требования к архитектурно-градостроительному облику****
			min	max			
27	Земельные участки (территории) общего пользования	12.0	Не распространяется				Не подлежат установлению
28	Улично-дорожная сеть	12.0.1	Не подлежат установлению				Не подлежат установлению
29	Благоустройство территории	12.0.2	Не подлежат установлению				Не подлежат установлению
30	Земельные участки общего назначения	13.0	Не подлежат установлению				Не подлежат установлению
31	Ведение огородничества	13.1	100	450	0%		Не подлежат установлению
32	Земельные участки, входящие в состав общего имущества собственников индивидуальных жилых домов в малоэтажном жилом комплексе	14.0	Не подлежат установлению				Не подлежат установлению

Вспомогательные виды разрешенного использования

1. Предоставление коммунальных услуг - 3.1.1
2. Связь - 6.8
3. Обеспечение внутреннего правопорядка - 8.3

127

№ п/п	Наименование ВРИ	Код (числовое обозначение ВРИ)	Предельные размеры земельных участков (кв. м)		Максимальный процент застройки, в том числе в зависимости от количества надземных этажей	Минимальные отступы от границ земельного участка (м)	Требования к архитектурно-градостроительному облику****
			min	max			
14	Ведение садоводства	13.2*	600	500 000	40%	3	Не подлежат установлению

* - Земельный участок предназначен для возведения одного жилого дома, а также размещения вспомогательных построек, необходимых для его обслуживания, а именно: индивидуальных гаражей и хозяйственных построек.

** - Минимальные отступы от границ земельного участка (м) устанавливаются в соответствии с ч. 13 ст. 11 настоящих Правил.

*** - Существующие объекты гаражного назначения, предназначенные для хранения личного автотранспорта граждан, имеющие одну или более общих стен с другими объектами гаражного назначения, предназначенными для хранения личного автотранспорта граждан.

**** - Требования к архитектурно-градостроительному облику распространяются на земельные участки, полностью или частично расположенные в границах территорий (Тип 1, Тип 2), в соответствии с картой градостроительного зонирования с установлением территорий, в границах которых предусматриваются требования к архитектурно-градостроительному облику объектов капитального строительства.

Максимальный класс опасности (по санитарной классификации) объектов капитального строительства, размещаемых на территории участков зоны - V.

Иные показатели по параметрам застройки зоны Ж-2а: территории объектов обслуживания населения; требования и параметры по временному хранению индивидуальных транспортных средств, размещению гаражей и открытых автостоянок, требования и параметры к доле озелененной территории земельных участков, регламентируются и устанавливаются нормативами градостроительного проектирования.

Не допускается размещение вспомогательных строений (за исключением гаража) перед основным строением со стороны улиц и проездов.

130

Условно разрешенные виды использования

№ п/п	Наименование ВРИ	Код (числовое обозначение ВРИ)	Предельные размеры земельных участков (кв. м)		Максимальный процент застройки, в том числе в зависимости от количества надземных этажей	Минимальные отступы от границ земельного участка (м)	Требования к архитектурно-градостроительному облику****
			min	max			
1	Стационарное медицинское обслуживание	3.4.2	1 000	1 000 000	50%	3	Устанавливаются (ст. 46 настоящих Правил)
2	Среднее и высшее профессиональное образование	3.5.2	5 000	100 000	60%	3	Устанавливаются (ст. 46 настоящих Правил)
3	Общественное управление	3.8	1 000	100 000	60%	3	Устанавливаются (ст. 46 настоящих Правил)
4	Государственное управление	3.8.1	1 000	100 000	60%	3	Устанавливаются (ст. 46 настоящих Правил)
5	Представительская деятельность	3.8.2	1 000	100 000	60%	3	Не подлежат установлению
6	Обеспечение научной деятельности	3.9	500	100 000	60%	3	Устанавливаются (ст. 46 настоящих Правил)

128

Ж-2С - ЗОНА ЗАСТРОЙКИ ИНДИВИДУАЛЬНЫМИ ЖИЛЬНЫМИ ДОМАМИ

Зона застройки индивидуальными жилыми домами Ж-2С установлена для обеспечения формирования жилых районов из отдельно стоящих индивидуальных жилых домов на основе садоводческих товариществ, находящихся на землях населенных пунктов.

Градостроительный регламент территориальной зоны должен применяться в части, не противоречащей утвержденным режимам зон охраны объектов культурного наследия.

Градостроительный регламент территориальной зоны должен применяться с учетом требований СП 2.1.4.2625-10 «Зоны санитарной охраны источников питьевого водоснабжения г. Москвы» (утв. постановлением Главного государственного санитарного врача РФ от 30.04.2010 № 45), Решением Исполкома московского городского и областного советов народных депутатов от 17.04.1980 г. № 500-1143 «Об утверждении проекта установления красных линий границ зон санитарной охраны источников водоснабжения г. Москвы в границах ЛПЗП», Картой ЗОУИТ в части ЗСО.

Основные виды разрешенного использования

№ п/п	Наименование ВРИ	Код (числовое обозначение ВРИ)	Предельные размеры земельных участков (кв. м)		Максимальный процент застройки, в том числе в зависимости от количества надземных этажей	Минимальные отступы от границ земельного участка (м)	Требования к архитектурно-градостроительному облику***
			min	max			
1	Для индивидуального жилищного строительства	2.1*	500	500 000	40%	3	Не подлежат установлению
2	Для ведения личного подсобного хозяйства (присадебный земельный участок)	2.2*	500	500 000	40%	3	Не подлежат установлению
3	Размещение гаражей для собственных нужд	2.7.2	500 (15**)	20 000 (50**)	75% (100%**)	3 (0**)	Не подлежат установлению
4	Коммунальное обслуживание	3.1	30	100 000	75%	3	Устанавливаются (ст. 46 настоящих Правил)

131

№ п/п	Наименование ВРИ	Код (числовое обозначение ВРИ)	Предельные размеры земельных участков (кв. м)		Максимальный процент застройки, в том числе в зависимости от количества надземных этажей	Минимальные отступы от границ земельного участка (м)	Требования к архитектурно-градостроительному облику****
			min	max			
7	Обеспечение деятельности в области гидрометеорологии и смежных с ней областях	3.9.1	Не подлежат установлению				Не подлежат установлению
8	Рынки	4.3	1 500	50 000	45%	3	Устанавливаются (ст. 46 настоящих Правил)
9	Магазины	4.4	500	10 000	50%	3	Устанавливаются (ст. 46 настоящих Правил)
10	Банковская и страховая деятельность	4.5	1 000	10 000	60%	3	Устанавливаются (ст. 46 настоящих Правил)
11	Служебные гаражи	4.9	1 000	20 000	75%	3	Устанавливаются (ст. 46 настоящих Правил)
12	Стоянка транспортных средств	4.9.2	1 000	20 000	75%	3	Не подлежат установлению
13	Обеспечение занятий спортом в помещениях	5.1.2	1 000	100 000	75%	3	Устанавливаются (ст. 46 настоящих Правил)

129

№ п/п	Наименование ВРИ	Код (числовое обозначение ВРИ)	Предельные размеры земельных участков (кв. м)		Максимальный процент застройки, в том числе в зависимости от количества надземных этажей	Минимальные отступы от границ земельного участка (м)	Требования к архитектурно-градостроительному облику***
			min	max			
5	Предоставление коммунальных услуг	3.1.1	30	100 000	75%	3	Не подлежат установлению
6	Административные здания организаций, обеспечивающих предоставление коммунальных услуг	3.1.2	1 000	100 000	75%	3	Устанавливаются (ст. 46 настоящих Правил)
7	Дома социального обслуживания	3.2.1	500	100 000	60%	3	Устанавливаются (ст. 46 настоящих Правил)
8	Оказание социальной помощи населению	3.2.2	500	100 000	60%	3	Устанавливаются (ст. 46 настоящих Правил)
9	Оказание услуг связи	3.2.3	500	100 000	60%	3	Устанавливаются (ст. 46 настоящих Правил)
10	Бытовое обслуживание	3.3	200	100 000	60%	3	Устанавливаются (ст. 46 настоящих Правил)

132

№ п/п	Наименование ВРИ	Код (числовое обозначение ВРИ)	Предельные размеры земельных участков (кв. м)		Максимальный процент застройки, в том числе в зависимости от количества надземных этажей	Минимальные отступы от границ земельного участка (м)	Требования к архитектурно-градостроительному облику***
			min	max			
11	Амбулаторно-поликлиническое обслуживание	3.4.1	5 000	1 000 000	60%	3	Устанавливаются (ст. 46 настоящих Правил)
12	Дошкольное, начальное и среднее общее образование	3.5.1	Не подлежат установлению			3	Устанавливаются (ст. 46 настоящих Правил)
13	Общественное питание	4.6	500	10 000	50%	3	Устанавливаются (ст. 46 настоящих Правил)
14	Связь	6.8	Не подлежат установлению				Не подлежат установлению
15	Автомобильный транспорт	7.2	Не распространяется				Не подлежат установлению
16	Трубопроводный транспорт	7.5	Не распространяется				Не подлежат установлению
17	Обеспечение внутреннего правопорядка	8.3	Не подлежат установлению				Не подлежат установлению
18	Историко-культурная деятельность	9.3	Не подлежат установлению				Не подлежат установлению
19	Гидротехнические сооружения	11.3	Не подлежат установлению				Не подлежат установлению

133

Ж-3 - ЗОНА СМЕШАННОЙ МАЛОЭТАЖНОЙ ЖИЛОЙ ЗАСТРОЙКИ

Зона смешанной малоэтажной жилой застройки Ж-3 установлена для обеспечения условий формирования жилых районов из отдельно стоящих индивидуальных жилых домов, блокированных жилых домов и малоэтажных многоквартирных домов. В состав зоны Ж-3 могут включаться территории, предназначенные для ведения садоводства.

Градостроительный регламент территориальной зоны должен применяться в части, не противоречащей утвержденным режимам зон охраны объектов культурного наследия.

Основные виды разрешенного использования

№ п/п	Наименование ВРИ	Код (числовое обозначение ВРИ)	Предельные размеры земельных участков (кв. м)		Максимальный процент застройки, в том числе в зависимости от количества надземных этажей	Минимальные отступы от границ земельного участка (м)	Требования к архитектурно-градостроительному облику*****
			min	max			
1	Для индивидуального жилищного строительства	2.1*	500	500 000	40%	3	Не подлежат установлению
2	Малоэтажная многоквартирная жилая застройка	2.1.1	30 000**	1 000 000**	1 эт. - 59,0% 2 эт. - 50,8% 3 эт. - 44,1% 4 эт. - 38,9%	3	Устанавливаются (ст. 46 настоящих Правил)
3	Для ведения личного подсобного хозяйства (приусадебный земельный участок)	2.2*	500	500 000	40%	3	Не подлежат установлению
4	Блокированная жилая застройка	2.3	200	3 000	1 эт. - 59,0% 2 эт. - 50,8% 3 эт. - 44,1%	3 (0***)	Устанавливаются (ст. 46 настоящих Правил)

136

№ п/п	Наименование ВРИ	Код (числовое обозначение ВРИ)	Предельные размеры земельных участков (кв. м)		Максимальный процент застройки, в том числе в зависимости от количества надземных этажей	Минимальные отступы от границ земельного участка (м)	Требования к архитектурно-градостроительному облику***
			min	max			
20	Земельные участки (территории) общего пользования	12.0	Не распространяется				Не подлежат установлению
21	Улично-дорожная сеть	12.0.1	Не подлежат установлению				Не подлежат установлению
22	Благоустройство территории	12.0.2	Не подлежат установлению				Не подлежат установлению
23	Земельные участки общего назначения	13.0	Не подлежат установлению				Не подлежат установлению
24	Ведение огородничества	13.1	100	450	0%	Не подлежат установлению	Не подлежат установлению
25	Ведение садоводства	13.2*	600	500 000	40%	3	Не подлежат установлению
26	Земельные участки, входящие в состав общего имущества собственников индивидуальных жилых домов в малоэтажном жилом комплексе	14.0	Не подлежат установлению				Не подлежат установлению

Вспомогательные виды разрешенного использования

1. Предоставление коммунальных услуг - 3.1.1
2. Связь - 6.8
3. Обеспечение внутреннего правопорядка - 8.3

134

№ п/п	Наименование ВРИ	Код (числовое обозначение ВРИ)	Предельные размеры земельных участков (кв. м)		Максимальный процент застройки, в том числе в зависимости от количества надземных этажей	Минимальные отступы от границ земельного участка (м)	Требования к архитектурно-градостроительному облику*****
			min	max			
5	Хранение автотранспорта	2.7.1	500 (15****)	20 000 (50****)	75% (100%****)	3 (0****)	Устанавливаются (ст. 46 настоящих Правил)
6	Размещение гаражей для собственных нужд	2.7.2	500 (15****)	20 000 (50****)	75% (100%****)	3 (0****)	Не подлежат установлению
7	Коммунальное обслуживание	3.1	30	100 000	75%	3	Устанавливаются (ст. 46 настоящих Правил)
8	Предоставление коммунальных услуг	3.1.1	30	100 000	75%	3	Не подлежат установлению
9	Административные здания организаций, обеспечивающих предоставление коммунальных услуг	3.1.2	1 000	100 000	75%	3	Устанавливаются (ст. 46 настоящих Правил)
10	Дома социального обслуживания	3.2.1	500	100 000	60%	3	Устанавливаются (ст. 46 настоящих Правил)
11	Оказание социальной помощи населению	3.2.2	500	100 000	60%	3	Устанавливаются (ст. 46 настоящих Правил)

137

Условно разрешенные виды использования

№ п/п	Наименование ВРИ	Код (числовое обозначение ВРИ)	Предельные размеры земельных участков (кв. м)		Максимальный процент застройки, в том числе в зависимости от количества надземных этажей	Минимальные отступы от границ земельного участка (м)	Требования к архитектурно-градостроительному облику***
			min	max			
1	Магазины	4.4	500	10 000	50%	3	Устанавливаются (ст. 46 настоящих Правил)
2	Служебные гаражи	4.9	1 000	20 000	75%	3	Устанавливаются (ст. 46 настоящих Правил)
3	Стоянка транспортных средств	4.9.2	1 000	20 000	75%	3	Не подлежат установлению

* - Земельный участок предназначен для возведения одного жилого дома, а также размещения вспомогательных построек, необходимых для его обслуживания, а именно: индивидуальных гаражей и хозяйственных построек.

** - Существующие объекты гаражного назначения, предназначенные для хранения личного автотранспорта граждан, имеющие одну или более общих стен с другими объектами гаражного назначения, предназначенными для хранения личного автотранспорта граждан

*** - Требования к архитектурно-градостроительному облику распространяются на земельные участки, полностью или частично расположенные в границах территорий (Тип 1, Тип 2), в соответствии с картой градостроительного зонирования с установлением территорий, в границах которых предусматриваются требования к архитектурно-градостроительному облику объектов капитального строительства.

Максимальный класс опасности (по санитарной классификации) объектов капитального строительства, размещаемых на территории участков зоны - V.

Иные показатели по параметрам застройки зоны Ж-2С: территории объектов обслуживания населения; требования и параметры по временному хранению индивидуальных транспортных средств, размещению гаражей и открытых автостоянок, требования и параметры к доле озелененной территории земельных участков, регламентируются и устанавливаются нормативами градостроительного проектирования.

Не допускается размещение вспомогательных строений (за исключением гаража) перед основным строением со стороны улиц и проездов.

135

№ п/п	Наименование ВРИ	Код (числовое обозначение ВРИ)	Предельные размеры земельных участков (кв. м)		Максимальный процент застройки, в том числе в зависимости от количества надземных этажей	Минимальные отступы от границ земельного участка (м)	Требования к архитектурно-градостроительному облику*****
			min	max			
12	Оказание услуг связи	3.2.3	500	100 000	60%	3	Устанавливаются (ст. 46 настоящих Правил)
13	Бытовое обслуживание	3.3	200	100 000	60%	3	Устанавливаются (ст. 46 настоящих Правил)
14	Амбулаторно-поликлиническое обслуживание	3.4.1	5 000	1 000 000	60%	3	Устанавливаются (ст. 46 настоящих Правил)
15	Дошкольное, начальное и среднее общее образование	3.5.1	Не подлежат установлению			3	Устанавливаются (ст. 46 настоящих Правил)
16	Объекты культурно-досуговой деятельности	3.6.1	1 000	100 000	50%	3	Устанавливаются (ст. 46 настоящих Правил)
17	Амбулаторное ветеринарное обслуживание	3.10.1	1 000	10 000	60%	3	Устанавливаются (ст. 46 настоящих Правил)

138

№ п/п	Наименование ВРИ	Код (числовое обозначение ВРИ)	Предельные размеры земельных участков (кв. м)		Максимальный процент застройки, в том числе в зависимости от количества надземных этажей	Минимальные отступы от границ земельного участка (м)	Требования к архитектурно-градостроительному облику *****
			min	max			
18	Деловое управление	4.1	1 000	100 000	55%	3	Устанавливаются (ст. 46 настоящих Правил)
19	Рынки	4.3	1 500	50 000	45%	3	Устанавливаются (ст. 46 настоящих Правил)
20	Магазины	4.4	500	10 000	50%	3	Устанавливаются (ст. 46 настоящих Правил)
21	Общественное питание	4.6	500	10 000	50%	3	Устанавливаются (ст. 46 настоящих Правил)
22	Гостиничное обслуживание	4.7	1 000	100 000	60%	3	Устанавливаются (ст. 46 настоящих Правил)
23	Спорт	5.1	1 000	100 000	75%	3	Устанавливаются (ст. 46 настоящих Правил)

139

Условно разрешенные виды использования

№ п/п	Наименование ВРИ	Код (числовое обозначение ВРИ)	Предельные размеры земельных участков (кв. м)		Максимальный процент застройки, в том числе в зависимости от количества надземных этажей	Минимальные отступы от границ земельного участка (м)	Требования к архитектурно-градостроительному облику *****
			min	max			
1	Стационарное медицинское обслуживание	3.4.2	1 000	1 000 000	50%	3	Устанавливаются (ст. 46 настоящих Правил)
2	Среднее и высшее профессиональное образование	3.5.2	5 000	100 000	60%	3	Устанавливаются (ст. 46 настоящих Правил)
3	Общественное управление	3.8	1 000	100 000	60%	3	Устанавливаются (ст. 46 настоящих Правил)
4	Государственное управление	3.8.1	1 000	100 000	60%	3	Устанавливаются (ст. 46 настоящих Правил)
5	Представительская деятельность	3.8.2	1 000	100 000	60%	3	Не подлежат установлению
6	Обеспечение научной деятельности	3.9	500	100 000	60%	3	Устанавливаются (ст. 46 настоящих Правил)

142

№ п/п	Наименование ВРИ	Код (числовое обозначение ВРИ)	Предельные размеры земельных участков (кв. м)		Максимальный процент застройки, в том числе в зависимости от количества надземных этажей	Минимальные отступы от границ земельного участка (м)	Требования к архитектурно-градостроительному облику *****
			min	max			
24	Обеспечение занятий спортом в помещениях	5.1.2	1 000	100 000	75%	3	Устанавливаются (ст. 46 настоящих Правил)
25	Площадки для занятий спортом	5.1.3	1 000	100 000	75%	3	Не подлежат установлению
26	Оборудованные площадки для занятий спортом	5.1.4	1 000	100 000	75%	3	Не подлежат установлению
27	Связь	6.8	Не подлежат установлению				Не подлежат установлению
28	Автомобильный транспорт	7.2	Не распространяется				Не подлежат установлению
29	Трубопроводный транспорт	7.5	Не распространяется				Не подлежат установлению
30	Обеспечение внутреннего правопорядка	8.3	Не подлежат установлению				Не подлежат установлению
31	Историко-культурная деятельность	9.3	Не распространяется				Не подлежат установлению
32	Гидротехнические сооружения	11.3	Не подлежат установлению				Не подлежат установлению

140

№ п/п	Наименование ВРИ	Код (числовое обозначение ВРИ)	Предельные размеры земельных участков (кв. м)		Максимальный процент застройки, в том числе в зависимости от количества надземных этажей	Минимальные отступы от границ земельного участка (м)	Требования к архитектурно-градостроительному облику *****
			min	max			
7	Обеспечение деятельности в области гидрометеорологии и смежных с ней областях	3.9.1	Не подлежат установлению				Не подлежат установлению
8	Банковская и страховая деятельность	4.5	1 000	10 000	60%	3	Устанавливаются (ст. 46 настоящих Правил)
9	Службные гаражи	4.9	1 000	20 000	75%	3	Устанавливаются (ст. 46 настоящих Правил)
10	Стоянка транспортных средств	4.9.2	1 000	20 000	75%	3	Не подлежат установлению
11	Ведение садоводства	13.2*	600	500 000	40%	3	Не подлежат установлению

143

* - Земельный участок предназначен для возведения одного жилого дома, а также размещения вспомогательных построек, необходимых для его обслуживания, а именно: индивидуальных гаражей и хозяйственных построек.

** - Минимальный размер земельного участка не распространяется на земельные участки, формируемые под существующими многоквартирными жилыми домами, а определяется проектом межевания территории или схемой расположения земельного участка на кадастровом плане территории, оформляемой с учетом изменений законодательства с 01.09.2022.

*** - Минимальные отступы от границ земельного участка (м) устанавливаются в соответствии с ч. 13 ст. 11 настоящих Правил.

**** - Существующие объекты гаражного назначения, предназначенные для хранения личного автотранспорта граждан, имеющие одну или более общих стен с другими объектами гаражного назначения, предназначенными для хранения личного автотранспорта граждан.

№ п/п	Наименование ВРИ	Код (числовое обозначение ВРИ)	Предельные размеры земельных участков (кв. м)		Максимальный процент застройки, в том числе в зависимости от количества надземных этажей	Минимальные отступы от границ земельного участка (м)	Требования к архитектурно-градостроительному облику *****
			min	max			
33	Земельные участки (территории) общего пользования	12.0	Не распространяется				Не подлежат установлению
34	Улично-дорожная сеть	12.0.1	Не подлежат установлению				Не подлежат установлению
35	Благоустройство территории	12.0.2	Не подлежат установлению				Не подлежат установлению
36	Земельные участки общего назначения	13.0	Не подлежат установлению				Не подлежат установлению
37	Ведение огородничества	13.1	100	450	0%	Не подлежат установлению	Не подлежат установлению
38	Земельные участки, входящие в состав общего имущества собственников индивидуальных жилых домов в малоэтажном жилом комплексе	14.0	Не подлежат установлению				Не подлежат установлению

Вспомогательные виды разрешенного использования

1. Предоставление коммунальных услуг - 3.1.1
2. Связь - 6.8
3. Обеспечение внутреннего правопорядка - 8.3

141

***** - Требования к архитектурно-градостроительному облику распространяются на земельные участки, полностью или частично расположенные в границах территорий (Тип 1, Тип 2), в соответствии с картой градостроительного зонирования с установлением территорий, в границах которых предусматриваются требования к архитектурно-градостроительному облику объектов капитального строительства.

Максимальный класс опасности (по санитарной классификации) объектов капитального строительства, размещаемых на территории участков зоны - V.

Иные показатели по параметрам застройки зоны Ж-3: территории объектов обслуживания населения; требования и параметры по временному хранению индивидуальных транспортных средств, размещению гаражей и открытых автостоянок, требования и параметры к доле озелененной территории земельных участков, регламентируются и устанавливаются нормативами градостроительного проектирования.

Не допускается размещение вспомогательных строений (за исключением гаража) перед основным строением со стороны улиц и проездов.

144

Ж-3-1 - СПЕЦИАЛИЗИРОВАННАЯ ЗОНА СМЕШАННОЙ МАЛОЭТАЖНОЙ ЖИЛОЙ ЗАСТРОЙКИ

Градостроительный регламент территориальной зоны должен применяться в части, не противоречащей утвержденным режимам зон охраны объектов культурного наследия.

Основные виды разрешенного использования

№ п/п	Наименование ВРИ	Код (числовое обозначение ВРИ)	Предельные размеры земельных участков (кв. м)		Максимальный процент застройки, в том числе в зависимости от количества надземных этажей	Минимальные отступы от границ земельного участка (м)	Требования к архитектурно-градостроительному облику *****
			min	max			
1	Для индивидуального жилищного строительства	2.1*	500	500 000	40%	3	Не подлежат установлению
2	Малозэтажная многоквартирная жилая застройка	2.1.1	1 500**	1 000 000**	1 эт. - 59,0% 2 эт. - 50,8% 3 эт. - 44,1% 4 эт. - 38,9%	3	Устанавливаются (ст. 46 настоящих Правил)
3	Для ведения личного подсобного хозяйства (приусадебный земельный участок)	2.2*	500	500 000	40%	3	Не подлежат установлению
4	Блокированная жилая застройка	2.3	200	3 000	1 эт. - 59,0% 2 эт. - 50,8% 3 эт. - 44,1%	3 (0***)	Устанавливаются (ст. 46 настоящих Правил)
5	Хранение автотранспорта	2.7.1	500 (15****)	20 000 (50****)	75% (100%****)	3 (0****)	Устанавливаются (ст. 46 настоящих Правил)

145

№ п/п	Наименование ВРИ	Код (числовое обозначение ВРИ)	Предельные размеры земельных участков (кв. м)		Максимальный процент застройки, в том числе в зависимости от количества надземных этажей	Минимальные отступы от границ земельного участка (м)	Требования к архитектурно-градостроительному облику *****
			min	max			
19	Рынки	4.3	1 500	50 000	45%	3	Устанавливаются (ст. 46 настоящих Правил)
20	Магазины	4.4	500	10 000	50%	3	Устанавливаются (ст. 46 настоящих Правил)
21	Общественное питание	4.6	500	10 000	50%	3	Устанавливаются (ст. 46 настоящих Правил)
22	Гостиничное обслуживание	4.7	1 000	100 000	60%	3	Устанавливаются (ст. 46 настоящих Правил)
23	Спорт	5.1	1 000	100 000	75%	3	Устанавливаются (ст. 46 настоящих Правил)
24	Обеспечение занятий спортом в помещениях	5.1.2	1 000	100 000	75%	3	Устанавливаются (ст. 46 настоящих Правил)

148

№ п/п	Наименование ВРИ	Код (числовое обозначение ВРИ)	Предельные размеры земельных участков (кв. м)		Максимальный процент застройки, в том числе в зависимости от количества надземных этажей	Минимальные отступы от границ земельного участка (м)	Требования к архитектурно-градостроительному облику *****
			min	max			
6	Размещение гаражей для собственных нужд	2.7.2	500 (15****)	20 000 (50****)	75% (100%****)	3 (0****)	Не подлежат установлению
7	Коммунальное обслуживание	3.1	30	100 000	75%	3	Устанавливаются (ст. 46 настоящих Правил)
8	Предоставление коммунальных услуг	3.1.1	30	100 000	75%	3	Не подлежат установлению
9	Административные здания организаций, обеспечивающих предоставление коммунальных услуг	3.1.2	1 000	100 000	75%	3	Устанавливаются (ст. 46 настоящих Правил)
10	Дома социального обслуживания	3.2.1	500	100 000	60%	3	Устанавливаются (ст. 46 настоящих Правил)
11	Оказание социальной помощи населению	3.2.2	500	100 000	60%	3	Устанавливаются (ст. 46 настоящих Правил)
12	Оказание услуг связи	3.2.3	500	100 000	60%	3	Устанавливаются (ст. 46 настоящих Правил)

146

№ п/п	Наименование ВРИ	Код (числовое обозначение ВРИ)	Предельные размеры земельных участков (кв. м)		Максимальный процент застройки, в том числе в зависимости от количества надземных этажей	Минимальные отступы от границ земельного участка (м)	Требования к архитектурно-градостроительному облику *****
			min	max			
25	Площадки для занятий спортом	5.1.3	1 000	100 000	75%	3	Не подлежат установлению
26	Оборудованные площадки для занятий спортом	5.1.4	1 000	100 000	75%	3	Не подлежат установлению
27	Связь	6.8	Не подлежат установлению				Не подлежат установлению
28	Автомобильный транспорт	7.2	Не распространяется				Не подлежат установлению
29	Трубопроводный транспорт	7.5	Не распространяется				Не подлежат установлению
30	Обеспечение внутреннего правопорядка	8.3	Не подлежат установлению				Не подлежат установлению
31	Историко-культурная деятельность	9.3	Не распространяется				Не подлежат установлению
32	Гидротехнические сооружения	11.3	Не подлежат установлению				Не подлежат установлению
33	Земельные участки (территории) общего пользования	12.0	Не распространяется				Не подлежат установлению
34	Улично-дорожная сеть	12.0.1	Не подлежат установлению				Не подлежат установлению

149

№ п/п	Наименование ВРИ	Код (числовое обозначение ВРИ)	Предельные размеры земельных участков (кв. м)		Максимальный процент застройки, в том числе в зависимости от количества надземных этажей	Минимальные отступы от границ земельного участка (м)	Требования к архитектурно-градостроительному облику *****
			min	max			
13	Бытовое обслуживание	3.3	200	100 000	60%	3	Устанавливаются (ст. 46 настоящих Правил)
14	Амбулаторно-поликлиническое обслуживание	3.4.1	5 000	1 000 000	60%	3	Устанавливаются (ст. 46 настоящих Правил)
15	Дошкольное, начальное и среднее общее образование	3.5.1	Не подлежат установлению			3	Устанавливаются (ст. 46 настоящих Правил)
16	Объекты культурно-досуговой деятельности	3.6.1	1 000	100 000	50%	3	Устанавливаются (ст. 46 настоящих Правил)
17	Амбулаторное ветеринарное обслуживание	3.10.1	1 000	10 000	60%	3	Устанавливаются (ст. 46 настоящих Правил)
18	Деловое управление	4.1	1 000	100 000	55%	3	Устанавливаются (ст. 46 настоящих Правил)

147

№ п/п	Наименование ВРИ	Код (числовое обозначение ВРИ)	Предельные размеры земельных участков (кв. м)		Максимальный процент застройки, в том числе в зависимости от количества надземных этажей	Минимальные отступы от границ земельного участка (м)	Требования к архитектурно-градостроительному облику *****
			min	max			
35	Благоустройство территории	12.0.2	Не подлежат установлению				Не подлежат установлению
36	Земельные участки общего назначения	13.0	Не подлежат установлению				Не подлежат установлению
37	Ведение огородничества	13.1	100	450	0%	Не подлежат установлению	Не подлежат установлению
38	Земельные участки, входящие в состав общего имущества собственников индивидуальных жилых домов в малозэтажном жилом комплексе	14.0	Не подлежат установлению				Не подлежат установлению

Вспомогательные виды разрешенного использования

1. Предоставление коммунальных услуг - 3.1.1
2. Связь - 6.8
3. Обеспечение внутреннего правопорядка - 8.3

150

Условно разрешенные виды использования

№ п/п	Наименование ВРИ	Код (числовое обозначение ВРИ)	Предельные размеры земельных участков (кв. м)		Максимальный процент застройки, в том числе в зависимости от количества надземных этажей	Минимальные отступы от границ земельного участка (м)	Требования к архитектурно-градостроительному облику *****
			min	max			
1	Стационарное медицинское обслуживание	3.4.2	1 000	1 000 000	50%	3	Устанавливаются (ст. 46 настоящих Правил)
2	Среднее и высшее профессиональное образование	3.5.2	5 000	100 000	60%	3	Устанавливаются (ст. 46 настоящих Правил)
3	Общественное управление	3.8	1 000	100 000	60%	3	Устанавливаются (ст. 46 настоящих Правил)
4	Государственное управление	3.8.1	1 000	100 000	60%	3	Устанавливаются (ст. 46 настоящих Правил)
5	Представительская деятельность	3.8.2	1 000	100 000	60%	3	Не подлежат установлению
6	Обеспечение научной деятельности	3.9	500	100 000	60%	3	Устанавливаются (ст. 46 настоящих Правил)

151

Статья 35. Градостроительные регламенты для общественно-деловых зон

Общественно-деловые зоны предназначены для размещения объектов культуры, торговли, здравоохранения, общественного питания, социального и культурно-бытового назначения, предпринимательской деятельности, объектов среднего профессионального и высшего профессионального образования, административных, научно-исследовательских учреждений, культовых зданий, стоянок автомобильного транспорта, объектов делового, финансового назначения, иных объектов, связанных с обеспечением жизнедеятельности граждан.

В состав общественно-деловых зон включены следующие территориальные зоны:

- многофункциональная общественно-деловая зона (О-1)
- многофункциональная общественно-деловая зона (О-1-1)
- многофункциональная общественно-деловая зона (О-1-2)
- многофункциональная общественно-деловая зона (О-1-3)
- зона специализированной общественной застройки (О-2)
- зона специализированной общественной застройки и рекреации (О-2-1)

О-1 - МНОГОФУНКЦИОНАЛЬНАЯ ОБЩЕСТВЕННО-ДЕЛОВАЯ ЗОНА

Многофункциональная общественно-деловая зона О-1 установлена для обеспечения условий размещения объектов капитального строительства в целях извлечения прибыли на основании торговой, банковской и иной предпринимательской деятельности, а также общественного использования объектов капитального строительства.

Градостроительный регламент территориальной зоны должен применяться в части, не противоречащей утвержденным режимам зон охраны объектов культурного наследия.

Градостроительный регламент территориальной зоны должен применяться с учетом требований СП 2.1.4.2625-10 «Зоны санитарной охраны источников питьевого водоснабжения г. Москвы» (утв. постановлением Главного государственного санитарного врача РФ от 30.04.2010 № 45), Решением Исполкома московского городского и областного советов народных депутатов от 17.04.1980 г. № 500-1143 «Об утверждении проекта установления красных линий границ зон санитарной охраны источников водоснабжения г. Москвы в границах ЛПЗП», Картой ЗОУИТ в части ЗСО.

154

Основные виды разрешенного использования

№ п/п	Наименование ВРИ	Код (числовое обозначение ВРИ)	Предельные размеры земельных участков (кв. м)		Максимальный процент застройки, в том числе в зависимости от количества надземных этажей	Минимальные отступы от границ земельного участка (м)	Требования к архитектурно-градостроительному облику *****
			min	max			
7	Обеспечение деятельности в области гидрометеорологии и смежных с ней областях	3.9.1	Не подлежат установлению				Не подлежат установлению
8	Банковская и страховая деятельность	4.5	1 000	10 000	60%	3	Устанавливаются (ст. 46 настоящих Правил)
9	Служебные гаражи	4.9	1 000	20 000	75%	3	Устанавливаются (ст. 46 настоящих Правил)
10	Стоянка транспортных средств	4.9.2	1 000	20 000	75%	3	Не подлежат установлению
11	Ведение садоводства	13.2*	600	500 000	40%	3	Не подлежат установлению

* - Земельный участок предназначен для возведения одного жилого дома, а также размещения вспомогательных построек, необходимых для его обслуживания, а именно: индивидуальных гаражей и хозяйственных построек.

** - Минимальный размер земельного участка не распространяется на земельные участки, формируемые под существующими многоквартирными жилыми домами, а определяется проектом межевания территории или схемой расположения земельного участка на кадастровом плане территории, оформляемой с учетом изменений законодательства с 01.09.2022.

*** - Минимальные отступы от границ земельного участка (м) устанавливаются в соответствии с ч. 13 ст. 11 настоящих Правил.

**** - Существующие объекты гаражного назначения, предназначенные для хранения личного автотранспорта граждан, имеющие одну или более общих стен с другими объектами гаражного назначения, предназначенными для хранения личного автотранспорта граждан.

152

№ п/п	Наименование ВРИ	Код (числовое обозначение ВРИ)	Предельные размеры земельных участков (кв. м)		Максимальный процент застройки, в том числе в зависимости от количества надземных этажей	Минимальные отступы от границ земельного участка (м)*	Требования к архитектурно-градостроительному облику**
			min	max			
1	Коммунальное обслуживание	3.1	Не подлежат установлению			3	Устанавливаются (ст. 46 настоящих Правил)
2	Предоставление коммунальных услуг	3.1.1	Не подлежат установлению			3	Не подлежат установлению
3	Административные здания организаций, обеспечивающих предоставление коммунальных услуг	3.1.2	Не подлежат установлению			3	Устанавливаются (ст. 46 настоящих Правил)
4	Дома социального обслуживания	3.2.1	Не подлежат установлению			3	Устанавливаются (ст. 46 настоящих Правил)
5	Оказание социальной помощи населению	3.2.2	Не подлежат установлению			3	Устанавливаются (ст. 46 настоящих Правил)
6	Оказание услуг связи	3.2.3	Не подлежат установлению			3	Устанавливаются (ст. 46 настоящих Правил)

155

***** - Требования к архитектурно-градостроительному облику распространяются на земельные участки, полностью или частично расположенные в границах территорий (Тип 1, Тип 2), в соответствии с картой градостроительного зонирования с установлением территорий, в границах которых предусматриваются требования к архитектурно-градостроительному облику объектов капитального строительства.

Максимальный класс опасности (по санитарной классификации) объектов капитального строительства, размещаемых на территории участков зоны - V.

Иные показатели по параметрам застройки зоны Ж-3-1: территории объектов обслуживания населения; требования и параметры по временному хранению индивидуальных транспортных средств, размещению гаражей и открытых автостоянок, требования и параметры к доле озелененной территории земельных участков, регламентируются и устанавливаются нормативами градостроительного проектирования.

Не допускается размещение вспомогательных строений (за исключением гаража) перед основным строением со стороны улиц и проездов.

153

№ п/п	Наименование ВРИ	Код (числовое обозначение ВРИ)	Предельные размеры земельных участков (кв. м)		Максимальный процент застройки, в том числе в зависимости от количества надземных этажей	Минимальные отступы от границ земельного участка (м)*	Требования к архитектурно-градостроительному облику**
			min	max			
7	Общегития	3.2.4	Не подлежат установлению		60%	3	Устанавливаются (ст. 46 настоящих Правил)
8	Бытовое обслуживание	3.3	Не подлежат установлению			3	Устанавливаются (ст. 46 настоящих Правил)
9	Амбулаторно-поликлиническое обслуживание	3.4.1	Не подлежат установлению			3	Устанавливаются (ст. 46 настоящих Правил)
10	Стационарное медицинское обслуживание	3.4.2	Не подлежат установлению			3	Устанавливаются (ст. 46 настоящих Правил)
11	Дошкольное, начальное и среднее общее образование	3.5.1	Не подлежат установлению			3	Устанавливаются (ст. 46 настоящих Правил)
12	Среднее и высшее профессиональное образование	3.5.2	Не подлежат установлению			3	Устанавливаются (ст. 46 настоящих Правил)

156

№ п/п	Наименование ВРИ	Код (числовое обозначение ВРИ)	Предельные размеры земельных участков (кв. м)		Максимальный процент застройки, в том числе в зависимости от количества надземных этажей	Минимальные отступы от границ земельного участка (м)*	Требования к архитектурно-градостроительному облику**
			min	max			
13	Объекты культурно-досуговой деятельности	3.6.1	Не подлежат установлению			3	Устанавливаются (ст. 46 настоящих Правил)
14	Общественное управление	3.8	Не подлежат установлению			3	Устанавливаются (ст. 46 настоящих Правил)
15	Государственное управление	3.8.1	Не подлежат установлению			3	Устанавливаются (ст. 46 настоящих Правил)
16	Представительская деятельность	3.8.2	Не подлежат установлению			3	Не подлежат установлению
17	Обеспечение научной деятельности	3.9	Не подлежат установлению			3	Устанавливаются (ст. 46 настоящих Правил)
18	Обеспечение деятельности в области гидрометеорологии и смежных с ней областях	3.9.1	Не подлежат установлению				Не подлежат установлению
19	Проведение научных исследований	3.9.2	Не подлежат установлению			3	Устанавливаются (ст. 46 настоящих Правил)

157

№ п/п	Наименование ВРИ	Код (числовое обозначение ВРИ)	Предельные размеры земельных участков (кв. м)		Максимальный процент застройки, в том числе в зависимости от количества надземных этажей	Минимальные отступы от границ земельного участка (м)*	Требования к архитектурно-градостроительному облику**
			min	max			
32	Объекты дорожного сервиса	4.9.1	Не подлежат установлению			3	Устанавливаются (ст. 46 настоящих Правил)
33	Обеспечение дорожного отдыха	4.9.1.2	Не подлежат установлению			3	Устанавливаются (ст. 46 настоящих Правил)
34	Автомобильные мойки	4.9.1.3	Не подлежат установлению			3	Устанавливаются (ст. 46 настоящих Правил)
35	Ремонт автомобилей	4.9.1.4	Не подлежат установлению			3	Устанавливаются (ст. 46 настоящих Правил)
36	Стоянка транспортных средств	4.9.2	Не подлежат установлению			3	Не подлежат установлению
37	Выставочно-ярмарочная деятельность	4.10	Не подлежат установлению			3	Устанавливаются (ст. 46 настоящих Правил)
38	Спорт	5.1	Не подлежат установлению			3	Устанавливаются (ст. 46 настоящих Правил)

160

№ п/п	Наименование ВРИ	Код (числовое обозначение ВРИ)	Предельные размеры земельных участков (кв. м)		Максимальный процент застройки, в том числе в зависимости от количества надземных этажей	Минимальные отступы от границ земельного участка (м)*	Требования к архитектурно-градостроительному облику**
			min	max			
20	Проведение научных испытаний	3.9.3	Не подлежат установлению			3	Устанавливаются (ст. 46 настоящих Правил)
21	Амбулаторное ветеринарное обслуживание	3.10.1	Не подлежат установлению			3	Устанавливаются (ст. 46 настоящих Правил)
22	Приюты для животных	3.10.2	Не подлежат установлению			3	Устанавливаются (ст. 46 настоящих Правил)
23	Деловое управление	4.1	Не подлежат установлению			3	Устанавливаются (ст. 46 настоящих Правил)
24	Объекты торговли (торговые центры, торговые-развлекательные центры (комплексы))	4.2	Не подлежат установлению			3	Устанавливаются (ст. 46 настоящих Правил)
25	Рынки	4.3	Не подлежат установлению			3	Устанавливаются (ст. 46 настоящих Правил)

158

№ п/п	Наименование ВРИ	Код (числовое обозначение ВРИ)	Предельные размеры земельных участков (кв. м)		Максимальный процент застройки, в том числе в зависимости от количества надземных этажей	Минимальные отступы от границ земельного участка (м)*	Требования к архитектурно-градостроительному облику**
			min	max			
39	Обеспечение спортивно-зрелищных мероприятий	5.1.1	Не подлежат установлению			3	Устанавливаются (ст. 46 настоящих Правил)
40	Площадки для занятий спортом	5.1.3	Не подлежат установлению			3	Не подлежат установлению
41	Оборудованные площадки для занятий спортом	5.1.4	Не подлежат установлению			3	Не подлежат установлению
42	Водный спорт	5.1.5	Не подлежат установлению			3	Не подлежат установлению
43	Спортивные базы	5.1.7	Не подлежат установлению			3	Устанавливаются (ст. 46 настоящих Правил)
44	Связь	6.8	Не подлежат установлению				Не подлежат установлению
45	Автомобильный транспорт	7.2	Не распространяется				Не подлежат установлению
46	Обслуживание перевозок пассажиров	7.2.2	Не подлежат установлению			3	Устанавливаются (ст. 46 настоящих Правил)
47	Стоянки транспорта общего пользования	7.2.3	Не подлежат установлению			3	Не подлежат установлению

161

№ п/п	Наименование ВРИ	Код (числовое обозначение ВРИ)	Предельные размеры земельных участков (кв. м)		Максимальный процент застройки, в том числе в зависимости от количества надземных этажей	Минимальные отступы от границ земельного участка (м)*	Требования к архитектурно-градостроительному облику**
			min	max			
26	Магазины	4.4	200	Не подлежат установлению	60%	3	Устанавливаются (ст. 46 настоящих Правил)
27	Банковская и страховая деятельность	4.5	Не подлежат установлению			3	Устанавливаются (ст. 46 настоящих Правил)
28	Общественное питание	4.6	Не подлежат установлению			3	Устанавливаются (ст. 46 настоящих Правил)
29	Гостиничное обслуживание	4.7	Не подлежат установлению		60%	3	Устанавливаются (ст. 46 настоящих Правил)
30	Развлекательные мероприятия	4.8.1	Не подлежат установлению			3	Устанавливаются (ст. 46 настоящих Правил)
31	Служебные гаражи	4.9	Не подлежат установлению			3	Устанавливаются (ст. 46 настоящих Правил)

159

№ п/п	Наименование ВРИ	Код (числовое обозначение ВРИ)	Предельные размеры земельных участков (кв. м)		Максимальный процент застройки, в том числе в зависимости от количества надземных этажей	Минимальные отступы от границ земельного участка (м)*	Требования к архитектурно-градостроительному облику**
			min	max			
48	Трубопроводный транспорт	7.5	Не распространяется				Не подлежат установлению
49	Обеспечение внутреннего правопорядка	8.3	Не подлежат установлению				Не подлежат установлению
50	Историко-культурная деятельность	9.3	Не распространяется				Не подлежат установлению
51	Гидротехнические сооружения	11.3	Не подлежат установлению				Не подлежат установлению
52	Земельные участки (территории) общего пользования	12.0	Не распространяется				Не подлежат установлению
53	Улично-дорожная сеть	12.0.1	Не подлежат установлению				Не подлежат установлению
54	Благоустройство территории	12.0.2	Не подлежат установлению				Не подлежат установлению

Вспомогательные виды разрешенного использования

1. Предоставление коммунальных услуг - 3.1.1
2. Связь - 6.8
3. Обеспечение внутреннего правопорядка - 8.3

162

Условно разрешенные виды использования

№ п/п	Наименование ВРИ	Код (числовое обозначение ВРИ)	Предельные размеры земельных участков (кв. м)		Максимальный процент застройки, в том числе в зависимости от количества надземных этажей	Минимальные отступы от границ земельного участка (м)*	Требования к архитектурно-градостроительному облику**
			min	max			
1	Проведение азартных игр	4.8.2	Не подлежат установлению			3	Устанавливаются (ст. 46 настоящих Правил)
2	Заправка транспортных средств	4.9.1.1	Не подлежат установлению			3	Не подлежат установлению
3	Авиационный спорт	5.1.6	Не подлежат установлению			3	Устанавливаются (ст. 46 настоящих Правил)
4	Легкая промышленность	6.3	Не подлежат установлению			3	Устанавливаются (ст. 46 настоящих Правил)
5	Фарфоро-фаянсовая промышленность	6.3.2	Не подлежат установлению			3	Устанавливаются (ст. 46 настоящих Правил)
6	Электронная промышленность	6.3.3	Не подлежат установлению			3	Устанавливаются (ст. 46 настоящих Правил)

163

О-1-1 - МНОГОФУНКЦИОНАЛЬНАЯ ОБЩЕСТВЕННО-ДЕЛОВАЯ ЗОНА

Многофункциональная общественно-деловая зона О-1-1 установлена для обеспечения условий размещения объектов капитального строительства в целях извлечения прибыли на основании торговой, банковской и иной деятельности, а также общественного использования объектов капитального строительства.

Градостроительный регламент территориальной зоны должен применяться в части, не противоречащей утвержденным режимам зон охраны объектов культурного наследия.

Основные виды разрешенного использования

№ п/п	Наименование ВРИ	Код (числовое обозначение ВРИ)	Предельные размеры земельных участков (кв. м)		Максимальный процент застройки, в том числе в зависимости от количества надземных этажей	Минимальные отступы от границ земельного участка (м)*	Требования к архитектурно-градостроительному облику****
			min	max			
1	Многоэтажная жилая застройка (высотная застройка)	2.6	10 000**	1 000 000**	30%	3	Устанавливаются (ст. 46 настоящих Правил)
2	Хранение автотранспорта	2.7.1	Не подлежат установлению			3 (0***)	Устанавливаются (ст. 46 настоящих Правил)
3	Размещение гаражей для собственных нужд	2.7.2	Не подлежат установлению			3 (0***)	Не подлежат установлению
4	Коммунальное обслуживание	3.1	Не подлежат установлению			3	Устанавливаются (ст. 46 настоящих Правил)
5	Предоставление коммунальных услуг	3.1.1	Не подлежат установлению			3	Не подлежат установлению

166

№ п/п	Наименование ВРИ	Код (числовое обозначение ВРИ)	Предельные размеры земельных участков (кв. м)		Максимальный процент застройки, в том числе в зависимости от количества надземных этажей	Минимальные отступы от границ земельного участка (м)*	Требования к архитектурно-градостроительному облику**
			min	max			
7	Ювелирная промышленность	6.3.4	Не подлежат установлению			3	Устанавливаются (ст. 46 настоящих Правил)
8	Пищевая промышленность	6.4	Не подлежат установлению			3	Устанавливаются (ст. 46 настоящих Правил)
9	Строительная промышленность	6.6	Не подлежат установлению			3	Устанавливаются (ст. 46 настоящих Правил)
10	Склад	6.9	Не подлежат установлению			3	Устанавливаются (ст. 46 настоящих Правил)
11	Научно-производственная деятельность	6.12	Не подлежат установлению			3	Устанавливаются (ст. 46 настоящих Правил)

* - Для объектов капитального строительства, проектная документация которых в соответствии со ст. 49 Градостроительного кодекса Российской Федерации подлежит экспертизе, минимальные отступы от границ земельного участка не подлежат установлению, за исключением видов разрешенного использования «магазины» (4.4), «общественные» (3.2.4), «гостиничное обслуживание» (4.7).

Предельная максимальная этажность определяется с учетом требований ч. 9 ст. 11 настоящих Правил.

164

№ п/п	Наименование ВРИ	Код (числовое обозначение ВРИ)	Предельные размеры земельных участков (кв. м)		Максимальный процент застройки, в том числе в зависимости от количества надземных этажей	Минимальные отступы от границ земельного участка (м)*	Требования к архитектурно-градостроительному облику****
			min	max			
6	Административные здания организаций, обеспечивающих предоставление коммунальных услуг	3.1.2	Не подлежат установлению			3	Устанавливаются (ст. 46 настоящих Правил)
7	Дома социального обслуживания	3.2.1	Не подлежат установлению			3	Устанавливаются (ст. 46 настоящих Правил)
8	Оказание социальной помощи населению	3.2.2	Не подлежат установлению			3	Устанавливаются (ст. 46 настоящих Правил)
9	Оказание услуг связи	3.2.3	Не подлежат установлению			3	Устанавливаются (ст. 46 настоящих Правил)
10	Общественные	3.2.4	Не подлежат установлению		60%	3	Устанавливаются (ст. 46 настоящих Правил)
11	Бытовое обслуживание	3.3	Не подлежат установлению			3	Устанавливаются (ст. 46 настоящих Правил)

167

** - Требования к архитектурно-градостроительному облику распространяются на земельные участки, полностью или частично расположенные в границах территорий (Тип 1, Тип 2), в соответствии с картой градостроительного зонирования с установлением территорий, в границах которых предусматриваются требования к архитектурно-градостроительному облику объектов капитального строительства.

Показатели по параметрам застройки зоны О-1: территории объектов обслуживания населения; требования и параметры по временному хранению индивидуальных транспортных средств, размещению гаражей и открытых автостоянок, требования и параметры к доле озелененной территории земельных участков, регламентируются и устанавливаются нормативами градостроительного проектирования.

165

№ п/п	Наименование ВРИ	Код (числовое обозначение ВРИ)	Предельные размеры земельных участков (кв. м)		Максимальный процент застройки, в том числе в зависимости от количества надземных этажей	Минимальные отступы от границ земельного участка (м)*	Требования к архитектурно-градостроительному облику****
			min	max			
12	Амбулаторно-поликлиническое обслуживание	3.4.1	Не подлежат установлению			3	Устанавливаются (ст. 46 настоящих Правил)
13	Стационарное медицинское обслуживание	3.4.2	Не подлежат установлению			3	Устанавливаются (ст. 46 настоящих Правил)
14	Дошкольное, начальное и среднее общее образование	3.5.1	Не подлежат установлению			3	Устанавливаются (ст. 46 настоящих Правил)
15	Среднее и высшее профессиональное образование	3.5.2	Не подлежат установлению			3	Устанавливаются (ст. 46 настоящих Правил)
16	Объекты культурно-досуговой деятельности	3.6.1	Не подлежат установлению			3	Устанавливаются (ст. 46 настоящих Правил)
17	Общественное управление	3.8	Не подлежат установлению			3	Устанавливаются (ст. 46 настоящих Правил)

168

№ п/п	Наименование ВРИ	Код (числовое обозначение ВРИ)	Предельные размеры земельных участков (кв. м)		Максимальный процент застройки, в том числе в зависимости от количества надземных этажей	Минимальные отступы от границ земельного участка (м)*	Требования к архитектурно-градостроительному облику****
			min	max			
18	Государственное управление	3.8.1	Не подлежат установлению			3	Устанавливаются (ст. 46 настоящих Правил)
19	Представительская деятельность	3.8.2	Не подлежат установлению			3	Не подлежат установлению
20	Обеспечение деятельности в области гидрометеорологии и смежных с ней областях	3.9.1	Не подлежат установлению				Не подлежат установлению
21	Деловое управление	4.1	Не подлежат установлению			3	Устанавливаются (ст. 46 настоящих Правил)
22	Магазины	4.4	200	Не подлежат установлению	60%	3	Устанавливаются (ст. 46 настоящих Правил)
23	Банковская и страховая деятельность	4.5	Не подлежат установлению			3	Устанавливаются (ст. 46 настоящих Правил)
24	Общественное питание	4.6	Не подлежат установлению			3	Устанавливаются (ст. 46 настоящих Правил)

169

** - Минимальный размер земельного участка не распространяется на земельные участки, формируемые под существующими многоквартирными жилыми домами, а определяется проектом межевания территории или схемой расположения земельного участка на кадастровом плане территории, оформляемой с учетом изменений законодательства с 01.09.2022.

*** - Существующие объекты гаражного назначения, предназначенные для хранения личного автотранспорта граждан, имеющие одну или более общих стен с другими объектами гаражного назначения, предназначенными для хранения личного автотранспорта граждан.

**** - Требования к архитектурно-градостроительному облику распространяются на земельные участки, полностью или частично расположенные в границах территорий (Тип 1, Тип 2), в соответствии с картой градостроительного зонирования с установлением территорий, в границах которых предусматриваются требования к архитектурно-градостроительному облику объектов капитального строительства.

Показатели по параметрам застройки зоны О-1-1: территории объектов обслуживания населения; требования и параметры по временному хранению индивидуальных транспортных средств, размещению гаражей и открытых автостоянок, требования и параметры к доле озелененной территории земельных участков, регламентируются и устанавливаются нормативами градостроительного проектирования.

172

№ п/п	Наименование ВРИ	Код (числовое обозначение ВРИ)	Предельные размеры земельных участков (кв. м)		Максимальный процент застройки, в том числе в зависимости от количества надземных этажей	Минимальные отступы от границ земельного участка (м)*	Требования к архитектурно-градостроительному облику****
			min	max			
25	Развлекательные мероприятия	4.8.1	Не подлежат установлению			3	Устанавливаются (ст. 46 настоящих Правил)
26	Служебные гаражи	4.9	Не подлежат установлению			3	Устанавливаются (ст. 46 настоящих Правил)
27	Объекты дорожного сервиса	4.9.1	Не подлежат установлению			3	Устанавливаются (ст. 46 настоящих Правил)
28	Стойка транспортных средств	4.9.2	Не подлежат установлению			3	Не подлежат установлению
29	Спорт	5.1	Не подлежат установлению			3	Устанавливаются (ст. 46 настоящих Правил)
30	Связь	6.8	Не подлежат установлению				Не подлежат установлению
31	Автомобильный транспорт	7.2	Не распространяется				Не подлежат установлению
32	Трубопроводный транспорт	7.5	Не распространяется				Не подлежат установлению

170

О-1-2 - МНОГОФУНКЦИОНАЛЬНАЯ ОБЩЕСТВЕННО-ДЕЛОВАЯ ЗОНА

Многофункциональная общественно-деловая зона О-1-2 установлена для обеспечения условий размещения объектов капитального строительства в целях извлечения прибыли на основании торговой, банковской и иной предпринимательской деятельности, а также общественного использования объектов капитального строительства.

Градостроительный регламент территориальной зоны должен применяться в части, не противоречащей утвержденным режимам зон охраны объектов культурного наследия.

Основные виды разрешенного использования

№ п/п	Наименование ВРИ	Код (числовое обозначение ВРИ)	Предельные размеры земельных участков (кв. м)		Максимальный процент застройки, в том числе в зависимости от количества надземных этажей	Минимальные отступы от границ земельного участка (м)*	Требования к архитектурно-градостроительному облику**
			min	max			
1	Коммунальное обслуживание	3.1	Не подлежат установлению			3	Устанавливаются (ст. 46 настоящих Правил)
2	Предоставление коммунальных услуг	3.1.1	Не подлежат установлению			3	Не подлежат установлению
3	Административные здания организаций, обеспечивающих предоставление коммунальных услуг	3.1.2	Не подлежат установлению			3	Устанавливаются (ст. 46 настоящих Правил)
4	Оказание услуг связи	3.2.3	Не подлежат установлению			3	Устанавливаются (ст. 46 настоящих Правил)

173

№ п/п	Наименование ВРИ	Код (числовое обозначение ВРИ)	Предельные размеры земельных участков (кв. м)		Максимальный процент застройки, в том числе в зависимости от количества надземных этажей	Минимальные отступы от границ земельного участка (м)*	Требования к архитектурно-градостроительному облику****
			min	max			
33	Обеспечение внутреннего правопорядка	8.3	Не подлежат установлению				Не подлежат установлению
34	Гидротехнические сооружения	11.3	Не подлежат установлению				Не подлежат установлению
35	Земельные участки (территории) общего пользования	12.0	Не распространяется				Не подлежат установлению
36	Улично-дорожная сеть	12.0.1	Не подлежат установлению				Не подлежат установлению
37	Благоустройство территории	12.0.2	Не подлежат установлению				Не подлежат установлению

Вспомогательные виды разрешенного использования

1. Предоставление коммунальных услуг - 3.1.1
2. Связь - 6.8
3. Обеспечение внутреннего правопорядка - 8.3

Условно разрешенные виды использования земельных участков и объектов капитального строительства в градостроительном регламенте для зоны О-1-1 не установлены.

* - Для объектов капитального строительства, проектная документация которых в соответствии со ст. 49 Градостроительного кодекса Российской Федерации подлежит экспертизе, минимальные отступы от границ земельного участка не подлежат установлению, за исключением видов разрешенного использования «магазины» (4.4), «общезития» (3.2.4), «гостиничное обслуживание» (4.7).

Предельная максимальная этажность определяется с учетом требований ч. 9 ст. 11 настоящих Правил.

171

№ п/п	Наименование ВРИ	Код (числовое обозначение ВРИ)	Предельные размеры земельных участков (кв. м)		Максимальный процент застройки, в том числе в зависимости от количества надземных этажей	Минимальные отступы от границ земельного участка (м)*	Требования к архитектурно-градостроительному облику**
			min	max			
5	Общезития	3.2.4	Не подлежат установлению		60%	3	Устанавливаются (ст. 46 настоящих Правил)
6	Бытовое обслуживание	3.3	Не подлежат установлению			3	Устанавливаются (ст. 46 настоящих Правил)
7	Амбулаторно-поликлиническое обслуживание	3.4.1	Не подлежат установлению			3	Устанавливаются (ст. 46 настоящих Правил)
8	Стационарное медицинское обслуживание	3.4.2	Не подлежат установлению			3	Устанавливаются (ст. 46 настоящих Правил)
9	Дошкольное, начальное и среднее общее образование	3.5.1	Не подлежат установлению			3	Устанавливаются (ст. 46 настоящих Правил)
10	Среднее и высшее профессиональное образование	3.5.2	Не подлежат установлению			3	Устанавливаются (ст. 46 настоящих Правил)

174

№ п/п	Наименование ВРИ	Код (числовое обозначение ВРИ)	Предельные размеры земельных участков (кв. м)		Максимальный процент застройки, в том числе в зависимости от количества надземных этажей	Минимальные отступы от границ земельного участка (м)*	Требования к архитектурно-градостроительному облику**
			min	max			
11	Объекты культурно-досуговой деятельности	3.6.1	Не подлежат установлению			3	Устанавливаются (ст. 46 настоящих Правил)
12	Общественное управление	3.8	Не подлежат установлению			3	Устанавливаются (ст. 46 настоящих Правил)
13	Государственное управление	3.8.1	Не подлежат установлению			3	Устанавливаются (ст. 46 настоящих Правил)
14	Представительская деятельность	3.8.2	Не подлежат установлению			3	Не подлежат установлению
15	Обеспечение научной деятельности	3.9	Не подлежат установлению			3	Устанавливаются (ст. 46 настоящих Правил)
16	Обеспечение деятельности в области гидрометеорологии и смежных с ней областях	3.9.1	Не подлежат установлению				Не подлежат установлению
17	Проведение научных исследований	3.9.2	Не подлежат установлению			3	Устанавливаются (ст. 46 настоящих Правил)

175

№ п/п	Наименование ВРИ	Код (числовое обозначение ВРИ)	Предельные размеры земельных участков (кв. м)		Максимальный процент застройки, в том числе в зависимости от количества надземных этажей	Минимальные отступы от границ земельного участка (м)*	Требования к архитектурно-градостроительному облику**
			min	max			
30	Автомобильные мойки	4.9.1.3	Не подлежат установлению			3	Устанавливаются (ст. 46 настоящих Правил)
31	Ремонт автомобилей	4.9.1.4	Не подлежат установлению			3	Устанавливаются (ст. 46 настоящих Правил)
32	Стоянка транспортных средств	4.9.2	Не подлежат установлению			3	Не подлежат установлению
33	Выставочно-ярмарочная деятельность	4.10	Не подлежат установлению			3	Устанавливаются (ст. 46 настоящих Правил)
34	Спорт	5.1	Не подлежат установлению			3	Устанавливаются (ст. 46 настоящих Правил)
35	Обеспечение спортивно-зрелищных мероприятий	5.1.1	Не подлежат установлению			3	Устанавливаются (ст. 46 настоящих Правил)
36	Площадки для занятий спортом	5.1.3	Не подлежат установлению			3	Не подлежат установлению

178

№ п/п	Наименование ВРИ	Код (числовое обозначение ВРИ)	Предельные размеры земельных участков (кв. м)		Максимальный процент застройки, в том числе в зависимости от количества надземных этажей	Минимальные отступы от границ земельного участка (м)*	Требования к архитектурно-градостроительному облику**
			min	max			
18	Проведение научных испытаний	3.9.3	Не подлежат установлению			3	Устанавливаются (ст. 46 настоящих Правил)
19	Амбулаторное ветеринарное обслуживание	3.10.1	Не подлежат установлению			3	Устанавливаются (ст. 46 настоящих Правил)
20	Приюты для животных	3.10.2	Не подлежат установлению			3	Устанавливаются (ст. 46 настоящих Правил)
21	Деловое управление	4.1	Не подлежат установлению			3	Устанавливаются (ст. 46 настоящих Правил)
22	Магазины	4.4	200	Не подлежат установлению	60%	3	Устанавливаются (ст. 46 настоящих Правил)
23	Банковская и страховая деятельность	4.5	Не подлежат установлению			3	Устанавливаются (ст. 46 настоящих Правил)

176

№ п/п	Наименование ВРИ	Код (числовое обозначение ВРИ)	Предельные размеры земельных участков (кв. м)		Максимальный процент застройки, в том числе в зависимости от количества надземных этажей	Минимальные отступы от границ земельного участка (м)*	Требования к архитектурно-градостроительному облику**
			min	max			
37	Оборудованные площадки для занятий спортом	5.1.4	Не подлежат установлению			3	Не подлежат установлению
38	Водный спорт	5.1.5	Не подлежат установлению			3	Не подлежат установлению
39	Спортивные базы	5.1.7	Не подлежат установлению			3	Устанавливаются (ст. 46 настоящих Правил)
40	Связь	6.8	Не подлежат установлению				Не подлежат установлению
41	Автомобильный транспорт	7.2	Не распространяется				Не подлежат установлению
42	Обслуживание перевозок пассажиров	7.2.2	Не подлежат установлению			3	Устанавливаются (ст. 46 настоящих Правил)
43	Стоянки транспорта общего пользования	7.2.3	Не подлежат установлению			3	Не подлежат установлению
44	Трубопроводный транспорт	7.5	Не распространяется				Не подлежат установлению
45	Обеспечение внутреннего правопорядка	8.3	Не подлежат установлению				Не подлежат установлению

179

№ п/п	Наименование ВРИ	Код (числовое обозначение ВРИ)	Предельные размеры земельных участков (кв. м)		Максимальный процент застройки, в том числе в зависимости от количества надземных этажей	Минимальные отступы от границ земельного участка (м)*	Требования к архитектурно-градостроительному облику**
			min	max			
24	Общественное питание	4.6	Не подлежат установлению			3	Устанавливаются (ст. 46 настоящих Правил)
25	Гостиничное обслуживание	4.7	Не подлежат установлению		60%	3	Устанавливаются (ст. 46 настоящих Правил)
26	Развлекательные мероприятия	4.8.1	Не подлежат установлению			3	Устанавливаются (ст. 46 настоящих Правил)
27	Служебные гаражи	4.9	Не подлежат установлению			3	Устанавливаются (ст. 46 настоящих Правил)
28	Объекты дорожного сервиса	4.9.1	Не подлежат установлению			3	Устанавливаются (ст. 46 настоящих Правил)
29	Обеспечение дорожного отдыха	4.9.1.2	Не подлежат установлению			3	Устанавливаются (ст. 46 настоящих Правил)

177

№ п/п	Наименование ВРИ	Код (числовое обозначение ВРИ)	Предельные размеры земельных участков (кв. м)		Максимальный процент застройки, в том числе в зависимости от количества надземных этажей	Минимальные отступы от границ земельного участка (м)*	Требования к архитектурно-градостроительному облику**
			min	max			
46	Историко-культурная деятельность	9.3	Не распространяется				Не подлежат установлению
47	Гидротехнические сооружения	11.3	Не подлежат установлению				Не подлежат установлению
48	Земельные участки (территории) общего пользования	12.0	Не распространяется				Не подлежат установлению
49	Улично-дорожная сеть	12.0.1	Не подлежат установлению				Не подлежат установлению
50	Благоустройство территории	12.0.2	Не подлежат установлению				Не подлежат установлению

Вспомогательные виды разрешенного использования

1. Предоставление коммунальных услуг - 3.1.1
2. Связь - 6.8
3. Обеспечение внутреннего правопорядка - 8.3

180

Условно разрешенные виды использования

№ п/п	Наименование ВРИ	Код (числовое обозначение ВРИ)	Предельные размеры земельных участков (кв. м)		Максимальный процент застройки, в том числе в зависимости от количества надземных этажей	Минимальные отступы от границ земельного участка (м)*	Требования к архитектурно-градостроительному облику**
			min	max			
1	Проведение азартных игр	4.8.2	Не подлежат установлению			3	Устанавливаются (ст. 46 настоящих Правил)
2	Авиационный спорт	5.1.6	Не подлежат установлению			3	Устанавливаются (ст. 46 настоящих Правил)
3	Научно-производственная деятельность	6.1.2	Не подлежат установлению			3	Устанавливаются (ст. 46 настоящих Правил)

* - Для объектов капитального строительства, проектная документация которых в соответствии со ст. 49 Градостроительного кодекса Российской Федерации подлежит экспертизе, минимальные отступы от границ земельного участка не подлежат установлению, за исключением видов разрешенного использования «магазины» (4.4), «общежития» (3.2.4), «гостиничное обслуживание» (4.7).

Предельная максимальная этажность определяется с учетом требований ч. 9 ст. 11 настоящих Правил.

** - Требования к архитектурно-градостроительному облику распространяются на земельные участки, полностью или частично расположенные в границах территорий (Тип 1, Тип 2), в соответствии с картой градостроительного зонирования с установлением территорий, в границах которых предусматриваются требования к архитектурно-градостроительному облику объектов капитального строительства.

Показатели по параметрам застройки зоны О-1-2: территории объектов обслуживания населения; требования и параметры по временному хранению индивидуальных транспортных средств, размещению гаражей и открытых автостоянок, требования и параметры к доле озелененной территории земельных участков, регламентируются и устанавливаются нормативами градостроительного проектирования.

181

№ п/п	Наименование ВРИ	Код (числовое обозначение ВРИ)	Предельные размеры земельных участков (кв. м)		Максимальный процент застройки, в том числе в зависимости от количества надземных этажей	Минимальные отступы от границ земельного участка (м)*	Требования к архитектурно-градостроительному облику**
			min	max			
11	Дошкольное, начальное и среднее общее образование	3.5.1	Не подлежат установлению			3	Устанавливаются (ст. 46 настоящих Правил)
12	Среднее и высшее профессиональное образование	3.5.2	Не подлежат установлению			3	Устанавливаются (ст. 46 настоящих Правил)
13	Объекты культурно-досуговой деятельности	3.6.1	Не подлежат установлению			3	Устанавливаются (ст. 46 настоящих Правил)
14	Общественное управление	3.8	Не подлежат установлению			3	Устанавливаются (ст. 46 настоящих Правил)
15	Государственное управление	3.8.1	Не подлежат установлению			3	Устанавливаются (ст. 46 настоящих Правил)
16	Представительская деятельность	3.8.2	Не подлежат установлению			3	Не подлежат установлению
17	Обеспечение научной деятельности	3.9	Не подлежат установлению			3	Устанавливаются (ст. 46 настоящих Правил)

184

О-1-3 - МНОГОФУНКЦИОНАЛЬНАЯ ОБЩЕСТВЕННО-ДЕЛОВАЯ ЗОНА

Многофункциональная общественно-деловая зона О-1-3 установлена для обеспечения условий размещения объектов капитального строительства в целях извлечения прибыли на основании торговой, банковской и иной предпринимательской деятельности, а также общественного использования объектов капитального строительства.

Градостроительный регламент территориальной зоны должен применяться в части, не противоречащей утвержденным режимам зон охраны объектов культурного наследия.

Основные виды разрешенного использования

№ п/п	Наименование ВРИ	Код (числовое обозначение ВРИ)	Предельные размеры земельных участков (кв. м)		Максимальный процент застройки, в том числе в зависимости от количества надземных этажей	Минимальные отступы от границ земельного участка (м)*	Требования к архитектурно-градостроительному облику**
			min	max			
1	Коммунальное обслуживание	3.1	Не подлежат установлению			3	Устанавливаются (ст. 46 настоящих Правил)
2	Предоставление коммунальных услуг	3.1.1	Не подлежат установлению			3	Не подлежат установлению
3	Административные здания организаций, обеспечивающих предоставление коммунальных услуг	3.1.2	Не подлежат установлению			3	Устанавливаются (ст. 46 настоящих Правил)
4	Дома социального обслуживания	3.2.1	Не подлежат установлению			3	Устанавливаются (ст. 46 настоящих Правил)

182

№ п/п	Наименование ВРИ	Код (числовое обозначение ВРИ)	Предельные размеры земельных участков (кв. м)		Максимальный процент застройки, в том числе в зависимости от количества надземных этажей	Минимальные отступы от границ земельного участка (м)*	Требования к архитектурно-градостроительному облику**
			min	max			
18	Обеспечение деятельности в области гидрометеорологии и смежных с ней областях	3.9.1	Не подлежат установлению				Не подлежат установлению
19	Проведение научных исследований	3.9.2	Не подлежат установлению			3	Устанавливаются (ст. 46 настоящих Правил)
20	Проведение научных испытаний	3.9.3	Не подлежат установлению			3	Устанавливаются (ст. 46 настоящих Правил)
21	Ветеринарное обслуживание	3.10	Не подлежат установлению			3	Устанавливаются (ст. 46 настоящих Правил)
22	Амбулаторное ветеринарное обслуживание	3.10.1	Не подлежат установлению			3	Устанавливаются (ст. 46 настоящих Правил)
23	Приюты для животных	3.10.2	Не подлежат установлению			3	Устанавливаются (ст. 46 настоящих Правил)

185

№ п/п	Наименование ВРИ	Код (числовое обозначение ВРИ)	Предельные размеры земельных участков (кв. м)		Максимальный процент застройки, в том числе в зависимости от количества надземных этажей	Минимальные отступы от границ земельного участка (м)*	Требования к архитектурно-градостроительному облику**
			min	max			
5	Оказание социальной помощи населению	3.2.2	Не подлежат установлению			3	Устанавливаются (ст. 46 настоящих Правил)
6	Оказание услуг связи	3.2.3	Не подлежат установлению			3	Устанавливаются (ст. 46 настоящих Правил)
7	Общежития	3.2.4	Не подлежат установлению		60%	3	Устанавливаются (ст. 46 настоящих Правил)
8	Бытовое обслуживание	3.3	Не подлежат установлению			3	Устанавливаются (ст. 46 настоящих Правил)
9	Амбулаторно-поликлиническое обслуживание	3.4.1	Не подлежат установлению			3	Устанавливаются (ст. 46 настоящих Правил)
10	Стационарное медицинское обслуживание	3.4.2	Не подлежат установлению			3	Устанавливаются (ст. 46 настоящих Правил)

183

№ п/п	Наименование ВРИ	Код (числовое обозначение ВРИ)	Предельные размеры земельных участков (кв. м)		Максимальный процент застройки, в том числе в зависимости от количества надземных этажей	Минимальные отступы от границ земельного участка (м)*	Требования к архитектурно-градостроительному облику**
			min	max			
24	Деловое управление	4.1	Не подлежат установлению			3	Устанавливаются (ст. 46 настоящих Правил)
25	Объекты торговли (торговые центры, торгово-развлекательные центры (комплексы))	4.2	Не подлежат установлению			3	Устанавливаются (ст. 46 настоящих Правил)
26	Рынки	4.3	Не подлежат установлению			3	Устанавливаются (ст. 46 настоящих Правил)
27	Магазины	4.4	200	Не подлежат установлению	60%	3	Устанавливаются (ст. 46 настоящих Правил)
28	Банковская и страховая деятельность	4.5	Не подлежат установлению			3	Устанавливаются (ст. 46 настоящих Правил)
29	Общественное питание	4.6	Не подлежат установлению			3	Устанавливаются (ст. 46 настоящих Правил)

186

№ п/п	Наименование ВРИ	Код (числовое обозначение ВРИ)	Предельные размеры земельных участков (кв. м)		Максимальный процент застройки, в том числе в зависимости от количества надземных этажей	Минимальные отступы от границ земельного участка (м)*	Требования к архитектурно-градостроительному облику**
			min	max			
30	Гостиничное обслуживание	4.7	Не подлежат установлению		60%	3	Устанавливаются (ст. 46 настоящих Правил)
31	Развлекательные мероприятия	4.8.1	Не подлежат установлению			3	Устанавливаются (ст. 46 настоящих Правил)
32	Служебные гаражи	4.9	Не подлежат установлению			3	Устанавливаются (ст. 46 настоящих Правил)
33	Объекты дорожного сервиса	4.9.1	Не подлежат установлению			3	Устанавливаются (ст. 46 настоящих Правил)
34	Обеспечение дорожного отдыха	4.9.1.2	Не подлежат установлению			3	Устанавливаются (ст. 46 настоящих Правил)
35	Автомобильные мойки	4.9.1.3	Не подлежат установлению			3	Устанавливаются (ст. 46 настоящих Правил)

187

№ п/п	Наименование ВРИ	Код (числовое обозначение ВРИ)	Предельные размеры земельных участков (кв. м)		Максимальный процент застройки, в том числе в зависимости от количества надземных этажей	Минимальные отступы от границ земельного участка (м)*	Требования к архитектурно-градостроительному облику**
			min	max			
53	Гидротехнические сооружения	11.3	Не подлежат установлению				Не подлежат установлению
54	Земельные участки (территории) общего пользования	12.0	Не распространяется				Не подлежат установлению
55	Улично-дорожная сеть	12.0.1	Не подлежат установлению				Не подлежат установлению
56	Благоустройство территории	12.0.2	Не подлежат установлению				Не подлежат установлению

Вспомогательные виды разрешенного использования

1. Предоставление коммунальных услуг - 3.1.1
2. Связь - 6.8
3. Обеспечение внутреннего правопорядка - 8.3

Условно разрешенные виды использования

№ п/п	Наименование ВРИ	Код (числовое обозначение ВРИ)	Предельные размеры земельных участков (кв. м)		Максимальный процент застройки, в том числе в зависимости от количества надземных этажей	Минимальные отступы от границ земельного участка (м)*	Требования к архитектурно-градостроительному облику**
			min	max			
1	Проведение азартных игр	4.8.2	Не подлежат установлению			3	Устанавливаются (ст. 46 настоящих Правил)

190

№ п/п	Наименование ВРИ	Код (числовое обозначение ВРИ)	Предельные размеры земельных участков (кв. м)		Максимальный процент застройки, в том числе в зависимости от количества надземных этажей	Минимальные отступы от границ земельного участка (м)*	Требования к архитектурно-градостроительному облику**
			min	max			
36	Ремонт автомобилей	4.9.1.4	Не подлежат установлению			3	Устанавливаются (ст. 46 настоящих Правил)
37	Стоянка транспортных средств	4.9.2	Не подлежат установлению			3	Не подлежат установлению
38	Выставочно-ярмарочная деятельность	4.10	Не подлежат установлению			3	Устанавливаются (ст. 46 настоящих Правил)
39	Отдых (рекреация)	5.0	Не подлежат установлению			3	Не подлежат установлению
40	Спорт	5.1	Не подлежат установлению			3	Устанавливаются (ст. 46 настоящих Правил)
41	Обеспечение спортивно-зрелищных мероприятий	5.1.1	Не подлежат установлению			3	Устанавливаются (ст. 46 настоящих Правил)
42	Площадки для занятий спортом	5.1.3	Не подлежат установлению			3	Не подлежат установлению
43	Оборудованные площадки для занятий спортом	5.1.4	Не подлежат установлению			3	Не подлежат установлению

188

№ п/п	Наименование ВРИ	Код (числовое обозначение ВРИ)	Предельные размеры земельных участков (кв. м)		Максимальный процент застройки, в том числе в зависимости от количества надземных этажей	Минимальные отступы от границ земельного участка (м)*	Требования к архитектурно-градостроительному облику**
			min	max			
2	Заправка транспортных средств	4.9.1.1	Не подлежат установлению			3	Не подлежат установлению
3	Авиационный спорт	5.1.6	Не подлежат установлению			3	Устанавливаются (ст. 46 настоящих Правил)
4	Склад	6.9	Не подлежат установлению			3	Устанавливаются (ст. 46 настоящих Правил)
5	Научно-производственная деятельность	6.12	Не подлежат установлению			3	Устанавливаются (ст. 46 настоящих Правил)

* - Для объектов капитального строительства, проектная документация которых в соответствии со ст. 49 Градостроительного кодекса Российской Федерации подлежит экспертизе, минимальные отступы от границ земельного участка не подлежат установлению, за исключением видов разрешенного использования «магазины» (4.4), «общежития» (3.2.4), «гостиничное обслуживание» (4.7).

Предельная максимальная этажность определяется с учетом требований ч. 9 ст. 11 настоящих Правил.

** - Требования к архитектурно-градостроительному облику распространяются на земельные участки, полностью или частично расположенные в границах территорий (Тип 1, Тип 2), в соответствии с картой градостроительного зонирования с установлением территорий, в границах которых предусматриваются требования к архитектурно-градостроительному облику объектов капитального строительства.

Показатели по параметрам застройки зоны О-1-3: территории объектов обслуживания населения; требования и параметры по временному хранению индивидуальных транспортных средств, размещению гаражей и открытых автостоянок, требования и параметры к доле озелененной территории земельных участков, регламентируются и устанавливаются нормативами градостроительного проектирования.

191

№ п/п	Наименование ВРИ	Код (числовое обозначение ВРИ)	Предельные размеры земельных участков (кв. м)		Максимальный процент застройки, в том числе в зависимости от количества надземных этажей	Минимальные отступы от границ земельного участка (м)*	Требования к архитектурно-градостроительному облику**
			min	max			
44	Водный спорт	5.1.5	Не подлежат установлению			3	Не подлежат установлению
45	Спортивные базы	5.1.7	Не подлежат установлению			3	Устанавливаются (ст. 46 настоящих Правил)
46	Связь	6.8	Не подлежат установлению				Не подлежат установлению
47	Автомобильный транспорт	7.2	Не распространяется				Не подлежат установлению
48	Обслуживание перевозок пассажиров	7.2.2	Не подлежат установлению			3	Устанавливаются (ст. 46 настоящих Правил)
49	Стоянки транспорта общего пользования	7.2.3	Не подлежат установлению			3	Не подлежат установлению
50	Трубопроводный транспорт	7.5	Не распространяется				Не подлежат установлению
51	Обеспечение внутреннего правопорядка	8.3	Не подлежат установлению				Не подлежат установлению
52	Историко-культурная деятельность	9.3	Не распространяется				Не подлежат установлению

189

О-2 - ЗОНА СПЕЦИАЛИЗИРОВАННОЙ ОБЩЕСТВЕННОЙ ЗАСТРОЙКИ

Зона специализированной общественной застройки О-2 установлена для обеспечения условий формирования территорий с широким спектром социальных и коммунально-бытовых функций, ориентированных на удовлетворение повседневных и периодических потребностей населения.

Градостроительный регламент территориальной зоны должен применяться в части, не противоречащей утвержденным режимам зон охраны объектов культурного наследия.

Градостроительный регламент территориальной зоны должен применяться с учетом требований СП 2.1.4.2625-10 «Зоны санитарной охраны источников питьевого водоснабжения г. Москвы» (утв. постановлением Главного государственного санитарного врача РФ от 30.04.2010 № 45), Решением Исполкома московского городского и областного советов народных депутатов от 17.04.1980 г. № 500-1143 «Об утверждении проекта установления красных линий границ зон санитарной охраны источников водоснабжения г. Москвы в границах ЛПЗП», Картой ЗОУИТ в части ЗСО.

Основные виды разрешенного использования

№ п/п	Наименование ВРИ	Код (числовое обозначение ВРИ)	Предельные размеры земельных участков (кв. м)		Максимальный процент застройки, в том числе в зависимости от количества надземных этажей	Минимальные отступы от границ земельного участка (м)*	Требования к архитектурно-градостроительному облику***
			min	max			
1	Коммунальное обслуживание	3.1	Не подлежат установлению			3	Устанавливаются (ст. 46 настоящих Правил)
2	Предоставление коммунальных услуг	3.1.1	Не подлежат установлению			3	Не подлежат установлению
3	Административные здания организаций, обеспечивающих предоставление коммунальных услуг	3.1.2	Не подлежат установлению			3	Устанавливаются (ст. 46 настоящих Правил)

192

№ п/п	Наименование ВРИ	Код (числовое обозначение ВРИ)	Предельные размеры земельных участков (кв. м)		Максимальный процент застройки, в том числе в зависимости от количества надземных этажей	Минимальные отступы от границ земельного участка (м)*	Требования к архитектурно-градостроительному облику***
			min	max			
4	Дома социального обслуживания	3.2.1	Не подлежат установлению			3	Устанавливаются (ст. 46 настоящих Правил)
5	Оказание социальной помощи населению	3.2.2	Не подлежат установлению			3	Устанавливаются (ст. 46 настоящих Правил)
6	Оказание услуг связи	3.2.3	Не подлежат установлению			3	Устанавливаются (ст. 46 настоящих Правил)
7	Бытовое обслуживание	3.3	Не подлежат установлению			3	Устанавливаются (ст. 46 настоящих Правил)
8	Амбулаторно-поликлиническое обслуживание	3.4.1	Не подлежат установлению			3	Устанавливаются (ст. 46 настоящих Правил)
9	Стационарное медицинское обслуживание	3.4.2	Не подлежат установлению			3	Устанавливаются (ст. 46 настоящих Правил)
10	Медицинские организации особого назначения	3.4.3	Не подлежат установлению			3	Не подлежат установлению

193

№ п/п	Наименование ВРИ	Код (числовое обозначение ВРИ)	Предельные размеры земельных участков (кв. м)		Максимальный процент застройки, в том числе в зависимости от количества надземных этажей	Минимальные отступы от границ земельного участка (м)*	Требования к архитектурно-градостроительному облику***
			min	max			
25	Обеспечение занятий спортом в помещениях	5.1.2	Не подлежат установлению			3	Устанавливаются (ст. 46 настоящих Правил)
26	Площадки для занятий спортом	5.1.3	Не подлежат установлению			3	Не подлежат установлению
27	Связь	6.8	Не подлежат установлению				Не подлежат установлению
28	Автомобильный транспорт	7.2	Не распространяется				Не подлежат установлению
29	Трубопроводный транспорт	7.5	Не распространяется				Не подлежат установлению
30	Обеспечение внутреннего правопорядка	8.3	Не подлежат установлению				Не подлежат установлению
31	Историко-культурная деятельность	9.3	Не распространяется				Не подлежат установлению
32	Гидротехнические сооружения	11.3	Не подлежат установлению				Не подлежат установлению
33	Земельные участки (территории) общего пользования	12.0	Не распространяется				Не подлежат установлению
34	Улично-дорожная сеть	12.0.1	Не подлежат установлению				Не подлежат установлению

196

№ п/п	Наименование ВРИ	Код (числовое обозначение ВРИ)	Предельные размеры земельных участков (кв. м)		Максимальный процент застройки, в том числе в зависимости от количества надземных этажей	Минимальные отступы от границ земельного участка (м)*	Требования к архитектурно-градостроительному облику***
			min	max			
11	Образование и просвещение	3.5	Не подлежат установлению			3	Устанавливаются (ст. 46 настоящих Правил)
12	Дошкольное, начальное и среднее общее образование	3.5.1	Не подлежат установлению			3	Устанавливаются (ст. 46 настоящих Правил)
13	Среднее и высшее профессиональное образование	3.5.2	Не подлежат установлению			3	Устанавливаются (ст. 46 настоящих Правил)
14	Объекты культурно-досуговой деятельности	3.6.1	Не подлежат установлению			3	Устанавливаются (ст. 46 настоящих Правил)
15	Парки культуры и отдыха	3.6.2	Не подлежат установлению			3	Не подлежат установлению
16	Общественное управление	3.8	Не подлежат установлению			3	Устанавливаются (ст. 46 настоящих Правил)
17	Государственное управление	3.8.1	Не подлежат установлению			3	Устанавливаются (ст. 46 настоящих Правил)

194

№ п/п	Наименование ВРИ	Код (числовое обозначение ВРИ)	Предельные размеры земельных участков (кв. м)		Максимальный процент застройки, в том числе в зависимости от количества надземных этажей	Минимальные отступы от границ земельного участка (м)*	Требования к архитектурно-градостроительному облику***
			min	max			
35	Благоустройство территории	12.0.2	Не подлежат установлению				Не подлежат установлению

Вспомогательные виды разрешенного использования

1. Предоставление коммунальных услуг - 3.1.1
2. Связь - 6.8
3. Обеспечение внутреннего правопорядка - 8.3

Условно разрешенные виды использования

№ п/п	Наименование ВРИ	Код (числовое обозначение ВРИ)	Предельные размеры земельных участков (кв. м)		Максимальный процент застройки, в том числе в зависимости от количества надземных этажей	Минимальные отступы от границ земельного участка (м)*	Требования к архитектурно-градостроительному облику***
			min	max			
1	Хранение автотранспорта	2.7.1	Не подлежат установлению			3 (0**)	Устанавливаются (ст. 46 настоящих Правил)
2	Размещение гаражей для собственных нужд	2.7.2	Не подлежат установлению			3 (0**)	Не подлежат установлению
3	Общесития	3.2.4	Не подлежат установлению		60%	3	Устанавливаются (ст. 46 настоящих Правил)

197

№ п/п	Наименование ВРИ	Код (числовое обозначение ВРИ)	Предельные размеры земельных участков (кв. м)		Максимальный процент застройки, в том числе в зависимости от количества надземных этажей	Минимальные отступы от границ земельного участка (м)*	Требования к архитектурно-градостроительному облику***
			min	max			
18	Представительская деятельность	3.8.2	Не подлежат установлению			3	Не подлежат установлению
19	Обеспечение деятельности в области гидрометеорологии и смежных с ней областях	3.9.1	Не подлежат установлению				Не подлежат установлению
20	Амбулаторное ветеринарное обслуживание	3.10.1	Не подлежат установлению			3	Устанавливаются (ст. 46 настоящих Правил)
21	Служебные гаражи	4.9	Не подлежат установлению			3	Устанавливаются (ст. 46 настоящих Правил)
22	Стоянка транспортных средств	4.9.2	Не подлежат установлению			3	Не подлежат установлению
23	Спорт	5.1	Не подлежат установлению			3	Устанавливаются (ст. 46 настоящих Правил)
24	Обеспечение спортивно-зрелищных мероприятий	5.1.1	Не подлежат установлению			3	Устанавливаются (ст. 46 настоящих Правил)

195

№ п/п	Наименование ВРИ	Код (числовое обозначение ВРИ)	Предельные размеры земельных участков (кв. м)		Максимальный процент застройки, в том числе в зависимости от количества надземных этажей	Минимальные отступы от границ земельного участка (м)*	Требования к архитектурно-градостроительному облику***
			min	max			
4	Обеспечение научной деятельности	3.9	Не подлежат установлению			3	Устанавливаются (ст. 46 настоящих Правил)
5	Приюты для животных	3.10.2	Не подлежат установлению			3	Устанавливаются (ст. 46 настоящих Правил)
6	Деловое управление	4.1	Не подлежат установлению			3	Устанавливаются (ст. 46 настоящих Правил)
7	Магазины	4.4	200	Не подлежат установлению	60%	3	Устанавливаются (ст. 46 настоящих Правил)
8	Банковская и страховая деятельность	4.5	Не подлежат установлению			3	Устанавливаются (ст. 46 настоящих Правил)
9	Общественное питание	4.6	Не подлежат установлению			3	Устанавливаются (ст. 46 настоящих Правил)

198

№ п/п	Наименование ВРИ	Код (числовое обозначение ВРИ)	Предельные размеры земельных участков (кв. м)		Максимальный процент застройки, в том числе в зависимости от количества надземных этажей	Минимальные отступы от границ земельного участка (м)*	Требования к архитектурно-градостроительному облику***
			min	max			
10	Гостиничное обслуживание	4.7	Не подлежат установлению		60%	3	Устанавливаются (ст. 46 настоящих Правил)
11	Ремонт автомобилей	4.9.1.4	Не подлежат установлению			3	Устанавливаются (ст. 46 настоящих Правил)

* - Для объектов капитального строительства, проектная документация которых в соответствии со ст. 49 Градостроительного кодекса Российской Федерации подлежит экспертизе, минимальные отступы от границ земельного участка не подлежат установлению, за исключением видов разрешенного использования «магазины» (4.4), «общественные» (3.2.4), «гостиничное обслуживание» (4.7).

Предельная максимальная этажность определяется с учетом требований ч. 9 ст. 11 настоящих Правил.

** - Существующие объекты гаражного назначения предназначенные для хранения личного автотранспорта граждан, имеющих одну или более общих стен с другими объектами гаражного назначения предназначенные для хранения личного автотранспорта граждан.

*** - Требования к архитектурно-градостроительному облику распространяются на земельные участки, полностью или частично расположенные в границах территорий (Тип 1, Тип 2), в соответствии с картой градостроительного зонирования с установлением территорий, в границах которых предусматриваются требования к архитектурно-градостроительному облику объектов капитального строительства.

Показатели по параметрам застройки зоны О-2: территории объектов обслуживания населения; требования и параметры по временному хранению индивидуальных транспортных средств, размещению гаражей и открытых автостоянок, требования и параметры к доле озелененной территории земельных участков, регламентируются и устанавливаются нормативами градостроительного проектирования.

199

№ п/п	Наименование ВРИ	Код (числовое обозначение ВРИ)	Предельные размеры земельных участков (кв. м)		Максимальный процент застройки, в том числе в зависимости от количества надземных этажей	Минимальные отступы от границ земельного участка (м)*	Требования к архитектурно-градостроительному облику***
			min	max			
11	Образование и просвещение	3.5	Не подлежат установлению			3	Устанавливаются (ст. 46 настоящих Правил)
12	Дошкольное, начальное и среднее общее образование	3.5.1	Не подлежат установлению			3	Устанавливаются (ст. 46 настоящих Правил)
13	Среднее и высшее профессиональное образование	3.5.2	Не подлежат установлению			3	Устанавливаются (ст. 46 настоящих Правил)
14	Объекты культурно-досуговой деятельности	3.6.1	Не подлежат установлению			3	Устанавливаются (ст. 46 настоящих Правил)
15	Религиозное использование	3.7	Не подлежат установлению			3	Устанавливаются (ст. 46 настоящих Правил)
16	Осуществление религиозных обрядов	3.7.1	Не подлежат установлению			3	Устанавливаются (ст. 46 настоящих Правил)

202

О-2-1 - ЗОНА СПЕЦИАЛИЗИРОВАННОЙ ОБЩЕСТВЕННОЙ ЗАСТРОЙКИ И РЕКРЕАЦИИ

Зона специализированной общественной застройки и рекреации О-2-1 установлена для обеспечения условий формирования территорий с широким спектром социальных и коммунально-бытовых функций и рекреационных целей, ориентированных на удовлетворение повседневных и периодических потребностей населения.

Градостроительный регламент территориальной зоны должен применяться в части, не противоречащей утвержденным режимам зон охраны объектов культурного наследия.

Градостроительный регламент территориальной зоны должен применяться с учетом требований СП 2.1.4.2625-10 «Зоны санитарной охраны источников питьевого водоснабжения г. Москвы» (утв. постановлением Главного государственного санитарного врача РФ от 30.04.2010 № 45), Решением Исполкома московского городского и областного советов народных депутатов от 17.04.1980 г. № 500-1143 «Об утверждении проекта установления красных линий границ зон санитарной охраны источников водоснабжения г. Москвы в границах ЛПЗП», Картой ЗОУИТ в части ЗСО.

Основные виды разрешенного использования

№ п/п	Наименование ВРИ	Код (числовое обозначение ВРИ)	Предельные размеры земельных участков (кв. м)		Максимальный процент застройки, в том числе в зависимости от количества надземных этажей	Минимальные отступы от границ земельного участка (м)*	Требования к архитектурно-градостроительному облику***
			min	max			
1	Коммунальное обслуживание	3.1	Не подлежат установлению			3	Устанавливаются (ст. 46 настоящих Правил)
2	Предоставление коммунальных услуг	3.1.1	Не подлежат установлению			3	Не подлежат установлению
3	Административные здания организаций, обеспечивающих предоставление коммунальных услуг	3.1.2	Не подлежат установлению			3	Устанавливаются (ст. 46 настоящих Правил)

200

№ п/п	Наименование ВРИ	Код (числовое обозначение ВРИ)	Предельные размеры земельных участков (кв. м)		Максимальный процент застройки, в том числе в зависимости от количества надземных этажей	Минимальные отступы от границ земельного участка (м)*	Требования к архитектурно-градостроительному облику***
			min	max			
17	Религиозное управление и образование	3.7.2	Не подлежат установлению			3	Устанавливаются (ст. 46 настоящих Правил)
18	Общественное управление	3.8	Не подлежат установлению			3	Устанавливаются (ст. 46 настоящих Правил)
19	Государственное управление	3.8.1	Не подлежат установлению			3	Устанавливаются (ст. 46 настоящих Правил)
20	Представительская деятельность	3.8.2	Не подлежат установлению			3	Не подлежат установлению
21	Обеспечение научной деятельности	3.9	Не подлежат установлению			3	Устанавливаются (ст. 46 настоящих Правил)
22	Обеспечение деятельности в области гидрометеорологии и смежных с ней областях	3.9.1	Не подлежат установлению				Не подлежат установлению
23	Служебные гаражи	4.9	Не подлежат установлению			3	Устанавливаются (ст. 46 настоящих Правил)

203

№ п/п	Наименование ВРИ	Код (числовое обозначение ВРИ)	Предельные размеры земельных участков (кв. м)		Максимальный процент застройки, в том числе в зависимости от количества надземных этажей	Минимальные отступы от границ земельного участка (м)*	Требования к архитектурно-градостроительному облику***
			min	max			
4	Дома социального обслуживания	3.2.1	Не подлежат установлению			3	Устанавливаются (ст. 46 настоящих Правил)
5	Оказание социальной помощи населению	3.2.2	Не подлежат установлению			3	Устанавливаются (ст. 46 настоящих Правил)
6	Оказание услуг связи	3.2.3	Не подлежат установлению			3	Устанавливаются (ст. 46 настоящих Правил)
7	Бытовое обслуживание	3.3	Не подлежат установлению			3	Устанавливаются (ст. 46 настоящих Правил)
8	Амбулаторно-поликлиническое обслуживание	3.4.1	Не подлежат установлению			3	Устанавливаются (ст. 46 настоящих Правил)
9	Стационарное медицинское обслуживание	3.4.2	Не подлежат установлению			3	Устанавливаются (ст. 46 настоящих Правил)
10	Медицинские организации особого назначения	3.4.3	Не подлежат установлению			3	Не подлежат установлению

201

№ п/п	Наименование ВРИ	Код (числовое обозначение ВРИ)	Предельные размеры земельных участков (кв. м)		Максимальный процент застройки, в том числе в зависимости от количества надземных этажей	Минимальные отступы от границ земельного участка (м)*	Требования к архитектурно-градостроительному облику***
			min	max			
24	Стоянка транспортных средств	4.9.2	Не подлежат установлению			3	Не подлежат установлению
25	Отдых (рекреация)	5.0	Не подлежат установлению			3	Не подлежат установлению
26	Спорт	5.1	Не подлежат установлению			3	Устанавливаются (ст. 46 настоящих Правил)
27	Обеспечение спортивно-зрелищных мероприятий	5.1.1	Не подлежат установлению			3	Устанавливаются (ст. 46 настоящих Правил)
28	Обеспечение занятий спортом в помещениях	5.1.2	Не подлежат установлению			3	Устанавливаются (ст. 46 настоящих Правил)
29	Площадки для занятий спортом	5.1.3	Не подлежат установлению			3	Не подлежат установлению
30	Связь	6.8	Не подлежат установлению				Не подлежат установлению
31	Автомобильный транспорт	7.2	Не распространяется				Не подлежат установлению
32	Трубопроводный транспорт	7.5	Не распространяется				Не подлежат установлению

204

№ п/п	Наименование ВРИ	Код (числовое обозначение ВРИ)	Предельные размеры земельных участков (кв. м)		Максимальный процент застройки, в том числе в зависимости от количества надземных этажей	Минимальные отступы от границ земельного участка (м)*	Требования к архитектурно-градостроительному облику***
			min	max			
33	Обеспечение внутреннего правопорядка	8.3	Не подлежат установлению				Не подлежат установлению
34	Историко-культурная деятельность	9.3	Не распространяется				Не подлежат установлению
35	Гидротехнические сооружения	11.3	Не подлежат установлению				Не подлежат установлению
36	Земельные участки (территории) общего пользования	12.0	Не распространяется				Не подлежат установлению
37	Улично-дорожная сеть	12.0.1	Не подлежат установлению				Не подлежат установлению
38	Благоустройство территории	12.0.2	Не подлежат установлению				Не подлежат установлению

Вспомогательные виды разрешенного использования

1. Предоставление коммунальных услуг - 3.1.1
2. Связь - 6.8
3. Обеспечение внутреннего правопорядка - 8.3

205

Статья 36. Градостроительные регламенты для производственных зон, зон коммунальной и транспортной инфраструктур

В состав производственных зон, зон коммунальной и транспортной инфраструктур включены:

- производственная зона (П)
- производственная зона (в границах населенного пункта) (П(НП))
- общественно-производственная зона (ОП)
- коммунальная зона (К)
- коммунальная зона (в границах населенного пункта) (К(НП))
- зона транспортной инфраструктуры (Т)
- зона транспортной инфраструктуры (в границах населенного пункта) (Т(НП))

П - ПРОИЗВОДСТВЕННАЯ ЗОНА

Производственная зона П установлена для размещения производственных объектов с различными нормативами воздействия на окружающую среду, а также для размещения объектов управленческой деятельности производственных объектов, складских объектов, объектов оптовой торговли, а также для установления санитарно-защитных зон таких объектов в соответствии с требованиями технических регламентов, вне границ населенных пунктов.

Градостроительный регламент территориальной зоны должен применяться в части, не противоречащей утвержденным режимам зон охраны объектов культурного наследия.

Градостроительный регламент территориальной зоны должен применяться с учетом требований СП 2.1.4.2625-10 «Зоны санитарной охраны источников питьевого водоснабжения г. Москвы» (утв. постановлением Главного государственного санитарного врача РФ от 30.04.2010 № 45), Решением Исполкома московского городского и областного советов народных депутатов от 17.04.1980 г. № 500-1143 «Об утверждении проекта установления красных линий границ зон санитарной охраны источников водоснабжения г. Москвы в границах ЛПЗП», Картой ЗОУИТ в части ЗСО.

208

Условно разрешенные виды использования

№ п/п	Наименование ВРИ	Код (числовое обозначение ВРИ)	Предельные размеры земельных участков (кв. м)		Максимальный процент застройки, в том числе в зависимости от количества надземных этажей	Минимальные отступы от границ земельного участка (м)*	Требования к архитектурно-градостроительному облику***
			min	max			
1	Хранение автотранспорта	2.7.1	Не подлежат установлению			3 (0**)	Устанавливаются (ст. 46 настоящих Правил)
2	Размещение гаражей для собственных нужд	2.7.2	Не подлежат установлению			3 (0**)	Не подлежат установлению
3	Общезития	3.2.4	Не подлежат установлению		60%	3	Устанавливаются (ст. 46 настоящих Правил)
4	Деловое управление	4.1	Не подлежат установлению			3	Устанавливаются (ст. 46 настоящих Правил)
5	Магазины	4.4	200	Не подлежат установлению	60%	3	Устанавливаются (ст. 46 настоящих Правил)
6	Банковская и страховая деятельность	4.5	Не подлежат установлению			3	Устанавливаются (ст. 46 настоящих Правил)

206

Основные виды разрешенного использования

№ п/п	Наименование ВРИ	Код (числовое обозначение ВРИ)	Предельные размеры земельных участков (кв. м)		Максимальный процент застройки, в том числе в зависимости от количества надземных этажей	Предельное количество этажей или предельная высота зданий, строений, сооружений*	Минимальные отступы от границ земельного участка (м)**	Требования к архитектурно-градостроительному облику****
			min	max				
1	Хранение автотранспорта	2.7.1	Не подлежат установлению				3 (0***)	Устанавливаются (ст. 46 настоящих Правил)
2	Размещение гаражей для собственных нужд	2.7.2	Не подлежат установлению				3 (0***)	Не подлежат установлению
3	Коммунальное обслуживание	3.1	Не подлежат установлению				3	Устанавливаются (ст. 46 настоящих Правил)
4	Предоставление коммунальных услуг	3.1.1	Не подлежат установлению				3	Не подлежат установлению
5	Административные здания организаций, обеспечивающих предоставление коммунальных услуг	3.1.2	Не подлежат установлению				3	Устанавливаются (ст. 46 настоящих Правил)
6	Общезития	3.2.4	Не подлежат установлению		60%	Не подлежат установлению	3	Устанавливаются (ст. 46 настоящих Правил)

209

№ п/п	Наименование ВРИ	Код (числовое обозначение ВРИ)	Предельные размеры земельных участков (кв. м)		Максимальный процент застройки, в том числе в зависимости от количества надземных этажей	Минимальные отступы от границ земельного участка (м)*	Требования к архитектурно-градостроительному облику***
			min	max			
7	Общественное питание	4.6	Не подлежат установлению			3	Устанавливаются (ст. 46 настоящих Правил)
8	Гостиничное обслуживание	4.7	Не подлежат установлению		60%	3	Устанавливаются (ст. 46 настоящих Правил)
9	Ремонт автомобилей	4.9.1.4	Не подлежат установлению			3	Устанавливаются (ст. 46 настоящих Правил)

* - Для объектов капитального строительства, проектная документация которых в соответствии со ст. 49 Градостроительного кодекса Российской Федерации подлежит экспертизе, минимальные отступы от границ земельного участка не подлежат установлению, за исключением видов разрешенного использования «магазины» (4.4), «общезития» (3.2.4), «гостиничное обслуживание» (4.7).

Предельная максимальная этажность определяется с учетом требований ч. 9 ст. 11 настоящих Правил.

** - Существующие объекты, предназначенные для хранения личного автотранспорта граждан, имеющие одну или более общих стен с другими объектами гаражного назначения, предназначенными для хранения личного автотранспорта граждан.

*** - Требования к архитектурно-градостроительному облику распространяются на земельные участки, полностью или частично расположенные в границах территорий (Тип 1, Тип 2), в соответствии с картой градостроительного зонирования с установлением территорий, в границах которых предусматриваются требования к архитектурно-градостроительному облику объектов капитального строительства.

Показатели по параметрам застройки зоны О-2-1: территории объектов обслуживания населения; требования и параметры по временному хранению индивидуальных транспортных средств, размещению гаражей и открытых автостоянок, требования и параметры к доле озелененной территории земельных участков, регламентируются и устанавливаются нормативами градостроительного проектирования.

207

№ п/п	Наименование ВРИ	Код (числовое обозначение ВРИ)	Предельные размеры земельных участков (кв. м)		Максимальный процент застройки, в том числе в зависимости от количества надземных этажей	Предельное количество этажей или предельная высота зданий, строений, сооружений*	Минимальные отступы от границ земельного участка (м)**	Требования к архитектурно-градостроительному облику****
			min	max				
7	Служебные гаражи	4.9	Не подлежат установлению				3	Устанавливаются (ст. 46 настоящих Правил)
8	Объекты дорожного сервиса	4.9.1	Не подлежат установлению				3	Устанавливаются (ст. 46 настоящих Правил)
9	Обеспечение дорожного отдыха	4.9.1.2	Не подлежат установлению				3	Устанавливаются (ст. 46 настоящих Правил)
10	Стоянка транспортных средств	4.9.2	Не подлежат установлению				3	Не подлежат установлению
11	Производственная деятельность	6.0	Не подлежат установлению				3	Устанавливаются (ст. 46 настоящих Правил)
12	Недропользование	6.1	Не подлежат установлению				3	Устанавливаются (ст. 46 настоящих Правил)

210

№ п/п	Наименование ВРИ	Код (числовое обозначение ВРИ)	Предельные размеры земельных участков (кв. м)		Максимальный процент застройки, в том числе в зависимости от количества надземных этажей	Предельное количество этажей или предельная высота зданий, строений, сооружений*	Минимальные отступы от границ земельного участка (м)**	Требования к архитектурно-градостроительному облику *****
			min	max				
13	Тяжелая промышленность	6.2	Не подлежат установлению				3	Устанавливаются (ст. 46 настоящих Правил)
14	Автомобилестроительная промышленность	6.2.1	Не подлежат установлению				3	Устанавливаются (ст. 46 настоящих Правил)
15	Легкая промышленность	6.3	Не подлежат установлению				3	Устанавливаются (ст. 46 настоящих Правил)
16	Фармацевтическая промышленность	6.3.1	Не подлежат установлению				3	Устанавливаются (ст. 46 настоящих Правил)
17	Фарфоро-фарфоровая промышленность	6.3.2	Не подлежат установлению				3	Устанавливаются (ст. 46 настоящих Правил)
18	Электронная промышленность	6.3.3	Не подлежат установлению				3	Устанавливаются (ст. 46 настоящих Правил)

211

№ п/п	Наименование ВРИ	Код (числовое обозначение ВРИ)	Предельные размеры земельных участков (кв. м)		Максимальный процент застройки, в том числе в зависимости от количества надземных этажей	Предельное количество этажей или предельная высота зданий, строений, сооружений*	Минимальные отступы от границ земельного участка (м)**	Требования к архитектурно-градостроительному облику *****
			min	max				
33	Обслуживание перевозок пассажиров	7.2.2	Не подлежат установлению				3	Устанавливаются (ст. 46 настоящих Правил)
34	Стоянки транспорта общего пользования	7.2.3	Не подлежат установлению				3	Не подлежат установлению
35	Трубопроводный транспорт	7.5	Не распространяется					Не подлежат установлению
36	Обеспечение внутреннего правопорядка	8.3	Не подлежат установлению					Не подлежат установлению
37	Историко-культурная деятельность	9.3	Не распространяется					Не подлежат установлению
38	Гидротехнические сооружения	11.3	Не подлежат установлению					Не подлежат установлению
39	Земельные участки (территории) общего пользования	12.0	Не распространяется					Не подлежат установлению
40	Улично-дорожная сеть	12.0.1	Не подлежат установлению					Не подлежат установлению
41	Благоустройство территории	12.0.2	Не подлежат установлению					Не подлежат установлению

214

№ п/п	Наименование ВРИ	Код (числовое обозначение ВРИ)	Предельные размеры земельных участков (кв. м)		Максимальный процент застройки, в том числе в зависимости от количества надземных этажей	Предельное количество этажей или предельная высота зданий, строений, сооружений*	Минимальные отступы от границ земельного участка (м)**	Требования к архитектурно-градостроительному облику *****
			min	max				
19	Ювелирная промышленность	6.3.4	Не подлежат установлению				3	Устанавливаются (ст. 46 настоящих Правил)
20	Пищевая промышленность	6.4	Не подлежат установлению				3	Устанавливаются (ст. 46 настоящих Правил)
21	Нефтехимическая промышленность	6.5	Не подлежат установлению				3	Устанавливаются (ст. 46 настоящих Правил)
22	Строительная промышленность	6.6	Не подлежат установлению				3	Устанавливаются (ст. 46 настоящих Правил)
23	Связь	6.8	Не подлежат установлению					Не подлежат установлению
24	Склад	6.9	Не подлежат установлению				3	Устанавливаются (ст. 46 настоящих Правил)
25	Складские площадки	6.9.1	Не подлежат установлению					Не подлежат установлению

212

Вспомогательные виды разрешенного использования

1. Предоставление коммунальных услуг - 3.1.1
2. Магазины - 4.4****
3. Общественное питание - 4.6****
4. Связь - 6.8
5. Обеспечение внутреннего правопорядка - 8.3

Условно разрешенные виды использования

№ п/п	Наименование ВРИ	Код (числовое обозначение ВРИ)	Предельные размеры земельных участков (кв. м)		Максимальный процент застройки, в том числе в зависимости от количества надземных этажей	Предельное количество этажей или предельная высота зданий, строений, сооружений*	Минимальные отступы от границ земельного участка (м)**	Требования к архитектурно-градостроительному облику *****
			min	max				
1	Бытовое обслуживание	3.3	Не подлежат установлению				3	Устанавливаются (ст. 46 настоящих Правил)
2	Амбулаторно-поликлиническое обслуживание	3.4.1	Не подлежат установлению				3	Устанавливаются (ст. 46 настоящих Правил)
3	Среднее и высшее профессиональное образование	3.5.2	Не подлежат установлению				3	Устанавливаются (ст. 46 настоящих Правил)

215

№ п/п	Наименование ВРИ	Код (числовое обозначение ВРИ)	Предельные размеры земельных участков (кв. м)		Максимальный процент застройки, в том числе в зависимости от количества надземных этажей	Предельное количество этажей или предельная высота зданий, строений, сооружений*	Минимальные отступы от границ земельного участка (м)**	Требования к архитектурно-градостроительному облику *****
			min	max				
26	Обеспечение космической деятельности	6.10	Не подлежат установлению				3	Не подлежат установлению
27	Целлюлозно-бумажная промышленность	6.11	Не подлежат установлению				3	Устанавливаются (ст. 46 настоящих Правил)
28	Научно-производственная деятельность	6.12	Не подлежат установлению				3	Устанавливаются (ст. 46 настоящих Правил)
29	Железнодорожный транспорт	7.1	Не распространяется					Не подлежат установлению
30	Железнодорожные пути	7.1.1	Не распространяется					Не подлежат установлению
31	Обслуживание железнодорожных перевозок	7.1.2	Не подлежат установлению				3	Устанавливаются (ст. 46 настоящих Правил)
32	Автомобильный транспорт	7.2	Не распространяется					Не подлежат установлению

213

№ п/п	Наименование ВРИ	Код (числовое обозначение ВРИ)	Предельные размеры земельных участков (кв. м)		Максимальный процент застройки, в том числе в зависимости от количества надземных этажей	Предельное количество этажей или предельная высота зданий, строений, сооружений*	Минимальные отступы от границ земельного участка (м)**	Требования к архитектурно-градостроительному облику *****
			min	max				
4	Обеспечение научной деятельности	3.9	Не подлежат установлению				3	Устанавливаются (ст. 46 настоящих Правил)
5	Обеспечение деятельности в области гидрометеорологии и смежных с ней областях	3.9.1	Не подлежат установлению					Не подлежат установлению
6	Проведение научных исследований	3.9.2	Не подлежат установлению				3	Устанавливаются (ст. 46 настоящих Правил)
7	Проведение научных испытаний	3.9.3	Не подлежат установлению				3	Устанавливаются (ст. 46 настоящих Правил)
8	Деловое управление	4.1	Не подлежат установлению				3	Устанавливаются (ст. 46 настоящих Правил)
9	Банковская и страховая деятельность	4.5	Не подлежат установлению				3	Устанавливаются (ст. 46 настоящих Правил)

216

№ п/п	Наименование ВРИ	Код (числовое обозначение ВРИ)	Предельные размеры земельных участков (кв. м)		Максимальный процент застройки, в том числе в зависимости от количества надземных этажей	Предельное количество этажей или предельная высота зданий, строений, сооружений*	Минимальные отступы от границ земельного участка (м)**	Требования к архитектурно-градостроительному облику*****
			min	max				
10	Заправка транспортных средств	4.9.1.1	Не подлежат установлению			3		Не подлежат установлению
11	Автомобильные мойки	4.9.1.3	Не подлежат установлению			3		Устанавливаются (ст. 46 настоящих Правил)
12	Выставочно-ярмарочная деятельность	4.10	Не подлежат установлению			3		Устанавливаются (ст. 46 настоящих Правил)
13	Спорт	5.1	Не подлежат установлению			3		Устанавливаются (ст. 46 настоящих Правил)

* - Предельная максимальная этажность определяется с учетом требований ч. 9 ст. 11 настоящих Правил.

** - Для объектов капитального строительства, проектная документация которых в соответствии со ст. 49 Градостроительного кодекса Российской Федерации подлежит экспертизе, минимальные отступы от границ земельного участка не подлежат установлению, за исключением видов разрешенного использования «магазины» (4.4), «общезития» (3.2.4), «гостиничное обслуживание» (4.7). Для видов разрешенного использования 4.4 (Магазины) отступы от многоквартирных домов 50 м, если иное не подтверждено требованиями технических регламентов.

*** - Существующие объекты гаражного назначения, предназначенные для хранения личного автотранспорта граждан, имеющие одну или более общих стен с другими объектами гаражного назначения, предназначенными для хранения личного автотранспорта граждан.

**** - применяется с учетом требований ч. 3 ст. 11 настоящих Правил

217

№ п/п	Наименование ВРИ	Код (числовое обозначение ВРИ)	Предельные размеры земельных участков (кв. м)		Максимальный процент застройки, в том числе в зависимости от количества надземных этажей	Минимальные отступы от границ земельного участка (м)**	Требования к архитектурно-градостроительному облику*****
			min	max			
4	Предоставление коммунальных услуг	3.1.1	Не подлежат установлению			3	Не подлежат установлению
5	Административные здания организаций, обеспечивающих предоставление коммунальных услуг	3.1.2	Не подлежат установлению			3	Устанавливаются (ст. 46 настоящих Правил)
6	Общезития	3.2.4	Не подлежат установлению		60%	3	Устанавливаются (ст. 46 настоящих Правил)
7	Деловое управление	4.1	Не подлежат установлению			3	Устанавливаются (ст. 46 настоящих Правил)
8	Магазины	4.4	200	Не подлежат установлению	60%	3	Устанавливаются (ст. 46 настоящих Правил)
9	Банковская и страховая деятельность	4.5	Не подлежат установлению			3	Устанавливаются (ст. 46 настоящих Правил)

220

***** - Требования к архитектурно-градостроительному облику распространяются на земельные участки, полностью или частично расположенные в границах территорий (Тип 1, Тип 2), в соответствии с картой градостроительного зонирования с установлением территорий, в границах которых предусматриваются требования к архитектурно-градостроительному облику объектов капитального строительства.

Показатели по параметрам застройки зоны П: территории объектов обслуживания населения; требования и параметры по временному хранению индивидуальных транспортных средств, размещению гаражей и открытых автостоянок, требования и параметры к доле озелененной территории земельных участков, регламентируются и устанавливаются нормативами градостроительного проектирования.

218

№ п/п	Наименование ВРИ	Код (числовое обозначение ВРИ)	Предельные размеры земельных участков (кв. м)		Максимальный процент застройки, в том числе в зависимости от количества надземных этажей	Минимальные отступы от границ земельного участка (м)**	Требования к архитектурно-градостроительному облику*****
			min	max			
10	Общественное питание	4.6	Не подлежат установлению			3	Устанавливаются (ст. 46 настоящих Правил)
11	Гостиничное обслуживание	4.7	Не подлежат установлению		60%	3	Устанавливаются (ст. 46 настоящих Правил)
12	Служебные гаражи	4.9	Не подлежат установлению			3	Устанавливаются (ст. 46 настоящих Правил)
13	Объекты дорожного сервиса	4.9.1	Не подлежат установлению			3	Устанавливаются (ст. 46 настоящих Правил)
14	Заправка транспортных средств	4.9.1.1	Не подлежат установлению			3	Не подлежат установлению
15	Обеспечение дорожного отдыха	4.9.1.2	Не подлежат установлению			3	Устанавливаются (ст. 46 настоящих Правил)

221

П(НП) - ПРОИЗВОДСТВЕННАЯ ЗОНА (В ГРАНИЦАХ НАСЕЛЕННОГО ПУНКТА)

Производственная зона (в границах населенного пункта) П(НП) установлена для размещения производственных объектов с различными нормативами воздействия на окружающую среду, а также для размещения объектов управленческой деятельности производственных объектов, складских объектов, объектов оптовой торговли, а также для установления санитарно-защитных зон таких объектов в соответствии с требованиями технических регламентов, в границах населенных пунктов.

Градостроительный регламент территориальной зоны должен применяться в части, не противоречащей утвержденным режимам зон охраны объектов культурного наследия.

Градостроительный регламент территориальной зоны должен применяться с учетом требований СП 2.1.4.2625-10 «Зоны санитарной охраны источников питьевого водоснабжения г. Москвы» (утв. постановлением Главного государственного санитарного врача РФ от 30.04.2010 № 45), Решением Исполкома московского городского и областного советов народных депутатов от 17.04.1980 г. № 500-1143 «Об утверждении проекта установления красных линий границ зон санитарной охраны источников водоснабжения г. Москвы в границах ЛПЗП», Картой ЗОУИТ в части ЗСО.

Основные виды разрешенного использования

№ п/п	Наименование ВРИ	Код (числовое обозначение ВРИ)	Предельные размеры земельных участков (кв. м)		Максимальный процент застройки, в том числе в зависимости от количества надземных этажей	Минимальные отступы от границ земельного участка (м)**	Требования к архитектурно-градостроительному облику***
			min	max			
1	Хранение автотранспорта	2.7.1	Не подлежат установлению			3 (0*)	Устанавливаются (ст. 46 настоящих Правил)
2	Размещение гаражей для собственных нужд	2.7.2	Не подлежат установлению			3 (0*)	Не подлежат установлению
3	Коммунальное обслуживание	3.1	Не подлежат установлению			3	Устанавливаются (ст. 46 настоящих Правил)

219

№ п/п	Наименование ВРИ	Код (числовое обозначение ВРИ)	Предельные размеры земельных участков (кв. м)		Максимальный процент застройки, в том числе в зависимости от количества надземных этажей	Минимальные отступы от границ земельного участка (м)**	Требования к архитектурно-градостроительному облику*****
			min	max			
16	Автомобильные мойки	4.9.1.3	Не подлежат установлению			3	Устанавливаются (ст. 46 настоящих Правил)
17	Стоянка транспортных средств	4.9.2	Не подлежат установлению			3	Не подлежат установлению
18	Выставочно-ярмарочная деятельность	4.10	Не подлежат установлению			3	Устанавливаются (ст. 46 настоящих Правил)
19	Производственная деятельность	6.0	Не подлежат установлению			3	Устанавливаются (ст. 46 настоящих Правил)
20	Недропользование	6.1	Не подлежат установлению			3	Устанавливаются (ст. 46 настоящих Правил)
21	Тяжелая промышленность	6.2	Не подлежат установлению			3	Устанавливаются (ст. 46 настоящих Правил)

222

№ п/п	Наименование ВРИ	Код (числовое обозначение ВРИ)	Предельные размеры земельных участков (кв. м)		Максимальный процент застройки, в том числе в зависимости от количества надземных этажей	Минимальные отступы от границ земельного участка (м)**	Требования к архитектурно-градостроительному облику***
			min	max			
22	Автомобилестроительная промышленность	6.2.1	Не подлежат установлению			3	Устанавливаются (ст. 46 настоящих Правил)
23	Легкая промышленность	6.3	Не подлежат установлению			3	Устанавливаются (ст. 46 настоящих Правил)
24	Фармацевтическая промышленность	6.3.1	Не подлежат установлению			3	Устанавливаются (ст. 46 настоящих Правил)
25	Фарфоро-фаянсовая промышленность	6.3.2	Не подлежат установлению			3	Устанавливаются (ст. 46 настоящих Правил)
26	Электронная промышленность	6.3.3	Не подлежат установлению			3	Устанавливаются (ст. 46 настоящих Правил)
27	Ювелирная промышленность	6.3.4	Не подлежат установлению			3	Устанавливаются (ст. 46 настоящих Правил)

223

№ п/п	Наименование ВРИ	Код (числовое обозначение ВРИ)	Предельные размеры земельных участков (кв. м)		Максимальный процент застройки, в том числе в зависимости от количества надземных этажей	Минимальные отступы от границ земельного участка (м)**	Требования к архитектурно-градостроительному облику***
			min	max			
43	Трубопроводный транспорт	7.5	Не распространяется				Не подлежат установлению
44	Обеспечение внутреннего правопорядка	8.3	Не подлежат установлению				Не подлежат установлению
45	Историко-культурная деятельность	9.3	Не распространяется				Не подлежат установлению
46	Гидротехнические сооружения	11.3	Не подлежат установлению				Не подлежат установлению
47	Земельные участки (территории) общего пользования	12.0	Не распространяется				Не подлежат установлению
48	Улично-дорожная сеть	12.0.1	Не подлежат установлению				Не подлежат установлению
49	Благоустройство территории	12.0.2	Не подлежат установлению				Не подлежат установлению

Вспомогательные виды разрешенного использования

1. Предоставление коммунальных услуг - 3.1.1
2. Связь - 6.8
3. Обеспечение внутреннего правопорядка - 8.3

226

№ п/п	Наименование ВРИ	Код (числовое обозначение ВРИ)	Предельные размеры земельных участков (кв. м)		Максимальный процент застройки, в том числе в зависимости от количества надземных этажей	Минимальные отступы от границ земельного участка (м)**	Требования к архитектурно-градостроительному облику***
			min	max			
28	Пищевая промышленность	6.4	Не подлежат установлению			3	Устанавливаются (ст. 46 настоящих Правил)
29	Нефтехимическая промышленность	6.5	Не подлежат установлению			3	Устанавливаются (ст. 46 настоящих Правил)
30	Строительная промышленность	6.6	Не подлежат установлению			3	Устанавливаются (ст. 46 настоящих Правил)
31	Связь	6.8	Не подлежат установлению				Не подлежат установлению
32	Склад	6.9	Не подлежат установлению			3	Устанавливаются (ст. 46 настоящих Правил)
33	Складские площадки	6.9.1	Не подлежат установлению				Не подлежат установлению
34	Обеспечение космической деятельности	6.10	Не подлежат установлению			3	Не подлежат установлению

224

Условно разрешенные виды использования

№ п/п	Наименование ВРИ	Код (числовое обозначение ВРИ)	Предельные размеры земельных участков (кв. м)		Максимальный процент застройки, в том числе в зависимости от количества надземных этажей	Минимальные отступы от границ земельного участка (м)**	Требования к архитектурно-градостроительному облику***
			min	max			
1	Бытовое обслуживание	3.3	Не подлежат установлению			3	Устанавливаются (ст. 46 настоящих Правил)
2	Амбулаторно-поликлиническое обслуживание	3.4.1	Не подлежат установлению			3	Устанавливаются (ст. 46 настоящих Правил)
3	Среднее и высшее профессиональное образование	3.5.2	Не подлежат установлению			3	Устанавливаются (ст. 46 настоящих Правил)
4	Обеспечение научной деятельности	3.9	Не подлежат установлению			3	Устанавливаются (ст. 46 настоящих Правил)
5	Обеспечение деятельности в области гидрометеорологии и смежных с ней областях	3.9.1	Не подлежат установлению				Не подлежат установлению
6	Проведение научных исследований	3.9.2	Не подлежат установлению			3	Устанавливаются (ст. 46 настоящих Правил)

227

№ п/п	Наименование ВРИ	Код (числовое обозначение ВРИ)	Предельные размеры земельных участков (кв. м)		Максимальный процент застройки, в том числе в зависимости от количества надземных этажей	Минимальные отступы от границ земельного участка (м)**	Требования к архитектурно-градостроительному облику***
			min	max			
35	Целлюлозно-бумажная промышленность	6.11	Не подлежат установлению			3	Устанавливаются (ст. 46 настоящих Правил)
36	Научно-производственная деятельность	6.12	Не подлежат установлению			3	Устанавливаются (ст. 46 настоящих Правил)
37	Железнодорожный транспорт	7.1	Не распространяется				Не подлежат установлению
38	Железнодорожные пути	7.1.1	Не распространяется				Не подлежат установлению
39	Обслуживание железнодорожных перевозок	7.1.2	Не подлежат установлению			3	Устанавливаются (ст. 46 настоящих Правил)
40	Автомобильный транспорт	7.2	Не распространяется				Не подлежат установлению
41	Обслуживание перевозок пассажиров	7.2.2	Не подлежат установлению			3	Устанавливаются (ст. 46 настоящих Правил)
42	Стоянки транспорта общего пользования	7.2.3	Не подлежат установлению			3	Не подлежат установлению

225

№ п/п	Наименование ВРИ	Код (числовое обозначение ВРИ)	Предельные размеры земельных участков (кв. м)		Максимальный процент застройки, в том числе в зависимости от количества надземных этажей	Минимальные отступы от границ земельного участка (м)**	Требования к архитектурно-градостроительному облику***
			min	max			
7	Проведение научных испытаний	3.9.3	Не подлежат установлению			3	Устанавливаются (ст. 46 настоящих Правил)
8	Спорт	5.1	Не подлежат установлению			3	Устанавливаются (ст. 46 настоящих Правил)

* - Существующие объекты гаражного назначения, предназначенные для хранения личного автотранспорта граждан, имеющие одну или более общих стен с другими объектами гаражного назначения, предназначенными для хранения личного автотранспорта граждан.

** - Для объектов капитального строительства, проектная документация которых в соответствии со ст. 49 Градостроительного кодекса Российской Федерации подлежит экспертизе, минимальные отступы от границ земельного участка не подлежат установлению, за исключением видов разрешенного использования «магазины» (4.4), «общедоступные» (3.2.4), «гостиничное обслуживание» (4.7).

Предельная максимальная этажность определяется с учетом требований ч. 9 ст. 11 настоящих Правил.

*** - Требования к архитектурно-градостроительному облику распространяются на земельные участки, полностью или частично расположенные в границах территорий (Тип 1, Тип 2), в соответствии с картой градостроительного зонирования с установлением территорий, в границах которых предусматриваются требования к архитектурно-градостроительному облику объектов капитального строительства.

Показатели по параметрам застройки зоны П(НП): территории объектов обслуживания населения; требования и параметры по временному хранению индивидуальных транспортных средств, размещению гаражей и открытых автостоянок, требования и параметры к доле озелененной территории земельных участков, регламентируются и устанавливаются нормативами градостроительного проектирования.

228

ОП - ОБЩЕСТВЕННО-ПРОИЗВОДСТВЕННАЯ ЗОНА

Общественно-производственная зона ОП установлена для размещения объектов общественного, научного, образовательного, коммерческого, производственного назначения, гостиничного обслуживания, в том числе для размещения жилой застройки временного проживания работающих, коммунальной и складской застройки, инженерных и транспортных сооружений, вспомогательных хозяйств и производств, административного и социально-бытового обслуживания, и также иных объектов инфраструктуры.

Градостроительный регламент территориальной зоны должен применяться в части, не противоречащей утвержденным режимам зон охраны объектов культурного наследия.

Основные виды разрешенного использования

№ п/п	Наименование ВРИ	Код (числовое обозначение ВРИ)	Предельные размеры земельных участков (кв. м)		Максимальный процент застройки, в том числе в зависимости от количества надземных этажей	Минимальные отступы от границ земельного участка (м)*	Требования к архитектурно-градостроительному облику**
			min	max			
1	Коммунальное обслуживание	3.1	Не подлежат установлению			3	Устанавливаются (ст. 46 настоящих Правил)
2	Предоставление коммунальных услуг	3.1.1	Не подлежат установлению			3	Не подлежат установлению
3	Административные здания организаций, обеспечивающих предоставление коммунальных услуг	3.1.2	Не подлежат установлению			3	Устанавливаются (ст. 46 настоящих Правил)
4	Дома социального обслуживания	3.2.1	Не подлежат установлению			3	Устанавливаются (ст. 46 настоящих Правил)

229

№ п/п	Наименование ВРИ	Код (числовое обозначение ВРИ)	Предельные размеры земельных участков (кв. м)		Максимальный процент застройки, в том числе в зависимости от количества надземных этажей	Минимальные отступы от границ земельного участка (м)*	Требования к архитектурно-градостроительному облику**
			min	max			
17	Обеспечение научной деятельности	3.9	Не подлежат установлению			3	Устанавливаются (ст. 46 настоящих Правил)
18	Обеспечение деятельности в области гидрометеорологии и смежных с ней областях	3.9.1	Не подлежат установлению				Не подлежат установлению
19	Проведение научных исследований	3.9.2	Не подлежат установлению			3	Устанавливаются (ст. 46 настоящих Правил)
20	Проведение научных испытаний	3.9.3	Не подлежат установлению			3	Устанавливаются (ст. 46 настоящих Правил)
21	Амбулаторное ветеринарное обслуживание	3.10.1	Не подлежат установлению			3	Устанавливаются (ст. 46 настоящих Правил)
22	Приюты для животных	3.10.2	Не подлежат установлению			3	Устанавливаются (ст. 46 настоящих Правил)

232

№ п/п	Наименование ВРИ	Код (числовое обозначение ВРИ)	Предельные размеры земельных участков (кв. м)		Максимальный процент застройки, в том числе в зависимости от количества надземных этажей	Минимальные отступы от границ земельного участка (м)*	Требования к архитектурно-градостроительному облику**
			min	max			
5	Оказание социальной помощи населению	3.2.2	Не подлежат установлению			3	Устанавливаются (ст. 46 настоящих Правил)
6	Оказание услуг связи	3.2.3	Не подлежат установлению			3	Устанавливаются (ст. 46 настоящих Правил)
7	Общжития	3.2.4	Не подлежат установлению		60%	3	Устанавливаются (ст. 46 настоящих Правил)
8	Бытовое обслуживание	3.3	Не подлежат установлению			3	Устанавливаются (ст. 46 настоящих Правил)
9	Амбулаторно-поликлиническое обслуживание	3.4.1	Не подлежат установлению			3	Устанавливаются (ст. 46 настоящих Правил)
10	Стационарное медицинское обслуживание	3.4.2	Не подлежат установлению			3	Устанавливаются (ст. 46 настоящих Правил)

230

№ п/п	Наименование ВРИ	Код (числовое обозначение ВРИ)	Предельные размеры земельных участков (кв. м)		Максимальный процент застройки, в том числе в зависимости от количества надземных этажей	Минимальные отступы от границ земельного участка (м)*	Требования к архитектурно-градостроительному облику**
			min	max			
23	Деловое управление	4.1	Не подлежат установлению			3	Устанавливаются (ст. 46 настоящих Правил)
24	Объекты торговли (торговые центры, торговые-развлекательные центры (комплексы))	4.2	Не подлежат установлению			3	Устанавливаются (ст. 46 настоящих Правил)
25	Рынки	4.3	Не подлежат установлению			3	Устанавливаются (ст. 46 настоящих Правил)
26	Магазины	4.4	200	Не подлежат установлению	60%	3	Устанавливаются (ст. 46 настоящих Правил)
27	Банковская и страховая деятельность	4.5	Не подлежат установлению			3	Устанавливаются (ст. 46 настоящих Правил)
28	Общественное питание	4.6	Не подлежат установлению			3	Устанавливаются (ст. 46 настоящих Правил)

233

№ п/п	Наименование ВРИ	Код (числовое обозначение ВРИ)	Предельные размеры земельных участков (кв. м)		Максимальный процент застройки, в том числе в зависимости от количества надземных этажей	Минимальные отступы от границ земельного участка (м)*	Требования к архитектурно-градостроительному облику**
			min	max			
11	Дошкольное, начальное и среднее общее образование	3.5.1	Не подлежат установлению			3	Устанавливаются (ст. 46 настоящих Правил)
12	Среднее и высшее профессиональное образование	3.5.2	Не подлежат установлению			3	Устанавливаются (ст. 46 настоящих Правил)
13	Объекты культурно-досуговой деятельности	3.6.1	Не подлежат установлению			3	Устанавливаются (ст. 46 настоящих Правил)
14	Общественное управление	3.8	Не подлежат установлению			3	Устанавливаются (ст. 46 настоящих Правил)
15	Государственное управление	3.8.1	Не подлежат установлению			3	Устанавливаются (ст. 46 настоящих Правил)
16	Представительская деятельность	3.8.2	Не подлежат установлению			3	Не подлежат установлению

231

№ п/п	Наименование ВРИ	Код (числовое обозначение ВРИ)	Предельные размеры земельных участков (кв. м)		Максимальный процент застройки, в том числе в зависимости от количества надземных этажей	Минимальные отступы от границ земельного участка (м)*	Требования к архитектурно-градостроительному облику**
			min	max			
29	Гостиничное обслуживание	4.7	Не подлежат установлению		60%	3	Устанавливаются (ст. 46 настоящих Правил)
30	Развлекательные мероприятия	4.8.1	Не подлежат установлению			3	Устанавливаются (ст. 46 настоящих Правил)
31	Служебные гаражи	4.9	Не подлежат установлению			3	Устанавливаются (ст. 46 настоящих Правил)
32	Объекты дорожного сервиса	4.9.1	Не подлежат установлению			3	Устанавливаются (ст. 46 настоящих Правил)
33	Обеспечение дорожного отдыха	4.9.1.2	Не подлежат установлению			3	Устанавливаются (ст. 46 настоящих Правил)
34	Автомобильные мойки	4.9.1.3	Не подлежат установлению			3	Устанавливаются (ст. 46 настоящих Правил)

234

№ п/п	Наименование ВРИ	Код (числовое обозначение ВРИ)	Предельные размеры земельных участков (кв. м)		Максимальный процент застройки, в том числе в зависимости от количества надземных этажей	Минимальные отступы от границ земельного участка (м)*	Требования к архитектурно-градостроительному облику**
			min	max			
35	Ремонт автомобилей	4.9.1.4	Не подлежат установлению			3	Устанавливаются (ст. 46 настоящих Правил)
36	Стоянка транспортных средств	4.9.2	Не подлежат установлению			3	Не подлежат установлению
37	Выставочно-ярмарочная деятельность	4.10	Не подлежат установлению			3	Устанавливаются (ст. 46 настоящих Правил)
38	Спорт	5.1	Не подлежат установлению			3	Устанавливаются (ст. 46 настоящих Правил)
39	Обеспечение спортивно-зрелищных мероприятий	5.1.1	Не подлежат установлению			3	Устанавливаются (ст. 46 настоящих Правил)
40	Площадки для занятий спортом	5.1.3	Не подлежат установлению			3	Не подлежат установлению
41	Оборудованные площадки для занятий спортом	5.1.4	Не подлежат установлению			3	Не подлежат установлению
42	Водный спорт	5.1.5	Не подлежат установлению			3	Не подлежат установлению

235

№ п/п	Наименование ВРИ	Код (числовое обозначение ВРИ)	Предельные размеры земельных участков (кв. м)		Максимальный процент застройки, в том числе в зависимости от количества надземных этажей	Минимальные отступы от границ земельного участка (м)*	Требования к архитектурно-градостроительному облику**
			min	max			
55	Строительная промышленность	6.6	Не подлежат установлению			3	Устанавливаются (ст. 46 настоящих Правил)
56	Связь	6.8	Не подлежат установлению				Не подлежат установлению
57	Склад	6.9	Не подлежат установлению			3	Устанавливаются (ст. 46 настоящих Правил)
58	Складские площадки	6.9.1	Не подлежат установлению				Не подлежат установлению
59	Целлюлозно-бумажная промышленность	6.11	Не подлежат установлению			3	Устанавливаются (ст. 46 настоящих Правил)
60	Научно-производственная деятельность	6.12	Не подлежат установлению			3	Устанавливаются (ст. 46 настоящих Правил)
61	Автомобильный транспорт	7.2	Не распространяется				Не подлежат установлению

238

№ п/п	Наименование ВРИ	Код (числовое обозначение ВРИ)	Предельные размеры земельных участков (кв. м)		Максимальный процент застройки, в том числе в зависимости от количества надземных этажей	Минимальные отступы от границ земельного участка (м)*	Требования к архитектурно-градостроительному облику**
			min	max			
43	Спортивные базы	5.1.7	Не подлежат установлению			3	Устанавливаются (ст. 46 настоящих Правил)
44	Производственная деятельность	6.0	Не подлежат установлению			3	Устанавливаются (ст. 46 настоящих Правил)
45	Недропользование	6.1	Не подлежат установлению			3	Устанавливаются (ст. 46 настоящих Правил)
46	Тяжелая промышленность	6.2	Не подлежат установлению			3	Устанавливаются (ст. 46 настоящих Правил)
47	Автомобилестроительная промышленность	6.2.1	Не подлежат установлению			3	Устанавливаются (ст. 46 настоящих Правил)
48	Легкая промышленность	6.3	Не подлежат установлению			3	Устанавливаются (ст. 46 настоящих Правил)

236

№ п/п	Наименование ВРИ	Код (числовое обозначение ВРИ)	Предельные размеры земельных участков (кв. м)		Максимальный процент застройки, в том числе в зависимости от количества надземных этажей	Минимальные отступы от границ земельного участка (м)*	Требования к архитектурно-градостроительному облику**
			min	max			
62	Обслуживание перевозок пассажиров	7.2.2	Не подлежат установлению			3	Устанавливаются (ст. 46 настоящих Правил)
63	Стоянки транспорта общего пользования	7.2.3	Не подлежат установлению			3	Не подлежат установлению
64	Трубопроводный транспорт	7.5	Не распространяется				Не подлежат установлению
65	Обеспечение внутреннего правопорядка	8.3	Не подлежат установлению				Не подлежат установлению
66	Историко-культурная деятельность	9.3	Не распространяется				Не подлежат установлению
67	Гидротехнические сооружения	11.3	Не подлежат установлению				Не подлежат установлению
68	Земельные участки (территории) общего пользования	12.0	Не распространяется				Не подлежат установлению
69	Улично-дорожная сеть	12.0.1	Не подлежат установлению				Не подлежат установлению
70	Благоустройство территории	12.0.2	Не подлежат установлению				Не подлежат установлению

239

№ п/п	Наименование ВРИ	Код (числовое обозначение ВРИ)	Предельные размеры земельных участков (кв. м)		Максимальный процент застройки, в том числе в зависимости от количества надземных этажей	Минимальные отступы от границ земельного участка (м)*	Требования к архитектурно-градостроительному облику**
			min	max			
49	Фармацевтическая промышленность	6.3.1	Не подлежат установлению			3	Устанавливаются (ст. 46 настоящих Правил)
50	Фарфоро-фаянсовая промышленность	6.3.2	Не подлежат установлению			3	Устанавливаются (ст. 46 настоящих Правил)
51	Электронная промышленность	6.3.3	Не подлежат установлению			3	Устанавливаются (ст. 46 настоящих Правил)
52	Ювелирная промышленность	6.3.4	Не подлежат установлению			3	Устанавливаются (ст. 46 настоящих Правил)
53	Пищевая промышленность	6.4	Не подлежат установлению			3	Устанавливаются (ст. 46 настоящих Правил)
54	Нефтехимическая промышленность	6.5	Не подлежат установлению			3	Устанавливаются (ст. 46 настоящих Правил)

237

Вспомогательные виды разрешенного использования

1. Предоставление коммунальных услуг - 3.1.1
2. Связь - 6.8
3. Обеспечение внутреннего правопорядка - 8.3

Условно разрешенные виды использования

№ п/п	Наименование ВРИ	Код (числовое обозначение ВРИ)	Предельные размеры земельных участков (кв. м)		Максимальный процент застройки, в том числе в зависимости от количества надземных этажей	Минимальные отступы от границ земельного участка (м)*	Требования к архитектурно-градостроительному облику**
			min	max			
1	Заправка транспортных средств	4.9.1.1	Не подлежат установлению			3	Не подлежат установлению
2	Авиационный спорт	5.1.6	Не подлежат установлению			3	Устанавливаются (ст. 46 настоящих Правил)

* - Для объектов капитального строительства, проектная документация которых в соответствии со ст. 49 Градостроительного кодекса Российской Федерации подлежит экспертизе, минимальные отступы от границ земельного участка не подлежат установлению, за исключением видов разрешенного использования «магазины» (4.4), «общежития» (3.2.4), «гостиничное обслуживание» (4.7).

Предельная максимальная этажность определяется с учетом требований ч. 9 ст. 11 настоящих Правил.

** - Требования к архитектурно-градостроительному облику распространяются на земельные участки, полностью или частично расположенные в границах территорий (Тип 1, Тип 2), в соответствии с картой градостроительного зонирования с установлением территорий, в границах которых предусматриваются требования к архитектурно-градостроительному облику объектов капитального строительства.

Показатели по параметрам застройки зоны ОП: территории объектов обслуживания населения; требования и параметры по временному хранению индивидуальных транспортных средств, размещению гаражей и открытых автостоянок, требования и параметры к доле озелененной территории земельных участков, регламентируются и устанавливаются нормативами градостроительного проектирования.

240

К - КОММУНАЛЬНАЯ ЗОНА

Коммунальная зона К установлена для размещения объектов коммунальной инфраструктуры, размещения складских объектов, объектов жилищно-коммунального хозяйства, объектов транспорта, объектов оптовой торговли, объектов инженерной инфраструктуры, в том числе сооружений и коммуникаций, а также для установления санитарно-защитных зон таких объектов в соответствии с требованиями технических регламентов, вне границ населенных пунктов.

Градостроительный регламент территориальной зоны должен применяться в части, не противоречащей утвержденным режимам зон охраны объектов культурного наследия.

Градостроительный регламент территориальной зоны должен применяться с учетом требований СП 2.1.4.2625-10 «Зоны санитарной охраны источников питьевого водоснабжения г. Москвы» (утв. постановлением Главного государственного санитарного врача РФ от 30.04.2010 № 45), Решением Исполкома московского городского и областного советов народных депутатов от 17.04.1980 г. № 500-1143 «Об утверждении проекта установления красных линий границ зон санитарной охраны источников водоснабжения г. Москвы в границах ЛПЗП», Картой ЗОУИТ в части ЗСО.

Основные виды разрешенного использования

№ п/п	Наименование ВРИ	Код (числовое обозначение ВРИ)	Предельные размеры земельных участков (кв. м)		Максимальный процент застройки, в том числе в зависимости от количества надземных этажей	Предельное количество этажей или предельная высота зданий, строений, сооружений*	Минимальные отступы от границ земельного участка (м)**	Требования к архитектурно-градостроительному облику *****
			min	max				
1	Хранение автотранспорта	2.7.1	Не подлежат установлению				3 (0***)	Устанавливаются (ст. 46 настоящих Правил)
2	Размещение гаражей для собственных нужд	2.7.2	Не подлежат установлению				3 (0***)	Не подлежат установлению
3	Коммунальное обслуживание	3.1	Не подлежат установлению				3	Устанавливаются (ст. 46 настоящих Правил)

241

№ п/п	Наименование ВРИ	Код (числовое обозначение ВРИ)	Предельные размеры земельных участков (кв. м)		Максимальный процент застройки, в том числе в зависимости от количества надземных этажей	Предельное количество этажей или предельная высота зданий, строений, сооружений*	Минимальные отступы от границ земельного участка (м)**	Требования к архитектурно-градостроительному облику *****
			min	max				
19	Автомобильный транспорт	7.2	Не распространяется					Не подлежат установлению
20	Трубопроводный транспорт	7.5	Не распространяется					Не подлежат установлению
21	Внеуличный транспорт	7.6	Не распространяется					Не подлежат установлению
22	Обеспечение внутреннего правопорядка	8.3	Не подлежат установлению					Не подлежат установлению
23	Специальное пользование водными объектами	11.2	Не подлежат установлению					Не подлежат установлению
24	Гидротехнические сооружения	11.3	Не подлежат установлению					Не подлежат установлению
25	Земельные участки (территории) общего пользования	12.0	Не распространяется					Не подлежат установлению
26	Улично-дорожная сеть	12.0.1	Не подлежат установлению					Не подлежат установлению
27	Благоустройство территории	12.0.2	Не подлежат установлению					Не подлежат установлению

244

№ п/п	Наименование ВРИ	Код (числовое обозначение ВРИ)	Предельные размеры земельных участков (кв. м)		Максимальный процент застройки, в том числе в зависимости от количества надземных этажей	Предельное количество этажей или предельная высота зданий, строений, сооружений*	Минимальные отступы от границ земельного участка (м)**	Требования к архитектурно-градостроительному облику *****
			min	max				
4	Предоставление коммунальных услуг	3.1.1	Не подлежат установлению				3	Не подлежат установлению
5	Административные здания организаций, обеспечивающих предоставление коммунальных услуг	3.1.2	Не подлежат установлению				3	Устанавливаются (ст. 46 настоящих Правил)
6	Общешития	3.2.4	Не подлежат установлению		60%	Не подлежат установлению	3	Устанавливаются (ст. 46 настоящих Правил)
7	Служебные гаражи	4.9	Не подлежат установлению				3	Устанавливаются (ст. 46 настоящих Правил)
8	Объекты дорожного сервиса	4.9.1	Не подлежат установлению				3	Устанавливаются (ст. 46 настоящих Правил)
9	Заправка транспортных средств	4.9.1.1	Не подлежат установлению				3	Не подлежат установлению
10	Обеспечение дорожного отдыха	4.9.1.2	Не подлежат установлению				3	Устанавливаются (ст. 46 настоящих Правил)

242

Вспомогательные виды разрешенного использования

1. Предоставление коммунальных услуг - 3.1.1
2. Магазины - 4.4****
3. Общественное питание - 4.6****
4. Связь - 6.8
5. Обеспечение внутреннего правопорядка - 8.3

Условно разрешенные виды использования

№ п/п	Наименование ВРИ	Код (числовое обозначение ВРИ)	Предельные размеры земельных участков (кв. м)		Максимальный процент застройки, в том числе в зависимости от количества надземных этажей	Предельное количество этажей или предельная высота зданий, строений, сооружений*	Минимальные отступы от границ земельного участка (м)**	Требования к архитектурно-градостроительному облику *****
			min	max				
1	Приюты для животных	3.10.2	Не подлежат установлению				3	Устанавливаются (ст. 46 настоящих Правил)
2	Деловое управление	4.1	Не подлежат установлению				3	Устанавливаются (ст. 46 настоящих Правил)
3	Спорт	5.1	Не подлежат установлению				3	Устанавливаются (ст. 46 настоящих Правил)

* - Предельная максимальная этажность определяется с учетом требований ч. 9 ст. 11 настоящих Правил.

** - Для объектов капитального строительства, проектная документация которых в соответствии со ст. 49 Градостроительного кодекса Российской Федерации подлежит экспертизе, минимальные отступы от границ земельного участка не подлежат установлению, за исключением видов

245

№ п/п	Наименование ВРИ	Код (числовое обозначение ВРИ)	Предельные размеры земельных участков (кв. м)		Максимальный процент застройки, в том числе в зависимости от количества надземных этажей	Предельное количество этажей или предельная высота зданий, строений, сооружений*	Минимальные отступы от границ земельного участка (м)**	Требования к архитектурно-градостроительному облику *****
			min	max				
11	Автомобильные мойки	4.9.1.3	Не подлежат установлению				3	Устанавливаются (ст. 46 настоящих Правил)
12	Ремонт автомобилей	4.9.1.4	Не подлежат установлению				3	Устанавливаются (ст. 46 настоящих Правил)
13	Стоянка транспортных средств	4.9.2	Не подлежат установлению				3	Не подлежат установлению
14	Энергетика	6.7	Не подлежат установлению				3	Не подлежат установлению
15	Атомная энергетика	6.7.1	Не подлежат установлению				3	Не подлежат установлению
16	Связь	6.8	Не подлежат установлению					Не подлежат установлению
17	Склад	6.9	Не подлежат установлению				3	Устанавливаются (ст. 46 настоящих Правил)
18	Складские площадки	6.9.1	Не подлежат установлению					Не подлежат установлению

243

разрешенного использования «магазины» (4.4), «общешития» (3.2.4), «гостиничное обслуживание» (4.7). Для видов разрешенного использования 4.4 (Магазины) отступы от многоквартирных домов 50 м, если иное не подтверждено требованиями технических регламентов.

*** - Существующие объекты гаражного назначения предназначенные для хранения личного автотранспорта граждан, имеющих одну или более общих стен с другими объектами гаражного назначения предназначенные для хранения личного автотранспорта граждан.

**** - применяется с учетом требований ч. 3 ст. 11 настоящих Правил

***** - Требования к архитектурно-градостроительному облику распространяются на земельные участки, полностью или частично расположенные в границах территорий (Тип 1, Тип 2), в соответствии с картой градостроительного зонирования с установлением территорий, в границах которых предусматриваются требования к архитектурно-градостроительному облику объектов капитального строительства.

Показатели по параметрам застройки зоны К: территории объектов обслуживания населения; требования и параметры по временному хранению индивидуальных транспортных средств, размещению гаражей и открытых автостоянок, требования и параметры к доле озелененной территории земельных участков, регламентируются и устанавливаются нормативами градостроительного проектирования.

246

К(НП) - КОММУНАЛЬНАЯ ЗОНА (В ГРАНИЦАХ НАСЕЛЕННОГО ПУНКТА)

Коммунальная зона (в границах населенного пункта) К(НП) установлена для размещения объектов коммунальной инфраструктуры, размещения складских объектов, объектов жилищно-коммунального хозяйства, объектов транспорта, объектов оптовой торговли, объектов инженерной инфраструктуры, в том числе сооружений и коммуникаций, а также для установления санитарно-защитных зон таких объектов в соответствии с требованиями технических регламентов, в границах населенных пунктов.

Градостроительный регламент территориальной зоны должен применяться в части, не противоречащей утвержденным режимам зон охраны объектов культурного наследия.

Градостроительный регламент территориальной зоны должен применяться с учетом требований СП 2.1.4.2625-10 «Зоны санитарной охраны источников питьевого водоснабжения г. Москвы» (утв. постановлением Главного государственного санитарного врача РФ от 30.04.2010 № 45), Решением Исполкома московского городского и областного советов народных депутатов от 17.04.1980 г. № 500-1143 «Об утверждении проекта установления красных линий границ зон санитарной охраны источников водоснабжения г. Москвы в границах ЛПЗП», Картой ЗОУИТ в части ЗСО.

Основные виды разрешенного использования

№ п/п	Наименование ВРИ	Код (числовое обозначение ВРИ)	Предельные размеры земельных участков (кв. м)		Максимальный процент застройки, в том числе в зависимости от количества надземных этажей	Минимальные отступы от границ земельного участка (м)*	Требования к архитектурно-градостроительному облику***
			min	max			
1	Хранение автотранспорта	2.7.1	Не подлежат установлению			3 (0**)	Устанавливаются (ст. 46 настоящих Правил)
2	Размещение гаражей для собственных нужд	2.7.2	Не подлежат установлению			3 (0**)	Не подлежат установлению
3	Коммунальное обслуживание	3.1	Не подлежат установлению			3	Устанавливаются (ст. 46 настоящих Правил)

247

№ п/п	Наименование ВРИ	Код (числовое обозначение ВРИ)	Предельные размеры земельных участков (кв. м)		Максимальный процент застройки, в том числе в зависимости от количества надземных этажей	Минимальные отступы от границ земельного участка (м)*	Требования к архитектурно-градостроительному облику***
			min	max			
17	Энергетика	6.7	Не подлежат установлению			3	Не подлежат установлению
18	Атомная энергетика	6.7.1	Не подлежат установлению			3	Не подлежат установлению
19	Связь	6.8	Не подлежат установлению				Не подлежат установлению
20	Склад	6.9	Не подлежат установлению			3	Устанавливаются (ст. 46 настоящих Правил)
21	Складские площадки	6.9.1	Не подлежат установлению				Не подлежат установлению
22	Автомобильный транспорт	7.2	Не подлежат установлению				Не подлежат установлению
23	Трубопроводный транспорт	7.5	Не подлежат установлению				Не подлежат установлению
24	Внеуличный транспорт	7.6	Не подлежат установлению				Не подлежат установлению
25	Обеспечение внутреннего правопорядка	8.3	Не подлежат установлению				Не подлежат установлению
26	Специальное пользование водными объектами	11.2	Не подлежат установлению				Не подлежат установлению

250

№ п/п	Наименование ВРИ	Код (числовое обозначение ВРИ)	Предельные размеры земельных участков (кв. м)		Максимальный процент застройки, в том числе в зависимости от количества надземных этажей	Минимальные отступы от границ земельного участка (м)*	Требования к архитектурно-градостроительному облику***
			min	max			
4	Предоставление коммунальных услуг	3.1.1	Не подлежат установлению			3	Не подлежат установлению
5	Административные здания организаций, обеспечивающих предоставление коммунальных услуг	3.1.2	Не подлежат установлению			3	Устанавливаются (ст. 46 настоящих Правил)
6	Общезития	3.2.4	Не подлежат установлению		60%	3	Устанавливаются (ст. 46 настоящих Правил)
7	Деловое управление	4.1	Не подлежат установлению			3	Устанавливаются (ст. 46 настоящих Правил)
8	Магазины	4.4	200	Не подлежат установлению	60%	3	Устанавливаются (ст. 46 настоящих Правил)
9	Общественное питание	4.6	Не подлежат установлению			3	Устанавливаются (ст. 46 настоящих Правил)

248

№ п/п	Наименование ВРИ	Код (числовое обозначение ВРИ)	Предельные размеры земельных участков (кв. м)		Максимальный процент застройки, в том числе в зависимости от количества надземных этажей	Минимальные отступы от границ земельного участка (м)*	Требования к архитектурно-градостроительному облику***
			min	max			
27	Гидротехнические сооружения	11.3	Не подлежат установлению				Не подлежат установлению
28	Земельные участки (территории) общего пользования	12.0	Не подлежат установлению				Не подлежат установлению
29	Улично-дорожная сеть	12.0.1	Не подлежат установлению				Не подлежат установлению
30	Благоустройство территории	12.0.2	Не подлежат установлению				Не подлежат установлению

Вспомогательные виды разрешенного использования

1. Предоставление коммунальных услуг - 3.1.1
2. Связь - 6.8
3. Обеспечение внутреннего правопорядка - 8.3

Условно разрешенные виды использования

№ п/п	Наименование ВРИ	Код (числовое обозначение ВРИ)	Предельные размеры земельных участков (кв. м)		Максимальный процент застройки, в том числе в зависимости от количества надземных этажей	Минимальные отступы от границ земельного участка (м)*	Требования к архитектурно-градостроительному облику***
			min	max			
1	Приюты для животных	3.10.2	Не подлежат установлению			3	Устанавливаются (ст. 46 настоящих Правил)

251

№ п/п	Наименование ВРИ	Код (числовое обозначение ВРИ)	Предельные размеры земельных участков (кв. м)		Максимальный процент застройки, в том числе в зависимости от количества надземных этажей	Минимальные отступы от границ земельного участка (м)*	Требования к архитектурно-градостроительному облику***
			min	max			
10	Служебные гаражи	4.9	Не подлежат установлению			3	Устанавливаются (ст. 46 настоящих Правил)
11	Объекты дорожного сервиса	4.9.1	Не подлежат установлению			3	Устанавливаются (ст. 46 настоящих Правил)
12	Заправка транспортных средств	4.9.1.1	Не подлежат установлению			3	Не подлежат установлению
13	Обеспечение дорожного отдыха	4.9.1.2	Не подлежат установлению			3	Устанавливаются (ст. 46 настоящих Правил)
14	Автомобильные мойки	4.9.1.3	Не подлежат установлению			3	Устанавливаются (ст. 46 настоящих Правил)
15	Ремонт автомобилей	4.9.1.4	Не подлежат установлению			3	Устанавливаются (ст. 46 настоящих Правил)
16	Стоянка транспортных средств	4.9.2	Не подлежат установлению			3	Не подлежат установлению

249

№ п/п	Наименование ВРИ	Код (числовое обозначение ВРИ)	Предельные размеры земельных участков (кв. м)		Максимальный процент застройки, в том числе в зависимости от количества надземных этажей	Минимальные отступы от границ земельного участка (м)*	Требования к архитектурно-градостроительному облику***
			min	max			
2	Спорт	5.1	Не подлежат установлению			3	Устанавливаются (ст. 46 настоящих Правил)

* - Для объектов капитального строительства, проектная документация которых в соответствии со ст. 49 Градостроительного кодекса Российской Федерации подлежит экспертизе, минимальные отступы от границ земельного участка не подлежат установлению, за исключением видов разрешенного использования «магазины» (4.4), «общезития» (3.2.4), «гостиничное обслуживание» (4.7). Для видов разрешенного использования 4.4 (Магазины) отступы от многоквартирных домов 50 м, если иное не подтверждено требованиями технических регламентов.

Предельная максимальная этажность определяется с учетом требований ч. 9 ст. 11 настоящих Правил.

** - Существующие объекты, предназначенные для хранения личного автотранспорта граждан, имеющие одну или более общих стен с другими объектами гаражного назначения, предназначенными для хранения личного автотранспорта граждан.

*** - Требования к архитектурно-градостроительному облику распространяются на земельные участки, полностью или частично расположенные в границах территорий (Тип 1, Тип 2), в соответствии с картой градостроительного зонирования с установлением территорий, в границах которых предусматриваются требования к архитектурно-градостроительному облику объектов капитального строительства.

Показатели по параметрам застройки зоны К(НП): территории объектов обслуживания населения; требования и параметры по временному хранению индивидуальных транспортных средств, размещению гаражей и открытых автостоянок, требования и параметры к доле озелененной территории земельных участков, регламентируются и устанавливаются нормативами градостроительного проектирования.

252

Т - ЗОНА ТРАНСПОРТНОЙ ИНФРАСТРУКТУРЫ

Зона транспортной инфраструктуры Т установлена для размещения объектов транспортной инфраструктуры, в том числе различного рода путей сообщения и сооружений, используемых для перевозки людей или грузов либо передачи веществ, а также для установления санитарно-защитных зон таких объектов в соответствии с требованиями технических регламентов, вне границ населенных пунктов.

Градостроительный регламент территориальной зоны должен применяться в части, не противоречащей утвержденным режимам зон охраны объектов культурного наследия.

Градостроительный регламент территориальной зоны должен применяться с учетом требований СП 2.1.4.2625-10 «Зоны санитарной охраны источников питьевого водоснабжения г. Москвы» (утв. постановлением Главного государственного санитарного врача РФ от 30.04.2010 № 45), Решением Исполкома московского городского и областного советов народных депутатов от 17.04.1980 г. № 500-1143 «Об утверждении проекта установления красных линий границ зон санитарной охраны источников водоснабжения г. Москвы в границах ЛПЗП», Картой ЗОУИТ в части ЗСО.

Основные виды разрешенного использования

№ п/п	Наименование ВРИ	Код (числовое обозначение ВРИ)	Предельные размеры земельных участков (кв. м)		Максимальный процент застройки, в том числе в зависимости от количества надземных этажей	Предельное количество этажей или предельная высота зданий, строений, сооружений*	Минимальные отступы от границ земельного участка (м)**	Требования к архитектурно-градостроительному облику*****
			min	max				
1	Хранение автотранспорта	2.7.1	Не подлежат установлению				3 (0***)	Устанавливаются (ст. 46 настоящих Правил)
2	Размещение гаражей для собственных нужд	2.7.2	Не подлежат установлению				3 (0***)	Не подлежат установлению
3	Коммунальное обслуживание	3.1	Не подлежат установлению				3	Устанавливаются (ст. 46 настоящих Правил)
4	Предоставление коммунальных услуг	3.1.1	Не подлежат установлению				3	Не подлежат установлению

253

№ п/п	Наименование ВРИ	Код (числовое обозначение ВРИ)	Предельные размеры земельных участков (кв. м)		Максимальный процент застройки, в том числе в зависимости от количества надземных этажей	Предельное количество этажей или предельная высота зданий, строений, сооружений*	Минимальные отступы от границ земельного участка (м)**	Требования к архитектурно-градостроительному облику*****
			min	max				
19	Обслуживание железнодорожных перевозок	7.1.2	Не подлежат установлению				3	Устанавливаются (ст. 46 настоящих Правил)
20	Автомобильный транспорт	7.2	Не подлежат установлению					Не подлежат установлению
21	Размещение автомобильных дорог	7.2.1	Не подлежат установлению					Не подлежат установлению
22	Обслуживание перевозок пассажиров	7.2.2	Не подлежат установлению				3	Устанавливаются (ст. 46 настоящих Правил)
23	Стоянки транспорта общего пользования	7.2.3	Не подлежат установлению				3	Не подлежат установлению
24	Водный транспорт	7.3	Не подлежат установлению					Не подлежат установлению
25	Воздушный транспорт	7.4	Не подлежат установлению					Устанавливаются (ст. 46 настоящих Правил)
26	Трубопроводный транспорт	7.5	Не подлежат установлению					Не подлежат установлению

256

№ п/п	Наименование ВРИ	Код (числовое обозначение ВРИ)	Предельные размеры земельных участков (кв. м)		Максимальный процент застройки, в том числе в зависимости от количества надземных этажей	Предельное количество этажей или предельная высота зданий, строений, сооружений*	Минимальные отступы от границ земельного участка (м)**	Требования к архитектурно-градостроительному облику*****
			min	max				
5	Административные здания организаций, обеспечивающих предоставление коммунальных услуг	3.1.2	Не подлежат установлению				3	Устанавливаются (ст. 46 настоящих Правил)
6	Общезития	3.2.4	Не подлежат установлению		60%	Не подлежат установлению	3	Устанавливаются (ст. 46 настоящих Правил)
7	Служебные гаражи	4.9	Не подлежат установлению				3	Устанавливаются (ст. 46 настоящих Правил)
8	Объекты дорожного сервиса	4.9.1	Не подлежат установлению				3	Устанавливаются (ст. 46 настоящих Правил)
9	Заправка транспортных средств	4.9.1.1	Не подлежат установлению				3	Не подлежат установлению
10	Обеспечение дорожного отдыха	4.9.1.2	Не подлежат установлению				3	Устанавливаются (ст. 46 настоящих Правил)

254

№ п/п	Наименование ВРИ	Код (числовое обозначение ВРИ)	Предельные размеры земельных участков (кв. м)		Максимальный процент застройки, в том числе в зависимости от количества надземных этажей	Предельное количество этажей или предельная высота зданий, строений, сооружений*	Минимальные отступы от границ земельного участка (м)**	Требования к архитектурно-градостроительному облику*****
			min	max				
27	Внеуличный транспорт	7.6	Не подлежат установлению					Не подлежат установлению
28	Обеспечение внутреннего правопорядка	8.3	Не подлежат установлению					Не подлежат установлению
29	Гидротехнические сооружения	11.3	Не подлежат установлению					Не подлежат установлению
30	Земельные участки (территории) общего пользования	12.0	Не подлежат установлению					Не подлежат установлению
31	Улично-дорожная сеть	12.0.1	Не подлежат установлению					Не подлежат установлению
32	Благоустройство территории	12.0.2	Не подлежат установлению					Не подлежат установлению

Вспомогательные виды разрешенного использования

1. Предоставление коммунальных услуг - 3.1.1
2. Магазины - 4.4****
3. Общественное питание - 4.6****
4. Связь - 6.8
5. Обеспечение внутреннего правопорядка - 8.3

257

№ п/п	Наименование ВРИ	Код (числовое обозначение ВРИ)	Предельные размеры земельных участков (кв. м)		Максимальный процент застройки, в том числе в зависимости от количества надземных этажей	Предельное количество этажей или предельная высота зданий, строений, сооружений*	Минимальные отступы от границ земельного участка (м)**	Требования к архитектурно-градостроительному облику*****
			min	max				
11	Автомобильные мойки	4.9.1.3	Не подлежат установлению				3	Устанавливаются (ст. 46 настоящих Правил)
12	Ремонт автомобилей	4.9.1.4	Не подлежат установлению				3	Устанавливаются (ст. 46 настоящих Правил)
13	Стоянка транспортных средств	4.9.2	Не подлежат установлению				3	Не подлежат установлению
14	Связь	6.8	Не подлежат установлению					Не подлежат установлению
15	Склад	6.9	Не подлежат установлению				3	Устанавливаются (ст. 46 настоящих Правил)
16	Складские площадки	6.9.1	Не подлежат установлению					Не подлежат установлению
17	Железнодорожный транспорт	7.1	Не подлежат установлению					Не подлежат установлению
18	Железнодорожные пути	7.1.1	Не подлежат установлению					Не подлежат установлению

258

Условно разрешенные виды использования

№ п/п	Наименование ВРИ	Код (числовое обозначение ВРИ)	Предельные размеры земельных участков (кв. м)		Максимальный процент застройки, в том числе в зависимости от количества надземных этажей	Предельное количество этажей или предельная высота зданий, строений, сооружений*	Минимальные отступы от границ земельного участка (м)**	Требования к архитектурно-градостроительному облику*****
			min	max				
1	Деловое управление	4.1	Не подлежат установлению				3	Устанавливаются (ст. 46 настоящих Правил)
2	Банковская и страховая деятельность	4.5	Не подлежат установлению				3	Устанавливаются (ст. 46 настоящих Правил)

* - Предельная максимальная этажность определяется с учетом требований ч. 9 ст. 11 настоящих Правил.

** - Для объектов капитального строительства, проектная документация которых в соответствии со ст. 49 Градостроительного кодекса Российской Федерации подлежит экспертизе, минимальные отступы от границ земельного участка не подлежат установлению, за исключением видов разрешенного использования «магазины» (4.4), «общезития» (3.2.4), «гостиничное обслуживание» (4.7). Для видов разрешенного использования 4.4 (Магазины) отступы от многоквартирных домов 50 м, если иное не подтверждено требованиями технических регламентов.

*** - Существующие объекты гаражного назначения предназначенные для хранения личного автотранспорта граждан, имеющих одну или более общих стен с другими объектами гаражного назначения предназначенные для хранения личного автотранспорта граждан.

**** - применяется с учетом требований ч. 3 ст. 11 настоящих Правил

***** - Требования к архитектурно-градостроительному облику распространяются на земельные участки, полностью или частично расположенные в границах территорий (Тип 1, Тип 2), в соответствии с картой градостроительного зонирования с установлением территорий, в границах которых предусматриваются требования к архитектурно-градостроительному облику объектов капитального строительства.

Показатели по параметрам застройки зоны Т: территории объектов обслуживания населения; требования и параметры по временному хранению индивидуальных транспортных средств, размещению гаражей и открытых автостоянок, требования и параметры к доле озелененной территории земельных участков, регламентируются и устанавливаются нормативами градостроительного проектирования.

258

Т(НП) - ЗОНА ТРАНСПОРТНОЙ ИНФРАСТРУКТУРЫ (В ГРАНИЦАХ НАСЕЛЕННОГО ПУНКТА)

Зона транспортной инфраструктуры (в границах населенного пункта) Т(НП) установлена для размещения объектов транспортной инфраструктуры, в том числе различного рода путей сообщения и сооружений, используемых для перевозки людей или грузов либо передачи веществ, а также для установления санитарно-защитных зон таких объектов в соответствии с требованиями технических регламентов, в границах населенных пунктов.

Градостроительный регламент территориальной зоны должен применяться в части, не противоречащей утвержденным режимам зон охраны объектов культурного наследия.

Градостроительный регламент территориальной зоны должен применяться с учетом требований СП 2.1.4.2625-10 «Зоны санитарной охраны источников питьевого водоснабжения г. Москвы» (утв. постановлением Главного государственного санитарного врача РФ от 30.04.2010 № 45), Решением Исполкома московского городского и областного советов народных депутатов от 17.04.1980 г. № 500-1143 «Об утверждении проекта установления красных линий границ зон санитарной охраны источников водоснабжения г. Москвы в границах ЛПЗП», Картой ЗОУИТ в части ЗСО.

Основные виды разрешенного использования

№ п/п	Наименование ВРИ	Код (числовое обозначение ВРИ)	Предельные размеры земельных участков (кв. м)		Максимальный процент застройки, в том числе в зависимости от количества надземных этажей	Минимальные отступы от границ земельного участка (м)**	Требования к архитектурно-градостроительному облику***
			min	max			
1	Хранение автотранспорта	2.7.1	Не подлежат установлению			3 (0*)	Устанавливаются (ст. 46 настоящих Правил)
2	Размещение гаражей для собственных нужд	2.7.2	Не подлежат установлению			3 (0*)	Не подлежат установлению
3	Коммунальное обслуживание	3.1	Не подлежат установлению			3	Устанавливаются (ст. 46 настоящих Правил)

259

№ п/п	Наименование ВРИ	Код (числовое обозначение ВРИ)	Предельные размеры земельных участков (кв. м)		Максимальный процент застройки, в том числе в зависимости от количества надземных этажей	Минимальные отступы от границ земельного участка (м)**	Требования к архитектурно-градостроительному облику***
			min	max			
17	Связь	6.8	Не подлежат установлению				Не подлежат установлению
18	Склад	6.9	Не подлежат установлению				Устанавливаются (ст. 46 настоящих Правил)
19	Складские площадки	6.9.1	Не подлежат установлению				Не подлежат установлению
20	Железнодорожный транспорт	7.1	Не распространяется				Не подлежат установлению
21	Железнодорожные пути	7.1.1	Не распространяется				Не подлежат установлению
22	Обслуживание железнодорожных перевозок	7.1.2	Не подлежат установлению			3	Устанавливаются (ст. 46 настоящих Правил)
23	Автомобильный транспорт	7.2	Не распространяется				Не подлежат установлению
24	Размещение автомобильных дорог	7.2.1	Не распространяется				Не подлежат установлению
25	Обслуживание перевозок пассажиров	7.2.2	Не подлежат установлению			3	Устанавливаются (ст. 46 настоящих Правил)

262

№ п/п	Наименование ВРИ	Код (числовое обозначение ВРИ)	Предельные размеры земельных участков (кв. м)		Максимальный процент застройки, в том числе в зависимости от количества надземных этажей	Минимальные отступы от границ земельного участка (м)**	Требования к архитектурно-градостроительному облику***
			min	max			
4	Предоставление коммунальных услуг	3.1.1	Не подлежат установлению			3	Не подлежат установлению
5	Административные здания организаций, обеспечивающих предоставление коммунальных услуг	3.1.2	Не подлежат установлению			3	Устанавливаются (ст. 46 настоящих Правил)
6	Общезития	3.2.4	Не подлежат установлению		60%	3	Устанавливаются (ст. 46 настоящих Правил)
7	Деловое управление	4.1	Не подлежат установлению			3	Устанавливаются (ст. 46 настоящих Правил)
8	Магазины	4.4	200	Не подлежат установлению	60%	3	Устанавливаются (ст. 46 настоящих Правил)
9	Общественное питание	4.6	Не подлежат установлению			3	Устанавливаются (ст. 46 настоящих Правил)

260

№ п/п	Наименование ВРИ	Код (числовое обозначение ВРИ)	Предельные размеры земельных участков (кв. м)		Максимальный процент застройки, в том числе в зависимости от количества надземных этажей	Минимальные отступы от границ земельного участка (м)**	Требования к архитектурно-градостроительному облику***
			min	max			
26	Стоянки транспорта общего пользования	7.2.3	Не подлежат установлению			3	Не подлежат установлению
27	Водный транспорт	7.3	Не распространяется				Не подлежат установлению
28	Воздушный транспорт	7.4	Не распространяется				Устанавливаются (ст. 46 настоящих Правил)
29	Трубопроводный транспорт	7.5	Не распространяется				Не подлежат установлению
30	Внеуличный транспорт	7.6	Не распространяется				Не подлежат установлению
31	Обеспечение внутреннего правопорядка	8.3	Не подлежат установлению				Не подлежат установлению
32	Гидротехнические сооружения	11.3	Не подлежат установлению				Не подлежат установлению
33	Земельные участки (территории) общего пользования	12.0	Не распространяется				Не подлежат установлению
34	Улично-дорожная сеть	12.0.1	Не подлежат установлению				Не подлежат установлению
35	Благоустройство территории	12.0.2	Не подлежат установлению				Не подлежат установлению

263

№ п/п	Наименование ВРИ	Код (числовое обозначение ВРИ)	Предельные размеры земельных участков (кв. м)		Максимальный процент застройки, в том числе в зависимости от количества надземных этажей	Минимальные отступы от границ земельного участка (м)**	Требования к архитектурно-градостроительному облику***
			min	max			
10	Служебные гаражи	4.9	Не подлежат установлению			3	Устанавливаются (ст. 46 настоящих Правил)
11	Объекты дорожного сервиса	4.9.1	Не подлежат установлению			3	Устанавливаются (ст. 46 настоящих Правил)
12	Заправка транспортных средств	4.9.1.1	Не подлежат установлению			3	Не подлежат установлению
13	Обеспечение дорожного отдыха	4.9.1.2	Не подлежат установлению			3	Устанавливаются (ст. 46 настоящих Правил)
14	Автомобильные мойки	4.9.1.3	Не подлежат установлению			3	Устанавливаются (ст. 46 настоящих Правил)
15	Ремонт автомобилей	4.9.1.4	Не подлежат установлению			3	Устанавливаются (ст. 46 настоящих Правил)
16	Стоянка транспортных средств	4.9.2	Не подлежат установлению			3	Не подлежат установлению

261

Вспомогательные виды разрешенного использования

1. Предоставление коммунальных услуг - 3.1.1
2. Связь - 6.8
3. Обеспечение внутреннего правопорядка - 8.3

Условно разрешенные виды использования

№ п/п	Наименование ВРИ	Код (числовое обозначение ВРИ)	Предельные размеры земельных участков (кв. м)		Максимальный процент застройки, в том числе в зависимости от количества надземных этажей	Минимальные отступы от границ земельного участка (м)**	Требования к архитектурно-градостроительному облику***
			min	max			
1	Банковская и страховая деятельность	4.5	Не подлежат установлению			3	Устанавливаются (ст. 46 настоящих Правил)

* - Существующие объекты, предназначенные для хранения личного автотранспорта граждан, имеющие одну или более общих стен с другими объектами гаражного назначения, предназначенными для хранения личного автотранспорта граждан.

** - Для объектов капитального строительства, проектная документация которых в соответствии со ст. 49 Градостроительного кодекса Российской Федерации подлежит экспертизе, минимальные отступы от границ земельного участка не подлежат установлению, за исключением видов разрешенного использования «магазины» (4.4), «общезития» (3.2.4), «гостиничное обслуживание» (4.7). Для видов разрешенного использования 4.4 (Магазины) отступы от многоквартирных домов 50 м, если иное не подтверждено требованиями технических регламентов.

Предельная максимальная этажность определяется с учетом требований ч. 9 ст. 11 настоящих Правил.

*** - Требования к архитектурно-градостроительному облику распространяются на земельные участки, полностью или частично расположенные в границах территорий (Тип 1, Тип 2), в соответствии с картой градостроительного зонирования с установлением территорий, в границах которых предусматриваются требования к архитектурно-градостроительному облику объектов капитального строительства.

Показатели по параметрам застройки зоны Т(НП): территории объектов обслуживания населения; требования и параметры по временному хранению индивидуальных транспортных средств, размещению гаражей и открытых автостоянок, требования и параметры к доле озелененной территории земельных участков, регламентируются и устанавливаются нормативами градостроительного проектирования.

264

Статья 37. Градостроительные регламенты для зон рекреационного назначения

В состав зон рекреационного назначения могут включаться зоны в границах территорий, занятых городскими лесами, скверами, парками, городскими садами, прудами, озерами, водохранилищами, пляжами, береговыми полосами водных объектов общего пользования, а также в границах иных территорий, используемых и предназначенных для отдыха, туризма, занятий физической культурой и спортом.

В состав рекреационных зон включены:

- зона парков (P-1)
- иная рекреационная зона (P-1-1)
- природно-рекреационная зона (P-2)
- рекреационно-жилая зона (P-3)
- зона объектов физической культуры и массового спорта (P-4)
- зона объектов физической культуры и массового спорта (в границах населенного пункта) (P-4(НП))
- зона объектов отдыха и туризма (P-5)
- зона объектов отдыха и туризма (в границах населенного пункта) (P-5(НП))
- специализированная зона объектов отдыха и туризма (P-5(Ф))
- зона объектов рекреации и реабилитации (P-5-1)
- специализированная зона объектов отдыха и туризма (P-5-2)

P-1 - ЗОНА ПАРКОВ

Зона парков P-1 установлена для обеспечения условий сохранения и использования земельных участков озеленения в целях проведения досуга населением, а также для создания экологически чистой окружающей среды в интересах здоровья населения, сохранения и воспроизводства зеленых насаждений, обеспечение их рационального использования. Зона включает в себя территории, занятые городскими лесами, скверами, бульварами, прудами, озерами, объектами, связанными с обслуживанием данной зоны, а также для размещения объектов досуга и развлечений граждан.

На основании части 4 статьи 36 Градостроительного кодекса Российской Федерации на земельные участки в границах территорий общего пользования в составе зоны парков P-1 действие градостроительного регламента не распространяется.

Градостроительные регламенты применяются в части, не противоречащей ст. 116 Лесного кодекса Российской Федерации.

Градостроительный регламент территориальной зоны должен применяться в части, не противоречащей утвержденным режимам зон охраны объектов культурного наследия.

Градостроительный регламент территориальной зоны должен применяться с учетом требований СП 2.1.4.2625-10 «Зоны санитарной охраны источников питьевого водоснабжения г. Москвы» (утв. постановлением Главного государственного санитарного врача РФ от 30.04.2010 № 45),

265

Вспомогательные виды разрешенного использования

1. Предоставление коммунальных услуг - 3.1.1
2. Связь - 6.8
3. Обеспечение внутреннего правопорядка - 8.3

Условно разрешенные виды использования

№ п/п	Наименование ВРИ	Код (числовое обозначение ВРИ)	Предельные размеры земельных участков (кв. м)		Максимальный процент застройки, в том числе в зависимости от количества надземных этажей	Минимальные отступы от границ земельного участка (м)	Требования к архитектурно-градостроительному облику**
			min	max			
1	Обеспечение деятельности в области гидрометеорологии и смежных с ней областях	3.9.1	Не подлежат установлению				Не подлежат установлению
2	Деловое управление	4.1	1 000	100 000	55%	3	Устанавливаются (ст. 46 настоящих Правил)
3	Магазины	4.4	500	10 000	50%	3	Устанавливаются (ст. 46 настоящих Правил)
4	Общественное питание	4.6	500	10 000	50%	3	Устанавливаются (ст. 46 настоящих Правил)
5	Развлекательные мероприятия	4.8.1	5 000	100 000	55%	3	Устанавливаются (ст. 46 настоящих Правил)

268

Решением Исполкома московского городского и областного советов народных депутатов от 17.04.1980 г. № 500-1143 «Об утверждении проекта установления красных линий границ зон санитарной охраны источников водоснабжения г. Москвы в границах ЛПЗП», Картой ЗОУИТ в части ЗСО.

Основные виды разрешенного использования

№ п/п	Наименование ВРИ	Код (числовое обозначение ВРИ)	Предельные размеры земельных участков (кв. м)		Максимальный процент застройки, в том числе в зависимости от количества надземных этажей	Минимальные отступы от границ земельного участка (м)	Требования к архитектурно-градостроительному облику**
			min	max			
1	Коммунальное обслуживание	3.1	Не подлежат установлению		75%	3	Устанавливаются (ст. 46 настоящих Правил)
2	Предоставление коммунальных услуг	3.1.1	Не подлежат установлению		75%	3	Не подлежат установлению
3	Административные здания организаций, обеспечивающих предоставление коммунальных услуг	3.1.2	Не подлежат установлению		75%	3	Устанавливаются (ст. 46 настоящих Правил)
4	Объекты культурно-досуговой деятельности	3.6.1	Не подлежат установлению		50%	3	Устанавливаются (ст. 46 настоящих Правил)
5	Парки культуры и отдыха	3.6.2	1 000	Не подлежат установлению	50%	3	Не подлежат установлению
6	Отдых (рекреация)	5.0	Не подлежат установлению		0%	Не подлежат установлению	Не подлежат установлению
7	Площадки для занятий спортом	5.1.3	Не подлежат установлению		75%	3	Не подлежат установлению

266

№ п/п	Наименование ВРИ	Код (числовое обозначение ВРИ)	Предельные размеры земельных участков (кв. м)		Максимальный процент застройки, в том числе в зависимости от количества надземных этажей	Минимальные отступы от границ земельного участка (м)	Требования к архитектурно-градостроительному облику**
			min	max			
6	Служебные гаражи	4.9	1 000	20 000	75%	3	Устанавливаются (ст. 46 настоящих Правил)
7	Стоянка транспортных средств	4.9.2	1 000	20 000	75%	3	Не подлежат установлению
8	Выставочно-ярмарочная деятельность	4.10	5 000	50 000	60%	3	Устанавливаются (ст. 46 настоящих Правил)
9	Спорт	5.1	1 000	100 000	75%	3	Устанавливаются (ст. 46 настоящих Правил)
10	Природно-познавательный туризм	5.2	10 000	1 000 000	20%	3	Не подлежат установлению
11	Причалы для маломерных судов	5.4	5 000	500 000	40%	3	Не подлежат установлению
12	Поля для гольфа или конных прогулок	5.5	10 000	100 000	0%	Не подлежат установлению	Не подлежат установлению
13	Трубопроводный транспорт	7.5	Не распространяется				Не подлежат установлению
14	Гидротехнические сооружения	11.3	Не подлежат установлению				Не подлежат установлению

269

№ п/п	Наименование ВРИ	Код (числовое обозначение ВРИ)	Предельные размеры земельных участков (кв. м)		Максимальный процент застройки, в том числе в зависимости от количества надземных этажей	Минимальные отступы от границ земельного участка (м)	Требования к архитектурно-градостроительному облику**
			min	max			
8	Оборудованные площадки для занятий спортом	5.1.4	Не подлежат установлению		75%	3	Не подлежат установлению
9	Недропользование	6.1*	Не подлежат установлению		60%	3	Устанавливаются (ст. 46 настоящих Правил)
10	Связь	6.8	Не подлежат установлению				Не подлежат установлению
11	Историко-культурная деятельность	9.3	Не распространяется				Не подлежат установлению
12	Водные объекты	11.0	Не подлежат установлению				Не подлежат установлению
13	Общее пользование водными объектами	11.1	Не распространяется				Не подлежат установлению
14	Земельные участки (территории) общего пользования	12.0	Не распространяется				Не подлежат установлению
15	Улично-дорожная сеть	12.0.1	Не подлежат установлению				Не подлежат установлению
16	Благоустройство территории	12.0.2	Не подлежат установлению				Не подлежат установлению

267

* - Только для размещения ВЗУ

** - Требования к архитектурно-градостроительному облику распространяются на земельные участки, полностью или частично расположенные в границах территорий (Тип 1, Тип 2), в соответствии с картой градостроительного зонирования с установлением территорий, в границах которых предусматриваются требования к архитектурно-градостроительному облику объектов капитального строительства.

270

Р-1-1 - ИНАЯ РЕКРЕАЦИОННАЯ ЗОНА

Иная рекреационная зона Р-1-1 установлена для обеспечения условий сохранения и использования земельных участков озеленения в целях проведения досуга населением, а также для создания экологически чистой окружающей среды в интересах здоровья населения, сохранения и воспроизводства зеленых насаждений, обеспечение их рационального использования. Зона включает в себя территории, занятые городскими лесами, скверами, бульварами, прудами, озерами, объектами, связанными с обслуживанием данной зоны, а также для размещения объектов досуга и развлечений граждан и дошкольных образовательных учреждений.

На основании части 4 статьи 36 Градостроительного кодекса Российской Федерации на земельные участки в границах территорий общего пользования в составе зоны парков Р-1-1 действие градостроительного регламента не распространяется.

Градостроительные регламенты применяются в части, не противоречащей ст. 116 Лесного кодекса Российской Федерации.

Градостроительный регламент территориальной зоны должен применяться в части, не противоречащей утвержденным режимам зон охраны объектов культурного наследия.

Градостроительный регламент территориальной зоны должен применяться с учетом требований СП 2.1.4.2625-10 «Зоны санитарной охраны источников питьевого водоснабжения г. Москвы» (утв. постановлением Главного государственного санитарного врача РФ от 30.04.2010 № 45), Решением Исполкома московского городского и областного советов народных депутатов от 17.04 1980 г. № 500-1143 «Об утверждении проекта установления красных линий границ зон санитарной охраны источников водоснабжения г. Москвы в границах ЛПЗП», Картой ЗОУИТ в части ЗСО.

Основные виды разрешенного использования

№ п/п	Наименование ВРИ	Код (числовое обозначение ВРИ)	Предельные размеры земельных участков (кв. м)		Максимальный процент застройки, в том числе в зависимости от количества надземных этажей	Минимальные отступы от границ земельного участка (м)	Требования к архитектурно-градостроительному облику**
			min	max			
1	Коммунальное обслуживание	3.1	30	100 000	75%	3	Устанавливаются (ст. 46 настоящих Правил)
2	Предоставление коммунальных услуг	3.1.1	30	100 000	75%	3	Не подлежат установлению

271

Условно разрешенные виды использования

№ п/п	Наименование ВРИ	Код (числовое обозначение ВРИ)	Предельные размеры земельных участков (кв. м)		Максимальный процент застройки, в том числе в зависимости от количества надземных этажей	Минимальные отступы от границ земельного участка (м)	Требования к архитектурно-градостроительному облику**
			min	max			
1	Обеспечение деятельности в области гидрометеорологии и смежных с ней областях	3.9.1	Не подлежат установлению				Не подлежат установлению
2	Деловое управление	4.1	1 000	100 000	55%	3	Устанавливаются (ст. 46 настоящих Правил)
3	Магазины	4.4	500	10 000	50%	3	Устанавливаются (ст. 46 настоящих Правил)
4	Общественное питание	4.6	500	10 000	50%	3	Устанавливаются (ст. 46 настоящих Правил)
5	Развлекательные мероприятия	4.8.1	5 000	100 000	55%	3	Устанавливаются (ст. 46 настоящих Правил)
6	Служебные гаражи	4.9	1 000	20 000	75%	3	Устанавливаются (ст. 46 настоящих Правил)

274

№ п/п	Наименование ВРИ	Код (числовое обозначение ВРИ)	Предельные размеры земельных участков (кв. м)		Максимальный процент застройки, в том числе в зависимости от количества надземных этажей	Минимальные отступы от границ земельного участка (м)	Требования к архитектурно-градостроительному облику**
			min	max			
3	Административные здания организаций, обеспечивающих предоставление коммунальных услуг	3.1.2	1 000	100 000	75%	3	Устанавливаются (ст. 46 настоящих Правил)
4	Стационарное медицинское обслуживание	3.4.2	1 000	1 000 000	50%	3	Устанавливаются (ст. 46 настоящих Правил)
5	Дошкольное, начальное и среднее общее образование	3.5.1	Не подлежат установлению			3	Устанавливаются (ст. 46 настоящих Правил)
6	Объекты культурно-досуговой деятельности	3.6.1	1 000	100 000	50%	3	Устанавливаются (ст. 46 настоящих Правил)
7	Парки культуры и отдыха	3.6.2	1 000	100 000	50%	3	Не подлежат установлению
8	Отдых (рекреация)	5.0	Не подлежат установлению		0%	Не подлежат установлению	Не подлежат установлению
9	Площадки для занятий спортом	5.1.3	1 000	100 000	75%	3	Не подлежат установлению
10	Оборудованные площадки для занятий спортом	5.1.4	1 000	100 000	75%	3	Не подлежат установлению

272

№ п/п	Наименование ВРИ	Код (числовое обозначение ВРИ)	Предельные размеры земельных участков (кв. м)		Максимальный процент застройки, в том числе в зависимости от количества надземных этажей	Минимальные отступы от границ земельного участка (м)	Требования к архитектурно-градостроительному облику**
			min	max			
7	Стоянка транспортных средств	4.9.2	1 000	20 000	75%	3	Не подлежат установлению
8	Выставочно-ярмарочная деятельность	4.10	5 000	50 000	60%	3	Устанавливаются (ст. 46 настоящих Правил)
9	Спорт	5.1	1 000	100 000	75%	3	Устанавливаются (ст. 46 настоящих Правил)
10	Природно-познавательный туризм	5.2	10 000	1 000 000	20%	3	Не подлежат установлению
11	Причалы для маломерных судов	5.4	5 000	500 000	40%	3	Не подлежат установлению
12	Поля для гольфа или конных прогулок	5.5	10 000	100 000	0%	Не подлежат установлению	Не подлежат установлению
13	Трубопроводный транспорт	7.5	Не распространяется				Не подлежат установлению
14	Гидротехнические сооружения	11.3	Не подлежат установлению				Не подлежат установлению

* - Только для размещения ВЗУ

** - Требования к архитектурно-градостроительному облику распространяются на земельные участки, полностью или частично расположенные в границах территорий (Тип 1, Тип 2), в соответствии с картой градостроительного зонирования с установлением территорий, в границах которых предусматриваются требования к архитектурно-градостроительному облику объектов капитального строительства.

275

№ п/п	Наименование ВРИ	Код (числовое обозначение ВРИ)	Предельные размеры земельных участков (кв. м)		Максимальный процент застройки, в том числе в зависимости от количества надземных этажей	Минимальные отступы от границ земельного участка (м)	Требования к архитектурно-градостроительному облику**
			min	max			
11	Недропользование	6.1*	500	1 000 000	60%	3	Устанавливаются (ст. 46 настоящих Правил)
12	Связь	6.8	Не подлежат установлению				Не подлежат установлению
13	Историко-культурная деятельность	9.3	Не распространяется				Не подлежат установлению
14	Водные объекты	11.0	Не подлежат установлению				Не подлежат установлению
15	Общее пользование водными объектами	11.1	Не распространяется				Не подлежат установлению
16	Земельные участки (территории) общего пользования	12.0	Не распространяется				Не подлежат установлению
17	Улично-дорожная сеть	12.0.1	Не подлежат установлению				Не подлежат установлению
18	Благоустройство территории	12.0.2	Не подлежат установлению				Не подлежат установлению

Вспомогательные виды разрешенного использования

1. Предоставление коммунальных услуг - 3.1.1
2. Связь - 6.8
3. Обеспечение внутреннего правопорядка - 8.3

273

Р-2 - ПРИРОДНО-РЕКРЕАЦИОННАЯ ЗОНА

Природно-рекреационная зона Р-2 установлена для сохранения отдельных естественных качеств окружающей природной среды, сохранения и изучения объектов культурного наследия народов Российской Федерации. Зона включает в себя территории, занятые городскими лесами, иными территориями с естественными древесной и кустарниковой растительностью, не являющимися землями лесного фонда.

Градостроительные регламенты применяются в части, не противоречащей ст. 116 Лесного кодекса Российской Федерации.

Градостроительный регламент территориальной зоны должен применяться в части, не противоречащей утвержденным режимам зон охраны объектов культурного наследия.

Градостроительный регламент территориальной зоны должен применяться с учетом требований СП 2.1.4.2625-10 «Зоны санитарной охраны источников питьевого водоснабжения г. Москвы» (утв. постановлением Главного государственного санитарного врача РФ от 30.04.2010 № 45), Решением Исполкома московского городского и областного советов народных депутатов от 17.04 1980 г. № 500-1143 «Об утверждении проекта установления красных линий границ зон санитарной охраны источников водоснабжения г. Москвы в границах ЛПЗП», Картой ЗОУИТ в части ЗСО.

Основные виды разрешенного использования

№ п/п	Наименование ВРИ	Код (числовое обозначение ВРИ)	Предельные размеры земельных участков (кв. м)		Максимальный процент застройки, в том числе в зависимости от количества надземных этажей	Минимальные отступы от границ земельного участка (м)
			min	max		
1	Связь	6.8	Не подлежат установлению			
2	Охрана природных территорий	9.1	Не подлежат установлению			
3	Историко-культурная деятельность	9.3	Не распространяется			
4	Водные объекты	11.0	Не подлежат установлению			
5	Общее пользование водными объектами	11.1	Не распространяется			
6	Земельные участки (территории) общего пользования	12.0	Не распространяется			

276

№ п/п	Наименование ВРИ	Код (числовое обозначение ВРИ)	Предельные размеры земельных участков (кв. м)		Максимальный процент застройки, в том числе в зависимости от количества надземных этажей	Минимальные отступы от границ земельного участка (м)
			min	max		
7	Улично-дорожная сеть	12.0.1	Не подлежат установлению			
8	Благоустройство территории	12.0.2	Не подлежат установлению			

Вспомогательные виды разрешенного использования

- Предоставление коммунальных услуг - 3.1.1
- Связь - 6.8
- Обеспечение внутреннего правопорядка - 8.3

Условно разрешенные виды использования

№ п/п	Наименование ВРИ	Код (числовое обозначение ВРИ)	Предельные размеры земельных участков (кв. м)		Максимальный процент застройки, в том числе в зависимости от количества надземных этажей	Минимальные отступы от границ земельного участка (м)
			min	max		
1	Пчеловодство	1.12	20 000	Не подлежат установлению	30%	3
2	Обеспечение занятий спортом в помещениях	5.1.2	1 000	100 000	75%	3

277

Вспомогательные виды разрешенного использования

- Предоставление коммунальных услуг - 3.1.1
- Связь - 6.8
- Обеспечение внутреннего правопорядка - 8.3

Условно разрешенные виды использования

№ п/п	Наименование ВРИ	Код (числовое обозначение ВРИ)	Предельные размеры земельных участков (кв. м)		Максимальный процент застройки, в том числе в зависимости от количества надземных этажей	Минимальные отступы от границ земельного участка (м)	Требования к архитектурно-градостроительному облику**
			min	max			
1	Для индивидуального жилищного строительства	2.1*	500	500 000	40%	3	Не подлежат установлению
2	Для ведения личного подсобного хозяйства (приусадебный земельный участок)	2.2*	500	500 000	40%	3	Не подлежат установлению
3	Обеспечение деятельности в области гидрометеорологии и смежных с ней областях	3.9.1	Не подлежат установлению				Не подлежат установлению
4	Деловое управление	4.1	1 000	100 000	55%	3	Устанавливаются (ст. 46 настоящих Правил)
5	Магазины	4.4	500	10 000	50%	3	Устанавливаются (ст. 46 настоящих Правил)

280

Р-3 - РЕКРЕАЦИОННО-ЖИЛАЯ ЗОНА

Рекреационно-жилая зона Р-3 установлена для обеспечения условий сохранения и использования земельных участков озеленения в целях проведения досуга населением, а также для создания экологически чистой окружающей среды в интересах здоровья населения, сохранения и воспроизводства зеленых насаждений, обеспечение их рационального использования с возможностью индивидуального жилищного строительства в соответствии с регламентами охранных зон, накладывающими ограничения на данные участки.

Градостроительный регламент территориальной зоны должен применяться в части, не противоречащей утвержденным режимам зон охраны объектов культурного наследия.

Градостроительный регламент территориальной зоны должен применяться с учетом требований СП 2.1.4.2625-10 «Зоны санитарной охраны источников питьевого водоснабжения г. Москвы» (утв. постановлением Главного государственного санитарного врача РФ от 30.04.2010 № 45), Решением Исполкома московского городского и областного советов народных депутатов от 17.04.1980 г. № 500-1143 «Об утверждении проекта установления красных линий границ зон санитарной охраны источников водоснабжения г. Москвы в границах ЛПЗП», Картой ЗОУИТ в части ЗСО.

Основные виды разрешенного использования

№ п/п	Наименование ВРИ	Код (числовое обозначение ВРИ)	Предельные размеры земельных участков (кв. м)		Максимальный процент застройки, в том числе в зависимости от количества надземных этажей	Минимальные отступы от границ земельного участка (м)	Требования к архитектурно-градостроительному облику**
			min	max			
1	Объекты культурно-досуговой деятельности	3.6.1	1 000	100 000	50%	3	Устанавливаются (ст. 46 настоящих Правил)
2	Служебные гаражи	4.9	1 000	20 000	75%	3	Устанавливаются (ст. 46 настоящих Правил)
3	Стоянка транспортных средств	4.9.2	1 000	20 000	75%	3	Не подлежат установлению

278

№ п/п	Наименование ВРИ	Код (числовое обозначение ВРИ)	Предельные размеры земельных участков (кв. м)		Максимальный процент застройки, в том числе в зависимости от количества надземных этажей	Минимальные отступы от границ земельного участка (м)	Требования к архитектурно-градостроительному облику**
			min	max			
6	Общественное питание	4.6	500	10 000	50%	3	Устанавливаются (ст. 46 настоящих Правил)
7	Развлекательные мероприятия	4.8.1	5 000	100 000	55%	3	Устанавливаются (ст. 46 настоящих Правил)
8	Выставочно-ярмарочная деятельность	4.10	5 000	50 000	60%	3	Устанавливаются (ст. 46 настоящих Правил)
9	Спорт	5.1	1 000	100 000	75%	3	Устанавливаются (ст. 46 настоящих Правил)
10	Природно-познавательный туризм	5.2	10 000	1 000 000	20%	3	Не подлежат установлению
11	Причалы для маломерных судов	5.4	5 000	500 000	40%	3	Не подлежат установлению
12	Поля для гольфа или конных прогулок	5.5	10 000	100 000	0%	Не подлежат установлению	Не подлежат установлению

281

№ п/п	Наименование ВРИ	Код (числовое обозначение ВРИ)	Предельные размеры земельных участков (кв. м)		Максимальный процент застройки, в том числе в зависимости от количества надземных этажей	Минимальные отступы от границ земельного участка (м)	Требования к архитектурно-градостроительному облику**
			min	max			
4	Связь	6.8	Не подлежат установлению				Не подлежат установлению
5	Трубопроводный транспорт	7.5	Не распространяется				Не подлежат установлению
6	Историко-культурная деятельность	9.3	Не распространяется				Не подлежат установлению
7	Водные объекты	11.0	Не подлежат установлению				Не подлежат установлению
8	Общее пользование водными объектами	11.1	Не распространяется				Не подлежат установлению
9	Гидротехнические сооружения	11.3	Не подлежат установлению				Не подлежат установлению
10	Земельные участки (территории) общего пользования	12.0	Не распространяется				Не подлежат установлению
11	Улично-дорожная сеть	12.0.1	Не подлежат установлению				Не подлежат установлению
12	Благоустройство территории	12.0.2	Не подлежат установлению				Не подлежат установлению

279

№ п/п	Наименование ВРИ	Код (числовое обозначение ВРИ)	Предельные размеры земельных участков (кв. м)		Максимальный процент застройки, в том числе в зависимости от количества надземных этажей	Минимальные отступы от границ земельного участка (м)	Требования к архитектурно-градостроительному облику**
			min	max			
13	Земельные участки, входящие в состав общего имущества собственников индивидуальных жилых домов в малоэтажном жилом комплексе	14.0	Не подлежат установлению				Не подлежат установлению

* - Земельный участок предназначен для возведения одного жилого дома, а также размещения вспомогательных построек, необходимых для его обслуживания, а именно: индивидуальных гаражей и хозяйственных построек.

** - Требования к архитектурно-градостроительному облику распространяются на земельные участки, полностью или частично расположенные в границах территорий (Тип 1, Тип 2), в соответствии с картой градостроительного зонирования с установлением территорий, в границах которых предусматриваются требования к архитектурно-градостроительному облику объектов капитального строительства.

282

Р-4 - ЗОНА ОБЪЕКТОВ ФИЗИЧЕСКОЙ КУЛЬТУРЫ И МАССОВОГО СПОРТА

Зона объектов физической культуры и массового спорта Р-4 установлена для обеспечения условий размещения объектов физической культуры и спорта, специально предназначенных для проведения физкультурных мероприятий и (или) спортивных мероприятий, в том числе спортивные сооружения, вне границ населенных пунктов.

Градостроительный регламент территориальной зоны должен применяться в части, не противоречащей утвержденным режимам зон охраны объектов культурного наследия.

Градостроительный регламент территориальной зоны должен применяться с учетом требований СП 2.1.4.2625-10 «Зоны санитарной охраны источников питьевого водоснабжения г. Москвы» (утв. постановлением Главного государственного санитарного врача РФ от 30.04.2010 № 45), Решением Исполкома московского городского и областного советов народных депутатов от 17.04.1980 г. № 500-1143 «Об утверждении проекта установления красных линий границ зон санитарной охраны источников водоснабжения г. Москвы в границах ЛПЗП», Картой ЗОУИТ в части ЗСО.

Основные виды разрешенного использования

№ п/п	Наименование ВРИ	Код (числовое обозначение ВРИ)	Предельные размеры земельных участков (кв. м)		Максимальный процент застройки, в том числе в зависимости от количества надземных этажей	Предельное количество этажей или предельная высота зданий, строений, сооружений**	Минимальные отступы от границ земельного участка (м)*	Требования к архитектурно-градостроительному облику***
			min	max				
1	Коммунальное обслуживание	3.1	Не подлежат установлению				3	Устанавливаются (ст. 46 настоящих Правил)
2	Предоставление коммунальных услуг	3.1.1	Не подлежат установлению				3	Не подлежат установлению
3	Служебные гаражи	4.9	Не подлежат установлению				3	Устанавливаются (ст. 46 настоящих Правил)

283

Вспомогательные виды разрешенного использования

1. Предоставление коммунальных услуг - 3.1.1
2. Связь - 6.8
3. Обеспечение внутреннего правопорядка - 8.3

Условно разрешенные виды использования

№ п/п	Наименование ВРИ	Код (числовое обозначение ВРИ)	Предельные размеры земельных участков (кв. м)		Максимальный процент застройки, в том числе в зависимости от количества надземных этажей	Предельное количество этажей или предельная высота зданий, строений, сооружений**	Минимальные отступы от границ земельного участка (м)*	Требования к архитектурно-градостроительному облику***
			min	max				
1	Деловое управление	4.1	Не подлежат установлению				3	Устанавливаются (ст. 46 настоящих Правил)
2	Магазины	4.4	200	Не подлежат установлению	60%	Не подлежат установлению	3	Устанавливаются (ст. 46 настоящих Правил)
3	Банковская и страховая деятельность	4.5	Не подлежат установлению				3	Устанавливаются (ст. 46 настоящих Правил)
4	Общественное питание	4.6	Не подлежат установлению				3	Устанавливаются (ст. 46 настоящих Правил)

286

№ п/п	Наименование ВРИ	Код (числовое обозначение ВРИ)	Предельные размеры земельных участков (кв. м)		Максимальный процент застройки, в том числе в зависимости от количества надземных этажей	Предельное количество этажей или предельная высота зданий, строений, сооружений**	Минимальные отступы от границ земельного участка (м)*	Требования к архитектурно-градостроительному облику***
			min	max				
4	Стоянка транспортных средств	4.9.2	Не подлежат установлению				3	Не подлежат установлению
5	Спорт	5.1	Не подлежат установлению				3	Устанавливаются (ст. 46 настоящих Правил)
6	Обеспечение спортивно-зрелищных мероприятий	5.1.1	Не подлежат установлению				3	Устанавливаются (ст. 46 настоящих Правил)
7	Обеспечение занятий спортом в помещениях	5.1.2	Не подлежат установлению				3	Устанавливаются (ст. 46 настоящих Правил)
8	Площадки для занятий спортом	5.1.3	Не подлежат установлению				3	Не подлежат установлению
9	Оборудованные площадки для занятий спортом	5.1.4	Не подлежат установлению				3	Не подлежат установлению
10	Водный спорт	5.1.5	Не подлежат установлению				3	Не подлежат установлению

284

№ п/п	Наименование ВРИ	Код (числовое обозначение ВРИ)	Предельные размеры земельных участков (кв. м)		Максимальный процент застройки, в том числе в зависимости от количества надземных этажей	Предельное количество этажей или предельная высота зданий, строений, сооружений**	Минимальные отступы от границ земельного участка (м)*	Требования к архитектурно-градостроительному облику***
			min	max				
5	Развлекательные мероприятия	4.8.1	Не подлежат установлению				3	Устанавливаются (ст. 46 настоящих Правил)

* - Для объектов капитального строительства, проектная документация которых в соответствии со ст. 49 Градостроительного кодекса Российской Федерации подлежит экспертизе, минимальные отступы от границ земельного участка не подлежат установлению, за исключением видов разрешенного использования «магазины» (4.4), «общежития» (3.2.4), «гостиничное обслуживание» (4.7). Для видов разрешенного использования 4.4 (Магазины) отступы от многоквартирных домов 50 м, если иное не подтверждено требованиями технических регламентов.

** - Предельная максимальная этажность определяется с учетом требований ч. 9 ст. 11 настоящих Правил.

*** - Требования к архитектурно-градостроительному облику распространяются на земельные участки, полностью или частично расположенные в границах территорий (Тип 1, Тип 2), в соответствии с картой градостроительного зонирования с установлением территорий, в границах которых предусматриваются требования к архитектурно-градостроительному облику объектов капитального строительства.

Показатели по параметрам застройки зоны Р-4: территории объектов обслуживания населения; требования и параметры по временному хранению индивидуальных транспортных средств, размещению гаражей и открытых автостоянок, требования и параметры к доле озелененной территории земельных участков, регламентируются и устанавливаются нормативами градостроительного проектирования.

287

№ п/п	Наименование ВРИ	Код (числовое обозначение ВРИ)	Предельные размеры земельных участков (кв. м)		Максимальный процент застройки, в том числе в зависимости от количества надземных этажей	Предельное количество этажей или предельная высота зданий, строений, сооружений**	Минимальные отступы от границ земельного участка (м)*	Требования к архитектурно-градостроительному облику***
			min	max				
11	Авиационный спорт	5.1.6	Не подлежат установлению				3	Устанавливаются (ст. 46 настоящих Правил)
12	Причалы для маломерных судов	5.4	Не подлежат установлению				3	Не подлежат установлению
13	Поля для гольфа или конных прогулок	5.5	Не подлежат установлению				3	Не подлежат установлению
14	Связь	6.8	Не подлежат установлению					Не подлежат установлению
15	Автомобильный транспорт	7.2	Не распространяется					Не подлежат установлению
16	Земельные участки (территории) общего пользования	12.0	Не распространяется					Не подлежат установлению
17	Улично-дорожная сеть	12.0.1	Не подлежат установлению					Не подлежат установлению
18	Благоустройство территории	12.0.2	Не подлежат установлению					Не подлежат установлению

285

Р-4(НП) - ЗОНА ОБЪЕКТОВ ФИЗИЧЕСКОЙ КУЛЬТУРЫ И МАССОВОГО СПОРТА (В ГРАНИЦАХ НАСЕЛЕННОГО ПУНКТА)

Зона объектов физической культуры и массового спорта (в границах населенного пункта) Р-4(НП) установлена для обеспечения условий размещения объектов физической культуры и спорта, специально предназначенных для проведения физкультурных мероприятий и (или) спортивных мероприятий, в том числе спортивные сооружения, в границах населенных пунктов.

Градостроительный регламент территориальной зоны должен применяться в части, не противоречащей утвержденным режимам зон охраны объектов культурного наследия.

Градостроительный регламент территориальной зоны должен применяться с учетом требований СП 2.1.4.2625-10 «Зоны санитарной охраны источников питьевого водоснабжения г. Москвы» (утв. постановлением Главного государственного санитарного врача РФ от 30.04.2010 № 45), Решением Исполкома московского городского и областного советов народных депутатов от 17.04.1980 г. № 500-1143 «Об утверждении проекта установления красных линий границ зон санитарной охраны источников водоснабжения г. Москвы в границах ЛПЗП», Картой ЗОУИТ в части ЗСО.

Основные виды разрешенного использования

№ п/п	Наименование ВРИ	Код (числовое обозначение ВРИ)	Предельные размеры земельных участков (кв. м)		Максимальный процент застройки, в том числе в зависимости от количества надземных этажей	Минимальные отступы от границ земельного участка (м)*	Требования к архитектурно-градостроительному облику**
			min	max			
1	Коммунальное обслуживание	3.1	Не подлежат установлению			3	Устанавливаются (ст. 46 настоящих Правил)
2	Предоставление коммунальных услуг	3.1.1	Не подлежат установлению			3	Не подлежат установлению
3	Служебные гаражи	4.9	Не подлежат установлению			3	Устанавливаются (ст. 46 настоящих Правил)
4	Стоянка транспортных средств	4.9.2	Не подлежат установлению			3	Не подлежат установлению

288

№ п/п	Наименование ВРИ	Код (числовое обозначение ВРИ)	Предельные размеры земельных участков (кв. м)		Максимальный процент застройки, в том числе в зависимости от количества надземных этажей	Минимальные отступы от границ земельного участка (м)*	Требования к архитектурно-градостроительному облику**
			min	max			
5	Спорт	5.1	Не подлежат установлению			3	Устанавливаются (ст. 46 настоящих Правил)
6	Обеспечение спортивно-зрелищных мероприятий	5.1.1	Не подлежат установлению			3	Устанавливаются (ст. 46 настоящих Правил)
7	Обеспечение занятий спортом в помещениях	5.1.2	Не подлежат установлению			3	Устанавливаются (ст. 46 настоящих Правил)
8	Площадки для занятий спортом	5.1.3	Не подлежат установлению			3	Не подлежат установлению
9	Оборудованные площадки для занятий спортом	5.1.4	Не подлежат установлению			3	Не подлежат установлению
10	Водный спорт	5.1.5	Не подлежат установлению			3	Не подлежат установлению
11	Авиационный спорт	5.1.6	Не подлежат установлению			3	Устанавливаются (ст. 46 настоящих Правил)
12	Причалы для маломерных судов	5.4	Не подлежат установлению			3	Не подлежат установлению

289

** - Требования к архитектурно-градостроительному облику распространяются на земельные участки, полностью или частично расположенные в границах территорий (Тип 1, Тип 2), в соответствии с картой градостроительного зонирования с установлением территорий, в границах которых предусматриваются требования к архитектурно-градостроительному облику объектов капитального строительства.

Показатели по параметрам застройки зоны Р-4(НП): территории объектов обслуживания населения; требования и параметры по временному хранению индивидуальных транспортных средств, размещению гаражей и открытых автостоянок, требования и параметры к доле озелененной территории земельных участков, регламентируются и устанавливаются нормативами градостроительного проектирования.

292

№ п/п	Наименование ВРИ	Код (числовое обозначение ВРИ)	Предельные размеры земельных участков (кв. м)		Максимальный процент застройки, в том числе в зависимости от количества надземных этажей	Минимальные отступы от границ земельного участка (м)*	Требования к архитектурно-градостроительному облику**
			min	max			
13	Поля для гольфа или конных прогулок	5.5	Не подлежат установлению			3	Не подлежат установлению
14	Связь	6.8	Не подлежат установлению				Не подлежат установлению
15	Автомобильный транспорт	7.2	Не распространяется				Не подлежат установлению
16	Земельные участки (территории) общего пользования	12.0	Не распространяется				Не подлежат установлению
17	Улично-дорожная сеть	12.0.1	Не подлежат установлению				Не подлежат установлению
18	Благоустройство территории	12.0.2	Не подлежат установлению				Не подлежат установлению

Вспомогательные виды разрешенного использования

1. Предоставление коммунальных услуг - 3.1.1
2. Связь - 6.8
3. Обеспечение внутреннего правопорядка - 8.3

290

Р-5 - ЗОНА ОБЪЕКТОВ ОТДЫХА И ТУРИЗМА

Зона объектов отдыха и туризма Р-5 установлена для размещения природных, исторических, социально-культурных объектов, включающие объекты туристского показа, а также иных объектов, способные удовлетворить духовные и иные потребности туристов, содействовать поддержанию их жизнедеятельности, восстановлению и развитию их физических сил, а также для размещения объектов санаторно-курортного лечения в профилактических, лечебных и реабилитационных целях, вне границ населенных пунктов.

Градостроительный регламент территориальной зоны должен применяться в части, не противоречащей утвержденным режимам зон охраны объектов культурного наследия.

Градостроительный регламент территориальной зоны должен применяться с учетом требований СП 2.1.4.2625-10 «Зоны санитарной охраны источников питьевого водоснабжения г. Москвы» (утв. постановлением Главного государственного санитарного врача РФ от 30.04.2010 № 45), Решением Исполкома московского городского и областного советов народных депутатов от 17.04.1980 г. № 500-1143 «Об утверждении проекта установления красных линий границ зон санитарной охраны источников водоснабжения г. Москвы в границах ЛПЗП», Картой ЗОУИТ в части ЗСО.

Основные виды разрешенного использования

№ п/п	Наименование ВРИ	Код (числовое обозначение ВРИ)	Предельные размеры земельных участков (кв. м)		Максимальный процент застройки, в том числе в зависимости от количества надземных этажей	Предельное количество этажей или предельная высота зданий, строений, сооружений***	Минимальные отступы от границ земельного участка (м)*	Требования к архитектурно-градостроительному облику****
			min	max				
1	Пчеловодство	1.12	Не подлежат установлению				3	Устанавливаются (ст. 46 настоящих Правил)
2	Рыбоводство	1.13	Не подлежат установлению				3	Устанавливаются (ст. 46 настоящих Правил)

293

Условно разрешенные виды использования

№ п/п	Наименование ВРИ	Код (числовое обозначение ВРИ)	Предельные размеры земельных участков (кв. м)		Максимальный процент застройки, в том числе в зависимости от количества надземных этажей	Минимальные отступы от границ земельного участка (м)*	Требования к архитектурно-градостроительному облику**
			min	max			
1	Деловое управление	4.1	Не подлежат установлению			3	Устанавливаются (ст. 46 настоящих Правил)
2	Магазины	4.4	200	Не подлежат установлению	60%	3	Устанавливаются (ст. 46 настоящих Правил)
3	Банковская и страховая деятельность	4.5	Не подлежат установлению			3	Устанавливаются (ст. 46 настоящих Правил)
4	Общественное питание	4.6	Не подлежат установлению			3	Устанавливаются (ст. 46 настоящих Правил)
5	Развлекательные мероприятия	4.8.1	Не подлежат установлению			3	Устанавливаются (ст. 46 настоящих Правил)

* - Для объектов капитального строительства, проектная документация которых в соответствии со ст. 49 Градостроительного кодекса Российской Федерации подлежит экспертизе, минимальные отступы от границ земельного участка не подлежат установлению, за исключением видов разрешенного использования «магазины» (4.4), «общепития» (3.2.4), «гостиничное обслуживание» (4.7). Для видов разрешенного использования 4.4 (Магазины) отступы от многоквартирных домов 50 м, если иное не подтверждено требованиями технических регламентов.

Предельная максимальная этажность определяется с учетом требований ч. 9 ст. 11 настоящих Правил.

291

№ п/п	Наименование ВРИ	Код (числовое обозначение ВРИ)	Предельные размеры земельных участков (кв. м)		Максимальный процент застройки, в том числе в зависимости от количества надземных этажей	Предельное количество этажей или предельная высота зданий, строений, сооружений***	Минимальные отступы от границ земельного участка (м)*	Требования к архитектурно-градостроительному облику****
			min	max				
3	Питомники	1.17	Не подлежат установлению				3	Устанавливаются (ст. 46 настоящих Правил)
4	Коммунальное обслуживание	3.1	Не подлежат установлению				3	Устанавливаются (ст. 46 настоящих Правил)
5	Предоставление коммунальных услуг	3.1.1	Не подлежат установлению				3	Не подлежат установлению
6	Социальное обслуживание	3.2	Не подлежат установлению				3	Устанавливаются (ст. 46 настоящих Правил)
7	Общественное питание	4.6	Не подлежат установлению				3	Устанавливаются (ст. 46 настоящих Правил)
8	Гостиничное обслуживание	4.7	Не подлежат установлению		60%	Не подлежат установлению	3	Устанавливаются (ст. 46 настоящих Правил)

294

№ п/п	Наименование ВРИ	Код (числовое обозначение ВРИ)	Предельные размеры земельных участков (кв. м)		Максимальный процент застройки, в том числе в зависимости от количества надземных этажей	Предельное количество этажей или предельная высота зданий, строений, сооружений***	Минимальные отступы от границ земельного участка (м)*	Требования к архитектурно-градостроительному облику****
			min	max				
9	Развлекательные мероприятия	4.8.1	Не подлежат установлению				3	Устанавливаются (ст. 46 настоящих Правил)
10	Служебные гаражи	4.9	Не подлежат установлению				3	Устанавливаются (ст. 46 настоящих Правил)
11	Стоянка транспортных средств	4.9.2	Не подлежат установлению				3	Не подлежат установлению
12	Выставочно-ярмарочная деятельность	4.10	Не подлежат установлению				3	Устанавливаются (ст. 46 настоящих Правил)
13	Отдых (рекреация)	5.0	Не подлежат установлению				3	Не подлежат установлению
14	Спорт	5.1	Не подлежат установлению				3	Устанавливаются (ст. 46 настоящих Правил)
15	Обеспечение занятий спортом в помещениях	5.1.2	Не подлежат установлению				3	Устанавливаются (ст. 46 настоящих Правил)

295

№ п/п	Наименование ВРИ	Код (числовое обозначение ВРИ)	Предельные размеры земельных участков (кв. м)		Максимальный процент застройки, в том числе в зависимости от количества надземных этажей	Предельное количество этажей или предельная высота зданий, строений, сооружений***	Минимальные отступы от границ земельного участка (м)*	Требования к архитектурно-градостроительному облику****
			min	max				
34	Специальное пользование водными объектами	11.2	Не подлежат установлению					Не подлежат установлению
35	Гидротехнические сооружения	11.3	Не подлежат установлению					Не подлежат установлению
36	Земельные участки (территории) общего пользования	12.0	Не распространяется					Не подлежат установлению
37	Улично-дорожная сеть	12.0.1	Не подлежат установлению					Не подлежат установлению
38	Благоустройство территории	12.0.2	Не подлежат установлению					Не подлежат установлению

Вспомогательные виды разрешенного использования

1. Предоставление коммунальных услуг - 3.1.1
2. Связь - 6.8
3. Обеспечение внутреннего правопорядка - 8.3

298

№ п/п	Наименование ВРИ	Код (числовое обозначение ВРИ)	Предельные размеры земельных участков (кв. м)		Максимальный процент застройки, в том числе в зависимости от количества надземных этажей	Предельное количество этажей или предельная высота зданий, строений, сооружений***	Минимальные отступы от границ земельного участка (м)*	Требования к архитектурно-градостроительному облику****
			min	max				
16	Площадки для занятий спортом	5.1.3	Не подлежат установлению				3	Не подлежат установлению
17	Оборудованные площадки для занятий спортом	5.1.4	Не подлежат установлению				3	Не подлежат установлению
18	Водный спорт	5.1.5	Не подлежат установлению				3	Не подлежат установлению
19	Природно-познавательный туризм	5.2	Не подлежат установлению				3	Не подлежат установлению
20	Туристическое обслуживание	5.2.1	Не подлежат установлению				3	Устанавливаются (ст. 46 настоящих Правил)
21	Охота и рыбалка	5.3	Не подлежат установлению				3	Не подлежат установлению
22	Причалы для маломерных судов	5.4	Не подлежат установлению				3	Не подлежат установлению
23	Поля для гольфа или конных прогулок	5.5	Не подлежат установлению				3	Не подлежат установлению
24	Недропользование	6.1**	Не подлежат установлению				3	Устанавливаются (ст. 46 настоящих Правил)

296

Условно разрешенные виды использования

№ п/п	Наименование ВРИ	Код (числовое обозначение ВРИ)	Предельные размеры земельных участков (кв. м)		Максимальный процент застройки, в том числе в зависимости от количества надземных этажей	Предельное количество этажей или предельная высота зданий, строений, сооружений***	Минимальные отступы от границ земельного участка (м)*	Требования к архитектурно-градостроительному облику****
			min	max				
1	Передвижное жилье	2.4	Не подлежат установлению				3	Не подлежат установлению
2	Деловое управление	4.1	Не подлежат установлению				3	Устанавливаются (ст. 46 настоящих Правил)
3	Магазины	4.4	200	Не подлежат установлению	60%	Не подлежат установлению	3	Устанавливаются (ст. 46 настоящих Правил)
4	Банковская и страховая деятельность	4.5	Не подлежат установлению				3	Устанавливаются (ст. 46 настоящих Правил)
5	Обеспечение внутреннего правопорядка	8.3	Не подлежат установлению					Не подлежат установлению

* - Для объектов капитального строительства, проектная документация которых в соответствии со ст. 49 Градостроительного кодекса Российской Федерации подлежит экспертизе, минимальные отступы от границ земельного участка не подлежат установлению, за исключением видов разрешенного использования «магазины» (4.4), «общежития» (3.2.4), «гостиничное обслуживание» (4.7). Для видов разрешенного использования 4.4 (Магазины) отступы от многоквартирных домов 50 м, если иное не подтверждено требованиями технических регламентов.

** - Только для размещения ВЗУ

*** - Предельная максимальная этажность определяется с учетом требований ч. 9 ст. 11 настоящих Правил.

299

№ п/п	Наименование ВРИ	Код (числовое обозначение ВРИ)	Предельные размеры земельных участков (кв. м)		Максимальный процент застройки, в том числе в зависимости от количества надземных этажей	Предельное количество этажей или предельная высота зданий, строений, сооружений***	Минимальные отступы от границ земельного участка (м)*	Требования к архитектурно-градостроительному облику****
			min	max				
25	Связь	6.8	Не подлежат установлению					Не подлежат установлению
26	Автомобильный транспорт	7.2	Не подлежат установлению					Не подлежат установлению
27	Воздушный транспорт	7.4	Не подлежат установлению					Устанавливаются (ст. 46 настоящих Правил)
28	Трубопроводный транспорт	7.5	Не подлежат установлению					Не подлежат установлению
29	Охрана природных территорий	9.1	Не подлежат установлению					Не подлежат установлению
30	Курортная деятельность	9.2	Не подлежат установлению					Не подлежат установлению
31	Санаторная деятельность	9.2.1	Не подлежат установлению					Устанавливаются (ст. 46 настоящих Правил)
32	Историко-культурная деятельность	9.3	Не подлежат установлению					Не подлежат установлению
33	Общее пользование водными объектами	11.1	Не подлежат установлению					Не подлежат установлению

297

**** - Требования к архитектурно-градостроительному облику распространяются на земельные участки, полностью или частично расположенные в границах территорий (Тип 1, Тип 2), в соответствии с картой градостроительного зонирования с установлением территорий, в границах которых предусматриваются требования к архитектурно-градостроительному облику объектов капитального строительства.

Показатели по параметрам застройки зоны Р-5: территории объектов обслуживания населения; требования и параметры по временному хранению индивидуальных транспортных средств, размещению гаражей и открытых автостоянок, требования и параметры к доле озелененной территории земельных участков, регламентируются и устанавливаются нормативами градостроительного проектирования.

300

P-5(НП) - ЗОНА ОБЪЕКТОВ ОТДЫХА И ТУРИЗМА (В ГРАНИЦАХ НАСЕЛЕННОГО ПУНКТА)

Зона объектов отдыха и туризма (в границах населенного пункта) P-5 (НП) установлена для размещения природных, исторических, социально-культурных объектов, включающие объекты туристского показа, а также иных объектов, способные удовлетворить духовные и иные потребности туристов, содействовать поддержанию их жизнедеятельности, восстановлению и развитию их физических сил, а также для размещения объектов санаторно-курортного лечения в профилактических, лечебных и реабилитационных целях, в границах населенных пунктов.

Градостроительный регламент территориальной зоны должен применяться в части, не противоречащей утвержденным режимам зон охраны объектов культурного наследия.

Градостроительный регламент территориальной зоны должен применяться с учетом требований СП 2.1.4.2625-10 «Зоны санитарной охраны источников питьевого водоснабжения г. Москвы» (утв. постановлением Главного государственного санитарного врача РФ от 30.04.2010 № 45), Решением Исполкома московского городского и областного советов народных депутатов от 17.04.1980 г. № 500-1143 «Об утверждении проекта установления красных линий границ зон санитарной охраны источников водоснабжения г. Москвы в границах ЛПЗП», Картой ЗОУИТ в части ЗСО.

Основные виды разрешенного использования

№ п/п	Наименование ВРИ	Код (числовое обозначение ВРИ)	Предельные размеры земельных участков (кв. м)		Максимальный процент застройки, в том числе в зависимости от количества надземных этажей	Минимальные отступы от границ земельного участка (м)**	Требования к архитектурно-градостроительному облику***
			min	max			
1	Пчеловодство	1.12	Не подлежат установлению			3	Устанавливаются (ст. 46 настоящих Правил)
2	Рыбоводство	1.13	Не подлежат установлению			3	Устанавливаются (ст. 46 настоящих Правил)
3	Питомники	1.17	Не подлежат установлению			3	Устанавливаются (ст. 46 настоящих Правил)

301

№ п/п	Наименование ВРИ	Код (числовое обозначение ВРИ)	Предельные размеры земельных участков (кв. м)		Максимальный процент застройки, в том числе в зависимости от количества надземных этажей	Минимальные отступы от границ земельного участка (м)**	Требования к архитектурно-градостроительному облику***
			min	max			
20	Туристическое обслуживание	5.2.1	Не подлежат установлению			3	Устанавливаются (ст. 46 настоящих Правил)
21	Охота и рыбалка	5.3	Не подлежат установлению			3	Не подлежат установлению
22	Причалы для маломерных судов	5.4	Не подлежат установлению			3	Не подлежат установлению
23	Поля для гольфа или конных прогулок	5.5	Не подлежат установлению			3	Не подлежат установлению
24	Недропользование	6.1*	Не подлежат установлению			3	Устанавливаются (ст. 46 настоящих Правил)
25	Связь	6.8	Не подлежат установлению				Не подлежат установлению
26	Автомобильный транспорт	7.2	Не распространяется				Не подлежат установлению
27	Воздушный транспорт	7.4	Не распространяется				Устанавливаются (ст. 46 настоящих Правил)
28	Трубопроводный транспорт	7.5	Не распространяется				Не подлежат установлению

304

№ п/п	Наименование ВРИ	Код (числовое обозначение ВРИ)	Предельные размеры земельных участков (кв. м)		Максимальный процент застройки, в том числе в зависимости от количества надземных этажей	Минимальные отступы от границ земельного участка (м)**	Требования к архитектурно-градостроительному облику***
			min	max			
4	Коммунальное обслуживание	3.1	Не подлежат установлению			3	Устанавливаются (ст. 46 настоящих Правил)
5	Предоставление коммунальных услуг	3.1.1	Не подлежат установлению			3	Не подлежат установлению
6	Социальное обслуживание	3.2	Не подлежат установлению			3	Устанавливаются (ст. 46 настоящих Правил)
7	Общественное питание	4.6	Не подлежат установлению			3	Устанавливаются (ст. 46 настоящих Правил)
8	Гостиничное обслуживание	4.7	Не подлежат установлению		60%	3	Устанавливаются (ст. 46 настоящих Правил)
9	Развлекательные мероприятия	4.8.1	Не подлежат установлению			3	Устанавливаются (ст. 46 настоящих Правил)
10	Служебные гаражи	4.9	Не подлежат установлению			3	Устанавливаются (ст. 46 настоящих Правил)

302

№ п/п	Наименование ВРИ	Код (числовое обозначение ВРИ)	Предельные размеры земельных участков (кв. м)		Максимальный процент застройки, в том числе в зависимости от количества надземных этажей	Минимальные отступы от границ земельного участка (м)**	Требования к архитектурно-градостроительному облику***
			min	max			
29	Охрана природных территорий	9.1	Не подлежат установлению				Не подлежат установлению
30	Курортная деятельность	9.2	Не подлежат установлению				Не подлежат установлению
31	Санаторная деятельность	9.2.1	Не подлежат установлению				Устанавливаются (ст. 46 настоящих Правил)
32	Историко-культурная деятельность	9.3	Не распространяется				Не подлежат установлению
33	Общее пользование водными объектами	11.1	Не распространяется				Не подлежат установлению
34	Специальное пользование водными объектами	11.2	Не подлежат установлению				Не подлежат установлению
35	Гидротехнические сооружения	11.3	Не подлежат установлению				Не подлежат установлению
36	Земельные участки (территории) общего пользования	12.0	Не распространяется				Не подлежат установлению
37	Улично-дорожная сеть	12.0.1	Не подлежат установлению				Не подлежат установлению
38	Благоустройство территории	12.0.2	Не подлежат установлению				Не подлежат установлению

305

№ п/п	Наименование ВРИ	Код (числовое обозначение ВРИ)	Предельные размеры земельных участков (кв. м)		Максимальный процент застройки, в том числе в зависимости от количества надземных этажей	Минимальные отступы от границ земельного участка (м)**	Требования к архитектурно-градостроительному облику***
			min	max			
11	Стоянка транспортных средств	4.9.2	Не подлежат установлению			3	Не подлежат установлению
12	Выставочно-ярмарочная деятельность	4.10	Не подлежат установлению			3	Устанавливаются (ст. 46 настоящих Правил)
13	Отдых (рекреация)	5.0	Не подлежат установлению			3	Не подлежат установлению
14	Спорт	5.1	Не подлежат установлению			3	Устанавливаются (ст. 46 настоящих Правил)
15	Обеспечение занятий спортом в помещениях	5.1.2	Не подлежат установлению			3	Устанавливаются (ст. 46 настоящих Правил)
16	Площадки для занятий спортом	5.1.3	Не подлежат установлению			3	Не подлежат установлению
17	Оборудованные площадки для занятий спортом	5.1.4	Не подлежат установлению			3	Не подлежат установлению
18	Водный спорт	5.1.5	Не подлежат установлению			3	Не подлежат установлению
19	Природно-познавательный туризм	5.2	Не подлежат установлению			3	Не подлежат установлению

303

Вспомогательные виды разрешенного использования

1. Предоставление коммунальных услуг - 3.1.1
2. Связь - 6.8
3. Обеспечение внутреннего правопорядка - 8.3

Условно разрешенные виды использования

№ п/п	Наименование ВРИ	Код (числовое обозначение ВРИ)	Предельные размеры земельных участков (кв. м)		Максимальный процент застройки, в том числе в зависимости от количества надземных этажей	Минимальные отступы от границ земельного участка (м)**	Требования к архитектурно-градостроительному облику***
			min	max			
1	Передвижное жилье	2.4	Не подлежат установлению			3	Не подлежат установлению
2	Деловое управление	4.1	Не подлежат установлению			3	Устанавливаются (ст. 46 настоящих Правил)
3	Магазины	4.4	200	Не подлежат установлению	60%	3	Устанавливаются (ст. 46 настоящих Правил)
4	Банковская и страховая деятельность	4.5	Не подлежат установлению			3	Устанавливаются (ст. 46 настоящих Правил)
5	Обеспечение внутреннего правопорядка	8.3	Не подлежат установлению				Не подлежат установлению

* - Только для размещения ВЗУ

** - Для объектов капитального строительства, проектная документация которых в соответствии со ст. 49 Градостроительного кодекса Российской Федерации подлежит экспертизе, минимальные отступы от границ земельного участка не подлежат установлению, за исключением видов

306

разрешенного использования «магазины» (4.4), «общежития» (3.2.4), «гостиничное обслуживание» (4.7). Для видов разрешенного использования 4.4 (Магазины) отступы от многоквартирных домов 50 м, если иное не подтверждено требованиями технических регламентов.

Предельная максимальная этажность определяется с учетом требований ч. 9 ст. 11 настоящих Правил.

*** - Требования к архитектурно-градостроительному облику распространяются на земельные участки, полностью или частично расположенные в границах территорий (Тип 1, Тип 2), в соответствии с картой градостроительного зонирования с установлением территорий, в границах которых предусматриваются требования к архитектурно-градостроительному облику объектов капитального строительства.

Показатели по параметрам застройки зоны Р-5(НП): территории объектов обслуживания населения; требования и параметры по временному хранению индивидуальных транспортных средств, размещению гаражей и открытых автостоянок, требования и параметры к доле озелененной территории земельных участков, регламентируются и устанавливаются нормативами градостроительного проектирования.

307

№ п/п	Наименование ВРИ	Код (числовое обозначение ВРИ)	Предельные размеры земельных участков (кв. м)		Максимальный процент застройки, в том числе в зависимости от количества надземных этажей	Минимальные отступы от границ земельного участка (м)*	Требования к архитектурно-градостроительному облику**
			min	max			
13	Историко-культурная деятельность	9.3	Не распространяется				Не подлежат установлению
14	Гидротехнические сооружения	11.3	Не подлежат установлению				Не подлежат установлению
15	Земельные участки (территории) общего пользования	12.0	Не распространяется				Не подлежат установлению
16	Улично-дорожная сеть	12.0.1	Не подлежат установлению				Не подлежат установлению
17	Благоустройство территории	12.0.2	Не подлежат установлению				Не подлежат установлению

Вспомогательные виды разрешенного использования

1. Предоставление коммунальных услуг - 3.1.1
2. Связь - 6.8
3. Обеспечение внутреннего правопорядка - 8.3

310

Р-5(Ф) - СПЕЦИАЛИЗИРОВАННАЯ ЗОНА ОБЪЕКТОВ ОТДЫХА И ТУРИЗМА

Специализированная зона объектов отдыха и туризма Р-5 (Ф) установлена для развития территории и размещение новых объектов капитального строительства, возможно только в объеме фактического использования.

Градостроительный регламент территориальной зоны должен применяться в части, не противоречащей утвержденным режимам зон охраны объектов культурного наследия.

Градостроительный регламент территориальной зоны должен применяться с учетом требований СП 2.1.4.2625-10 «Зоны санитарной охраны источников питьевого водоснабжения г. Москвы» (утв. постановлением Главного государственного санитарного врача РФ от 30.04.2010 № 45), Решением Исполкома московского городского и областного советов народных депутатов от 17.04 1980 г. № 500-1143 «Об утверждении проекта установления красных линий границ зон санитарной охраны источников водоснабжения г. Москвы в границах ЛПЗП», Картой ЗОУИТ в части ЗСО.

Основные виды разрешенного использования

№ п/п	Наименование ВРИ	Код (числовое обозначение ВРИ)	Предельные размеры земельных участков (кв. м)		Максимальный процент застройки, в том числе в зависимости от количества надземных этажей	Минимальные отступы от границ земельного участка (м)*	Требования к архитектурно-градостроительному облику**
			min	max			
1	Коммунальное обслуживание	3.1	10 000	Не подлежат установлению	3	Устанавливаются (ст. 46 настоящих Правил)	
2	Служебные гаражи	4.9	10 000	Не подлежат установлению	3	Устанавливаются (ст. 46 настоящих Правил)	
3	Спорт	5.1	10 000	Не подлежат установлению	3	Устанавливаются (ст. 46 настоящих Правил)	

308

Условно разрешенные виды использования

№ п/п	Наименование ВРИ	Код (числовое обозначение ВРИ)	Предельные размеры земельных участков (кв. м)		Максимальный процент застройки, в том числе в зависимости от количества надземных этажей	Минимальные отступы от границ земельного участка (м)*	Требования к архитектурно-градостроительному облику**
			min	max			
1	Деловое управление	4.1	10 000	Не подлежат установлению		3	Устанавливаются (ст. 46 настоящих Правил)
2	Обеспечение внутреннего правопорядка	8.3	Не подлежат установлению				Не подлежат установлению

* - Для объектов капитального строительства, проектная документация которых в соответствии со ст. 49 Градостроительного кодекса Российской Федерации подлежит экспертизе, минимальные отступы от границ земельного участка не подлежат установлению, за исключением видов разрешенного использования «магазины» (4.4), «общежития» (3.2.4), «гостиничное обслуживание» (4.7).

Предельная максимальная этажность определяется с учетом требований ч. 9 ст. 11 настоящих Правил.

** - Требования к архитектурно-градостроительному облику распространяются на земельные участки, полностью или частично расположенные в границах территорий (Тип 1, Тип 2), в соответствии с картой градостроительного зонирования с установлением территорий, в границах которых предусматриваются требования к архитектурно-градостроительному облику объектов капитального строительства.

Показатели по параметрам застройки зоны Р-5(Ф): территории объектов обслуживания населения; требования и параметры по временному хранению индивидуальных транспортных средств, размещению гаражей и открытых автостоянок, требования и параметры к доле озелененной территории земельных участков, регламентируются и устанавливаются нормативами градостроительного проектирования.

311

Р-5-1 - ЗОНА ОБЪЕКТОВ РЕКРЕАЦИИ И РЕАБИЛИТАЦИИ

Зона объектов рекреации и реабилитации Р-5-1 установлена для размещения природных, исторических, социально-культурных объектов, содействовать поддержанию жизнедеятельности, восстановлению и развитию физических сил граждан, а также для размещения объектов санаторно-курортного лечения в профилактических, лечебных и реабилитационных целях.

Градостроительный регламент территориальной зоны должен применяться в части, не противоречащей утвержденным режимам зон охраны объектов культурного наследия.

Основные виды разрешенного использования

№ п/п	Наименование ВРИ	Код (числовое обозначение ВРИ)	Предельные размеры земельных участков (кв. м)		Максимальный процент застройки, в том числе в зависимости от количества надземных этажей	Минимальные отступы от границ земельного участка (м)*	Требования к архитектурно-градостроительному облику**
			min	max			
1	Пчеловодство	1.12	Не подлежат установлению			3	Устанавливаются (ст. 46 настоящих Правил)
2	Рыбоводство	1.13	Не подлежат установлению			3	Устанавливаются (ст. 46 настоящих Правил)
3	Питомники	1.17	Не подлежат установлению			3	Устанавливаются (ст. 46 настоящих Правил)
4	Общественное питание	4.6	Не подлежат установлению			3	Устанавливаются (ст. 46 настоящих Правил)

312

№ п/п	Наименование ВРИ	Код (числовое обозначение ВРИ)	Предельные размеры земельных участков (кв. м)		Максимальный процент застройки, в том числе в зависимости от количества надземных этажей	Минимальные отступы от границ земельного участка (м)*	Требования к архитектурно-градостроительному облику**
			min	max			
4	Обеспечение занятий спортом в помещениях	5.1.2	10 000	Не подлежат установлению	5%	3	Устанавливаются (ст. 46 настоящих Правил)
5	Площадки для занятий спортом	5.1.3	10 000	Не подлежат установлению		3	Не подлежат установлению
6	Оборудованные площадки для занятий спортом	5.1.4	10 000	Не подлежат установлению		3	Не подлежат установлению
7	Природно-познавательный туризм	5.2	10 000	Не подлежат установлению	0%	3	Не подлежат установлению
8	Туристическое обслуживание	5.2.1	10 000	Не подлежат установлению	0%	3	Устанавливаются (ст. 46 настоящих Правил)
9	Связь	6.8	Не подлежат установлению				Не подлежат установлению
10	Охрана природных территорий	9.1	10 000	Не подлежат установлению			Не подлежат установлению
11	Курортная деятельность	9.2	10 000	Не подлежат установлению			Не подлежат установлению
12	Санаторная деятельность	9.2.1	10 000	Не подлежат установлению	5%	3	Устанавливаются (ст. 46 настоящих Правил)

309

№ п/п	Наименование ВРИ	Код (числовое обозначение ВРИ)	Предельные размеры земельных участков (кв. м)		Максимальный процент застройки, в том числе в зависимости от количества надземных этажей	Минимальные отступы от границ земельного участка (м)*	Требования к архитектурно-градостроительному облику**
			min	max			
5	Служебные гаражи	4.9	Не подлежат установлению			3	Устанавливаются (ст. 46 настоящих Правил)
6	Стоянка транспортных средств	4.9.2	Не подлежат установлению			3	Не подлежат установлению
7	Отдых (рекреация)	5.0	Не подлежат установлению			3	Не подлежат установлению
8	Спорт	5.1	Не подлежат установлению			3	Устанавливаются (ст. 46 настоящих Правил)
9	Обеспечение занятий спортом в помещениях	5.1.2	Не подлежат установлению			3	Устанавливаются (ст. 46 настоящих Правил)
10	Площадки для занятий спортом	5.1.3	Не подлежат установлению			3	Не подлежат установлению
11	Оборудованные площадки для занятий спортом	5.1.4	Не подлежат установлению			3	Не подлежат установлению
12	Охота и рыбалка	5.3	Не подлежат установлению			3	Не подлежат установлению
13	Связь	6.8	Не подлежат установлению				Не подлежат установлению

313

№ п/п	Наименование ВРИ	Код (числовое обозначение ВРИ)	Предельные размеры земельных участков (кв. м)		Максимальный процент застройки, в том числе в зависимости от количества надземных этажей	Минимальные отступы от границ земельного участка (м)*	Требования к архитектурно-градостроительному облику**
			min	max			
14	Трубопроводный транспорт	7.5	Не распространяется				Не подлежат установлению
15	Охрана природных территорий	9.1	Не подлежат установлению				Не подлежат установлению
16	Курортная деятельность	9.2	Не подлежат установлению				Не подлежат установлению
17	Санаторная деятельность	9.2.1	Не подлежат установлению				Устанавливаются (ст. 46 настоящих Правил)
18	Историко-культурная деятельность	9.3	Не распространяется				Не подлежат установлению
19	Общее пользование водными объектами	11.1	Не распространяется				Не подлежат установлению
20	Специальное пользование водными объектами	11.2	Не подлежат установлению				Не подлежат установлению
21	Гидротехнические сооружения	11.3	Не подлежат установлению				Не подлежат установлению
22	Земельные участки (территории) общего пользования	12.0	Не распространяется				Не подлежат установлению
23	Улично-дорожная сеть	12.0.1	Не подлежат установлению				Не подлежат установлению

314

№ п/п	Наименование ВРИ	Код (числовое обозначение ВРИ)	Предельные размеры земельных участков (кв. м)		Максимальный процент застройки, в том числе в зависимости от количества надземных этажей	Минимальные отступы от границ земельного участка (м)*	Требования к архитектурно-градостроительному облику**
			min	max			
24	Благоустройство территории	12.0.2	Не подлежат установлению				Не подлежат установлению

Вспомогательные виды разрешенного использования

1. Предоставление коммунальных услуг - 3.1.1
2. Связь - 6.8
3. Обеспечение внутреннего правопорядка - 8.3

Условно разрешенные виды использования земельных участков и объектов капитального строительства в градостроительном регламенте для зоны Р-5-1 не установлены.

* - Для объектов капитального строительства, проектная документация которых в соответствии со ст. 49 Градостроительного кодекса Российской Федерации подлежит экспертизе, минимальные отступы от границ земельного участка не подлежат установлению, за исключением видов разрешенного использования «магазины» (4.4), «общественные» (3.2.4), «гостиничное обслуживание» (4.7).

Предельная максимальная этажность определяется с учетом требований ч. 9 ст. 11 настоящих Правил.

** - Требования к архитектурно-градостроительному облику распространяются на земельные участки, полностью или частично расположенные в границах территорий (Тип 1, Тип 2), в соответствии с картой градостроительного зонирования с установлением территорий, в границах которых предусматриваются требования к архитектурно-градостроительному облику объектов капитального строительства.

Показатели по параметрам застройки зоны Р-5-1: территории объектов обслуживания населения; требования и параметры по временному хранению индивидуальных транспортных средств, размещению гаражей и открытых автостоянок, требования и параметры к доле озелененной территории земельных участков, регламентируются и устанавливаются нормативами градостроительного проектирования.

315

Р-5-2 - СПЕЦИАЛИЗИРОВАННАЯ ЗОНА ОБЪЕКТОВ ОТДЫХА И ТУРИЗМА

Специализированная зона объектов отдыха и туризма Р-5-2 установлена для размещения природных, исторических, социально-культурных объектов, включающие объекты туристского показа, а также иных объектов, способные удовлетворить духовные и иные потребности туристов, содействовать поддержанию их жизнедеятельности, восстановлению и развитию их физических сил, а также для размещения объектов санаторно-курортного лечения в профилактических, лечебных и реабилитационных целях.

Градостроительный регламент территориальной зоны должен применяться в части, не противоречащей утвержденным режимам зон охраны объектов культурного наследия.

Градостроительный регламент территориальной зоны должен применяться с учетом требований СП 2.1.4.2625-10 «Зоны санитарной охраны источников питьевого водоснабжения г. Москвы» (утв. постановлением Главного государственного санитарного врача РФ от 30.04.2010 № 45), Решением Исполкома московского городского и областного советов народных депутатов от 17.04.1980 г. № 500-1143 «Об утверждении проекта установления красных линий границ зон санитарной охраны источников водоснабжения г. Москвы в границах ЛПЗП», Картой ЗОУИТ в части ЗСО.

Основные виды разрешенного использования

№ п/п	Наименование ВРИ	Код (числовое обозначение ВРИ)	Предельные размеры земельных участков (кв. м)		Максимальный процент застройки, в том числе в зависимости от количества надземных этажей	Минимальные отступы от границ земельного участка (м)*	Требования к архитектурно-градостроительному облику***
			min	max			
1	Пчеловодство	1.12	Не подлежат установлению			3	Устанавливаются (ст. 46 настоящих Правил)
2	Рыбоводство	1.13	Не подлежат установлению			3	Устанавливаются (ст. 46 настоящих Правил)
3	Питомники	1.17	Не подлежат установлению			3	Устанавливаются (ст. 46 настоящих Правил)

316

№ п/п	Наименование ВРИ	Код (числовое обозначение ВРИ)	Предельные размеры земельных участков (кв. м)		Максимальный процент застройки, в том числе в зависимости от количества надземных этажей	Минимальные отступы от границ земельного участка (м)*	Требования к архитектурно-градостроительному облику***
			min	max			
4	Малоэтажная многоквартирная жилая застройка	2.1.1	30 000**	1 000 000**	1 эт. – 59,0% 2 эт. – 50,8% 3 эт. – 44,1% 4 эт. – 38,9%	3	Устанавливаются (ст. 46 настоящих Правил)
5	Коммунальное обслуживание	3.1	Не подлежат установлению			3	Устанавливаются (ст. 46 настоящих Правил)
6	Предоставление коммунальных услуг	3.1.1	Не подлежат установлению			3	Не подлежат установлению
7	Социальное обслуживание	3.2	Не подлежат установлению			3	Устанавливаются (ст. 46 настоящих Правил)
8	Общественное питание	4.6	Не подлежат установлению			3	Устанавливаются (ст. 46 настоящих Правил)
9	Развлекательные мероприятия	4.8.1	Не подлежат установлению			3	Устанавливаются (ст. 46 настоящих Правил)
10	Служебные гаражи	4.9	Не подлежат установлению			3	Устанавливаются (ст. 46 настоящих Правил)

317

№ п/п	Наименование ВРИ	Код (числовое обозначение ВРИ)	Предельные размеры земельных участков (кв. м)		Максимальный процент застройки, в том числе в зависимости от количества надземных этажей	Минимальные отступы от границ земельного участка (м)*	Требования к архитектурно-градостроительному облику***
			min	max			
11	Стоянка транспортных средств	4.9.2	Не подлежат установлению			3	Не подлежат установлению
12	Выставочно-ярмарочная деятельность	4.10	Не подлежат установлению			3	Устанавливаются (ст. 46 настоящих Правил)
13	Отдых (рекреация)	5.0	Не подлежат установлению			3	Не подлежат установлению
14	Спорт	5.1	Не подлежат установлению			3	Устанавливаются (ст. 46 настоящих Правил)
15	Обеспечение занятий спортом в помещениях	5.1.2	Не подлежат установлению			3	Устанавливаются (ст. 46 настоящих Правил)
16	Площадки для занятий спортом	5.1.3	Не подлежат установлению			3	Не подлежат установлению
17	Оборудованные площадки для занятий спортом	5.1.4	Не подлежат установлению			3	Не подлежат установлению
18	Водный спорт	5.1.5	Не подлежат установлению			3	Не подлежат установлению
19	Природно-познавательный туризм	5.2	Не подлежат установлению			3	Не подлежат установлению

318

№ п/п	Наименование ВРИ	Код (числовое обозначение ВРИ)	Предельные размеры земельных участков (кв. м)		Максимальный процент застройки, в том числе в зависимости от количества надземных этажей	Минимальные отступы от границ земельного участка (м)*	Требования к архитектурно-градостроительному облику***
			min	max			
20	Туристическое обслуживание	5.2.1	Не подлежат установлению			3	Устанавливаются (ст. 46 настоящих Правил)
21	Охота и рыбалка	5.3	Не подлежат установлению			3	Не подлежат установлению
22	Причалы для маломерных судов	5.4	Не подлежат установлению			3	Не подлежат установлению
23	Поля для гольфа или конных прогулок	5.5	Не подлежат установлению			3	Не подлежат установлению
24	Недропользование	6.1	Не подлежат установлению			3	Устанавливаются (ст. 46 настоящих Правил)
25	Связь	6.8	Не подлежат установлению				Не подлежат установлению
26	Трубопроводный транспорт	7.5	Не распространяется				Не подлежат установлению
27	Охрана природных территорий	9.1	Не подлежат установлению				Не подлежат установлению
28	Курортная деятельность	9.2	Не подлежат установлению				Не подлежат установлению

319

*** - Требования к архитектурно-градостроительному облику распространяются на земельные участки, полностью или частично расположенные в границах территорий (Тип 1, Тип 2), в соответствии с картой градостроительного зонирования с установлением территорий, в границах которых предусматриваются требования к архитектурно-градостроительному облику объектов капитального строительства.

Показатели по параметрам застройки зоны Р-5-2: территории объектов обслуживания населения; требования и параметры по временному хранению индивидуальных транспортных средств, размещению гаражей и открытых автостоянок, требования и параметры к доле озелененной территории земельных участков, регламентируются и устанавливаются нормативами градостроительного проектирования.

322

№ п/п	Наименование ВРИ	Код (числовое обозначение ВРИ)	Предельные размеры земельных участков (кв. м)		Максимальный процент застройки, в том числе в зависимости от количества надземных этажей	Минимальные отступы от границ земельного участка (м)*	Требования к архитектурно-градостроительному облику***
			min	max			
29	Санаторная деятельность	9.2.1	Не подлежат установлению				Устанавливаются (ст. 46 настоящих Правил)
30	Историко-культурная деятельность	9.3	Не распространяется				Не подлежат установлению
31	Общее пользование водными объектами	11.1	Не распространяется				Не подлежат установлению
32	Специальное пользование водными объектами	11.2	Не подлежат установлению				Не подлежат установлению
33	Гидротехнические сооружения	11.3	Не подлежат установлению				Не подлежат установлению
34	Земельные участки (территории) общего пользования	12.0	Не распространяется				Не подлежат установлению
35	Улично-дорожная сеть	12.0.1	Не подлежат установлению				Не подлежат установлению
36	Благоустройство территории	12.0.2	Не подлежат установлению				Не подлежат установлению

Вспомогательные виды разрешенного использования

1. Предоставление коммунальных услуг - 3.1.1
2. Связь - 6.8
3. Обеспечение внутреннего правопорядка - 8.3

320

Статья 38. Градостроительные регламенты для зон специального назначения

В состав территориальных зон специального назначения могут включаться зоны, занятые кладбищами, крематориями, скотомогильниками, объектами, используемыми для захоронения твердых коммунальных отходов, и иными объектами, размещение которых может быть обеспечено только путем выделения указанных зон и недопустимо в других территориальных зонах. В состав территориальных зон специального назначения могут включаться зоны размещения военных объектов и иные зоны специального назначения.

В состав территориальных зон специального назначения включены:

- зона мест погребения (СП-1)
- зона объектов обращения с отходами (СП-2)
- зона иного специального назначения (СП-3)
- зона обеспечения научной деятельности (СП-4)

СП-1 - ЗОНА МЕСТ ПОГРЕБЕНИЯ

Зона мест погребения СП-1 установлена для обеспечения условий использования участков, предназначенных для специализированного назначения - размещения и функционирования мест погребения (кладбищ, крематориев, иных мест захоронения).

Градостроительный регламент территориальной зоны должен применяться в части, не противоречащей утвержденным режимам зон охраны объектов культурного наследия.

Градостроительный регламент территориальной зоны должен применяться с учетом требований СП 2.14.2625-10 «Зоны санитарной охраны источников питьевого водоснабжения г. Москвы» (утв. постановлением Главного государственного санитарного врача РФ от 30.04.2010 № 45), Решением Исполкома московского городского и областного советов народных депутатов от 17.04.1980 г. № 500-1143 «Об утверждении проекта установления красных линий границ зон санитарной охраны источников водоснабжения г. Москвы в границах ЛПЗП», Картой ЗОУИТ в части ЗСО.

Основные виды разрешенного использования

№ п/п	Наименование ВРИ	Код (числовое обозначение ВРИ)	Предельные размеры земельных участков (кв. м)		Максимальный процент застройки, в том числе в зависимости от количества надземных этажей	Минимальные отступы от границ земельного участка (м)
			min	max		
1	Связь	6.8	Не подлежат установлению			
2	Автомобильный транспорт	7.2	Не распространяется			

323

Условно разрешенные виды использования

№ п/п	Наименование ВРИ	Код (числовое обозначение ВРИ)	Предельные размеры земельных участков (кв. м)		Максимальный процент застройки, в том числе в зависимости от количества надземных этажей	Минимальные отступы от границ земельного участка (м)*	Требования к архитектурно-градостроительному облику***
			min	max			
1	Передвижное жилье	2.4	Не подлежат установлению			3	Не подлежат установлению
2	Деловое управление	4.1	Не подлежат установлению			3	Устанавливаются (ст. 46 настоящих Правил)
3	Магазины	4.4	200	Не подлежат установлению	60%	3	Устанавливаются (ст. 46 настоящих Правил)
4	Банковская и страховая деятельность	4.5	Не подлежат установлению			3	Устанавливаются (ст. 46 настоящих Правил)

* - Для объектов капитального строительства, проектная документация которых в соответствии со ст. 49 Градостроительного кодекса Российской Федерации подлежит экспертизе, минимальные отступы от границ земельного участка не подлежат установлению, за исключением видов разрешенного использования «магазины» (4.4), «общежития» (3.2.4), «гостиничное обслуживание» (4.7). Для видов разрешенного использования 4.4 (Магазины) отступы от многоквартирных домов 50 м, если иное не подтверждено требованиями технических регламентов.

Предельная максимальная этажность определяется с учетом требований ч. 9 ст. 11 настоящих Правил.

** - Минимальный размер земельного участка не распространяется на земельные участки, формируемые под существующими многоквартирными жилыми домами, а определяется проектом межевания территории или схемой расположения земельного участка на кадастровом плане территории, оформляемой с учетом изменений законодательства с 01.09.2022.

321

№ п/п	Наименование ВРИ	Код (числовое обозначение ВРИ)	Предельные размеры земельных участков (кв. м)		Максимальный процент застройки, в том числе в зависимости от количества надземных этажей	Минимальные отступы от границ земельного участка (м)
			min	max		
3	Земельные участки (территории) общего пользования	12.0	Не распространяется			
4	Улично-дорожная сеть	12.0.1	Не подлежат установлению			
5	Благоустройство территории	12.0.2	Не подлежат установлению			
6	Ритуальная деятельность	12.1	10 000	400 000	20%	3

Вспомогательные виды разрешенного использования

1. Предоставление коммунальных услуг - 3.1.1
2. Связь - 6.8
3. Обеспечение внутреннего правопорядка - 8.3

Условно разрешенные виды использования

№ п/п	Наименование ВРИ	Код (числовое обозначение ВРИ)	Предельные размеры земельных участков (кв. м)		Максимальный процент застройки, в том числе в зависимости от количества надземных этажей	Минимальные отступы от границ земельного участка (м)
			min	max		
1	Магазины	4.4	500	10 000	50%	3
2	Службные гаражи	4.9	1 000	20 000	75%	3
3	Стоянка транспортных средств	4.9.2	1 000	20 000	75%	3

324

СП-2 - ЗОНА ОБЪЕКТОВ ОБРАЩЕНИЯ С ОТХОДАМИ

Зона объектов обращения с отходами СП-2 установлена для обеспечения условий использования участков, предназначенных для размещения объектов накопления, обработки, утилизации обезвреживания, размещения отходов (хранение и захоронение).

Градостроительный регламент территориальной зоны должен применяться в части, не противоречащей утвержденным режимам зон охраны объектов культурного наследия.

Градостроительный регламент территориальной зоны должен применяться с учетом требований СП 2.1.4.2625-10 «Зоны санитарной охраны источников питьевого водоснабжения г. Москвы» (утв. постановлением Главного государственного санитарного врача РФ от 30.04.2010 № 45), Решением Исполкома московского городского и областного советов народных депутатов от 17.04.1980 г. № 500-1143 «Об утверждении проекта установления красных линий границ зон санитарной охраны источников водоснабжения г. Москвы в границах ЛПЗП», Картой ЗОУИТ в части ЗСО.

Основные виды разрешенного использования

№ п/п	Наименование ВРИ	Код (числовое обозначение ВРИ)	Предельные размеры земельных участков (кв. м)		Максимальный процент застройки, в том числе в зависимости от количества надземных этажей	Минимальные отступы от границ земельного участка (м)
			min	max		
1	Связь	6.8	Не подлежат установлению			
2	Автомобильный транспорт	7.2	Не распространяется			
3	Специальная деятельность	12.2	50 000	1 250 000	40%	3

Вспомогательные виды разрешенного использования

1. Предоставление коммунальных услуг - 3.1.1
2. Связь - 6.8
3. Обеспечение внутреннего правопорядка - 8.3

Условно разрешенные виды использования земельных участков и объектов капитального строительства в градостроительном регламенте для зоны СП-2 не установлены.

325

Условно разрешенные виды использования

№ п/п	Наименование ВРИ	Код (числовое обозначение ВРИ)	Предельные размеры земельных участков (кв. м)		Максимальный процент застройки, в том числе в зависимости от количества надземных этажей	Минимальные отступы от границ земельного участка (м)
			min	max		
1	Для индивидуального жилищного строительства	2.1*	500	500 000	40%	3
			Не подлежат установлению			
2	Малозэтажная многоквартирная жилая застройка	2.1.1	Не подлежат установлению		1 000 000**	3
			1 эт. - 59,0% 2 эт. - 50,8% 3 эт. - 44,1% 4 эт. - 38,9%			
3	Для ведения личного подсобного хозяйства (приусадебный земельный участок)	2.2*	Не подлежат установлению		500 000	3
4	Среднеэтажная жилая застройка	2.5	Не подлежат установлению		1 000 000**	3
			5 эт. - 34,8% 6 эт. - 31,5% 7 эт. - 28,8% 8 эт. - 26,5%			
5	Многоэтажная жилая застройка (высотная застройка)	2.6	Не подлежат установлению		1 000 000**	3
			9 эт. - 24,6% 10 эт. - 23,0% 11 эт. - 21,6% 12 эт. - 20,3% 13 эт. - 19,2% 14 эт. - 18,1% 15 эт. - 17,2% 16 эт. - 16,4% 17 эт. и более - 15,7%			
6	Хранение автотранспорта	2.7.1	Не подлежат установлению		20 000 (50***)	3 (0***)
			75% (100%***)			

328

СП-3 - ЗОНА ИНОГО СПЕЦИАЛЬНОГО НАЗНАЧЕНИЯ

Зона иного специального назначения СП-3 установлена для обеспечения условий использования земельных участков, предназначенных для специализированного назначения - размещения объектов капитального строительства, необходимых для подготовки и поддержания в боевой готовности Вооруженных Сил Российской Федерации, других войск, воинских формирований и органов управления ими (размещение военных организаций, внутренних войск, учреждений и других объектов, дислокация войск и сил флота), проведение военных учений и других мероприятий, направленных на обеспечение боевой готовности воинских частей; размещение зданий военных училищ, военных институтов, военных университетов, военных академий; размещение объектов, обеспечивающих осуществление таможенной деятельности; размещение объектов, необходимых для подготовки и поддержания в готовности органов внутренних дел и спасательных служб, в которых существует военизированная служба; размещение объектов гражданской обороны, за исключением объектов гражданской обороны, являющихся частями производственных зданий; размещение объектов капитального строительства для создания мест лишения свободы (следственные изоляторы, тюрьмы, поселения).

Градостроительный регламент территориальной зоны должен применяться в части, не противоречащей утвержденным режимам зон охраны объектов культурного наследия.

Градостроительный регламент территориальной зоны должен применяться с учетом требований СП 2.1.4.2625-10 «Зоны санитарной охраны источников питьевого водоснабжения г. Москвы» (утв. постановлением Главного государственного санитарного врача РФ от 30.04.2010 № 45), Решением Исполкома московского городского и областного советов народных депутатов от 17.04.1980 г. № 500-1143 «Об утверждении проекта установления красных линий границ зон санитарной охраны источников водоснабжения г. Москвы в границах ЛПЗП», Картой ЗОУИТ в части ЗСО.

Основные виды разрешенного использования

№ п/п	Наименование ВРИ	Код (числовое обозначение ВРИ)	Предельные размеры земельных участков (кв. м)		Максимальный процент застройки, в том числе в зависимости от количества надземных этажей	Минимальные отступы от границ земельного участка (м)
			min	max		
1	Коммунальное обслуживание	3.1	30	Не подлежат установлению		
2	Связь	6.8	Не подлежат установлению			
3	Обеспечение космической деятельности	6.10	Не подлежат установлению		60%	3
4	Автомобильный транспорт	7.2	Не распространяется			

326

№ п/п	Наименование ВРИ	Код (числовое обозначение ВРИ)	Предельные размеры земельных участков (кв. м)		Максимальный процент застройки, в том числе в зависимости от количества надземных этажей	Минимальные отступы от границ земельного участка (м)
			min	max		
7	Размещение гаражей для собственных нужд	2.7.2	Не подлежат установлению		20 000 (50***)	3 (0***)
8	Дома социального обслуживания	3.2.1	Не подлежат установлению		100 000	3
9	Оказание социальной помощи населению	3.2.2	Не подлежат установлению		100 000	3
10	Оказание услуг связи	3.2.3	Не подлежат установлению		100 000	3
11	Бытовое обслуживание	3.3	Не подлежат установлению		100 000	3
12	Амбулаторно-поликлиническое обслуживание	3.4.1	Не подлежат установлению		1 000 000	3
13	Стационарное медицинское обслуживание	3.4.2	Не подлежат установлению		1 000 000	3
14	Дошкольное, начальное и среднее общее образование	3.5.1	Не подлежат установлению			
15	Среднее и высшее профессиональное образование	3.5.2	Не подлежат установлению		100 000	3
16	Объекты культурно-досуговой деятельности	3.6.1	Не подлежат установлению		100 000	3
17	Общественное управление	3.8	Не подлежат установлению		100 000	3
18	Государственное управление	3.8.1	Не подлежат установлению		100 000	3

329

№ п/п	Наименование ВРИ	Код (числовое обозначение ВРИ)	Предельные размеры земельных участков (кв. м)		Максимальный процент застройки, в том числе в зависимости от количества надземных этажей	Минимальные отступы от границ земельного участка (м)
			min	max		
5	Обеспечение обороны и безопасности	8.0	Не подлежат установлению			
6	Обеспечение вооруженных сил	8.1	Не подлежат установлению			
7	Обеспечение внутреннего правопорядка	8.3	Не подлежат установлению			
8	Обеспечение деятельности по исполнению наказаний	8.4	Не подлежат установлению			
9	Земельные участки (территории) общего пользования	12.0	Не распространяется			
10	Улично-дорожная сеть	12.0.1	Не подлежат установлению			
11	Благоустройство территории	12.0.2	Не подлежат установлению			

Вспомогательные виды разрешенного использования

1. Предоставление коммунальных услуг - 3.1.1
2. Связь - 6.8
3. Обеспечение внутреннего правопорядка - 8.3

327

№ п/п	Наименование ВРИ	Код (числовое обозначение ВРИ)	Предельные размеры земельных участков (кв. м)		Максимальный процент застройки, в том числе в зависимости от количества надземных этажей	Минимальные отступы от границ земельного участка (м)
			min	max		
19	Представительская деятельность	3.8.2	Не подлежат установлению		100 000	3
20	Обеспечение научной деятельности	3.9	Не подлежат установлению		100 000	3
21	Обеспечение деятельности в области гидрометеорологии и смежных с ней областях	3.9.1	Не подлежат установлению			
22	Амбулаторное ветеринарное обслуживание	3.10.1	Не подлежат установлению		10 000	3
23	Приюты для животных	3.10.2	Не подлежат установлению		100 000	3
24	Деловое управление	4.1	Не подлежат установлению		100 000	3
25	Объекты торговли (торговые центры, торговые развлекательные центры (комплексы))	4.2	Не подлежат установлению		60%	3
26	Рынки	4.3	Не подлежат установлению		50 000	3
27	Магазины	4.4	Не подлежат установлению		10 000	3
28	Банковская и страховая деятельность	4.5	Не подлежат установлению		10 000	3
29	Общественное питание	4.6	Не подлежат установлению		10 000	3
30	Гостиничное обслуживание	4.7	Не подлежат установлению		100 000	3

330

№ п/п	Наименование ВРИ	Код (числовое обозначение ВРИ)	Предельные размеры земельных участков (кв. м)		Максимальный процент застройки, в том числе в зависимости от количества надземных этажей	Минимальные отступы от границ земельного участка (м)
			min	max		
31	Развлекательные мероприятия	4.8.1	Не подлежат установлению	100 000	55%	3
32	Служебные гаражи	4.9	Не подлежат установлению	20 000	75%	3
33	Объекты дорожного сервиса	4.9.1	Не подлежат установлению	10 000	45%	3
34	Стоянка транспортных средств	4.9.2	Не подлежат установлению	10 000	45%	3
35	Выставочно-ярмарочная деятельность	4.10	Не подлежат установлению	50 000	60%	3
36	Спорт	5.1	Не подлежат установлению	100 000	75%	3
37	Природно-познавательный туризм	5.2	Не подлежат установлению	1 000 000	40%	3
38	Туристическое обслуживание	5.2.1	Не подлежат установлению	1 000 000	40%	3
39	Охота и рыбалка	5.3	Не подлежат установлению	1 000 000	40%	3
40	Причалы для маломерных судов	5.4	Не подлежат установлению	500 000	40%	3
41	Поля для гольфа или конных прогулок	5.5	Не подлежат установлению	100 000	0%	Не подлежат установлению
42	Трубопроводный транспорт	7.5	Не распространяется			
43	Историко-культурная деятельность	9.3	Не распространяется			
44	Общее пользование водными объектами	11.1	Не распространяется			

331

№ п/п	Наименование ВРИ	Код (числовое обозначение ВРИ)	Предельные размеры земельных участков (кв. м)		Максимальный процент застройки, в том числе в зависимости от количества надземных этажей	Минимальные отступы от границ земельного участка (м)
			min	max		
9	Ювелирная промышленность	6.3.4	1 000	Не подлежат установлению	60%	3
10	Склад	6.9	1 000	Не подлежат установлению	60%	3
11	Автомобильный транспорт	7.2	Не распространяется			
12	Трубопроводный транспорт	7.5	Не распространяется			
13	Водные объекты	11.0	Не подлежат установлению			
14	Общее пользование водными объектами	11.1	Не распространяется			
15	Гидротехнические сооружения	11.3	Не подлежат установлению			
16	Земельные участки (территории) общего пользования	12.0	Не распространяется			
17	Улично-дорожная сеть	12.0.1	Не подлежат установлению			
18	Благоустройство территории	12.0.2	Не подлежат установлению			

Вспомогательные виды разрешенного использования

1. Предоставление коммунальных услуг - 3.1.1
2. Связь - 6.8
3. Обеспечение внутреннего правопорядка - 8.3

334

№ п/п	Наименование ВРИ	Код (числовое обозначение ВРИ)	Предельные размеры земельных участков (кв. м)		Максимальный процент застройки, в том числе в зависимости от количества надземных этажей	Минимальные отступы от границ земельного участка (м)
			min	max		
45	Гидротехнические сооружения	11.3	Не подлежат установлению			
46	Ритуальная деятельность	12.1	Не подлежат установлению	400 000	20%	3
47	Земельные участки общего назначения	13.0	Не подлежат установлению			
48	Ведение огородничества	13.1	Не подлежат установлению	450	0%	Не подлежат установлению
49	Ведение садоводства	13.2	Не подлежат установлению	500 000	40%	3
50	Земельные участки, входящие в состав общего имущества собственников индивидуальных жилых домов в многоквартирном жилом комплексе	14.0	Не подлежат установлению			

* - Земельный участок предназначен для возведения одного жилого дома, а также размещения вспомогательных построек, необходимых для его обслуживания, а именно: индивидуальных гаражей и хозяйственных построек.

** - Минимальный размер земельного участка не распространяется на земельные участки, формируемые под существующими многоквартирными жилыми домами, а определяется проектом межевания территории или схемой расположения земельного участка на кадастровом плане территории, оформляемой с учетом изменений законодательства с 01.09.2022.

*** - Существующие объекты, предназначенные для хранения личного автотранспорта граждан, имеющие одну или более общих стен с другими объектами гаражного назначения, предназначенными для хранения личного автотранспорта граждан.

332

Условно разрешенные виды использования

№ п/п	Наименование ВРИ	Код (числовое обозначение ВРИ)	Предельные размеры земельных участков (кв. м)		Максимальный процент застройки, в том числе в зависимости от количества надземных этажей	Минимальные отступы от границ земельного участка (м)
			min	max		
1	Бытовое обслуживание	3.3	200	100 000	60%	3
2	Среднее и высшее профессиональное образование	3.5.2	5 000	100 000	60%	3
3	Обеспечение деятельности в области гидрометеорологии и смежных с ней областях	3.9.1	Не подлежат установлению			
4	Деловое управление	4.1	1 000	100 000	55%	3
5	Магазины	4.4	500	10 000	50%	3
6	Банковская и страховая деятельность	4.5	1 000	10 000	60%	3
7	Общественное питание	4.6	500	10 000	50%	3
8	Гостиничное обслуживание	4.7	1 000	100 000	60%	3
9	Служебные гаражи	4.9	1 000	20 000	75%	3
10	Стоянка транспортных средств	4.9.2	1 000	20 000	75%	3
11	Спорт	5.1	1 000	100 000	75%	3
12	Пищевая промышленность	6.4	5 000	Не подлежат установлению	50%	3
13	Строительная промышленность	6.6	5 000	Не подлежат установлению	60%	3

335

СП-4 - ЗОНА ОБЕСПЕЧЕНИЯ НАУЧНОЙ ДЕЯТЕЛЬНОСТИ

Зона обеспечения научной деятельности СП-4 предназначена для размещения объектов капитального строительства для проведения научных исследований и изысканий, испытаний опытных промышленных образцов, для размещения организаций, осуществляющих научные изыскания, исследования и разработки; проведения научной и селекционной работы, ведения сельского и лесного хозяйства для получения ценных с научной точки зрения образцов растительного и животного мира, деятельности по особой охране и изучению природы; охраны природных территорий.

Градостроительный регламент территориальной зоны должен применяться в части, не противоречащей утвержденным режимам зон охраны объектов культурного наследия.

Основные виды разрешенного использования

№ п/п	Наименование ВРИ	Код (числовое обозначение ВРИ)	Предельные размеры земельных участков (кв. м)		Максимальный процент застройки, в том числе в зависимости от количества надземных этажей	Минимальные отступы от границ земельного участка (м)	
			min	max			
1	Обеспечение научной деятельности	3.9	2 500	100 000	60%	3	
2	Проведение научных исследований	3.9.2	Не подлежат установлению				3
3	Проведение научных испытаний	3.9.3	Не подлежат установлению				3
4	Тяжелая промышленность	6.2	1 000	Не подлежат установлению	60%	3	
5	Легкая промышленность	6.3	1 000	Не подлежат установлению	60%	3	
6	Фармацевтическая промышленность	6.3.1	1 000	Не подлежат установлению	60%	3	
7	Фарфоро-фаянсовая промышленность	6.3.2	1 000	Не подлежат установлению	60%	3	
8	Электронная промышленность	6.3.3	1 000	Не подлежат установлению	60%	3	

333

№ п/п	Наименование ВРИ	Код (числовое обозначение ВРИ)	Предельные размеры земельных участков (кв. м)		Максимальный процент застройки, в том числе в зависимости от количества надземных этажей	Минимальные отступы от границ земельного участка (м)
			min	max		
14	Целлюлозно-бумажная промышленность	6.11	5 000	Не подлежат установлению	45%	3

336

Статья 39. Градостроительные регламенты для зон сельскохозяйственного использования

В состав территориальных зон могут включаться зоны сельскохозяйственного использования (в том числе зоны сельскохозяйственных угодий), а также зоны, занятые объектами сельскохозяйственного назначения и предназначенные для ведения сельского хозяйства, садоводства, развития объектов сельскохозяйственного назначения.

В соответствии с п.4 ст.78 Земельного кодекса РФ.

В состав территориальных зон сельскохозяйственного использования включены:

- зона сельскохозяйственных угодий (СХ-1)
- зона, предназначенная для ведения садоводства (СХ-2)
- зона сельскохозяйственного производства (СХ-3)
- зона сельскохозяйственного производства (СХ-3-1)
- зона сельскохозяйственного производства (СХ-3-2)

СХ-1 - ЗОНА СЕЛЬСКОХОЗЯЙСТВЕННЫХ УГОДИЙ

Зона сельскохозяйственных угодий СХ-1 установлена для закрепления территорий сельскохозяйственных угодий, поскольку данный вид назначения земель в составе земель сельскохозяйственного назначения имеет приоритет в использовании и подлежит особой охране.

Назначение территории:

- пашни,
- сенокосы,
- пастбища,
- залежи,
- земли, занятые многолетними насаждениями (садами, виноградниками и другими).

В соответствии с частью 6 статьи 36 Градостроительного кодекса Российской Федерации градостроительный регламент на сельскохозяйственные угодья в составе земель сельскохозяйственного назначения не устанавливается.

Применительно к земельным участкам, исключенным из перечня особо ценных сельскохозяйственных угодий, расположенных на территории Московской области, использование которых для других целей не допускается, действует градостроительный регламент зоны сельскохозяйственного производства СХ-3.

Градостроительный регламент территориальной зоны должен применяться в части, не противоречащей утвержденным режимам зон охраны объектов культурного наследия.

Градостроительный регламент территориальной зоны должен применяться с учетом требований СП 2.1.4.2625-10 «Зоны санитарной охраны источников питьевого водоснабжения г. Москвы» (утв. постановлением Главного государственного санитарного врача РФ от 30.04.2010 № 45),

337

№ п/п	Наименование ВРИ	Код (числовое обозначение ВРИ)	Предельные размеры земельных участков (кв. м)		Максимальный процент застройки, в том числе в зависимости от количества надземных этажей	Минимальные отступы от границ земельного участка (м)
			min	max		
9	Ведение огородничества	13.1	100	450	0%	Не подлежат установлению
10	Ведение садоводства	13.2*	500	500 000	40%	3

Вспомогательные виды разрешенного использования

1. Предоставление коммунальных услуг - 3.1.1
2. Связь - 6.8
3. Обеспечение внутреннего правопорядка - 8.3

Условно разрешенные виды использования

№ п/п	Наименование ВРИ	Код (числовое обозначение ВРИ)	Предельные размеры земельных участков (кв. м)		Максимальный процент застройки, в том числе в зависимости от количества надземных этажей	Минимальные отступы от границ земельного участка (м)
			min	max		
1	Для ведения личного подсобного хозяйства (приусадебный земельный участок)	2.2*	500	500 000	40%	3
2	Коммунальное обслуживание	3.1	30	100 000	75%	3
3	Предоставление коммунальных услуг	3.1.1	30	100 000	75%	3

340

Решением Исполкома московского городского и областного советов народных депутатов от 17.04 1980 г. № 500-1143 «Об утверждении проекта установления красных линий границ зон санитарной охраны источников водоснабжения г. Москвы в границах ЛПЗП», Картой ЗОУИТ в части ЗСО.

338

№ п/п	Наименование ВРИ	Код (числовое обозначение ВРИ)	Предельные размеры земельных участков (кв. м)		Максимальный процент застройки, в том числе в зависимости от количества надземных этажей	Минимальные отступы от границ земельного участка (м)
			min	max		
4	Административные здания организаций, обеспечивающих предоставление коммунальных услуг	3.1.2	1 000	100 000	75%	3
5	Бытовое обслуживание	3.3	200	100 000	60%	3
6	Дошкольное, начальное и среднее общее образование	3.5.1	Не подлежат установлению			3
7	Объекты культурно-досуговой деятельности	3.6.1	1 000	100 000	50%	3
8	Магазины	4.4	500	10 000	50%	3
9	Спорт	5.1	1 000	100 000	75%	3
10	Причалы для маломерных судов	5.4	5 000	500 000	40%	3

* - Земельный участок предназначен для возведения одного жилого дома, а также размещения вспомогательных построек, необходимых для его обслуживания, а именно: индивидуальных гаражей и хозяйственных построек.

341

СХ-2 - ЗОНА, ПРЕДНАЗНАЧЕННАЯ ДЛЯ ВЕДЕНИЯ САДОВОДСТВА

Зона, предназначенная для ведения садоводства СХ-2, установлена для обеспечения возможности размещения объектов сельскохозяйственного назначения и для ведения гражданами садоводства.

Градостроительный регламент территориальной зоны должен применяться в части, не противоречащей утвержденным режимам зон охраны объектов культурного наследия.

Градостроительный регламент территориальной зоны должен применяться с учетом требований СП 2.1.4.2625-10 «Зоны санитарной охраны источников питьевого водоснабжения г. Москвы» (утв. постановлением Главного государственного санитарного врача РФ от 30.04.2010 № 45), Решением Исполкома московского городского и областного советов народных депутатов от 17.04 1980 г. № 500-1143 «Об утверждении проекта установления красных линий границ зон санитарной охраны источников водоснабжения г. Москвы в границах ЛПЗП», Картой ЗОУИТ в части ЗСО.

Основные виды разрешенного использования

№ п/п	Наименование ВРИ	Код (числовое обозначение ВРИ)	Предельные размеры земельных участков (кв. м)		Максимальный процент застройки, в том числе в зависимости от количества надземных этажей	Минимальные отступы от границ земельного участка (м)
			min	max		
1	Автомобильный транспорт	7.2	Не распространяется			
2	Трубопроводный транспорт	7.5	Не распространяется			
3	Водные объекты	11.0	Не подлежат установлению			
4	Гидротехнические сооружения	11.3	Не подлежат установлению			
5	Земельные участки (территории) общего пользования	12.0	Не распространяется			
6	Улично-дорожная сеть	12.0.1	Не подлежат установлению			
7	Благоустройство территории	12.0.2	Не подлежат установлению			
8	Земельные участки общего назначения	13.0	Не подлежат установлению			

339

СХ-3 - ЗОНА СЕЛЬСКОХОЗЯЙСТВЕННОГО ПРОИЗВОДСТВА

Зона сельскохозяйственного производства СХ-3 установлена для ведения сельскохозяйственного производства, обеспечения деятельности фермерских хозяйств, создания защитных лесных насаждений, научно-исследовательских, учебных и иных связанных с сельскохозяйственным производством целей, а также для целей аквакультуры (рыбоводства), в том числе, для размещения объектов капитального строительства, необходимых для сельскохозяйственного производства.

Применительно к земельным участкам включенным в перечень особо ценных сельскохозяйственных угодий, расположенных на территории Московской области, использование которых для других целей не допускается (распоряжение Министерства сельского хозяйства и продовольствия Московской области от 10.10.2019 № 20РВ-349 «Об утверждении Перечня особо ценных продуктивных сельскохозяйственных угодий, расположенных на территории Московской области, использование которых для других целей не допускается»), в соответствии с частью 6 статьи 36 Градостроительного кодекса Российской Федерации, градостроительный регламент не устанавливается.

Градостроительный регламент территориальной зоны должен применяться в части, не противоречащей утвержденным режимам зон охраны объектов культурного наследия.

Градостроительный регламент территориальной зоны должен применяться с учетом требований СП 2.1.4.2625-10 «Зоны санитарной охраны источников питьевого водоснабжения г. Москвы» (утв. постановлением Главного государственного санитарного врача РФ от 30.04.2010 № 45), Решением Исполкома московского городского и областного советов народных депутатов от 17.04 1980 г. № 500-1143 «Об утверждении проекта установления красных линий границ зон санитарной охраны источников водоснабжения г. Москвы в границах ЛПЗП», Картой ЗОУИТ в части ЗСО.

Основные виды разрешенного использования

№ п/п	Наименование ВРИ	Код (числовое обозначение ВРИ)	Предельные размеры земельных участков (кв. м)		Максимальный процент застройки, в том числе в зависимости от количества надземных этажей	Минимальные отступы от границ земельного участка (м)*	Требования к архитектурно-градостроительному облику**
			min	max			
1	Растениеводство	1.1	Не подлежат установлению			3	Не подлежат установлению
2	Выращивание зерновых и иных сельскохозяйственных культур	1.2	Не подлежат установлению			3	Не подлежат установлению

342

№ п/п	Наименование ВРИ	Код (числовое обозначение ВРИ)	Предельные размеры земельных участков (кв. м)		Максимальный процент застройки, в том числе в зависимости от количества надземных этажей	Минимальные отступы от границ земельного участка (м)*	Требования к архитектурно-градостроительному облику**
			min	max			
3	Овощеводство	1.3	Не подлежат установлению			3	Не подлежат установлению
4	Выращивание тонизирующих, лекарственных, цветочных культур	1.4	Не подлежат установлению			3	Не подлежат установлению
5	Садоводство	1.5	Не подлежат установлению			3	Не подлежат установлению
6	Виноградарство	1.5.1	Не подлежат установлению			3	Не подлежат установлению
7	Выращивание льна и конопли	1.6	Не подлежат установлению			3	Не подлежат установлению
8	Животноводство	1.7	Не подлежат установлению			3	Устанавливаются (ст. 46 настоящих Правил)
9	Скотоводство	1.8	Не подлежат установлению			3	Устанавливаются (ст. 46 настоящих Правил)
10	Звероводство	1.9	Не подлежат установлению			3	Устанавливаются (ст. 46 настоящих Правил)

343

Условно разрешенные виды использования

№ п/п	Наименование ВРИ	Код (числовое обозначение ВРИ)	Предельные размеры земельных участков (кв. м)		Максимальный процент застройки, в том числе в зависимости от количества надземных этажей	Минимальные отступы от границ земельного участка (м)*	Требования к архитектурно-градостроительному облику**
			min	max			
1	Ведение личного подсобного хозяйства на полевых участках	1.16	Не подлежат установлению			3	Не подлежат установлению
2	Проведение научных испытаний	3.9.3	Не подлежат установлению			3	Устанавливаются (ст. 46 настоящих Правил)
3	Охота и рыбалка	5.3	Не подлежат установлению			3	Не подлежат установлению
4	Автомобильный транспорт	7.2	Не распространяется				Не подлежат установлению
5	Размещение автомобильных дорог	7.2.1	Не распространяется				Не подлежат установлению
6	Гидротехнические сооружения	11.3	Не подлежат установлению				Не подлежат установлению

* - Для объектов капитального строительства, проектная документация которых в соответствии со ст. 49 Градостроительного кодекса Российской Федерации подлежит экспертизе, минимальные отступы от границ земельного участка не подлежат установлению.

Предельная максимальная этажность определяется с учетом требований ч. 9 ст. 11 настоящих Правил.

** - Требования к архитектурно-градостроительному облику распространяются на земельные участки, полностью или частично расположенные в границах территорий (Тип 1, Тип 2), в соответствии с картой градостроительного зонирования с установлением территорий, в границах которых предусматриваются требования к архитектурно-градостроительному облику объектов капитального строительства.

346

№ п/п	Наименование ВРИ	Код (числовое обозначение ВРИ)	Предельные размеры земельных участков (кв. м)		Максимальный процент застройки, в том числе в зависимости от количества надземных этажей	Минимальные отступы от границ земельного участка (м)*	Требования к архитектурно-градостроительному облику**
			min	max			
11	Птицеводство	1.10	Не подлежат установлению			3	Устанавливаются (ст. 46 настоящих Правил)
12	Свиноводство	1.11	Не подлежат установлению			3	Устанавливаются (ст. 46 настоящих Правил)
13	Пчеловодство	1.12	Не подлежат установлению			3	Устанавливаются (ст. 46 настоящих Правил)
14	Рыбоводство	1.13	Не подлежат установлению			3	Устанавливаются (ст. 46 настоящих Правил)
15	Научное обеспечение сельского хозяйства	1.14	Не подлежат установлению			3	Не подлежат установлению
16	Хранение и переработка сельскохозяйственной продукции	1.15	Не подлежат установлению			3	Устанавливаются (ст. 46 настоящих Правил)
17	Питомники	1.17	Не подлежат установлению			3	Устанавливаются (ст. 46 настоящих Правил)

344

СХ-3-1 - ЗОНА СЕЛЬСКОХОЗЯЙСТВЕННОГО ПРОИЗВОДСТВА

Зона сельскохозяйственного производства СХ-3-1 установлена для ведения сельскохозяйственного производства, обеспечения деятельности фермерских хозяйств, создания защитных лесных насаждений, научно-исследовательских, учебных и иных связанных с сельскохозяйственным производством целей, а также для целей аквакультуры (рыбоводства), в том числе, для размещения объектов капитального строительства, необходимых для сельскохозяйственного производства.

Применительно к земельным участкам включенным в перечень особо ценных сельскохозяйственных угодий, расположенных на территории Московской области, использование которых для других целей не допускается (распоряжение Министерства сельского хозяйства и продовольствия Московской области от 10.10.2019 № 20РВ-349 «Об утверждении Перечня особо ценных продуктивных сельскохозяйственных угодий, расположенных на территории Московской области, использование которых для других целей не допускается»), в соответствии с частью 6 статьи 36 Градостроительного кодекса Российской Федерации, градостроительный регламент не устанавливается.

Градостроительный регламент территориальной зоны должен применяться в части, не противоречащей утвержденным режимам зон охраны объектов культурного наследия.

Градостроительный регламент территориальной зоны должен применяться с учетом требований СП 2.1.4.2625-10 «Зоны санитарной охраны источников питьевого водоснабжения г. Москвы» (утв. постановлением Главного государственного санитарного врача РФ от 30.04.2010 № 45), Решением Исполкома московского городского и областного советов народных депутатов от 17.04.1980 г. № 500-1143 «Об утверждении проекта установления красных линий границ зон санитарной охраны источников водоснабжения г. Москвы в границах ЛПЗП», Картой ЗОУИТ в части ЗСО.

Основные виды разрешенного использования

№ п/п	Наименование ВРИ	Код (числовое обозначение ВРИ)	Предельные размеры земельных участков (кв. м)		Максимальный процент застройки, в том числе в зависимости от количества надземных этажей	Минимальные отступы от границ земельного участка (м)*	Требования к архитектурно-градостроительному облику *****
			min	max			
1	Растениеводство	1.1	Не подлежат установлению			3	Не подлежат установлению
2	Выращивание зерновых и иных сельскохозяйственных культур	1.2	Не подлежат установлению				Не подлежат установлению

347

№ п/п	Наименование ВРИ	Код (числовое обозначение ВРИ)	Предельные размеры земельных участков (кв. м)		Максимальный процент застройки, в том числе в зависимости от количества надземных этажей	Минимальные отступы от границ земельного участка (м)*	Требования к архитектурно-градостроительному облику**
			min	max			
18	Обеспечение сельскохозяйственного производства	1.18	Не подлежат установлению			3	Устанавливаются (ст. 46 настоящих Правил)
19	Сенокосение	1.19	Не подлежат установлению			3	Не подлежат установлению
20	Выпас сельскохозяйственных животных	1.20	Не подлежат установлению			3	Не подлежат установлению
21	Энергетика	6.7	Не подлежат установлению		0%	Не подлежат установлению	Не подлежат установлению
22	Водные объекты	11.0	Не подлежат установлению				Не подлежат установлению
23	Земельные участки (территории) общего пользования	12.0	Не распространяется				Не подлежат установлению
24	Улично-дорожная сеть	12.0.1	Не подлежат установлению				Не подлежат установлению

Вспомогательные виды разрешенного использования

1. Предоставление коммунальных услуг - 3.1.1
2. Связь - 6.8
3. Обеспечение внутреннего правопорядка - 8.3

345

№ п/п	Наименование ВРИ	Код (числовое обозначение ВРИ)	Предельные размеры земельных участков (кв. м)		Максимальный процент застройки, в том числе в зависимости от количества надземных этажей	Минимальные отступы от границ земельного участка (м)*	Требования к архитектурно-градостроительному облику *****
			min	max			
3	Овощеводство	1.3	Не подлежат установлению			3	Не подлежат установлению
4	Выращивание тонизирующих, лекарственных, цветочных культур	1.4	Не подлежат установлению			3	Не подлежат установлению
5	Садоводство	1.5	Не подлежат установлению			3	Не подлежат установлению
6	Виноградарство	1.5.1	Не подлежат установлению			3	Не подлежат установлению
7	Выращивание льна и конопли	1.6	Не подлежат установлению				Не подлежат установлению
8	Животноводство	1.7	Не подлежат установлению			3	Устанавливаются (ст. 46 настоящих Правил)
9	Скотоводство	1.8	Не подлежат установлению			3	Устанавливаются (ст. 46 настоящих Правил)
10	Звероводство	1.9	Не подлежат установлению			3	Устанавливаются (ст. 46 настоящих Правил)

348

№ п/п	Наименование ВРИ	Код (числовое обозначение ВРИ)	Предельные размеры земельных участков (кв. м)		Максимальный процент застройки, в том числе в зависимости от количества надземных этажей	Минимальные отступы от границ земельного участка (м)*	Требования к архитектурно-градостроительному облику*****
			min	max			
11	Птицеводство	1.10	Не подлежат установлению			3	Устанавливаются (ст. 46 настоящих Правил)
12	Свиноводство	1.11	Не подлежат установлению			3	Устанавливаются (ст. 46 настоящих Правил)
13	Пчеловодство	1.12	Не подлежат установлению			3	Устанавливаются (ст. 46 настоящих Правил)
14	Рыбоводство	1.13	Не подлежат установлению			3	Устанавливаются (ст. 46 настоящих Правил)
15	Научное обеспечение сельского хозяйства	1.14	Не подлежат установлению			3	Не подлежат установлению
16	Хранение и переработка сельскохозяйственной продукции	1.15	Не подлежат установлению			3	Устанавливаются (ст. 46 настоящих Правил)
17	Ведение личного подсобного хозяйства на полевых участках	1.16	Не подлежат установлению				Не подлежат установлению

349

** - Для постановки на кадастровый учет существующих объектов капитального строительства.
 *** - Минимальный размер земельного участка не распространяется на земельные участки, формируемые под существующими многоквартирными жилыми домами, а определяется проектом межевания территории или схемой расположения земельного участка на кадастровом плане территории, оформляемой с учетом изменений законодательства с 01.09.2022.
 **** - Существующие объекты гаражного назначения предназначенные для хранения личного автотранспорта граждан, имеющих одну или более общих стен с другими объектами гаражного назначения предназначенные для хранения личного автотранспорта граждан.
 ***** - Требования к архитектурно-градостроительному облику распространяются на земельные участки, полностью или частично расположенные в границах территорий (Тип 1, Тип 2), в соответствии с картой градостроительного зонирования с установлением территорий, в границах которых предусматриваются требования к архитектурно-градостроительному облику объектов капитального строительства.

352

№ п/п	Наименование ВРИ	Код (числовое обозначение ВРИ)	Предельные размеры земельных участков (кв. м)		Максимальный процент застройки, в том числе в зависимости от количества надземных этажей	Минимальные отступы от границ земельного участка (м)*	Требования к архитектурно-градостроительному облику*****
			min	max			
18	Питомники	1.17	Не подлежат установлению			3	Устанавливаются (ст. 46 настоящих Правил)
19	Обеспечение сельскохозяйственного производства	1.18	Не подлежат установлению			3	Устанавливаются (ст. 46 настоящих Правил)
20	Водные объекты	11.0	Не подлежат установлению				Не подлежат установлению
21	Земельные участки (территории) общего пользования	12.0	Не распространяется				Не подлежат установлению
22	Улично-дорожная сеть	12.0.1	Не подлежат установлению				Не подлежат установлению
23	Благоустройство территории	12.0.2	Не подлежат установлению				Не подлежат установлению

Вспомогательные виды разрешенного использования

1. Предоставление коммунальных услуг - 3.1.1
2. Связь - 6.8
3. Обеспечение внутреннего правопорядка - 8.3

350

СХ-3-2 - ЗОНА СЕЛЬСКОХОЗЯЙСТВЕННОГО ПРОИЗВОДСТВА

Зона сельскохозяйственного производства СХ-3-2 установлена для ведения сельскохозяйственного производства, обеспечения деятельности фермерских хозяйств, создания защитных лесных насаждений, научно-исследовательских, учебных и иных связанных с сельскохозяйственным производством целей, а также для целей аквакультуры (рыбоводства), в том числе, для размещения объектов капитального строительства, необходимых для сельскохозяйственного производства.

Применительно к земельным участкам включенным в перечень особо ценных сельскохозяйственных угодий, расположенных на территории Московской области, использование которых для других целей не допускается (распоряжение Министерства сельского хозяйства и продовольствия Московской области от 10.10.2019 № 20РВ-349 «Об утверждении Перечня особо ценных продуктивных сельскохозяйственных угодий, расположенных на территории Московской области, использование которых для других целей не допускается»), в соответствии с частью 6 статьи 36 Градостроительного кодекса Российской Федерации, градостроительный регламент не устанавливается.

Градостроительный регламент территориальной зоны должен применяться в части, не противоречащей утвержденным режимам зон охраны объектов культурного наследия.

Градостроительный регламент территориальной зоны должен применяться с учетом требований СП 2.1.4.2625-10 «Зоны санитарной охраны источников питьевого водоснабжения г. Москвы» (утв. постановлением Главного государственного санитарного врача РФ от 30.04.2010 № 45), Решением Исполкома московского городского и областного советов народных депутатов от 17.04.1980 г. № 500-1143 «Об утверждении проекта установления красных линий границ зон санитарной охраны источников водоснабжения г. Москвы в границах ЛПЗП», Картой ЗОУИТ в части ЗСО.

Основные виды разрешенного использования

№ п/п	Наименование ВРИ	Код (числовое обозначение ВРИ)	Предельные размеры земельных участков (кв. м)		Максимальный процент застройки, в том числе в зависимости от количества надземных этажей	Минимальные отступы от границ земельного участка (м)*	Требования к архитектурно-градостроительному облику**
			min	max			
1	Растениеводство	1.1	Не подлежат установлению			3	Не подлежат установлению
2	Выращивание зерновых и иных сельскохозяйственных культур	1.2	Не подлежат установлению				Не подлежат установлению

353

Условно разрешенные виды использования

№ п/п	Наименование ВРИ	Код (числовое обозначение ВРИ)	Предельные размеры земельных участков (кв. м)		Максимальный процент застройки, в том числе в зависимости от количества надземных этажей	Минимальные отступы от границ земельного участка (м)*	Требования к архитектурно-градостроительному облику*****
			min	max			
1	Малотажная многоквартирная жилая застройка	2.1.1**	30 000***	1 000 000***	1 эт. - 59,0% 2 эт. - 50,8% 3 эт. - 44,1%	3	Устанавливаются (ст. 46 настоящих Правил)
2	Хранение автотранспорта	2.7.1	Не подлежат установлению			3 (0****)	Устанавливаются (ст. 46 настоящих Правил)
3	Размещение гаражей для собственных нужд	2.7.2	Не подлежат установлению			3 (0****)	Не подлежат установлению
4	Проведение научных испытаний	3.9.3	Не подлежат установлению			3	Устанавливаются (ст. 46 настоящих Правил)
5	Охота и рыбалка	5.3	Не подлежат установлению			3	Не подлежат установлению
6	Автомобильный транспорт	7.2	Не распространяется				Не подлежат установлению
7	Размещение автомобильных дорог	7.2.1	Не распространяется				Не подлежат установлению

* - Для объектов капитального строительства, проектная документация которых в соответствии со ст. 49 Градостроительного кодекса Российской Федерации подлежит экспертизе, минимальные отступы от границ земельного участка не подлежат установлению.

Предельная максимальная этажность определяется с учетом требований ч. 9 ст. 11 настоящих Правил.

351

№ п/п	Наименование ВРИ	Код (числовое обозначение ВРИ)	Предельные размеры земельных участков (кв. м)		Максимальный процент застройки, в том числе в зависимости от количества надземных этажей	Минимальные отступы от границ земельного участка (м)*	Требования к архитектурно-градостроительному облику**
			min	max			
3	Овощеводство	1.3	Не подлежат установлению			3	Не подлежат установлению
4	Выращивание тонизирующих, лекарственных, цветочных культур	1.4	Не подлежат установлению			3	Не подлежат установлению
5	Садоводство	1.5	Не подлежат установлению			3	Не подлежат установлению
6	Виноградарство	1.5.1	Не подлежат установлению			3	Не подлежат установлению
7	Выращивание льна и конопли	1.6	Не подлежат установлению				Не подлежат установлению
8	Животноводство	1.7	Не подлежат установлению			3	Устанавливаются (ст. 46 настоящих Правил)
9	Скотоводство	1.8	Не подлежат установлению			3	Устанавливаются (ст. 46 настоящих Правил)
10	Звероводство	1.9	Не подлежат установлению			3	Устанавливаются (ст. 46 настоящих Правил)

354

№ п/п	Наименование ВРИ	Код (числовое обозначение ВРИ)	Предельные размеры земельных участков (кв. м)		Максимальный процент застройки, в том числе в зависимости от количества надземных этажей	Минимальные отступы от границ земельного участка (м)*	Требования к архитектурно-градостроительному облику**
			min	max			
11	Птицеводство	1.10	Не подлежат установлению			3	Устанавливаются (ст. 46 настоящих Правил)
12	Свиноводство	1.11	Не подлежат установлению			3	Устанавливаются (ст. 46 настоящих Правил)
13	Пчеловодство	1.12	Не подлежат установлению			3	Устанавливаются (ст. 46 настоящих Правил)
14	Рыбоводство	1.13	Не подлежат установлению			3	Устанавливаются (ст. 46 настоящих Правил)
15	Научное обеспечение сельского хозяйства	1.14	Не подлежат установлению			3	Не подлежат установлению
16	Хранение и переработка сельскохозяйственной продукции	1.15	Не подлежат установлению			3	Устанавливаются (ст. 46 настоящих Правил)
17	Ведение личного подсобного хозяйства на полевых участках	1.16	Не подлежат установлению				Не подлежат установлению

355

** - Требования к архитектурно-градостроительному облику распространяются на земельные участки, полностью или частично расположенные в границах территорий (Тип 1, Тип 2), в соответствии с картой градостроительного зонирования с установлением территорий, в границах которых предусматриваются требования к архитектурно-градостроительному облику объектов капитального строительства.

358

№ п/п	Наименование ВРИ	Код (числовое обозначение ВРИ)	Предельные размеры земельных участков (кв. м)		Максимальный процент застройки, в том числе в зависимости от количества надземных этажей	Минимальные отступы от границ земельного участка (м)*	Требования к архитектурно-градостроительному облику**
			min	max			
18	Питомники	1.17	Не подлежат установлению			3	Устанавливаются (ст. 46 настоящих Правил)
19	Обеспечение сельскохозяйственного производства	1.18	Не подлежат установлению			3	Устанавливаются (ст. 46 настоящих Правил)
20	Сенокосение	1.19	Не подлежат установлению				Не подлежат установлению
21	Выпас сельскохозяйственных животных	1.20	Не подлежат установлению				Не подлежат установлению
22	Водные объекты	11.0	Не подлежат установлению				Не подлежат установлению
23	Земельные участки (территории) общего пользования	12.0	Не распространяется				Не подлежат установлению
24	Улично-дорожная сеть	12.0.1	Не подлежат установлению				Не подлежат установлению
25	Благоустройство территории	12.0.2	Не подлежат установлению				Не подлежат установлению

356

Статья 41. Градостроительные регламенты для зоны историко-культурной деятельности

ИК - ЗОНА ИСТОРИКО-КУЛЬТУРНОЙ ДЕЯТЕЛЬНОСТИ

Зона историко-культурной деятельности ИК установлена для сохранения и изучения объектов культурного наследия народов Российской Федерации.

В границах территории объектов культурного наследия градостроительный регламент не устанавливается.

Градостроительные регламенты, в том числе, предельное количество этажей или предельная высота зданий, строений, сооружений (объектов капитального строительства) применяются в части, не противоречащей утвержденным режимам зон охраны объектов культурного наследия.

Градостроительный регламент территориальной зоны должен применяться с учетом требований СП 2.1.4.2625-10 «Зоны санитарной охраны источников питьевого водоснабжения г. Москвы» (утв. постановлением Главного государственного санитарного врача РФ от 30.04.2010 № 45), Решением Исполкома московского городского и областного советов народных депутатов от 17.04.1980 г. № 500-1143 «Об утверждении проекта установления красных линий границ зон санитарной охраны источников водоснабжения г. Москвы в границах ЛПЗП», Картой ЗОУИТ в части ЗСО.

Основные виды разрешенного использования

№ п/п	Наименование ВРИ	Код (числовое обозначение ВРИ)	Предельные размеры земельных участков (кв. м)		Максимальный процент застройки, в том числе в зависимости от количества надземных этажей	Минимальные отступы от границ земельного участка (м)
			min	max		
1	Историко-культурная деятельность	9.3	Не распространяется			

Вспомогательные виды разрешенного использования

1. Предоставление коммунальных услуг - 3.1.1

Условно разрешенные виды использования земельных участков и объектов капитального строительства в градостроительном регламенте для зоны ИК не установлены.

359

Вспомогательные виды разрешенного использования

1. Предоставление коммунальных услуг - 3.1.1
2. Связь - 6.8
3. Обеспечение внутреннего правопорядка - 8.3

Условно разрешенные виды использования

№ п/п	Наименование ВРИ	Код (числовое обозначение ВРИ)	Предельные размеры земельных участков (кв. м)		Максимальный процент застройки, в том числе в зависимости от количества надземных этажей	Минимальные отступы от границ земельного участка (м)*	Требования к архитектурно-градостроительному облику**
			min	max			
1	Проведение научных испытаний	3.9.3	Не подлежат установлению			3	Устанавливаются (ст. 46 настоящих Правил)
2	Охота и рыбалка	5.3	Не подлежат установлению			3	Не подлежат установлению
3	Автомобильный транспорт	7.2	Не распространяется				Не подлежат установлению
4	Размещение автомобильных дорог	7.2.1	Не распространяется				Не подлежат установлению
5	Гидротехнические сооружения	11.3	Не подлежат установлению				Не подлежат установлению
6	Ритуальная деятельность	12.1	Не подлежат установлению			3	Не подлежат установлению

* - Для объектов капитального строительства, проектная документация которых в соответствии со ст. 49 Градостроительного кодекса Российской Федерации подлежит экспертизе, минимальные отступы от границ земельного участка не подлежат установлению.

Предельная максимальная этажность определяется с учетом требований ч. 9 ст. 11 настоящих Правил.

357

Статья 42. Градостроительные регламенты для многофункциональных зон

Многофункциональная зона предназначена для размещения производственных объектов с различными нормативами воздействия на окружающую среду, а также для размещения объектов управленческой деятельности производственных объектов, складских объектов, объектов оптовой торговли, для установления санитарно-защитных зон таких объектов в соответствии с требованиями технических регламентов, а также для обеспечения условий размещения объектов капитального строительства в целях извлечения прибыли на основании торговой, банковской и иной предпринимательской деятельности, а также общественного использования объектов капитального строительства.

Застройка производственными объектами занимает не менее 50% площади территории зоны, территории для размещения общественно-деловых объектов, занимают не более 50% площади зоны.

В состав зон включены:

- многофункциональная зона (МФ-1)
- многофункциональная зона (МФ-2)
- многофункциональная зона (МФ-3)

МФ-1 - МНОГОФУНКЦИОНАЛЬНАЯ ЗОНА

Градостроительный регламент территориальной зоны должен применяться в части, не противоречащей утвержденным режимам зон охраны объектов культурного наследия.

Градостроительный регламент территориальной зоны должен применяться с учетом требований СП 2.1.4.2625-10 «Зоны санитарной охраны источников питьевого водоснабжения г. Москвы» (утв. постановлением Главного государственного санитарного врача РФ от 30.04.2010 № 45), Решением Исполкома московского городского и областного советов народных депутатов от 17.04.1980 г. № 500-1143 «Об утверждении проекта установления красных линий границ зон санитарной охраны источников водоснабжения г. Москвы в границах ЛПЗП», Картой ЗОУИТ в части ЗСО.

360

Основные виды разрешенного использования

№ п/п	Наименование ВРИ	Код (числовое обозначение ВРИ)	Предельные размеры земельных участков (кв. м)		Максимальный процент застройки, в том числе в зависимости от количества надземных этажей	Минимальные отступы от границ земельного участка (м)*	Требования к архитектурно-градостроительному облику**
			min	max			
1	Питомники	1.17	Не подлежат установлению			3	Устанавливаются (ст. 46 настоящих Правил)
2	Коммунальное обслуживание	3.1	Не подлежат установлению			3	Устанавливаются (ст. 46 настоящих Правил)
3	Предоставление коммунальных услуг	3.1.1	Не подлежат установлению			3	Не подлежат установлению
4	Административные здания организаций, обеспечивающих предоставление коммунальных услуг	3.1.2	Не подлежат установлению			3	Устанавливаются (ст. 46 настоящих Правил)
5	Дома социального обслуживания	3.2.1	Не подлежат установлению			3	Устанавливаются (ст. 46 настоящих Правил)
6	Оказание социальной помощи населению	3.2.2	Не подлежат установлению			3	Устанавливаются (ст. 46 настоящих Правил)

361

№ п/п	Наименование ВРИ	Код (числовое обозначение ВРИ)	Предельные размеры земельных участков (кв. м)		Максимальный процент застройки, в том числе в зависимости от количества надземных этажей	Минимальные отступы от границ земельного участка (м)*	Требования к архитектурно-градостроительному облику**
			min	max			
20	Приюты для животных	3.10.2	Не подлежат установлению			3	Устанавливаются (ст. 46 настоящих Правил)
21	Предпринимательство	4.0	Не подлежат установлению			3	Устанавливаются (ст. 46 настоящих Правил)
22	Деловое управление	4.1	Не подлежат установлению			3	Устанавливаются (ст. 46 настоящих Правил)
23	Объекты торговли (торговые центры, торгово-развлекательные центры (комплексы))	4.2	Не подлежат установлению			3	Устанавливаются (ст. 46 настоящих Правил)
24	Рынки	4.3	Не подлежат установлению			3	Устанавливаются (ст. 46 настоящих Правил)
25	Магазины	4.4	200	Не подлежат установлению	60%	3	Устанавливаются (ст. 46 настоящих Правил)

364

№ п/п	Наименование ВРИ	Код (числовое обозначение ВРИ)	Предельные размеры земельных участков (кв. м)		Максимальный процент застройки, в том числе в зависимости от количества надземных этажей	Минимальные отступы от границ земельного участка (м)*	Требования к архитектурно-градостроительному облику**
			min	max			
7	Оказание услуг связи	3.2.3	Не подлежат установлению			3	Устанавливаются (ст. 46 настоящих Правил)
8	Бытовое обслуживание	3.3	Не подлежат установлению			3	Устанавливаются (ст. 46 настоящих Правил)
9	Амбулаторно-поликлиническое обслуживание	3.4.1	Не подлежат установлению			3	Устанавливаются (ст. 46 настоящих Правил)
10	Стационарное медицинское обслуживание	3.4.2	Не подлежат установлению			3	Устанавливаются (ст. 46 настоящих Правил)
11	Дошкольное, начальное и среднее общее образование	3.5.1	Не подлежат установлению			3	Устанавливаются (ст. 46 настоящих Правил)
12	Среднее и высшее профессиональное образование	3.5.2	Не подлежат установлению			3	Устанавливаются (ст. 46 настоящих Правил)

362

№ п/п	Наименование ВРИ	Код (числовое обозначение ВРИ)	Предельные размеры земельных участков (кв. м)		Максимальный процент застройки, в том числе в зависимости от количества надземных этажей	Минимальные отступы от границ земельного участка (м)*	Требования к архитектурно-градостроительному облику**
			min	max			
26	Банковская и страховая деятельность	4.5	Не подлежат установлению			3	Устанавливаются (ст. 46 настоящих Правил)
27	Общественное питание	4.6	Не подлежат установлению			3	Устанавливаются (ст. 46 настоящих Правил)
28	Гостиничное обслуживание	4.7	Не подлежат установлению		60%	3	Устанавливаются (ст. 46 настоящих Правил)
29	Развлекательные мероприятия	4.8.1	Не подлежат установлению			3	Устанавливаются (ст. 46 настоящих Правил)
30	Служебные гаражи	4.9	Не подлежат установлению			3	Устанавливаются (ст. 46 настоящих Правил)
31	Объекты дорожного сервиса	4.9.1	Не подлежат установлению			3	Устанавливаются (ст. 46 настоящих Правил)

365

№ п/п	Наименование ВРИ	Код (числовое обозначение ВРИ)	Предельные размеры земельных участков (кв. м)		Максимальный процент застройки, в том числе в зависимости от количества надземных этажей	Минимальные отступы от границ земельного участка (м)*	Требования к архитектурно-градостроительному облику**
			min	max			
13	Объекты культурно-досуговой деятельности	3.6.1	Не подлежат установлению			3	Устанавливаются (ст. 46 настоящих Правил)
14	Общественное управление	3.8	Не подлежат установлению			3	Устанавливаются (ст. 46 настоящих Правил)
15	Государственное управление	3.8.1	Не подлежат установлению			3	Устанавливаются (ст. 46 настоящих Правил)
16	Представительская деятельность	3.8.2	Не подлежат установлению			3	Не подлежат установлению
17	Обеспечение научной деятельности	3.9	Не подлежат установлению			3	Устанавливаются (ст. 46 настоящих Правил)
18	Обеспечение деятельности в области гидрометеорологии и смежных с ней областях	3.9.1	Не подлежат установлению				Не подлежат установлению
19	Амбулаторное ветеринарное обслуживание	3.10.1	Не подлежат установлению			3	Устанавливаются (ст. 46 настоящих Правил)

363

№ п/п	Наименование ВРИ	Код (числовое обозначение ВРИ)	Предельные размеры земельных участков (кв. м)		Максимальный процент застройки, в том числе в зависимости от количества надземных этажей	Минимальные отступы от границ земельного участка (м)*	Требования к архитектурно-градостроительному облику**
			min	max			
32	Стоянка транспортных средств	4.9.2	Не подлежат установлению			3	Не подлежат установлению
33	Выставочно-ярмарочная деятельность	4.10	Не подлежат установлению			3	Устанавливаются (ст. 46 настоящих Правил)
34	Производственная деятельность	6.0	Не подлежат установлению			3	Устанавливаются (ст. 46 настоящих Правил)
35	Тяжелая промышленность	6.2	Не подлежат установлению			3	Устанавливаются (ст. 46 настоящих Правил)
36	Автомобилестроительная промышленность	6.2.1	Не подлежат установлению			3	Устанавливаются (ст. 46 настоящих Правил)
37	Легкая промышленность	6.3	Не подлежат установлению			3	Устанавливаются (ст. 46 настоящих Правил)

366

№ п/п	Наименование ВРИ	Код (числовое обозначение ВРИ)	Предельные размеры земельных участков (кв. м)		Максимальный процент застройки, в том числе в зависимости от количества надземных этажей	Минимальные отступы от границ земельного участка (м)*	Требования к архитектурно-градостроительному облику**
			min	max			
38	Фармацевтическая промышленность	6.3.1	Не подлежат установлению			3	Устанавливаются (ст. 46 настоящих Правил)
39	Фарфоро-фаянсовая промышленность	6.3.2	Не подлежат установлению			3	Устанавливаются (ст. 46 настоящих Правил)
40	Электронная промышленность	6.3.3	Не подлежат установлению			3	Устанавливаются (ст. 46 настоящих Правил)
41	Ювелирная промышленность	6.3.4	Не подлежат установлению			3	Устанавливаются (ст. 46 настоящих Правил)
42	Пищевая промышленность	6.4	Не подлежат установлению			3	Устанавливаются (ст. 46 настоящих Правил)
43	Нефтехимическая промышленность	6.5	Не подлежат установлению			3	Устанавливаются (ст. 46 настоящих Правил)

367

разрешенного использования «магазины» (4.4), «общежития» (3.2.4), «гостиничное обслуживание» (4.7). Для видов разрешенного использования 4.4 (Магазины) отступы от многоквартирных домов 50 м, если иное не подтверждено требованиями технических регламентов.

Предельная максимальная этажность определяется с учетом требований ч. 9 ст. 11 настоящих Правил.

** - Требования к архитектурно-градостроительному облику распространяются на земельные участки, полностью или частично расположенные в границах территорий (Тип 1, Тип 2), в соответствии с картой градостроительного зонирования с установлением территорий, в границах которых предусматриваются требования к архитектурно-градостроительному облику объектов капитального строительства.

Показатели по параметрам застройки зоны МФ-1: территории объектов обслуживания населения; требования и параметры по временному хранению индивидуальных транспортных средств, размещению гаражей и открытых автостоянок, требования и параметры к доле озелененной территории земельных участков, регламентируются и устанавливаются нормативами градостроительного проектирования.

370

№ п/п	Наименование ВРИ	Код (числовое обозначение ВРИ)	Предельные размеры земельных участков (кв. м)		Максимальный процент застройки, в том числе в зависимости от количества надземных этажей	Минимальные отступы от границ земельного участка (м)*	Требования к архитектурно-градостроительному облику**
			min	max			
44	Строительная промышленность	6.6	Не подлежат установлению			3	Устанавливаются (ст. 46 настоящих Правил)
45	Склад	6.9	Не подлежат установлению			3	Устанавливаются (ст. 46 настоящих Правил)
46	Целлюлозно-бумажная промышленность	6.11	Не подлежат установлению			3	Устанавливаются (ст. 46 настоящих Правил)
47	Автомобильный транспорт	7.2	Не распространяется				Не подлежат установлению
48	Трубопроводный транспорт	7.5	Не распространяется				Не подлежат установлению
49	Обеспечение внутреннего правопорядка	8.3	Не подлежат установлению				Не подлежат установлению
50	Историко-культурная деятельность	9.3	Не распространяется				Не подлежат установлению
51	Гидротехнические сооружения	11.3	Не подлежат установлению				Не подлежат установлению

368

МФ-2 - МНОГОФУНКЦИОНАЛЬНАЯ ЗОНА

Градостроительный регламент территориальной зоны должен применяться в части, не противоречащей утвержденным режимам зон охраны объектов культурного наследия.

Основные виды разрешенного использования

№ п/п	Наименование ВРИ	Код (числовое обозначение ВРИ)	Предельные размеры земельных участков (кв. м)		Максимальный процент застройки, в том числе в зависимости от количества надземных этажей	Минимальные отступы от границ земельного участка (м)*	Требования к архитектурно-градостроительному облику**
			min	max			
1	Коммунальное обслуживание	3.1	Не подлежат установлению			3	Устанавливаются (ст. 46 настоящих Правил)
2	Предоставление коммунальных услуг	3.1.1	Не подлежат установлению			3	Не подлежат установлению
3	Административные здания организаций, обеспечивающих предоставление коммунальных услуг	3.1.2	Не подлежат установлению			3	Устанавливаются (ст. 46 настоящих Правил)
4	Дома социального обслуживания	3.2.1	Не подлежат установлению			3	Устанавливаются (ст. 46 настоящих Правил)
5	Оказание социальной помощи населению	3.2.2	Не подлежат установлению			3	Устанавливаются (ст. 46 настоящих Правил)

371

№ п/п	Наименование ВРИ	Код (числовое обозначение ВРИ)	Предельные размеры земельных участков (кв. м)		Максимальный процент застройки, в том числе в зависимости от количества надземных этажей	Минимальные отступы от границ земельного участка (м)*	Требования к архитектурно-градостроительному облику**
			min	max			
52	Земельные участки (территории) общего пользования	12.0	Не распространяется				Не подлежат установлению
53	Улично-дорожная сеть	12.0.1	Не подлежат установлению				Не подлежат установлению
54	Благоустройство территории	12.0.2	Не подлежат установлению				Не подлежат установлению

Вспомогательные виды разрешенного использования

1. Коммунальное обслуживание - 3.1
2. Связь - 6.8
3. Обеспечение внутреннего правопорядка - 8.3

Условно разрешенные виды использования

№ п/п	Наименование ВРИ	Код (числовое обозначение ВРИ)	Предельные размеры земельных участков (кв. м)		Максимальный процент застройки, в том числе в зависимости от количества надземных этажей	Минимальные отступы от границ земельного участка (м)*	Требования к архитектурно-градостроительному облику**
			min	max			
1	Спорт	5.1	Не подлежат установлению			3	Устанавливаются (ст. 46 настоящих Правил)

* - Для объектов капитального строительства, проектная документация которых в соответствии со ст. 49 Градостроительного кодекса Российской Федерации подлежит экспертизе, минимальные отступы от границ земельного участка не подлежат установлению, за исключением видов

369

№ п/п	Наименование ВРИ	Код (числовое обозначение ВРИ)	Предельные размеры земельных участков (кв. м)		Максимальный процент застройки, в том числе в зависимости от количества надземных этажей	Минимальные отступы от границ земельного участка (м)*	Требования к архитектурно-градостроительному облику**
			min	max			
6	Оказание услуг связи	3.2.3	Не подлежат установлению			3	Устанавливаются (ст. 46 настоящих Правил)
7	Общежития	3.2.4	Не подлежат установлению		60%	3	Устанавливаются (ст. 46 настоящих Правил)
8	Бытовое обслуживание	3.3	Не подлежат установлению			3	Устанавливаются (ст. 46 настоящих Правил)
9	Амбулаторно-поликлиническое обслуживание	3.4.1	Не подлежат установлению			3	Устанавливаются (ст. 46 настоящих Правил)
10	Стационарное медицинское обслуживание	3.4.2	Не подлежат установлению			3	Устанавливаются (ст. 46 настоящих Правил)
11	Дошкольное, начальное и среднее общее образование	3.5.1	Не подлежат установлению			3	Устанавливаются (ст. 46 настоящих Правил)

372

№ п/п	Наименование ВРИ	Код (числовое обозначение ВРИ)	Предельные размеры земельных участков (кв. м)		Максимальный процент застройки, в том числе в зависимости от количества надземных этажей	Минимальные отступы от границ земельного участка (м)*	Требования к архитектурно-градостроительному облику**
			min	max			
12	Среднее и высшее профессиональное образование	3.5.2	Не подлежат установлению			3	Устанавливаются (ст. 46 настоящих Правил)
13	Объекты культурно-досуговой деятельности	3.6.1	Не подлежат установлению			3	Устанавливаются (ст. 46 настоящих Правил)
14	Общественное управление	3.8	Не подлежат установлению			3	Устанавливаются (ст. 46 настоящих Правил)
15	Государственное управление	3.8.1	Не подлежат установлению			3	Устанавливаются (ст. 46 настоящих Правил)
16	Представительская деятельность	3.8.2	Не подлежат установлению			3	Не подлежат установлению
17	Обеспечение научной деятельности	3.9	Не подлежат установлению			3	Устанавливаются (ст. 46 настоящих Правил)
18	Обеспечение деятельности в области гидрометеорологии и смежных с ней областях	3.9.1	Не подлежат установлению				Не подлежат установлению

373

№ п/п	Наименование ВРИ	Код (числовое обозначение ВРИ)	Предельные размеры земельных участков (кв. м)		Максимальный процент застройки, в том числе в зависимости от количества надземных этажей	Минимальные отступы от границ земельного участка (м)*	Требования к архитектурно-градостроительному облику**
			min	max			
31	Служебные гаражи	4.9	Не подлежат установлению			3	Устанавливаются (ст. 46 настоящих Правил)
32	Объекты дорожного сервиса	4.9.1	Не подлежат установлению			3	Устанавливаются (ст. 46 настоящих Правил)
33	Обеспечение дорожного отдыха	4.9.1.2	Не подлежат установлению			3	Устанавливаются (ст. 46 настоящих Правил)
34	Автомобильные мойки	4.9.1.3	Не подлежат установлению			3	Устанавливаются (ст. 46 настоящих Правил)
35	Ремонт автомобилей	4.9.1.4	Не подлежат установлению			3	Устанавливаются (ст. 46 настоящих Правил)
36	Стоянка транспортных средств	4.9.2	Не подлежат установлению			3	Не подлежат установлению
37	Выставочно-ярмарочная деятельность	4.10	Не подлежат установлению			3	Устанавливаются (ст. 46 настоящих Правил)

376

№ п/п	Наименование ВРИ	Код (числовое обозначение ВРИ)	Предельные размеры земельных участков (кв. м)		Максимальный процент застройки, в том числе в зависимости от количества надземных этажей	Минимальные отступы от границ земельного участка (м)*	Требования к архитектурно-градостроительному облику**
			min	max			
19	Проведение научных исследований	3.9.2	Не подлежат установлению			3	Устанавливаются (ст. 46 настоящих Правил)
20	Проведение научных испытаний	3.9.3	Не подлежат установлению			3	Устанавливаются (ст. 46 настоящих Правил)
21	Амбулаторное ветеринарное обслуживание	3.10.1	Не подлежат установлению			3	Устанавливаются (ст. 46 настоящих Правил)
22	Приюты для животных	3.10.2	Не подлежат установлению			3	Устанавливаются (ст. 46 настоящих Правил)
23	Деловое управление	4.1	Не подлежат установлению			3	Устанавливаются (ст. 46 настоящих Правил)
24	Объекты торговли (торговые центры, торгово-развлекательные центры (комплексы))	4.2	Не подлежат установлению			3	Устанавливаются (ст. 46 настоящих Правил)

374

№ п/п	Наименование ВРИ	Код (числовое обозначение ВРИ)	Предельные размеры земельных участков (кв. м)		Максимальный процент застройки, в том числе в зависимости от количества надземных этажей	Минимальные отступы от границ земельного участка (м)*	Требования к архитектурно-градостроительному облику**
			min	max			
38	Спорт	5.1	Не подлежат установлению			3	Устанавливаются (ст. 46 настоящих Правил)
39	Обеспечение спортивно-зрелищных мероприятий	5.1.1	Не подлежат установлению			3	Устанавливаются (ст. 46 настоящих Правил)
40	Обеспечение занятий спортом в помещениях	5.1.2	Не подлежат установлению			3	Устанавливаются (ст. 46 настоящих Правил)
41	Площадки для занятий спортом	5.1.3	Не подлежат установлению			3	Не подлежат установлению
42	Оборудованные площадки для занятий спортом	5.1.4	Не подлежат установлению			3	Не подлежат установлению
43	Водный спорт	5.1.5	Не подлежат установлению			3	Не подлежат установлению
44	Спортивные базы	5.1.7	Не подлежат установлению			3	Устанавливаются (ст. 46 настоящих Правил)
45	Связь	6.8	Не подлежат установлению				Не подлежат установлению

377

№ п/п	Наименование ВРИ	Код (числовое обозначение ВРИ)	Предельные размеры земельных участков (кв. м)		Максимальный процент застройки, в том числе в зависимости от количества надземных этажей	Минимальные отступы от границ земельного участка (м)*	Требования к архитектурно-градостроительному облику**
			min	max			
25	Рынки	4.3	Не подлежат установлению			3	Устанавливаются (ст. 46 настоящих Правил)
26	Магазины	4.4	200	Не подлежат установлению	60%	3	Устанавливаются (ст. 46 настоящих Правил)
27	Банковская и страховая деятельность	4.5	Не подлежат установлению			3	Устанавливаются (ст. 46 настоящих Правил)
28	Общественное питание	4.6	Не подлежат установлению			3	Устанавливаются (ст. 46 настоящих Правил)
29	Гостиничное обслуживание	4.7	Не подлежат установлению		60%	3	Устанавливаются (ст. 46 настоящих Правил)
30	Развлекательные мероприятия	4.8.1	Не подлежат установлению			3	Устанавливаются (ст. 46 настоящих Правил)

375

№ п/п	Наименование ВРИ	Код (числовое обозначение ВРИ)	Предельные размеры земельных участков (кв. м)		Максимальный процент застройки, в том числе в зависимости от количества надземных этажей	Минимальные отступы от границ земельного участка (м)*	Требования к архитектурно-градостроительному облику**
			min	max			
46	Склад	6.9	Не подлежат установлению			3	Устанавливаются (ст. 46 настоящих Правил)
47	Автомобильный транспорт	7.2	Не распространяется				Не подлежат установлению
48	Обслуживание перевозок пассажиров	7.2.2	Не подлежат установлению			3	Устанавливаются (ст. 46 настоящих Правил)
49	Стоянки транспорта общего пользования	7.2.3	Не подлежат установлению			3	Не подлежат установлению
50	Трубопроводный транспорт	7.5	Не распространяется				Не подлежат установлению
51	Обеспечение внутреннего правопорядка	8.3	Не подлежат установлению				Не подлежат установлению
52	Историко-культурная деятельность	9.3	Не распространяется				Не подлежат установлению
53	Гидротехнические сооружения	11.3	Не подлежат установлению				Не подлежат установлению
54	Земельные участки (территории) общего пользования	12.0	Не распространяется				Не подлежат установлению

378

№ п/п	Наименование ВРИ	Код (числовое обозначение ВРИ)	Предельные размеры земельных участков (кв. м)		Максимальный процент застройки, в том числе в зависимости от количества надземных этажей	Минимальные отступы от границ земельного участка (м)*	Требования к архитектурно-градостроительному облику**
			min	max			
55	Улично-дорожная сеть	12.0.1	Не подлежат установлению				Не подлежат установлению
56	Благоустройство территории	12.0.2	Не подлежат установлению				Не подлежат установлению

Вспомогательные виды разрешенного использования

1. Предоставление коммунальных услуг - 3.1.1
2. Связь - 6.8
3. Обеспечение внутреннего правопорядка - 8.3

Условно разрешенные виды использования

№ п/п	Наименование ВРИ	Код (числовое обозначение ВРИ)	Предельные размеры земельных участков (кв. м)		Максимальный процент застройки, в том числе в зависимости от количества надземных этажей	Минимальные отступы от границ земельного участка (м)*	Требования к архитектурно-градостроительному облику**
			min	max			
1	Проведение азартных игр	4.8.2	Не подлежат установлению			3	Устанавливаются (ст. 46 настоящих Правил)
2	Заправка транспортных средств	4.9.1.1	Не подлежат установлению			3	Не подлежат установлению
3	Авиационный спорт	5.1.6	Не подлежат установлению			3	Устанавливаются (ст. 46 настоящих Правил)

379

№ п/п	Наименование ВРИ	Код (числовое обозначение ВРИ)	Предельные размеры земельных участков (кв. м)		Максимальный процент застройки, в том числе в зависимости от количества надземных этажей	Минимальные отступы от границ земельного участка (м)*	Требования к архитектурно-градостроительному облику***
			min	max			
6	Оказание услуг связи	3.2.3	Не подлежат установлению			3	Устанавливаются (ст. 46 настоящих Правил)
7	Бытовое обслуживание	3.3	Не подлежат установлению			3	Устанавливаются (ст. 46 настоящих Правил)
8	Амбулаторно-поликлиническое обслуживание	3.4.1	Не подлежат установлению			3	Устанавливаются (ст. 46 настоящих Правил)
9	Стационарное медицинское обслуживание	3.4.2	Не подлежат установлению			3	Устанавливаются (ст. 46 настоящих Правил)
10	Медицинские организации особого назначения	3.4.3	Не подлежат установлению			3	Не подлежат установлению
11	Образование и просвещение	3.5	Не подлежат установлению			3	Устанавливаются (ст. 46 настоящих Правил)
12	Дошкольное, начальное и среднее общее образование	3.5.1	Не подлежат установлению			3	Устанавливаются (ст. 46 настоящих Правил)

382

№ п/п	Наименование ВРИ	Код (числовое обозначение ВРИ)	Предельные размеры земельных участков (кв. м)		Максимальный процент застройки, в том числе в зависимости от количества надземных этажей	Минимальные отступы от границ земельного участка (м)*	Требования к архитектурно-градостроительному облику**
			min	max			
4	Научно-производственная деятельность	6.12	Не подлежат установлению			3	Устанавливаются (ст. 46 настоящих Правил)

* - Для объектов капитального строительства, проектная документация которых в соответствии со ст. 49 Градостроительного кодекса Российской Федерации подлежит экспертизе, минимальные отступы от границ земельного участка не подлежат установлению, за исключением видов разрешенного использования «магазины» (4.4), «общежития» (3.2.4), «гостиничное обслуживание» (4.7). Для видов разрешенного использования 4.4 (Магазины) отступы от многоквартирных домов 50 м, если иное не подтверждено требованиями технических регламентов.

Предельная максимальная этажность определяется с учетом требований ч. 9 ст. 11 настоящих Правил.

** - Требования к архитектурно-градостроительному облику распространяются на земельные участки, полностью или частично расположенные в границах территорий (Тип 1, Тип 2), в соответствии с картой градостроительного зонирования с установлением территорий, в границах которых предусматриваются требования к архитектурно-градостроительному облику объектов капитального строительства.

380

№ п/п	Наименование ВРИ	Код (числовое обозначение ВРИ)	Предельные размеры земельных участков (кв. м)		Максимальный процент застройки, в том числе в зависимости от количества надземных этажей	Минимальные отступы от границ земельного участка (м)*	Требования к архитектурно-градостроительному облику***
			min	max			
13	Среднее и высшее профессиональное образование	3.5.2	Не подлежат установлению			3	Устанавливаются (ст. 46 настоящих Правил)
14	Объекты культурно-досуговой деятельности	3.6.1	Не подлежат установлению			3	Устанавливаются (ст. 46 настоящих Правил)
15	Парки культуры и отдыха	3.6.2	Не подлежат установлению			3	Не подлежат установлению
16	Общественное управление	3.8	Не подлежат установлению			3	Устанавливаются (ст. 46 настоящих Правил)
17	Государственное управление	3.8.1	Не подлежат установлению			3	Устанавливаются (ст. 46 настоящих Правил)
18	Представительская деятельность	3.8.2	Не подлежат установлению			3	Не подлежат установлению
19	Обеспечение научной деятельности	3.9	Не подлежат установлению			3	Устанавливаются (ст. 46 настоящих Правил)

383

МФ-3 - МНОГОФУНКЦИОНАЛЬНАЯ ЗОНА

Градостроительный регламент территориальной зоны должен применяться в части, не противоречащей утвержденным режимам зон охраны объектов культурного наследия.

Основные виды разрешенного использования

№ п/п	Наименование ВРИ	Код (числовое обозначение ВРИ)	Предельные размеры земельных участков (кв. м)		Максимальный процент застройки, в том числе в зависимости от количества надземных этажей	Минимальные отступы от границ земельного участка (м)*	Требования к архитектурно-градостроительному облику***
			min	max			
1	Коммунальное обслуживание	3.1	Не подлежат установлению			3	Устанавливаются (ст. 46 настоящих Правил)
2	Предоставление коммунальных услуг	3.1.1	Не подлежат установлению			3	Не подлежат установлению
3	Административные здания организаций, обеспечивающих предоставление коммунальных услуг	3.1.2	Не подлежат установлению			3	Устанавливаются (ст. 46 настоящих Правил)
4	Дома социального обслуживания	3.2.1	Не подлежат установлению			3	Устанавливаются (ст. 46 настоящих Правил)
5	Оказание социальной помощи населению	3.2.2	Не подлежат установлению			3	Устанавливаются (ст. 46 настоящих Правил)

381

№ п/п	Наименование ВРИ	Код (числовое обозначение ВРИ)	Предельные размеры земельных участков (кв. м)		Максимальный процент застройки, в том числе в зависимости от количества надземных этажей	Минимальные отступы от границ земельного участка (м)*	Требования к архитектурно-градостроительному облику***
			min	max			
20	Обеспечение деятельности в области гидрометеорологии и смежных с ней областях	3.9.1	Не подлежат установлению				Не подлежат установлению
21	Амбулаторное ветеринарное обслуживание	3.10.1	Не подлежат установлению			3	Устанавливаются (ст. 46 настоящих Правил)
22	Приноты для животных	3.10.2	Не подлежат установлению			3	Устанавливаются (ст. 46 настоящих Правил)
23	Службные гаражи	4.9	Не подлежат установлению			3	Устанавливаются (ст. 46 настоящих Правил)
24	Стоянка транспортных средств	4.9.2	Не подлежат установлению			3	Не подлежат установлению
25	Отдых (рекреация)	5.0	Не подлежат установлению			3	Не подлежат установлению
26	Спорт	5.1	Не подлежат установлению			3	Устанавливаются (ст. 46 настоящих Правил)

384

№ п/п	Наименование ВРИ	Код (числовое обозначение ВРИ)	Предельные размеры земельных участков (кв. м)		Максимальный процент застройки, в том числе в зависимости от количества надземных этажей	Минимальные отступы от границ земельного участка (м)*	Требования к архитектурно-градостроительному облику***
			min	max			
27	Обеспечение спортивно-зрелищных мероприятий	5.1.1	Не подлежат установлению			3	Устанавливаются (ст. 46 настоящих Правил)
28	Обеспечение занятий спортом в помещениях	5.1.2	Не подлежат установлению			3	Устанавливаются (ст. 46 настоящих Правил)
29	Площадки для занятий спортом	5.1.3	Не подлежат установлению			3	Не подлежат установлению
30	Оборудованные площадки для занятий спортом	5.1.4	Не подлежат установлению			3	Не подлежат установлению
31	Недропользование	6.1	Не подлежат установлению			3	Устанавливаются (ст. 46 настоящих Правил)
32	Связь	6.8	Не подлежат установлению				Не подлежат установлению
33	Автомобильный транспорт	7.2	Не распространяется				Не подлежат установлению
34	Трубопроводный транспорт	7.5	Не распространяется				Не подлежат установлению
35	Обеспечение внутреннего правопорядка	8.3	Не подлежат установлению				Не подлежат установлению

385

№ п/п	Наименование ВРИ	Код (числовое обозначение ВРИ)	Предельные размеры земельных участков (кв. м)		Максимальный процент застройки, в том числе в зависимости от количества надземных этажей	Минимальные отступы от границ земельного участка (м)*	Требования к архитектурно-градостроительному облику***
			min	max			
7	Общественное питание	4.6	Не подлежат установлению			3	Устанавливаются (ст. 46 настоящих Правил)
8	Гостиничное обслуживание	4.7	Не подлежат установлению		60%	3	Устанавливаются (ст. 46 настоящих Правил)
9	Развлекательные мероприятия	4.8.1	Не подлежат установлению			3	Устанавливаются (ст. 46 настоящих Правил)
10	Ремонт автомобилей	4.9.1.4	Не подлежат установлению			3	Устанавливаются (ст. 46 настоящих Правил)
11	Выставочно-ярмарочная деятельность	4.10	Не подлежат установлению			3	Устанавливаются (ст. 46 настоящих Правил)
12	Природно-познавательный туризм	5.2	Не подлежат установлению			3	Не подлежат установлению
13	Причалы для маломерных судов	5.4	Не подлежат установлению			3	Не подлежат установлению

388

№ п/п	Наименование ВРИ	Код (числовое обозначение ВРИ)	Предельные размеры земельных участков (кв. м)		Максимальный процент застройки, в том числе в зависимости от количества надземных этажей	Минимальные отступы от границ земельного участка (м)*	Требования к архитектурно-градостроительному облику***
			min	max			
36	Историко-культурная деятельность	9.3	Не распространяется				Не подлежат установлению
37	Водные объекты	11.0	Не подлежат установлению				Не подлежат установлению
38	Общее пользование водными объектами	11.1	Не распространяется				Не подлежат установлению
39	Гидротехнические сооружения	11.3	Не подлежат установлению				Не подлежат установлению
40	Земельные участки (территории) общего пользования	12.0	Не распространяется				Не подлежат установлению
41	Улично-дорожная сеть	12.0.1	Не подлежат установлению				Не подлежат установлению
42	Благоустройство территории	12.0.2	Не подлежат установлению				Не подлежат установлению

Вспомогательные виды разрешенного использования

- Предоставление коммунальных услуг - 3.1.1
- Связь - 6.8
- Обеспечение внутреннего правопорядка - 8.3

386

№ п/п	Наименование ВРИ	Код (числовое обозначение ВРИ)	Предельные размеры земельных участков (кв. м)		Максимальный процент застройки, в том числе в зависимости от количества надземных этажей	Минимальные отступы от границ земельного участка (м)*	Требования к архитектурно-градостроительному облику***
			min	max			
14	Поля для гольфа или конных прогулок	5.5	Не подлежат установлению				Не подлежат установлению

* - Для объектов капитального строительства, проектная документация которых в соответствии со ст. 49 Градостроительного кодекса Российской Федерации подлежит экспертизе, минимальные отступы от границ земельного участка не подлежат установлению, за исключением видов разрешенного использования «магазины» (4.4), «общежития» (3.2.4), «гостиничное обслуживание» (4.7). Для видов разрешенного использования 4.4 (Магазины) отступы от многоквартирных домов 50 м, если иное не подтверждено требованиями технических регламентов.

Предельная максимальная этажность определяется с учетом требований ч. 9 ст. 11 настоящих Правил.

** - Существующие объекты гаражного назначения, предназначенные для хранения личного автотранспорта граждан, имеющих одну или более общих стен с другими объектами гаражного назначения, предназначенные для хранения личного автотранспорта граждан

*** - Требования к архитектурно-градостроительному облику распространяются на земельные участки, полностью или частично расположенные в границах территорий (Тип 1, Тип 2), в соответствии с картой градостроительного зонирования с установлением территорий, в границах которых предусматриваются требования к архитектурно-градостроительному облику объектов капитального строительства.

Показатели по параметрам застройки зоны МФ-3: территории объектов обслуживания населения; требования и параметры по временному хранению индивидуальных транспортных средств, размещению гаражей и открытых автостоянок, требования и параметры к доле озелененной территории земельных участков, регламентируются и устанавливаются нормативами градостроительного проектирования.

389

Условно разрешенные виды использования

№ п/п	Наименование ВРИ	Код (числовое обозначение ВРИ)	Предельные размеры земельных участков (кв. м)		Максимальный процент застройки, в том числе в зависимости от количества надземных этажей	Минимальные отступы от границ земельного участка (м)*	Требования к архитектурно-градостроительному облику***
			min	max			
1	Хранение автотранспорта	2.7.1	Не подлежат установлению			3 (0)**	Устанавливаются (ст. 46 настоящих Правил)
2	Размещение гаражей для собственных нужд	2.7.2	Не подлежат установлению			3 (0)**	Не подлежат установлению
3	Общежития	3.2.4	Не подлежат установлению		60%	3	Устанавливаются (ст. 46 настоящих Правил)
4	Деловое управление	4.1	Не подлежат установлению			3	Устанавливаются (ст. 46 настоящих Правил)
5	Магазины	4.4	200	Не подлежат установлению	60%	3	Устанавливаются (ст. 46 настоящих Правил)
6	Банковская и страховая деятельность	4.5	Не подлежат установлению			3	Устанавливаются (ст. 46 настоящих Правил)

387

Статья 43. Градостроительные регламенты для зон особо охраняемой природной территории федерального значения - национальный парк «Лосинный остров»

Градостроительные регламенты применяются с учетом Постановления Совета Министров РСФСР от 24.08.1983 г. № 401 «О создании государственного природного национального парка «Лосинный остров»; Решения исполнительных комитетов Московского областного и Московского государственного Советов народных депутатов от 04.05.1979 г. № 1190-543 «Об утверждении проекта планировки природного парка «Лосинный остров»; Решения исполнительных комитетов Московского городского и Московского областного Советов народных депутатов от 10.10.1988 № 2130-1344 «Об утверждении положения о государственном природном национальном парке "Лосинный остров"; Приказа Министерства природных ресурсов и экологии Российской Федерации от 26.03.2012 № 82 «Об утверждении положения о национальном парке "Лосинный остров".

В состав зон включены:

- зона многоквартирной жилой застройки (Ж-1 (ОЗ))
- зона смешанной жилой застройки (Ж-1-1 (ОЗ))
- зона застройки индивидуальными и блокированными жилыми домами (Ж-2 (ЛО))
- зона застройки индивидуальными и блокированными жилыми домами (Ж-2 (ОЗ))
- зона смешанной малоэтажной жилой застройки (Ж-3 (ЛО))
- многофункциональная общественно-деловая зона (О-1 (ЛО))
- многофункциональная общественно-деловая зона (О-1 (ОЗ))
- многофункциональная общественно-деловая зона (О-1Л (ОЗ))
- зона специализированной общественной застройки (О-2 (ЛО))
- зона специализированной общественной застройки (О-2 (ОЗ))
- производственная зона (П (ЛО))
- производственная зона (П (ОЗ))
- производственная зона (П-Л (ОЗ))
- коммунальная зона (К (ЛО))
- коммунальная зона (К (ОЗ))
- зона транспортной инфраструктуры (Т (ЛО))
- зона транспортной инфраструктуры (Т (ОЗ))
- зона парков (Р-1 (ЛО))
- зона парков (Р-1 (ОЗ))
- природно-рекреационная зона (Р-2 (ЛО))
- зона объектов физической культуры и массового спорта (Р-4 (ОЗ))

390

- зона объектов отдыха и туризма (Р-5 (ЛО))
- зона иного специального назначения (СП-3 (ЛО))
- зона, предназначенная для ведения садоводства (СХ-2 (ЛО))
- зона, предназначенная для ведения садоводства (СХ-2 (ОЗ))
- многофункциональная зона (МФ-1 (ОЗ))

Ж-1 (ОЗ) - ЗОНА МНОГООКВАРТИРНОЙ ЖИЛОЙ ЗАСТРОЙКИ

Зона многоквартирной жилой застройки Ж-1-ОЗ установлена для обеспечения условий формирования жилых районов из многоквартирных жилых домов.

Основные виды разрешенного использования

№ п/п	Наименование ВРИ	Код (числовое обозначение ВРИ)	Предельные размеры земельных участков (кв. м)		Максимальный процент застройки, в том числе в зависимости от количества надземных этажей*	Минимальные отступы от границ земельного участка (м)*	Требования к архитектурно-градостроительному облику*****
			min	max			
1	Малозэтажная многоквартирная жилая застройка	2.1.1	30 000**	1 000 000**	Не подлежат установлению		Устанавливаются (ст. 46 настоящих Правил)
2	Среднеэтажная жилая застройка	2.5	30 000**	1 000 000**	Не подлежат установлению		Устанавливаются (ст. 46 настоящих Правил)
3	Многоэтажная жилая застройка (высотная застройка)	2.6	30 000**	1 000 000**	Не подлежат установлению		Устанавливаются (ст. 46 настоящих Правил)

391

№ п/п	Наименование ВРИ	Код (числовое обозначение ВРИ)	Предельные размеры земельных участков (кв. м)		Максимальный процент застройки, в том числе в зависимости от количества надземных этажей*	Минимальные отступы от границ земельного участка (м)*	Требования к архитектурно-градостроительному облику*****
			min	max			
17	Деловое управление	4.1	1 000	100 000	Не подлежат установлению		Устанавливаются (ст. 46 настоящих Правил)
18	Рынки	4.3	1 500	50 000	Не подлежат установлению		Устанавливаются (ст. 46 настоящих Правил)
19	Магазины	4.4	500	10 000	Не подлежат установлению		Устанавливаются (ст. 46 настоящих Правил)
20	Общественное питание	4.6	500	10 000	Не подлежат установлению		Устанавливаются (ст. 46 настоящих Правил)
21	Гостиничное обслуживание	4.7	1 000	100 000	Не подлежат установлению		Устанавливаются (ст. 46 настоящих Правил)
22	Объекты дорожного сервиса	4.9.1	1 000	10 000	Не подлежат установлению		Устанавливаются (ст. 46 настоящих Правил)

394

№ п/п	Наименование ВРИ	Код (числовое обозначение ВРИ)	Предельные размеры земельных участков (кв. м)		Максимальный процент застройки, в том числе в зависимости от количества надземных этажей*	Минимальные отступы от границ земельного участка (м)*	Требования к архитектурно-градостроительному облику*****
			min	max			
4	Хранение автотранспорта	2.7.1	500 (15***)	20 000 (50***)	Не подлежат установлению		Устанавливаются (ст. 46 настоящих Правил)
5	Размещение гаражей для собственных нужд	2.7.2	500 (15***)	20 000 (50***)	Не подлежат установлению		Не подлежат установлению
6	Коммунальное обслуживание	3.1	30	100 000	Не подлежат установлению		Устанавливаются (ст. 46 настоящих Правил)
7	Предоставление коммунальных услуг	3.1.1	30	100 000	Не подлежат установлению		Не подлежат установлению
8	Административные здания организаций, обеспечивающих предоставление коммунальных услуг	3.1.2	1 000	100 000	Не подлежат установлению		Устанавливаются (ст. 46 настоящих Правил)
9	Дома социального обслуживания	3.2.1	500	100 000	Не подлежат установлению		Устанавливаются (ст. 46 настоящих Правил)
10	Оказание социальной помощи населению	3.2.2	500	100 000	Не подлежат установлению		Устанавливаются (ст. 46 настоящих Правил)

392

№ п/п	Наименование ВРИ	Код (числовое обозначение ВРИ)	Предельные размеры земельных участков (кв. м)		Максимальный процент застройки, в том числе в зависимости от количества надземных этажей*	Минимальные отступы от границ земельного участка (м)*	Требования к архитектурно-градостроительному облику*****
			min	max			
23	Спорт	5.1	1 000	100 000	Не подлежат установлению		Устанавливаются (ст. 46 настоящих Правил)
24	Обеспечение занятий спортом в помещениях	5.1.2	1 000	100 000	Не подлежат установлению		Устанавливаются (ст. 46 настоящих Правил)
25	Площадки для занятий спортом	5.1.3	1 000	100 000	Не подлежат установлению		Не подлежат установлению
26	Оборудованные площадки для занятий спортом	5.1.4	1 000	100 000	Не подлежат установлению		Не подлежат установлению
27	Недропользование	6.1****	5 000	1 000 000	Не подлежат установлению		Устанавливаются (ст. 46 настоящих Правил)
28	Связь	6.8	Не подлежат установлению				Не подлежат установлению
29	Трубопроводный транспорт	7.5	Не распространяется				Не подлежат установлению
30	Обеспечение внутреннего правопорядка	8.3	Не подлежат установлению				Не подлежат установлению

395

№ п/п	Наименование ВРИ	Код (числовое обозначение ВРИ)	Предельные размеры земельных участков (кв. м)		Максимальный процент застройки, в том числе в зависимости от количества надземных этажей*	Минимальные отступы от границ земельного участка (м)*	Требования к архитектурно-градостроительному облику*****
			min	max			
11	Оказание услуг связи	3.2.3	500	100 000	Не подлежат установлению		Устанавливаются (ст. 46 настоящих Правил)
12	Бытовое обслуживание	3.3	200	100 000	Не подлежат установлению		Устанавливаются (ст. 46 настоящих Правил)
13	Амбулаторно-поликлиническое обслуживание	3.4.1	5 000	1 000 000	Не подлежат установлению		Устанавливаются (ст. 46 настоящих Правил)
14	Дошкольное, начальное и среднее общее образование	3.5.1	Не подлежат установлению				Устанавливаются (ст. 46 настоящих Правил)
15	Объекты культурно-досуговой деятельности	3.6.1	1 000	100 000	Не подлежат установлению		Устанавливаются (ст. 46 настоящих Правил)
16	Амбулаторное ветеринарное обслуживание	3.10.1	1 000	10 000	Не подлежат установлению		Устанавливаются (ст. 46 настоящих Правил)

393

№ п/п	Наименование ВРИ	Код (числовое обозначение ВРИ)	Предельные размеры земельных участков (кв. м)		Максимальный процент застройки, в том числе в зависимости от количества надземных этажей*	Минимальные отступы от границ земельного участка (м)*	Требования к архитектурно-градостроительному облику*****
			min	max			
31	Историко-культурная деятельность	9.3	Не распространяется				Не подлежат установлению
32	Гидротехнические сооружения	11.3	Не подлежат установлению				Не подлежат установлению
33	Земельные участки (территории) общего пользования	12.0	Не распространяется				Не подлежат установлению
34	Улично-дорожная сеть	12.0.1	Не подлежат установлению				Не подлежат установлению
35	Благоустройство территории	12.0.2	Не подлежат установлению				Не подлежат установлению

Вспомогательные виды разрешенного использования

1. Предоставление коммунальных услуг - 3.1.1
2. Связь - 6.8
3. Обеспечение внутреннего правопорядка - 8.3

396

Условно разрешенные виды использования

№ п/п	Наименование ВРИ	Код (числовое обозначение ВРИ)	Предельные размеры земельных участков (кв. м)		Максимальный процент застройки, в том числе в зависимости от количества надземных этажей*	Минимальные отступы от границ земельного участка (м)*	Требования к архитектурно-градостроительному облику *****
			min	max			
1	Общеклассификационная	3.2.4	500	100 000	Не подлежат установлению		Устанавливаются (ст. 46 настоящих Правил)
2	Стационарное медицинское обслуживание	3.4.2	1 000	1 000 000	Не подлежат установлению		Устанавливаются (ст. 46 настоящих Правил)
3	Среднее и высшее профессиональное образование	3.5.2	5 000	100 000	Не подлежат установлению		Устанавливаются (ст. 46 настоящих Правил)
4	Общественное управление	3.8	1 000	100 000	Не подлежат установлению		Устанавливаются (ст. 46 настоящих Правил)
5	Государственное управление	3.8.1	1 000	100 000	Не подлежат установлению		Устанавливаются (ст. 46 настоящих Правил)
6	Представительская деятельность	3.8.2	1 000	100 000	Не подлежат установлению		Не подлежат установлению

397

Ж-1-1 (ОЗ) - ЗОНА СМЕШАННОЙ ЖИЛОЙ ЗАСТРОЙКИ

Зона смешанной жилой застройки Ж-1-1-ОЗ установлена для обеспечения условий формирования жилых районов из отдельно стоящих индивидуальных жилых домов, блокированных жилых домов и многоквартирных домов этажностью до 9 этажей включительно. В состав зоны Ж-1-1-ОЗ могут включаться территории, предназначенные для ведения садоводства.

Основные виды разрешенного использования

№ п/п	Наименование ВРИ	Код (числовое обозначение ВРИ)	Предельные размеры земельных участков (кв. м)		Максимальный процент застройки, в том числе в зависимости от количества надземных этажей*	Минимальные отступы от границ земельного участка (м)*	Требования к архитектурно-градостроительному облику *****
			min	max			
1	Для индивидуального жилищного строительства	2.1**	500	500 000	Не подлежат установлению		Не подлежат установлению
2	Малозэтажная многоквартирная жилая застройка	2.1.1	30 000***	1 000 000***	Не подлежат установлению		Устанавливаются (ст. 46 настоящих Правил)
3	Блокированная жилая застройка	2.3	200	3 000	Не подлежат установлению		Устанавливаются (ст. 46 настоящих Правил)
4	Среднеэтажная жилая застройка	2.5	30 000***	1 000 000***	Не подлежат установлению		Устанавливаются (ст. 46 настоящих Правил)
5	Многоэтажная жилая застройка (высотная застройка)	2.6	30 000***	1 000 000***	Не подлежат установлению		Устанавливаются (ст. 46 настоящих Правил)

400

№ п/п	Наименование ВРИ	Код (числовое обозначение ВРИ)	Предельные размеры земельных участков (кв. м)		Максимальный процент застройки, в том числе в зависимости от количества надземных этажей*	Минимальные отступы от границ земельного участка (м)*	Требования к архитектурно-градостроительному облику *****
			min	max			
7	Обеспечение научной деятельности	3.9	500	100 000	Не подлежат установлению		Устанавливаются (ст. 46 настоящих Правил)
8	Обеспечение деятельности в области гидрометеорологии и смежных с ней областях	3.9.1	Не подлежат установлению				Не подлежат установлению
9	Объекты торговли (торговые центры, торгово-развлекательные центры (комплексы))	4.2	5 000	Не подлежат установлению			Устанавливаются (ст. 46 настоящих Правил)
10	Банковская и страховая деятельность	4.5	1 000	10 000	Не подлежат установлению		Устанавливаются (ст. 46 настоящих Правил)
11	Развлекательные мероприятия	4.8.1	5 000	100 000	Не подлежат установлению		Устанавливаются (ст. 46 настоящих Правил)
12	Служебные гаражи	4.9	1 000	20 000	Не подлежат установлению		Устанавливаются (ст. 46 настоящих Правил)
13	Стоянка транспортных средств	4.9.2	1 000	20 000	Не подлежат установлению		Не подлежат установлению

398

№ п/п	Наименование ВРИ	Код (числовое обозначение ВРИ)	Предельные размеры земельных участков (кв. м)		Максимальный процент застройки, в том числе в зависимости от количества надземных этажей*	Минимальные отступы от границ земельного участка (м)*	Требования к архитектурно-градостроительному облику *****
			min	max			
6	Хранение автотранспорта	2.7.1	500 (15****)	20 000 (50****)	Не подлежат установлению		Устанавливаются (ст. 46 настоящих Правил)
7	Размещение гаражей для собственных нужд	2.7.2	500 (15****)	20 000 (50****)	Не подлежат установлению		Не подлежат установлению
8	Коммунальное обслуживание	3.1	30	100 000	Не подлежат установлению		Устанавливаются (ст. 46 настоящих Правил)
9	Предоставление коммунальных услуг	3.1.1	30	100 000	Не подлежат установлению		Не подлежат установлению
10	Административные здания организаций, обеспечивающих предоставление коммунальных услуг	3.1.2	1 000	100 000	Не подлежат установлению		Устанавливаются (ст. 46 настоящих Правил)
11	Дома социального обслуживания	3.2.1	500	100 000	Не подлежат установлению		Устанавливаются (ст. 46 настоящих Правил)
12	Оказание социальной помощи населению	3.2.2	500	100 000	Не подлежат установлению		Устанавливаются (ст. 46 настоящих Правил)

401

№ п/п	Наименование ВРИ	Код (числовое обозначение ВРИ)	Предельные размеры земельных участков (кв. м)		Максимальный процент застройки, в том числе в зависимости от количества надземных этажей*	Минимальные отступы от границ земельного участка (м)*	Требования к архитектурно-градостроительному облику *****
			min	max			
14	Выставочно-ярмарочная деятельность	4.10	5 000	50 000	Не подлежат установлению		Устанавливаются (ст. 46 настоящих Правил)

* - Применяется с учетом режимов использования охранной зоны и территории ООПТ федерального значения национальный парк «Лосиный остров».

** - Минимальный размер земельного участка не распространяется на земельные участки, формируемые под существующими многоквартирными жилыми домами, а определяется проектом межевания территории или схемой расположения земельного участка на кадастровом плане территории, оформляемой с учетом изменений законодательства с 01.09.2022.

*** - Существующие объекты гаражного назначения, предназначенные для хранения личного автотранспорта граждан, имеющих одну или более общих стен с другими объектами гаражного назначения, предназначенные для хранения личного автотранспорта граждан

**** - Только для размещения ВЗУ

***** - Требования к архитектурно-градостроительному облику распространяются на земельные участки, полностью или частично расположенные в границах территорий (Тип 1, Тип 2), в соответствии с картой градостроительного зонирования с установлением территорий, в границах которых предусматриваются требования к архитектурно-градостроительному облику объектов капитального строительства.

Максимальный класс опасности (по санитарной классификации) объектов капитального строительства, размещаемых на территории участков зоны - V. Иные показатели по параметрам застройки зоны Ж-1-ОЗ: территории объектов обслуживания населения; требования и параметры по временному хранению индивидуальных транспортных средств, размещению гаражей и открытых автостоянок, требования и параметры к доле озелененной территории земельных участков, регламентируются и устанавливаются нормативами градостроительного проектирования.

399

№ п/п	Наименование ВРИ	Код (числовое обозначение ВРИ)	Предельные размеры земельных участков (кв. м)		Максимальный процент застройки, в том числе в зависимости от количества надземных этажей*	Минимальные отступы от границ земельного участка (м)*	Требования к архитектурно-градостроительному облику *****
			min	max			
13	Оказание услуг связи	3.2.3	500	100 000	Не подлежат установлению		Устанавливаются (ст. 46 настоящих Правил)
14	Бытовое обслуживание	3.3	200	100 000	Не подлежат установлению		Устанавливаются (ст. 46 настоящих Правил)
15	Амбулаторно-поликлиническое обслуживание	3.4.1	5 000	1 000 000	Не подлежат установлению		Устанавливаются (ст. 46 настоящих Правил)
16	Дошкольное, начальное и среднее общее образование	3.5.1	Не подлежат установлению				Устанавливаются (ст. 46 настоящих Правил)
17	Объекты культурно-досуговой деятельности	3.6.1	1 000	100 000	Не подлежат установлению		Устанавливаются (ст. 46 настоящих Правил)
18	Амбулаторное ветеринарное обслуживание	3.10.1	1 000	10 000	Не подлежат установлению		Устанавливаются (ст. 46 настоящих Правил)

402

№ п/п	Наименование ВРИ	Код (числовое обозначение ВРИ)	Предельные размеры земельных участков (кв. м)		Максимальный процент застройки, в том числе в зависимости от количества надземных этажей*	Минимальные отступы от границ земельного участка (м)*	Требования к архитектурно-градостроительному облику *****
			min	max			
19	Деловое управление	4.1	1 000	100 000	Не подлежат установлению		Устанавливаются (ст. 46 настоящих Правил)
20	Рынки	4.3	1 500	50 000	Не подлежат установлению		Устанавливаются (ст. 46 настоящих Правил)
21	Магазины	4.4	500	10 000	Не подлежат установлению		Устанавливаются (ст. 46 настоящих Правил)
22	Общественное питание	4.6	500	10 000	Не подлежат установлению		Устанавливаются (ст. 46 настоящих Правил)
23	Гостиничное обслуживание	4.7	1 000	100 000	Не подлежат установлению		Устанавливаются (ст. 46 настоящих Правил)
24	Спорт	5.1	1 000	100 000	Не подлежат установлению		Устанавливаются (ст. 46 настоящих Правил)

403

№ п/п	Наименование ВРИ	Код (числовое обозначение ВРИ)	Предельные размеры земельных участков (кв. м)		Максимальный процент застройки, в том числе в зависимости от количества надземных этажей*	Минимальные отступы от границ земельного участка (м)*	Требования к архитектурно-градостроительному облику *****
			min	max			
2	Среднее и высшее профессиональное образование	3.5.2	5 000	100 000	Не подлежат установлению		Устанавливаются (ст. 46 настоящих Правил)
3	Общественное управление	3.8	1 000	100 000	Не подлежат установлению		Устанавливаются (ст. 46 настоящих Правил)
4	Государственное управление	3.8.1	1 000	100 000	Не подлежат установлению		Устанавливаются (ст. 46 настоящих Правил)
5	Представительская деятельность	3.8.2	1 000	100 000	Не подлежат установлению		Не подлежат установлению
6	Обеспечение научной деятельности	3.9	500	100 000	Не подлежат установлению		Устанавливаются (ст. 46 настоящих Правил)
7	Обеспечение деятельности в области гидрометеорологии и смежных с ней областях	3.9.1	Не подлежат установлению				Не подлежат установлению
8	Банковская и страховая деятельность	4.5	1 000	10 000	Не подлежат установлению		Устанавливаются (ст. 46 настоящих Правил)

406

№ п/п	Наименование ВРИ	Код (числовое обозначение ВРИ)	Предельные размеры земельных участков (кв. м)		Максимальный процент застройки, в том числе в зависимости от количества надземных этажей*	Минимальные отступы от границ земельного участка (м)*	Требования к архитектурно-градостроительному облику *****
			min	max			
25	Связь	6.8	Не подлежат установлению				Не подлежат установлению
26	Трубопроводный транспорт	7.5	Не распространяется				Не подлежат установлению
27	Обеспечение внутреннего правопорядка	8.3	Не подлежат установлению				Не подлежат установлению
28	Историко-культурная деятельность	9.3	Не распространяется				Не подлежат установлению
29	Гидротехнические сооружения	11.3	Не подлежат установлению				Не подлежат установлению
30	Земельные участки (территории) общего пользования	12.0	Не распространяется				Не подлежат установлению
31	Улично-дорожная сеть	12.0.1	Не подлежат установлению				Не подлежат установлению
32	Благоустройство территории	12.0.2	Не подлежат установлению				Не подлежат установлению
33	Земельные участки общего назначения	13.0	Не подлежат установлению				Не подлежат установлению
34	Ведение огородничества	13.1	100	450	Не подлежат установлению		Не подлежат установлению

404

№ п/п	Наименование ВРИ	Код (числовое обозначение ВРИ)	Предельные размеры земельных участков (кв. м)		Максимальный процент застройки, в том числе в зависимости от количества надземных этажей*	Минимальные отступы от границ земельного участка (м)*	Требования к архитектурно-градостроительному облику *****
			min	max			
9	Служебные гаражи	4.9	1 000	20 000	Не подлежат установлению		Устанавливаются (ст. 46 настоящих Правил)
10	Стоянка транспортных средств	4.9.2	1 000	20 000	Не подлежат установлению		Не подлежат установлению
11	Ведение садоводства	13.2**	600	500 000	Не подлежат установлению		Не подлежат установлению

407

* - Применяется с учетом режимов использования охранной зоны и территории ООПТ федерального значения национальный парк «Лосиный остров».

** - Земельный участок предназначен для возведения одного жилого дома, а также размещения вспомогательных построек, необходимых для его обслуживания, а именно: индивидуальных гаражей и хозяйственных построек.

*** - Минимальный размер земельного участка не распространяется на земельные участки, формируемые под существующими многоквартирными жилыми домами, а определяется проектом межевания территории или схемой расположения земельного участка на кадастровом плане территории, оформляемой с учетом изменений законодательства с 01.09.2022.

**** - Существующие объекты гаражного назначения, предназначенные для хранения личного автотранспорта граждан, имеющие одну или более обших стен с другими объектами гаражного назначения, предназначенными для хранения личного автотранспорта граждан.

***** - Требования к архитектурно-градостроительному облику распространяются на земельные участки, полностью или частично расположенные в границах территорий (Тип 1, Тип 2), в соответствии с картой градостроительного зонирования с установлением территорий, в границах которых предусматриваются требования к архитектурно-градостроительному облику объектов капитального строительства.

Максимальный класс опасности (по санитарной классификации) объектов капитального строительства, размещаемых на территории участков зоны - V.

№ п/п	Наименование ВРИ	Код (числовое обозначение ВРИ)	Предельные размеры земельных участков (кв. м)		Максимальный процент застройки, в том числе в зависимости от количества надземных этажей*	Минимальные отступы от границ земельного участка (м)*	Требования к архитектурно-градостроительному облику *****
			min	max			
35	Земельные участки, входящие в состав общего имущества собственников индивидуальных жилых домов в малоэтажном жилом комплексе	14.0	Не подлежат установлению				Не подлежат установлению

Вспомогательные виды разрешенного использования

1. Предоставление коммунальных услуг - 3.1.1
2. Связь - 6.8
3. Обеспечение внутреннего правопорядка - 8.3

Условно разрешенные виды использования

№ п/п	Наименование ВРИ	Код (числовое обозначение ВРИ)	Предельные размеры земельных участков (кв. м)		Максимальный процент застройки, в том числе в зависимости от количества надземных этажей*	Минимальные отступы от границ земельного участка (м)*	Требования к архитектурно-градостроительному облику *****
			min	max			
1	Стационарное медицинское обслуживание	3.4.2	1 000	1 000 000	Не подлежат установлению		Устанавливаются (ст. 46 настоящих Правил)

405

Иные показатели по параметрам застройки зоны Ж-1-1-ОЗ: территории объектов обслуживания населения; требования и параметры по временному хранению индивидуальных транспортных средств, размещению гаражей и открытых автостоянок, требования и параметры к доле озелененной территории земельных участков, регламентируются и устанавливаются нормативами градостроительного проектирования.

Не допускается размещение вспомогательных строений (за исключением гаража) перед основным строением со стороны улиц и проездов.

408

Ж-2 (ЛО) - ЗОНА ЗАСТРОЙКИ ИНДИВИДУАЛЬНЫМИ И БЛОКИРОВАННЫМИ ЖИЛЫМИ ДОМАМИ

Зона застройки индивидуальными и блокированными жилыми домами Ж-2-ЛО установлена для обеспечения формирования жилых районов из отдельно стоящих индивидуальных жилых домов и блокированных жилых домов. В состав зоны Ж-2-ЛО могут включаться территории, предназначенные для ведения садоводства.

Основные виды разрешенного использования

№ п/п	Наименование ВРИ	Код (числовое обозначение ВРИ)	Предельные размеры земельных участков (кв. м)		Максимальный процент застройки, в том числе в зависимости от количества надземных этажей*	Минимальные отступы от границ земельного участка (м)*	Требования к архитектурно-градостроительному облику****
			min	max			
1	Для индивидуального жилищного строительства	2.1**	500	500 000	Не подлежат установлению	Не подлежат установлению	
2	Для ведения личного подсобного хозяйства (присудебный земельный участок)	2.2**	500	500 000	Не подлежат установлению	Не подлежат установлению	
3	Хранение автотранспорта	2.7.1	500 (15***)	20 000 (50***)	Не подлежат установлению	Устанавливаются (ст. 46 настоящих Правил)	
4	Размещение гаражей для собственных нужд	2.7.2	500 (15***)	20 000 (50***)	Не подлежат установлению	Не подлежат установлению	
5	Коммунальное обслуживание	3.1	30	100 000	Не подлежат установлению	Устанавливаются (ст. 46 настоящих Правил)	
6	Предоставление коммунальных услуг	3.1.1	30	100 000	Не подлежат установлению	Не подлежат установлению	

409

№ п/п	Наименование ВРИ	Код (числовое обозначение ВРИ)	Предельные размеры земельных участков (кв. м)		Максимальный процент застройки, в том числе в зависимости от количества надземных этажей*	Минимальные отступы от границ земельного участка (м)*	Требования к архитектурно-градостроительному облику****
			min	max			
20	Связь	6.8	Не подлежат установлению				Не подлежат установлению
21	Трубопроводный транспорт	7.5	Не распространяется				Не подлежат установлению
22	Обеспечение внутреннего правопорядка	8.3	Не подлежат установлению				Не подлежат установлению
23	Историко-культурная деятельность	9.3	Не распространяется				Не подлежат установлению
24	Гидротехнические сооружения	11.3	Не подлежат установлению				Не подлежат установлению
25	Земельные участки (территории) общего пользования	12.0	Не распространяется				Не подлежат установлению
26	Улично-дорожная сеть	12.0.1	Не подлежат установлению				Не подлежат установлению
27	Благоустройство территории	12.0.2	Не подлежат установлению				Не подлежат установлению
28	Земельные участки общего назначения	13.0	Не подлежат установлению				Не подлежат установлению

412

№ п/п	Наименование ВРИ	Код (числовое обозначение ВРИ)	Предельные размеры земельных участков (кв. м)		Максимальный процент застройки, в том числе в зависимости от количества надземных этажей*	Минимальные отступы от границ земельного участка (м)*	Требования к архитектурно-градостроительному облику****
			min	max			
7	Административные здания организаций, обеспечивающих предоставление коммунальных услуг	3.1.2	1 000	100 000	Не подлежат установлению	Устанавливаются (ст. 46 настоящих Правил)	
8	Дома социального обслуживания	3.2.1	500	100 000	Не подлежат установлению	Устанавливаются (ст. 46 настоящих Правил)	
9	Оказание социальной помощи населению	3.2.2	500	100 000	Не подлежат установлению	Устанавливаются (ст. 46 настоящих Правил)	
10	Оказание услуг связи	3.2.3	500	100 000	Не подлежат установлению	Устанавливаются (ст. 46 настоящих Правил)	
11	Бытовое обслуживание	3.3	200	100 000	Не подлежат установлению	Устанавливаются (ст. 46 настоящих Правил)	
12	Амбулаторно-поликлиническое обслуживание	3.4.1	5 000	1 000 000	Не подлежат установлению	Устанавливаются (ст. 46 настоящих Правил)	

410

№ п/п	Наименование ВРИ	Код (числовое обозначение ВРИ)	Предельные размеры земельных участков (кв. м)		Максимальный процент застройки, в том числе в зависимости от количества надземных этажей*	Минимальные отступы от границ земельного участка (м)*	Требования к архитектурно-градостроительному облику****
			min	max			
29	Земельные участки, входящие в состав общего имущества собственников индивидуальных жилых домов в малоэтажном жилом комплексе	14.0	Не подлежат установлению				Не подлежат установлению

Вспомогательные виды разрешенного использования

1. Предоставление коммунальных услуг - 3.1.1
2. Связь - 6.8
3. Обеспечение внутреннего правопорядка - 8.3

Условно разрешенные виды использования земельных участков и объектов капитального строительства в градостроительном регламенте для зоны Ж-2 (ЛО) не установлены.

* - Применяется с учетом режимов использования охранной зоны и территории ООПТ федерального значения национальный парк «Лосиный остров».

** - Земельный участок предназначен для возведения одного жилого дома, а также размещения вспомогательных построек, необходимых для его обслуживания, а именно: индивидуальных гаражей и хозяйственных построек.

*** - Существующие объекты, предназначенные для хранения личного автотранспорта граждан, имеющие одну или более общих стен с другими объектами гаражного назначения, предназначенными для хранения личного автотранспорта граждан.

**** - Требования к архитектурно-градостроительному облику распространяются на земельные участки, полностью или частично расположенные в границах территорий (Тип 1, Тип 2), в соответствии с картой градостроительного зонирования с установлением территорий, в границах которых предусматриваются требования к архитектурно-градостроительному облику объектов капитального строительства.

Максимальный класс опасности (по санитарной классификации) объектов капитального строительства, размещаемых на территории участков зоны - V.

413

№ п/п	Наименование ВРИ	Код (числовое обозначение ВРИ)	Предельные размеры земельных участков (кв. м)		Максимальный процент застройки, в том числе в зависимости от количества надземных этажей*	Минимальные отступы от границ земельного участка (м)*	Требования к архитектурно-градостроительному облику****
			min	max			
13	Дошкольное, начальное и среднее общее образование	3.5.1	Не подлежат установлению				Устанавливаются (ст. 46 настоящих Правил)
14	Объекты культурно-досуговой деятельности	3.6.1	1 000	100 000	Не подлежат установлению		Устанавливаются (ст. 46 настоящих Правил)
15	Амбулаторное ветеринарное обслуживание	3.10.1	1 000	10 000	Не подлежат установлению		Устанавливаются (ст. 46 настоящих Правил)
16	Деловое управление	4.1	1 000	100 000	Не подлежат установлению		Устанавливаются (ст. 46 настоящих Правил)
17	Общественное питание	4.6	500	10 000	Не подлежат установлению		Устанавливаются (ст. 46 настоящих Правил)
18	Спорт	5.1	1 000	100 000	Не подлежат установлению		Устанавливаются (ст. 46 настоящих Правил)
19	Площадки для занятий спортом	5.1.3	1 000	100 000	Не подлежат установлению		Не подлежат установлению

411

Иные показатели по параметрам застройки зоны Ж-2-ЛО: территории объектов обслуживания населения; требования и параметры по временному хранению индивидуальных транспортных средств, размещению гаражей и открытых автостоянок, требования и параметры к доле озелененной территории земельных участков, регламентируются и устанавливаются нормативами градостроительного проектирования.

Не допускается размещение вспомогательных строений (за исключением гаража) перед основным строением со стороны улиц и проездов.

414

Ж-2 (ОЗ) - ЗОНА ЗАСТРОЙКИ ИНДИВИДУАЛЬНЫМИ И БЛОКИРОВАННЫМИ ЖИЛЬИМИ ДОМАМИ

Зона застройки индивидуальными и блокированными жилыми домами Ж-2-ОЗ установлена для обеспечения формирования жилых районов из отдельно стоящих индивидуальных жилых домов и блокированных жилых домов. В состав зоны Ж-2-ОЗ могут включаться территории, предназначенные для ведения садоводства.

Основные виды разрешенного использования

№ п/п	Наименование ВРИ	Код (числовое обозначение ВРИ)	Предельные размеры земельных участков (кв. м)		Максимальный процент застройки, в том числе в зависимости от количества надземных этажей*	Минимальные отступы от границ земельного участка (м)*	Требования к архитектурно-градостроительному облику****
			min	max			
1	Для индивидуального жилищного строительства	2.1***	500	500 000	Не подлежат установлению		Не подлежат установлению
2	Для ведения личного подсобного хозяйства (присадебный земельный участок)	2.2***	500	500 000	Не подлежат установлению		Не подлежат установлению
3	Хранение автотранспорта	2.7.1	500 (15**)	20 000 (50**)	Не подлежат установлению		Устанавливаются (ст. 46 настоящих Правил)
4	Размещение гаражей для собственных нужд	2.7.2	500 (15**)	20 000 (50**)	Не подлежат установлению		Не подлежат установлению
5	Коммунальное обслуживание	3.1	30	100 000	Не подлежат установлению		Устанавливаются (ст. 46 настоящих Правил)
6	Предоставление коммунальных услуг	3.1.1	30	100 000	Не подлежат установлению		Не подлежат установлению

415

№ п/п	Наименование ВРИ	Код (числовое обозначение ВРИ)	Предельные размеры земельных участков (кв. м)		Максимальный процент застройки, в том числе в зависимости от количества надземных этажей*	Минимальные отступы от границ земельного участка (м)*	Требования к архитектурно-градостроительному облику****
			min	max			
19	Спорт	5.1	1 000	100 000	Не подлежат установлению		Устанавливаются (ст. 46 настоящих Правил)
20	Площадки для занятий спортом	5.1.3	1 000	100 000	Не подлежат установлению		Не подлежат установлению
21	Связь	6.8			Не подлежат установлению		Не подлежат установлению
22	Трубопроводный транспорт	7.5			Не распространяется		Не подлежат установлению
23	Обеспечение внутреннего правопорядка	8.3			Не подлежат установлению		Не подлежат установлению
24	Историко-культурная деятельность	9.3			Не распространяется		Не подлежат установлению
25	Гидротехнические сооружения	11.3			Не подлежат установлению		Не подлежат установлению
26	Земельные участки (территории) общего пользования	12.0			Не распространяется		Не подлежат установлению
27	Улично-дорожная сеть	12.0.1			Не подлежат установлению		Не подлежат установлению
28	Благоустройство территории	12.0.2			Не подлежат установлению		Не подлежат установлению

418

№ п/п	Наименование ВРИ	Код (числовое обозначение ВРИ)	Предельные размеры земельных участков (кв. м)		Максимальный процент застройки, в том числе в зависимости от количества надземных этажей*	Минимальные отступы от границ земельного участка (м)*	Требования к архитектурно-градостроительному облику****
			min	max			
7	Административные здания организаций, обеспечивающих предоставление коммунальных услуг	3.1.2	1 000	100 000	Не подлежат установлению		Устанавливаются (ст. 46 настоящих Правил)
8	Дома социального обслуживания	3.2.1	500	100 000	Не подлежат установлению		Устанавливаются (ст. 46 настоящих Правил)
9	Оказание социальной помощи населению	3.2.2	500	100 000	Не подлежат установлению		Устанавливаются (ст. 46 настоящих Правил)
10	Оказание услуг связи	3.2.3	500	100 000	Не подлежат установлению		Устанавливаются (ст. 46 настоящих Правил)
11	Бытовое обслуживание	3.3	200	100 000	Не подлежат установлению		Устанавливаются (ст. 46 настоящих Правил)
12	Амбулаторно-поликлиническое обслуживание	3.4.1	5 000	1 000 000	Не подлежат установлению		Устанавливаются (ст. 46 настоящих Правил)

416

№ п/п	Наименование ВРИ	Код (числовое обозначение ВРИ)	Предельные размеры земельных участков (кв. м)		Максимальный процент застройки, в том числе в зависимости от количества надземных этажей*	Минимальные отступы от границ земельного участка (м)*	Требования к архитектурно-градостроительному облику****
			min	max			
29	Земельные участки общего назначения	13.0			Не подлежат установлению		Не подлежат установлению
30	Ведение огородничества	13.1	100	450	Не подлежат установлению		Не подлежат установлению
31	Земельные участки, входящие в состав общего имущества собственников индивидуальных жилых домов в малоэтажном жилом комплексе	14.0			Не подлежат установлению		Не подлежат установлению

Вспомогательные виды разрешенного использования

1. Предоставление коммунальных услуг - 3.1.1
2. Связь - 6.8
3. Обеспечение внутреннего правопорядка - 8.3

Условно разрешенные виды использования

№ п/п	Наименование ВРИ	Код (числовое обозначение ВРИ)	Предельные размеры земельных участков (кв. м)		Максимальный процент застройки, в том числе в зависимости от количества надземных этажей*	Минимальные отступы от границ земельного участка (м)*	Требования к архитектурно-градостроительному облику****
			min	max			
1	Блокированная жилая застройка	2.3	200	3 000	Не подлежат установлению		Устанавливаются (ст. 46 настоящих Правил)

419

№ п/п	Наименование ВРИ	Код (числовое обозначение ВРИ)	Предельные размеры земельных участков (кв. м)		Максимальный процент застройки, в том числе в зависимости от количества надземных этажей*	Минимальные отступы от границ земельного участка (м)*	Требования к архитектурно-градостроительному облику****
			min	max			
13	Дошкольное, начальное и среднее общее образование	3.5.1			Не подлежат установлению		Устанавливаются (ст. 46 настоящих Правил)
14	Объекты культурно-досуговой деятельности	3.6.1	1 000	100 000	Не подлежат установлению		Устанавливаются (ст. 46 настоящих Правил)
15	Амбулаторное ветеринарное обслуживание	3.10.1	1 000	10 000	Не подлежат установлению		Устанавливаются (ст. 46 настоящих Правил)
16	Деловое управление	4.1	1 000	100 000	Не подлежат установлению		Устанавливаются (ст. 46 настоящих Правил)
17	Общественное питание	4.6	500	10 000	Не подлежат установлению		Устанавливаются (ст. 46 настоящих Правил)
18	Гостиничное обслуживание	4.7	1 000	100 000	Не подлежат установлению		Устанавливаются (ст. 46 настоящих Правил)

417

№ п/п	Наименование ВРИ	Код (числовое обозначение ВРИ)	Предельные размеры земельных участков (кв. м)		Максимальный процент застройки, в том числе в зависимости от количества надземных этажей*	Минимальные отступы от границ земельного участка (м)*	Требования к архитектурно-градостроительному облику****
			min	max			
2	Стационарное медицинское обслуживание	3.4.2	1 000	1 000 000	Не подлежат установлению		Устанавливаются (ст. 46 настоящих Правил)
3	Среднее и высшее профессиональное образование	3.5.2	5 000	100 000	Не подлежат установлению		Устанавливаются (ст. 46 настоящих Правил)
4	Общественное управление	3.8	1 000	100 000	Не подлежат установлению		Устанавливаются (ст. 46 настоящих Правил)
5	Государственное управление	3.8.1	1 000	100 000	Не подлежат установлению		Устанавливаются (ст. 46 настоящих Правил)
6	Представительская деятельность	3.8.2	1 000	100 000	Не подлежат установлению		Не подлежат установлению
7	Обеспечение научной деятельности	3.9	500	100 000	Не подлежат установлению		Устанавливаются (ст. 46 настоящих Правил)
8	Обеспечение деятельности в области гидрометеорологии и смежных с ней областях	3.9.1			Не подлежат установлению		Не подлежат установлению

420

№ п/п	Наименование ВРИ	Код (числовое обозначение ВРИ)	Предельные размеры земельных участков (кв. м)		Максимальный процент застройки, в том числе в зависимости от количества надземных этажей*	Минимальные отступы от границ земельного участка (м)*	Требования к архитектурно-градостроительному облику*****
			min	max			
9	Рынки	4.3	1 500	50 000	Не подлежат установлению		Устанавливаются (ст. 46 настоящих Правил)
10	Магазины	4.4	500	10 000	Не подлежат установлению		Устанавливаются (ст. 46 настоящих Правил)
11	Банковская и страховая деятельность	4.5	1 000	10 000	Не подлежат установлению		Устанавливаются (ст. 46 настоящих Правил)
12	Служебные гаражи	4.9	1 000	20 000	Не подлежат установлению		Устанавливаются (ст. 46 настоящих Правил)
13	Стоянка транспортных средств	4.9.2	1 000	20 000	Не подлежат установлению		Не подлежат установлению
14	Обеспечение занятий спортом в помещениях	5.1.2	1 000	100 000	Не подлежат установлению		Устанавливаются (ст. 46 настоящих Правил)
15	Ведение садоводства	13.2***	600	500 000	Не подлежат установлению		Не подлежат установлению

* - Применяется с учетом режимов использования охранной зоны и территории ООПТ федерального значения национальный парк «Лосинный остров».

421

№ п/п	Наименование ВРИ	Код (числовое обозначение ВРИ)	Предельные размеры земельных участков (кв. м)		Максимальный процент застройки, в том числе в зависимости от количества надземных этажей*	Минимальные отступы от границ земельного участка (м)*	Требования к архитектурно-градостроительному облику*****
			min	max			
6	Размещение гаражей для собственных нужд	2.7.2	500 (15****)	20 000 (50****)	Не подлежат установлению		Не подлежат установлению
7	Коммунальное обслуживание	3.1	30	100 000	Не подлежат установлению		Устанавливаются (ст. 46 настоящих Правил)
8	Предоставление коммунальных услуг	3.1.1	30	100 000	Не подлежат установлению		Не подлежат установлению
9	Административные здания организаций, обеспечивающих предоставление коммунальных услуг	3.1.2	1 000	100 000	Не подлежат установлению		Устанавливаются (ст. 46 настоящих Правил)
10	Дома социального обслуживания	3.2.1	500	100 000	Не подлежат установлению		Устанавливаются (ст. 46 настоящих Правил)
11	Оказание социальной помощи населению	3.2.2	500	100 000	Не подлежат установлению		Устанавливаются (ст. 46 настоящих Правил)
12	Оказание услуг связи	3.2.3	500	100 000	Не подлежат установлению		Устанавливаются (ст. 46 настоящих Правил)

424

** - Существующие объекты гаражного назначения, предназначенные для хранения личного автотранспорта граждан, имеющие одну или более общих стен с другими объектами гаражного назначения, предназначенными для хранения личного автотранспорта граждан

*** - Земельный участок предназначен для возведения одного жилого дома, а также размещения вспомогательных построек, необходимых для его обслуживания, а именно: индивидуальных гаражей и хозяйственных построек.

**** - Требования к архитектурно-градостроительному облику распространяются на земельные участки, полностью или частично расположенные в границах территорий (Тип 1, Тип 2), в соответствии с картой градостроительного зонирования с установлением территорий, в границах которых предусматриваются требования к архитектурно-градостроительному облику объектов капитального строительства.

Максимальный класс опасности (по санитарной классификации) объектов капитального строительства, размещаемых на территории участков зоны - V.

Иные показатели по параметрам застройки зоны Ж-2-ОЗ: территории объектов обслуживания населения; требования и параметры по временному хранению индивидуальных транспортных средств, размещению гаражей и открытых автостоянок, требования и параметры к доле озелененной территории земельных участков, регламентируются и устанавливаются нормативами градостроительного проектирования.

Не допускается размещение вспомогательных строений (за исключением гаража) перед основным строением со стороны улиц и проездов.

422

№ п/п	Наименование ВРИ	Код (числовое обозначение ВРИ)	Предельные размеры земельных участков (кв. м)		Максимальный процент застройки, в том числе в зависимости от количества надземных этажей*	Минимальные отступы от границ земельного участка (м)*	Требования к архитектурно-градостроительному облику*****
			min	max			
13	Бытовое обслуживание	3.3	200	100 000	Не подлежат установлению		Устанавливаются (ст. 46 настоящих Правил)
14	Амбулаторно-поликлиническое обслуживание	3.4.1	5 000	1 000 000	Не подлежат установлению		Устанавливаются (ст. 46 настоящих Правил)
15	Дошкольное, начальное и среднее общее образование	3.5.1	Не подлежат установлению				Устанавливаются (ст. 46 настоящих Правил)
16	Объекты культурно-досуговой деятельности	3.6.1	1 000	100 000	Не подлежат установлению		Устанавливаются (ст. 46 настоящих Правил)
17	Амбулаторное ветеринарное обслуживание	3.10.1	1 000	10 000	Не подлежат установлению		Устанавливаются (ст. 46 настоящих Правил)
18	Деловое управление	4.1	1 000	100 000	Не подлежат установлению		Устанавливаются (ст. 46 настоящих Правил)

425

Ж-3 (ЛО) - ЗОНА СМЕШАННОЙ МАЛОЭТАЖНОЙ ЖИЛОЙ ЗАСТРОЙКИ

Зона смешанной малоэтажной жилой застройки Ж-3-ЛО установлена для обеспечения условий формирования жилых районов из отдельно стоящих индивидуальных жилых домов, блокированных жилых домов и малоэтажных многоквартирных домов. В состав зоны Ж-3-ЛО могут включаться территории, предназначенные для ведения садоводства.

Основные виды разрешенного использования

№ п/п	Наименование ВРИ	Код (числовое обозначение ВРИ)	Предельные размеры земельных участков (кв. м)		Максимальный процент застройки, в том числе в зависимости от количества надземных этажей*	Минимальные отступы от границ земельного участка (м)*	Требования к архитектурно-градостроительному облику*****
			min	max			
1	Для индивидуального жилищного строительства	2.1**	500	500 000	Не подлежат установлению		Не подлежат установлению
2	Малоэтажная многоквартирная жилая застройка	2.1.1	30 000***	1 000 000***	Не подлежат установлению		Устанавливаются (ст. 46 настоящих Правил)
3	Для ведения личного подсобного хозяйства (присадебный земельный участок)	2.2**	500	500 000	Не подлежат установлению		Не подлежат установлению
4	Блокированная жилая застройка	2.3	200	3 000	Не подлежат установлению		Устанавливаются (ст. 46 настоящих Правил)
5	Хранение автотранспорта	2.7.1	500 (15****)	20 000 (50****)	Не подлежат установлению		Устанавливаются (ст. 46 настоящих Правил)

423

№ п/п	Наименование ВРИ	Код (числовое обозначение ВРИ)	Предельные размеры земельных участков (кв. м)		Максимальный процент застройки, в том числе в зависимости от количества надземных этажей*	Минимальные отступы от границ земельного участка (м)*	Требования к архитектурно-градостроительному облику*****
			min	max			
19	Рынки	4.3	1 500	50 000	Не подлежат установлению		Устанавливаются (ст. 46 настоящих Правил)
20	Магазины	4.4	500	10 000	Не подлежат установлению		Устанавливаются (ст. 46 настоящих Правил)
21	Общественное питание	4.6	500	10 000	Не подлежат установлению		Устанавливаются (ст. 46 настоящих Правил)
22	Спорт	5.1	1 000	100 000	Не подлежат установлению		Устанавливаются (ст. 46 настоящих Правил)
23	Обеспечение занятий спортом в помещениях	5.1.2	1 000	100 000	Не подлежат установлению		Устанавливаются (ст. 46 настоящих Правил)
24	Площадки для занятий спортом	5.1.3	1 000	100 000	Не подлежат установлению		Не подлежат установлению
25	Оборудованные площадки для занятий спортом	5.1.4	1 000	100 000	Не подлежат установлению		Не подлежат установлению

426

№ п/п	Наименование ВРИ	Код (числовое обозначение ВРИ)	Предельные размеры земельных участков (кв. м)		Максимальный процент застройки, в том числе в зависимости от количества надземных этажей*	Минимальные отступы от границ земельного участка (м)*	Требования к архитектурно-градостроительному облику*****
			min	max			
26	Связь	6.8	Не подлежат установлению				Не подлежат установлению
27	Трубопроводный транспорт	7.5	Не распространяется				Не подлежат установлению
28	Обеспечение внутреннего правопорядка	8.3	Не подлежат установлению				Не подлежат установлению
29	Историко-культурная деятельность	9.3	Не распространяется				Не подлежат установлению
30	Гидротехнические сооружения	11.3	Не подлежат установлению				Не подлежат установлению
31	Земельные участки (территории) общего пользования	12.0	Не распространяется				Не подлежат установлению
32	Улично-дорожная сеть	12.0.1	Не подлежат установлению				Не подлежат установлению
33	Благоустройство территории	12.0.2	Не подлежат установлению				Не подлежат установлению
34	Земельные участки общего назначения	13.0	Не подлежат установлению				Не подлежат установлению

427

№ п/п	Наименование ВРИ	Код (числовое обозначение ВРИ)	Предельные размеры земельных участков (кв. м)		Максимальный процент застройки, в том числе в зависимости от количества надземных этажей*	Минимальные отступы от границ земельного участка (м)*	Требования к архитектурно-градостроительному облику*****
			min	max			
35	Земельные участки, входящие в состав общего имущества собственников индивидуальных жилых домов в малоэтажном жилом комплексе	14.0	Не подлежат установлению				Не подлежат установлению

Вспомогательные виды разрешенного использования

1. Предоставление коммунальных услуг - 3.1.1
2. Связь - 6.8
3. Обеспечение внутреннего правопорядка - 8.3

Условно разрешенные виды использования земельных участков и объектов капитального строительства в градостроительном регламенте для зоны Ж-3 (ЛО) не установлены.

* - Применяется с учетом режимов использования охранной зоны и территории ООПТ федерального значения национальный парк «Лосинный остров».

** - Земельный участок предназначен для возведения одного жилого дома, а также размещения вспомогательных построек, необходимых для его обслуживания, а именно: индивидуальных гаражей и хозяйственных построек.

*** - Минимальный размер земельного участка не распространяется на земельные участки, формируемые под существующими многоквартирными жилыми домами, а определяется проектом межевания территории или схемой расположения земельного участка на кадастровом плане территории, оформляемой с учетом изменений законодательства с 01.09.2022.

**** - Существующие объекты, предназначенные для хранения личного автотранспорта граждан, имеющие одну или более общих стен с другими объектами гаражного назначения, предназначенными для хранения личного автотранспорта граждан.

428

***** - Требования к архитектурно-градостроительному облику распространяются на земельные участки, полностью или частично расположенные в границах территорий (Тип 1, Тип 2), в соответствии с картой градостроительного зонирования с установлением территорий, в границах которых предусматриваются требования к архитектурно-градостроительному облику объектов капитального строительства.

Максимальный класс опасности (по санитарной классификации) объектов капитального строительства, размещаемых на территории участков зоны - V.

Иные показатели по параметрам застройки зоны Ж-3-ЛО: территории объектов обслуживания населения; требования и параметры по временному хранению индивидуальных транспортных средств, размещению гаражей и открытых автостоянок, требования и параметры к доле озелененной территории земельных участков, регламентируются и устанавливаются нормативами градостроительного проектирования.

Не допускается размещение вспомогательных строений (за исключением гаража) перед основным строением со стороны улиц и проездов.

429

О-1 (ЛО) - МНОГОФУНКЦИОНАЛЬНАЯ ОБЩЕСТВЕННО-ДЕЛОВАЯ ЗОНА

Многофункциональная общественно-деловая зона О-1-ЛО установлена для обеспечения условий размещения объектов капитального строительства в целях извлечения прибыли на основании торговой, банковской и иной предпринимательской деятельности, а также общественного использования объектов капитального строительства.

Основные виды разрешенного использования

№ п/п	Наименование ВРИ	Код (числовое обозначение ВРИ)	Предельные размеры земельных участков (кв. м)		Максимальный процент застройки, в том числе в зависимости от количества надземных этажей*	Минимальные отступы от границ земельного участка (м)*	Требования к архитектурно-градостроительному облику**
			min	max			
1	Коммунальное обслуживание	3.1	30	100 000	Не подлежат установлению		Устанавливаются (ст. 46 настоящих Правил)
2	Предоставление коммунальных услуг	3.1.1	30	100 000	Не подлежат установлению		Не подлежат установлению
3	Административные здания организаций, обеспечивающих предоставление коммунальных услуг	3.1.2	1 000	100 000	Не подлежат установлению		Устанавливаются (ст. 46 настоящих Правил)
4	Дома социального обслуживания	3.2.1	500	100 000	Не подлежат установлению		Устанавливаются (ст. 46 настоящих Правил)
5	Оказание социальной помощи населению	3.2.2	500	100 000	Не подлежат установлению		Устанавливаются (ст. 46 настоящих Правил)

430

№ п/п	Наименование ВРИ	Код (числовое обозначение ВРИ)	Предельные размеры земельных участков (кв. м)		Максимальный процент застройки, в том числе в зависимости от количества надземных этажей*	Минимальные отступы от границ земельного участка (м)*	Требования к архитектурно-градостроительному облику**
			min	max			
6	Оказание услуг связи	3.2.3	500	100 000	Не подлежат установлению		Устанавливаются (ст. 46 настоящих Правил)
7	Общезития	3.2.4	500	100 000	Не подлежат установлению		Устанавливаются (ст. 46 настоящих Правил)
8	Бытовое обслуживание	3.3	200	100 000	Не подлежат установлению		Устанавливаются (ст. 46 настоящих Правил)
9	Амбулаторно-поликлиническое обслуживание	3.4.1	1 000	1 000 000	Не подлежат установлению		Устанавливаются (ст. 46 настоящих Правил)
10	Стационарное медицинское обслуживание	3.4.2	1 000	1 000 000	Не подлежат установлению		Устанавливаются (ст. 46 настоящих Правил)
11	Дошкольное, начальное и среднее общее образование	3.5.1	Не подлежат установлению				Устанавливаются (ст. 46 настоящих Правил)

431

№ п/п	Наименование ВРИ	Код (числовое обозначение ВРИ)	Предельные размеры земельных участков (кв. м)		Максимальный процент застройки, в том числе в зависимости от количества надземных этажей*	Минимальные отступы от границ земельного участка (м)*	Требования к архитектурно-градостроительному облику**
			min	max			
12	Среднее и высшее профессиональное образование	3.5.2	5 000	100 000	Не подлежат установлению		Устанавливаются (ст. 46 настоящих Правил)
13	Объекты культурно-досуговой деятельности	3.6.1	1 000	100 000	Не подлежат установлению		Устанавливаются (ст. 46 настоящих Правил)
14	Общественное управление	3.8	1 000	100 000	Не подлежат установлению		Устанавливаются (ст. 46 настоящих Правил)
15	Государственное управление	3.8.1	1 000	100 000	Не подлежат установлению		Устанавливаются (ст. 46 настоящих Правил)
16	Представительская деятельность	3.8.2	1 000	100 000	Не подлежат установлению		Не подлежат установлению
17	Обеспечение научной деятельности	3.9	500	100 000	Не подлежат установлению		Устанавливаются (ст. 46 настоящих Правил)
18	Обеспечение деятельности в области гидрометеорологии и смежных с ней областях	3.9.1	500	10 000	Не подлежат установлению		Не подлежат установлению

432

№ п/п	Наименование ВРИ	Код (числовое обозначение ВРИ)	Предельные размеры земельных участков (кв. м)		Максимальный процент застройки, в том числе в зависимости от количества надземных этажей*	Минимальные отступы от границ земельного участка (м)*	Требования к архитектурно-градостроительному облику**
			min	max			
19	Проведение научных исследований	3.9.2	2 500	100 000	Не подлежат установлению		Устанавливаются (ст. 46 настоящих Правил)
20	Проведение научных испытаний	3.9.3	2 500	100 000	Не подлежат установлению		Устанавливаются (ст. 46 настоящих Правил)
21	Амбулаторное ветеринарное обслуживание	3.10.1	1 000	10 000	Не подлежат установлению		Устанавливаются (ст. 46 настоящих Правил)
22	Деловое управление	4.1	1 000	500 000	Не подлежат установлению		Устанавливаются (ст. 46 настоящих Правил)
23	Объекты торговли (торговые центры, торговые-развлекательные центры (комплексы))	4.2	5 000		Не подлежат установлению		Устанавливаются (ст. 46 настоящих Правил)
24	Рынки	4.3	1 500	50 000	Не подлежат установлению		Устанавливаются (ст. 46 настоящих Правил)

433

№ п/п	Наименование ВРИ	Код (числовое обозначение ВРИ)	Предельные размеры земельных участков (кв. м)		Максимальный процент застройки, в том числе в зависимости от количества надземных этажей*	Минимальные отступы от границ земельного участка (м)*	Требования к архитектурно-градостроительному облику**
			min	max			
41	Земельные участки (территории) общего пользования	12.0	Не распространяется				Не подлежат установлению
42	Улично-дорожная сеть	12.0.1	Не подлежат установлению				Не подлежат установлению
43	Благоустройство территории	12.0.2	Не подлежат установлению				Не подлежат установлению

Вспомогательные виды разрешенного использования

1. Предоставление коммунальных услуг - 3.1.1
2. Связь - 6.8
3. Обеспечение внутреннего правопорядка - 8.3

Условно разрешенные виды использования земельных участков и объектов капитального строительства в градостроительном регламенте для зоны О-1 (ЛЮ) не установлены.

* - Применяется с учетом режимов использования охранной зоны и территории ООПТ федерального значения национальный парк «Лосинный остров».

** - Требования к архитектурно-градостроительному облику распространяются на земельные участки, полностью или частично расположенные в границах территорий (Тип 1, Тип 2), в соответствии с картой градостроительного зонирования с установлением территорий, в границах которых предусматриваются требования к архитектурно-градостроительному облику объектов капитального строительства.

Показатели по параметрам застройки зоны О-1-ЛЮ: территории объектов обслуживания населения; требования и параметры по временному хранению индивидуальных транспортных средств, размещению гаражей и открытых автостоянок, требования и параметры к доле озелененной территории земельных участков, регламентируются и устанавливаются нормативами градостроительного проектирования.

436

№ п/п	Наименование ВРИ	Код (числовое обозначение ВРИ)	Предельные размеры земельных участков (кв. м)		Максимальный процент застройки, в том числе в зависимости от количества надземных этажей*	Минимальные отступы от границ земельного участка (м)*	Требования к архитектурно-градостроительному облику**
			min	max			
25	Магазины	4.4	500	25 000	Не подлежат установлению		Устанавливаются (ст. 46 настоящих Правил)
26	Банковская и страховая деятельность	4.5	1 000	10 000	Не подлежат установлению		Устанавливаются (ст. 46 настоящих Правил)
27	Общественное питание	4.6	500	10 000	Не подлежат установлению		Устанавливаются (ст. 46 настоящих Правил)
28	Выставочно-ярмарочная деятельность	4.10	5 000	50 000	Не подлежат установлению		Устанавливаются (ст. 46 настоящих Правил)
29	Спорт	5.1	1 000	500 000	Не подлежат установлению		Устанавливаются (ст. 46 настоящих Правил)
30	Обеспечение спортивно-зрелищных мероприятий	5.1.1	1 000	100 000	Не подлежат установлению		Устанавливаются (ст. 46 настоящих Правил)
31	Площадки для занятий спортом	5.1.3	1 000	100 000	Не подлежат установлению		Не подлежат установлению

434

О-1 (ОЗ) - МНОГОФУНКЦИОНАЛЬНАЯ ОБЩЕСТВЕННО-ДЕЛОВАЯ ЗОНА

Многофункциональная общественно-деловая зона О-1-ОЗ установлена для обеспечения условий размещения объектов капитального строительства в целях извлечения прибыли на основании торговой, банковской и иной предпринимательской деятельности, а также общественного использования объектов капитального строительства.

Основные виды разрешенного использования

№ п/п	Наименование ВРИ	Код (числовое обозначение ВРИ)	Предельные размеры земельных участков (кв. м)		Максимальный процент застройки, в том числе в зависимости от количества надземных этажей*	Минимальные отступы от границ земельного участка (м)*	Требования к архитектурно-градостроительному облику**
			min	max			
1	Коммунальное обслуживание	3.1	30	100 000	Не подлежат установлению		Устанавливаются (ст. 46 настоящих Правил)
2	Предоставление коммунальных услуг	3.1.1	30	10 000	Не подлежат установлению		Не подлежат установлению
3	Административные здания организаций, обеспечивающих предоставление коммунальных услуг	3.1.2	1 000	100 000	Не подлежат установлению		Устанавливаются (ст. 46 настоящих Правил)
4	Дома социального обслуживания	3.2.1	500	100 000	Не подлежат установлению		Устанавливаются (ст. 46 настоящих Правил)
5	Оказание социальной помощи населению	3.2.2	500	100 000	Не подлежат установлению		Устанавливаются (ст. 46 настоящих Правил)

437

№ п/п	Наименование ВРИ	Код (числовое обозначение ВРИ)	Предельные размеры земельных участков (кв. м)		Максимальный процент застройки, в том числе в зависимости от количества надземных этажей*	Минимальные отступы от границ земельного участка (м)*	Требования к архитектурно-градостроительному облику**
			min	max			
32	Оборудованные площадки для занятий спортом	5.1.4	1 000	100 000	Не подлежат установлению		Не подлежат установлению
33	Водный спорт	5.1.5	1 000	100 000	Не подлежат установлению		Не подлежат установлению
34	Спортивные базы	5.1.7	1 000	100 000	Не подлежат установлению		Устанавливаются (ст. 46 настоящих Правил)
35	Связь	6.8	Не подлежат установлению				Не подлежат установлению
36	Обслуживание перевозок пассажиров	7.2.2	Не подлежат установлению			3	Устанавливаются (ст. 46 настоящих Правил)
37	Трубопроводный транспорт	7.5	Не распространяется				Не подлежат установлению
38	Обеспечение внутреннего правопорядка	8.3	Не подлежат установлению				Не подлежат установлению
39	Историко-культурная деятельность	9.3	Не распространяется				Не подлежат установлению
40	Гидротехнические сооружения	11.3	Не подлежат установлению				Не подлежат установлению

435

№ п/п	Наименование ВРИ	Код (числовое обозначение ВРИ)	Предельные размеры земельных участков (кв. м)		Максимальный процент застройки, в том числе в зависимости от количества надземных этажей*	Минимальные отступы от границ земельного участка (м)*	Требования к архитектурно-градостроительному облику**
			min	max			
6	Оказание услуг связи	3.2.3	500	100 000	Не подлежат установлению		Устанавливаются (ст. 46 настоящих Правил)
7	Общжития	3.2.4	500	100 000	Не подлежат установлению		Устанавливаются (ст. 46 настоящих Правил)
8	Бытовое обслуживание	3.3	200	100 000	Не подлежат установлению		Устанавливаются (ст. 46 настоящих Правил)
9	Амбулаторно-поликлиническое обслуживание	3.4.1	1 000	1 000 000	Не подлежат установлению		Устанавливаются (ст. 46 настоящих Правил)
10	Стационарное медицинское обслуживание	3.4.2	1 000	1 000 000	Не подлежат установлению		Устанавливаются (ст. 46 настоящих Правил)
11	Дошкольное, начальное и среднее общее образование	3.5.1	Не подлежат установлению				Устанавливаются (ст. 46 настоящих Правил)

438

№ п/п	Наименование ВРИ	Код (числовое обозначение ВРИ)	Предельные размеры земельных участков (кв. м)		Максимальный процент застройки, в том числе в зависимости от количества надземных этажей*	Минимальные отступы от границ земельного участка (м)*	Требования к архитектурно-градостроительному облику**
			min	max			
12	Среднее и высшее профессиональное образование	3.5.2	5 000	100 000	Не подлежат установлению		Устанавливаются (ст. 46 настоящих Правил)
13	Объекты культурно-досуговой деятельности	3.6.1	1 000	100 000	Не подлежат установлению		Устанавливаются (ст. 46 настоящих Правил)
14	Общественное управление	3.8	1 000	100 000	Не подлежат установлению		Устанавливаются (ст. 46 настоящих Правил)
15	Государственное управление	3.8.1	1 000	100 000	Не подлежат установлению		Устанавливаются (ст. 46 настоящих Правил)
16	Представительская деятельность	3.8.2	1 000	100 000	Не подлежат установлению		Не подлежат установлению
17	Обеспечение научной деятельности	3.9	500	100 000	Не подлежат установлению		Устанавливаются (ст. 46 настоящих Правил)
18	Обеспечение деятельности в области гидрометеорологии и смежных с ней областях	3.9.1	500	10 000	Не подлежат установлению		Не подлежат установлению

439

№ п/п	Наименование ВРИ	Код (числовое обозначение ВРИ)	Предельные размеры земельных участков (кв. м)		Максимальный процент застройки, в том числе в зависимости от количества надземных этажей*	Минимальные отступы от границ земельного участка (м)*	Требования к архитектурно-градостроительному облику**
			min	max			
31	Служебные гаражи	4.9	1 000	25 000	Не подлежат установлению		Устанавливаются (ст. 46 настоящих Правил)
32	Объекты дорожного сервиса	4.9.1	1 000	25 000	Не подлежат установлению		Устанавливаются (ст. 46 настоящих Правил)
33	Обеспечение дорожного отдыха	4.9.1.2	1 000	10 000	Не подлежат установлению		Устанавливаются (ст. 46 настоящих Правил)
34	Автомобильные мойки	4.9.1.3	1 000	25 000	Не подлежат установлению		Устанавливаются (ст. 46 настоящих Правил)
35	Ремонт автомобилей	4.9.1.4	1 000	25 000	Не подлежат установлению		Устанавливаются (ст. 46 настоящих Правил)
36	Стоянка транспортных средств	4.9.2	1 000	25 000	Не подлежат установлению		Не подлежат установлению
37	Выставочно-ярмарочная деятельность	4.10	5 000	50 000	Не подлежат установлению		Устанавливаются (ст. 46 настоящих Правил)

442

№ п/п	Наименование ВРИ	Код (числовое обозначение ВРИ)	Предельные размеры земельных участков (кв. м)		Максимальный процент застройки, в том числе в зависимости от количества надземных этажей*	Минимальные отступы от границ земельного участка (м)*	Требования к архитектурно-градостроительному облику**
			min	max			
19	Проведение научных исследований	3.9.2	2 500	100 000	Не подлежат установлению		Устанавливаются (ст. 46 настоящих Правил)
20	Проведение научных испытаний	3.9.3	2 500	100 000	Не подлежат установлению		Устанавливаются (ст. 46 настоящих Правил)
21	Амбулаторное ветеринарное обслуживание	3.10.1	1 000	10 000	Не подлежат установлению		Устанавливаются (ст. 46 настоящих Правил)
22	Приюты для животных	3.10.2	1 000	100 000	Не подлежат установлению		Устанавливаются (ст. 46 настоящих Правил)
23	Деловое управление	4.1	1 000	500 000	Не подлежат установлению		Устанавливаются (ст. 46 настоящих Правил)
24	Объекты торговли (торговые центры, торгово-развлекательные центры (комплексы))	4.2	5 000		Не подлежат установлению		Устанавливаются (ст. 46 настоящих Правил)

440

№ п/п	Наименование ВРИ	Код (числовое обозначение ВРИ)	Предельные размеры земельных участков (кв. м)		Максимальный процент застройки, в том числе в зависимости от количества надземных этажей*	Минимальные отступы от границ земельного участка (м)*	Требования к архитектурно-градостроительному облику**
			min	max			
38	Спорт	5.1	1 000	500 000	Не подлежат установлению		Устанавливаются (ст. 46 настоящих Правил)
39	Обеспечение спортивно-зрелищных мероприятий	5.1.1	1 000	100 000	Не подлежат установлению		Устанавливаются (ст. 46 настоящих Правил)
40	Площадки для занятий спортом	5.1.3	1 000	100 000	Не подлежат установлению		Не подлежат установлению
41	Оборудованные площадки для занятий спортом	5.1.4	1 000	100 000	Не подлежат установлению		Не подлежат установлению
42	Водный спорт	5.1.5	1 000	100 000	Не подлежат установлению		Не подлежат установлению
43	Спортивные базы	5.1.7	1 000	100 000	Не подлежат установлению		Устанавливаются (ст. 46 настоящих Правил)
44	Связь	6.8	Не подлежат установлению				Не подлежат установлению
45	Обслуживание перевозок пассажиров	7.2.2	Не подлежат установлению			3	Устанавливаются (ст. 46 настоящих Правил)

443

№ п/п	Наименование ВРИ	Код (числовое обозначение ВРИ)	Предельные размеры земельных участков (кв. м)		Максимальный процент застройки, в том числе в зависимости от количества надземных этажей*	Минимальные отступы от границ земельного участка (м)*	Требования к архитектурно-градостроительному облику**
			min	max			
25	Рынки	4.3	1 500	50 000	Не подлежат установлению		Устанавливаются (ст. 46 настоящих Правил)
26	Магазины	4.4	500	25 000	Не подлежат установлению		Устанавливаются (ст. 46 настоящих Правил)
27	Банковская и страховая деятельность	4.5	1 000	10 000	Не подлежат установлению		Устанавливаются (ст. 46 настоящих Правил)
28	Общественное питание	4.6	500	10 000	Не подлежат установлению		Устанавливаются (ст. 46 настоящих Правил)
29	Гостиничное обслуживание	4.7	1 000	500 000	Не подлежат установлению		Устанавливаются (ст. 46 настоящих Правил)
30	Развлекательные мероприятия	4.8.1	5 000	100 000	Не подлежат установлению		Устанавливаются (ст. 46 настоящих Правил)

441

№ п/п	Наименование ВРИ	Код (числовое обозначение ВРИ)	Предельные размеры земельных участков (кв. м)		Максимальный процент застройки, в том числе в зависимости от количества надземных этажей*	Минимальные отступы от границ земельного участка (м)*	Требования к архитектурно-градостроительному облику**
			min	max			
46	Стоянки транспорта общего пользования	7.2.3	Не подлежат установлению			3	Не подлежат установлению
47	Трубопроводный транспорт	7.5	Не распространяется				Не подлежат установлению
48	Обеспечение внутреннего правопорядка	8.3	Не подлежат установлению				Не подлежат установлению
49	Историко-культурная деятельность	9.3	Не распространяется				Не подлежат установлению
50	Гидротехнические сооружения	11.3	Не подлежат установлению				Не подлежат установлению
51	Земельные участки (территории) общего пользования	12.0	Не распространяется				Не подлежат установлению
52	Улично-дорожная сеть	12.0.1	Не подлежат установлению				Не подлежат установлению
53	Благоустройство территории	12.0.2	Не подлежат установлению				Не подлежат установлению

Вспомогательные виды разрешенного использования

1. Предоставление коммунальных услуг - 3.1.1
2. Связь - 6.8
3. Обеспечение внутреннего правопорядка - 8.3

444

Условно разрешенные виды использования

№ п/п	Наименование ВРИ	Код (числовое обозначение ВРИ)	Предельные размеры земельных участков (кв. м)		Максимальный процент застройки, в том числе в зависимости от количества надземных этажей*	Минимальные отступы от границ земельного участка (м)*	Требования к архитектурно-градостроительному облику**
			min	max			
1	Проведение азартных игр	4.8.2	5 000	100 000	Не подлежат установлению		Устанавливаются (ст. 46 настоящих Правил)
2	Заправка транспортных средств	4.9.1.1	1 000	10 000	Не подлежат установлению		Не подлежат установлению
3	Авиационный спорт	5.1.6	1 000	100 000	Не подлежат установлению		Устанавливаются (ст. 46 настоящих Правил)
4	Склад	6.9	1 000		Не подлежат установлению		Устанавливаются (ст. 46 настоящих Правил)
5	Научно-производственная деятельность	6.12	5 000		Не подлежат установлению		Устанавливаются (ст. 46 настоящих Правил)

* - Применяется с учетом режимов использования охранной зоны и территории ООПТ федерального значения национальный парк «Лосиный остров».

** - Требования к архитектурно-градостроительному облику распространяются на земельные участки, полностью или частично расположенные в границах территорий (Тип 1, Тип 2), в соответствии с картой градостроительного зонирования с установлением территорий, в границах которых предусматриваются требования к архитектурно-градостроительному облику объектов капитального строительства.

445

№ п/п	Наименование ВРИ	Код (числовое обозначение ВРИ)	Предельные размеры земельных участков (кв. м)		Максимальный процент застройки, в том числе в зависимости от количества надземных этажей*	Минимальные отступы от границ земельного участка (м)*	Требования к архитектурно-градостроительному облику**
			min	max			
5	Государственное управление	3.8.1	1 000	100 000	Не подлежат установлению		Устанавливаются (ст. 46 настоящих Правил)
6	Представительская деятельность	3.8.2	1 000	100 000	Не подлежат установлению		Не подлежат установлению
7	Обеспечение научной деятельности	3.9	500	100 000	Не подлежат установлению		Устанавливаются (ст. 46 настоящих Правил)
8	Обеспечение деятельности в области гидрометеорологии и смежных с ней областях	3.9.1	500	10 000	Не подлежат установлению		Не подлежат установлению
9	Проведение научных исследований	3.9.2	2 500	100 000	Не подлежат установлению		Устанавливаются (ст. 46 настоящих Правил)
10	Проведение научных испытаний	3.9.3	2 500	100 000	Не подлежат установлению		Устанавливаются (ст. 46 настоящих Правил)
11	Магазины	4.4	500	10 000	Не подлежат установлению		Устанавливаются (ст. 46 настоящих Правил)

448

Показатели по параметрам застройки зоны О-1-ОЗ: территории объектов обслуживания населения; требования и параметры по временному хранению индивидуальных транспортных средств, размещению гаражей и открытых автостоянок, требования и параметры к доле озелененной территории земельных участков, регламентируются и устанавливаются нормативами градостроительного проектирования.

446

№ п/п	Наименование ВРИ	Код (числовое обозначение ВРИ)	Предельные размеры земельных участков (кв. м)		Максимальный процент застройки, в том числе в зависимости от количества надземных этажей*	Минимальные отступы от границ земельного участка (м)*	Требования к архитектурно-градостроительному облику**
			min	max			
12	Общественное питание	4.6	500	10 000	Не подлежат установлению		Устанавливаются (ст. 46 настоящих Правил)
13	Служебные гаражи	4.9	1 000	20 000	Не подлежат установлению		Устанавливаются (ст. 46 настоящих Правил)
14	Стоянка транспортных средств	4.9.2	1 000	20 000	Не подлежат установлению		Не подлежат установлению
15	Производственная деятельность	6.0	5 000		Не подлежат установлению		Устанавливаются (ст. 46 настоящих Правил)
16	Связь	6.8			Не подлежат установлению		Не подлежат установлению
17	Стоянки транспорта общего пользования	7.2.3			Не подлежат установлению	3	Не подлежат установлению
18	Обеспечение внутреннего правопорядка	8.3			Не подлежат установлению		Не подлежат установлению
19	Земельные участки (территории) общего пользования	12.0			Не распространяется		Не подлежат установлению

449

О-1Л (ОЗ) - МНОГОФУНКЦИОНАЛЬНАЯ ОБЩЕСТВЕННО-ДЕЛОВАЯ ЗОНА

Многофункциональная общественно-деловая зона О-1Л-ОЗ установлена для обеспечения условий размещения объектов капитального строительства в целях извлечения прибыли на основании торговой, банковской и иной предпринимательской деятельности, а также общественного использования объектов капитального строительства.

Основные виды разрешенного использования

№ п/п	Наименование ВРИ	Код (числовое обозначение ВРИ)	Предельные размеры земельных участков (кв. м)		Максимальный процент застройки, в том числе в зависимости от количества надземных этажей*	Минимальные отступы от границ земельного участка (м)*	Требования к архитектурно-градостроительному облику**
			min	max			
1	Коммунальное обслуживание	3.1	30	100 000	Не подлежат установлению		Устанавливаются (ст. 46 настоящих Правил)
2	Административные здания организаций, обеспечивающих предоставление коммунальных услуг	3.1.2	1 000	100 000	Не подлежат установлению		Устанавливаются (ст. 46 настоящих Правил)
3	Бытовое обслуживание	3.3	200	100 000	Не подлежат установлению		Устанавливаются (ст. 46 настоящих Правил)
4	Общественное управление	3.8	1 000	100 000	Не подлежат установлению		Устанавливаются (ст. 46 настоящих Правил)

447

№ п/п	Наименование ВРИ	Код (числовое обозначение ВРИ)	Предельные размеры земельных участков (кв. м)		Максимальный процент застройки, в том числе в зависимости от количества надземных этажей*	Минимальные отступы от границ земельного участка (м)*	Требования к архитектурно-градостроительному облику**
			min	max			
20	Улично-дорожная сеть	12.0.1			Не подлежат установлению		Не подлежат установлению
21	Благоустройство территории	12.0.2			Не подлежат установлению		Не подлежат установлению

Вспомогательные виды разрешенного использования

- Предоставление коммунальных услуг - 3.1.1
- Связь - 6.8
- Обеспечение внутреннего правопорядка - 8.3

Условно разрешенные виды использования

№ п/п	Наименование ВРИ	Код (числовое обозначение ВРИ)	Предельные размеры земельных участков (кв. м)		Максимальный процент застройки, в том числе в зависимости от количества надземных этажей*	Минимальные отступы от границ земельного участка (м)*	Требования к архитектурно-градостроительному облику**
			min	max			
1	Общжития	3.2.4	500	100 000	Не подлежат установлению		Устанавливаются (ст. 46 настоящих Правил)
2	Научно-производственная деятельность	6.12	5 000		Не подлежат установлению		Устанавливаются (ст. 46 настоящих Правил)

* - Применяется с учетом режимов использования охранной зоны и территории ООПТ федерального значения национальный парк «Лосиный остров».

450

** - Требования к архитектурно-градостроительному облику распространяются на земельные участки, полностью или частично расположенные в границах территорий (Тип 1, Тип 2), в соответствии с картой градостроительного зонирования с установлением территорий, в границах которых предусматриваются требования к архитектурно-градостроительному облику объектов капитального строительства.

Показатели по параметрам застройки зоны О-1Л-ОЗ: территории объектов обслуживания населения; требования и параметры по временному хранению индивидуальных транспортных средств, размещению гаражей и открытых автостоянок, требования и параметры к доле озелененной территории земельных участков, регламентируются и устанавливаются нормативами градостроительного проектирования.

451

№ п/п	Наименование ВРИ	Код (числовое обозначение ВРИ)	Предельные размеры земельных участков (кв. м)		Максимальный процент застройки, в том числе в зависимости от количества надземных этажей*	Минимальные отступы от границ земельного участка (м)*	Требования к архитектурно-градостроительному облику**
			min	max			
13	Среднее и высшее профессиональное образование	3.5.2	5 000	100 000	Не подлежат установлению		Устанавливаются (ст. 46 настоящих Правил)
14	Объекты культурно-досуговой деятельности	3.6.1	1 000	100 000	Не подлежат установлению		Устанавливаются (ст. 46 настоящих Правил)
15	Общественное управление	3.8	1 000	100 000	Не подлежат установлению		Устанавливаются (ст. 46 настоящих Правил)
16	Государственное управление	3.8.1	1 000	100 000	Не подлежат установлению		Устанавливаются (ст. 46 настоящих Правил)
17	Представительская деятельность	3.8.2	1 000	100 000	Не подлежат установлению		Не подлежат установлению
18	Обеспечение научной деятельности	3.9	500	100 000	Не подлежат установлению		Устанавливаются (ст. 46 настоящих Правил)
19	Обеспечение деятельности в области гидрометеорологии и смежных с ней областях	3.9.1	Не подлежат установлению				Не подлежат установлению

454

О-2 (ЛО) - ЗОНА СПЕЦИАЛИЗИРОВАННОЙ ОБЩЕСТВЕННОЙ ЗАСТРОЙКИ

Зона специализированной общественной застройки О-2-ЛО установлена для обеспечения условий формирования территорий с широким спектром социальных и коммунально-бытовых функций, ориентированных на удовлетворение повседневных и периодических потребностей населения.

Основные виды разрешенного использования

№ п/п	Наименование ВРИ	Код (числовое обозначение ВРИ)	Предельные размеры земельных участков (кв. м)		Максимальный процент застройки, в том числе в зависимости от количества надземных этажей*	Минимальные отступы от границ земельного участка (м)*	Требования к архитектурно-градостроительному облику**
			min	max			
1	Коммунальное обслуживание	3.1	30	100 000	Не подлежат установлению		Устанавливаются (ст. 46 настоящих Правил)
2	Предоставление коммунальных услуг	3.1.1	30	100 000	Не подлежат установлению		Не подлежат установлению
3	Административные здания организаций, обеспечивающих предоставление коммунальных услуг	3.1.2	1 000	100 000	Не подлежат установлению		Устанавливаются (ст. 46 настоящих Правил)
4	Дома социального обслуживания	3.2.1	500	100 000	Не подлежат установлению		Устанавливаются (ст. 46 настоящих Правил)
5	Оказание социальной помощи населению	3.2.2	500	100 000	Не подлежат установлению		Устанавливаются (ст. 46 настоящих Правил)

452

№ п/п	Наименование ВРИ	Код (числовое обозначение ВРИ)	Предельные размеры земельных участков (кв. м)		Максимальный процент застройки, в том числе в зависимости от количества надземных этажей*	Минимальные отступы от границ земельного участка (м)*	Требования к архитектурно-градостроительному облику**
			min	max			
20	Амбулаторное ветеринарное обслуживание	3.10.1	1 000	10 000	Не подлежат установлению		Устанавливаются (ст. 46 настоящих Правил)
21	Спорт	5.1	1 000	100 000	Не подлежат установлению		Устанавливаются (ст. 46 настоящих Правил)
22	Обеспечение спортивно-зрелищных мероприятий	5.1.1	1 000	100 000	Не подлежат установлению		Устанавливаются (ст. 46 настоящих Правил)
23	Обеспечение занятий спортом в помещениях	5.1.2	1 000	100 000	Не подлежат установлению		Устанавливаются (ст. 46 настоящих Правил)
24	Площадки для занятий спортом	5.1.3	1 000	100 000	Не подлежат установлению		Не подлежат установлению
25	Связь	6.8	Не подлежат установлению				Не подлежат установлению
26	Трубопроводный транспорт	7.5	Не распространяется				Не подлежат установлению
27	Обеспечение внутреннего правопорядка	8.3	Не подлежат установлению				Не подлежат установлению

455

№ п/п	Наименование ВРИ	Код (числовое обозначение ВРИ)	Предельные размеры земельных участков (кв. м)		Максимальный процент застройки, в том числе в зависимости от количества надземных этажей*	Минимальные отступы от границ земельного участка (м)*	Требования к архитектурно-градостроительному облику**
			min	max			
6	Оказание услуг связи	3.2.3	500	100 000	Не подлежат установлению		Устанавливаются (ст. 46 настоящих Правил)
7	Бытовое обслуживание	3.3	200	100 000	Не подлежат установлению		Устанавливаются (ст. 46 настоящих Правил)
8	Амбулаторно-поликлиническое обслуживание	3.4.1	5 000	1 000 000	Не подлежат установлению		Устанавливаются (ст. 46 настоящих Правил)
9	Стационарное медицинское обслуживание	3.4.2	1 000	1 000 000	Не подлежат установлению		Устанавливаются (ст. 46 настоящих Правил)
10	Медицинские организации особого назначения	3.4.3	1 000	1 000 000	Не подлежат установлению		Не подлежат установлению
11	Образование и просвещение	3.5	4 000	100 000	Не подлежат установлению		Устанавливаются (ст. 46 настоящих Правил)
12	Дошкольное, начальное и среднее общее образование	3.5.1	Не подлежат установлению				Устанавливаются (ст. 46 настоящих Правил)

453

№ п/п	Наименование ВРИ	Код (числовое обозначение ВРИ)	Предельные размеры земельных участков (кв. м)		Максимальный процент застройки, в том числе в зависимости от количества надземных этажей*	Минимальные отступы от границ земельного участка (м)*	Требования к архитектурно-градостроительному облику**
			min	max			
28	Историко-культурная деятельность	9.3	Не распространяется				Не подлежат установлению
29	Гидротехнические сооружения	11.3	Не подлежат установлению				Не подлежат установлению
30	Земельные участки (территории) общего пользования	12.0	Не распространяется				Не подлежат установлению
31	Улично-дорожная сеть	12.0.1	Не подлежат установлению				Не подлежат установлению
32	Благоустройство территории	12.0.2	Не подлежат установлению				Не подлежат установлению

Вспомогательные виды разрешенного использования

1. Предоставление коммунальных услуг - 3.1.1
2. Связь - 6.8
3. Обеспечение внутреннего правопорядка - 8.3

Условно разрешенные виды использования земельных участков и объектов капитального строительства в градостроительном регламенте для зоны О-2 (ЛО) не установлены.

* - Применяется с учетом режимов использования охранной зоны и территории ООПТ федерального значения национальный парк «Лосиный остров».

** - Требования к архитектурно-градостроительному облику распространяются на земельные участки, полностью или частично расположенные в границах территорий (Тип 1, Тип 2), в соответствии с картой градостроительного зонирования с установлением территорий, в границах которых предусматриваются требования к архитектурно-градостроительному облику объектов капитального строительства.

456

Показатели по параметрам застройки зоны О-2-ЛО: территории объектов обслуживания населения; требования и параметры по временному хранению индивидуальных транспортных средств, размещению гаражей и открытых автостоянок, требования и параметры к доле озелененной территории земельных участков, регламентируются и устанавливаются нормативами градостроительного проектирования.

457

№ п/п	Наименование ВРИ	Код (числовое обозначение ВРИ)	Предельные размеры земельных участков (кв. м)		Максимальный процент застройки, в том числе в зависимости от количества надземных этажей*	Минимальные отступы от границ земельного участка (м)*	Требования к архитектурно-градостроительному облику***
			min	max			
13	Среднее и высшее профессиональное образование	3.5.2	5 000	100 000	Не подлежат установлению		Устанавливаются (ст. 46 настоящих Правил)
14	Объекты культурно-досуговой деятельности	3.6.1	1 000	100 000	Не подлежат установлению		Устанавливаются (ст. 46 настоящих Правил)
15	Общественное управление	3.8	1 000	100 000	Не подлежат установлению		Устанавливаются (ст. 46 настоящих Правил)
16	Государственное управление	3.8.1	1 000	100 000	Не подлежат установлению		Устанавливаются (ст. 46 настоящих Правил)
17	Представительская деятельность	3.8.2	1 000	100 000	Не подлежат установлению		Не подлежат установлению
18	Обеспечение научной деятельности	3.9	500	100 000	Не подлежат установлению		Устанавливаются (ст. 46 настоящих Правил)
19	Обеспечение деятельности в области гидрометеорологии и смежных с ней областях	3.9.1	Не подлежат установлению				Не подлежат установлению

460

О-2 (ОЗ) - ЗОНА СПЕЦИАЛИЗИРОВАННОЙ ОБЩЕСТВЕННОЙ ЗАСТРОЙКИ

Зона специализированной общественной застройки О-2-ОЗ установлена для обеспечения условий формирования территорий с широким спектром социальных и коммунально-бытовых функций, ориентированных на удовлетворение повседневных и периодических потребностей населения.

Основные виды разрешенного использования

№ п/п	Наименование ВРИ	Код (числовое обозначение ВРИ)	Предельные размеры земельных участков (кв. м)		Максимальный процент застройки, в том числе в зависимости от количества надземных этажей*	Минимальные отступы от границ земельного участка (м)*	Требования к архитектурно-градостроительному облику***
			min	max			
1	Коммунальное обслуживание	3.1	30	100 000	Не подлежат установлению		Устанавливаются (ст. 46 настоящих Правил)
2	Предоставление коммунальных услуг	3.1.1	30	100 000	Не подлежат установлению		Не подлежат установлению
3	Административные здания организаций, обеспечивающих предоставление коммунальных услуг	3.1.2	1 000	100 000	Не подлежат установлению		Устанавливаются (ст. 46 настоящих Правил)
4	Дома социального обслуживания	3.2.1	500	100 000	Не подлежат установлению		Устанавливаются (ст. 46 настоящих Правил)
5	Оказание социальной помощи населению	3.2.2	500	100 000	Не подлежат установлению		Устанавливаются (ст. 46 настоящих Правил)

458

№ п/п	Наименование ВРИ	Код (числовое обозначение ВРИ)	Предельные размеры земельных участков (кв. м)		Максимальный процент застройки, в том числе в зависимости от количества надземных этажей*	Минимальные отступы от границ земельного участка (м)*	Требования к архитектурно-градостроительному облику***
			min	max			
20	Амбулаторное ветеринарное обслуживание	3.10.1	1 000	10 000	Не подлежат установлению		Устанавливаются (ст. 46 настоящих Правил)
21	Притоны для животных	3.10.2	1 000	100 000	Не подлежат установлению		Устанавливаются (ст. 46 настоящих Правил)
22	Службные гаражи	4.9	1 000	20 000	Не подлежат установлению		Устанавливаются (ст. 46 настоящих Правил)
23	Стоянка транспортных средств	4.9.2	1 000	20 000	Не подлежат установлению		Не подлежат установлению
24	Спорт	5.1	1 000	100 000	Не подлежат установлению		Устанавливаются (ст. 46 настоящих Правил)
25	Обеспечение спортивно-зрелищных мероприятий	5.1.1	1 000	100 000	Не подлежат установлению		Устанавливаются (ст. 46 настоящих Правил)
26	Обеспечение занятий спортом в помещениях	5.1.2	1 000	100 000	Не подлежат установлению		Устанавливаются (ст. 46 настоящих Правил)

461

№ п/п	Наименование ВРИ	Код (числовое обозначение ВРИ)	Предельные размеры земельных участков (кв. м)		Максимальный процент застройки, в том числе в зависимости от количества надземных этажей*	Минимальные отступы от границ земельного участка (м)*	Требования к архитектурно-градостроительному облику***
			min	max			
6	Оказание услуг связи	3.2.3	500	100 000	Не подлежат установлению		Устанавливаются (ст. 46 настоящих Правил)
7	Бытовое обслуживание	3.3	200	100 000	Не подлежат установлению		Устанавливаются (ст. 46 настоящих Правил)
8	Амбулаторно-поликлиническое обслуживание	3.4.1	5 000	1 000 000	Не подлежат установлению		Устанавливаются (ст. 46 настоящих Правил)
9	Стационарное медицинское обслуживание	3.4.2	1 000	1 000 000	Не подлежат установлению		Устанавливаются (ст. 46 настоящих Правил)
10	Медицинские организации особого назначения	3.4.3	1 000	1 000 000	Не подлежат установлению		Не подлежат установлению
11	Образование и просвещение	3.5	4 000	100 000	Не подлежат установлению		Устанавливаются (ст. 46 настоящих Правил)
12	Дошкольное, начальное и среднее общее образование	3.5.1	Не подлежат установлению				Устанавливаются (ст. 46 настоящих Правил)

459

№ п/п	Наименование ВРИ	Код (числовое обозначение ВРИ)	Предельные размеры земельных участков (кв. м)		Максимальный процент застройки, в том числе в зависимости от количества надземных этажей*	Минимальные отступы от границ земельного участка (м)*	Требования к архитектурно-градостроительному облику***
			min	max			
27	Площадки для занятий спортом	5.1.3	1 000	100 000	Не подлежат установлению		Не подлежат установлению
28	Связь	6.8	Не подлежат установлению				Не подлежат установлению
29	Трубопроводный транспорт	7.5	Не распространяется				Не подлежат установлению
30	Обеспечение внутреннего правопорядка	8.3	Не подлежат установлению				Не подлежат установлению
31	Историко-культурная деятельность	9.3	Не распространяется				Не подлежат установлению
32	Гидротехнические сооружения	11.3	Не подлежат установлению				Не подлежат установлению
33	Земельные участки (территории) общего пользования	12.0	Не распространяется				Не подлежат установлению
34	Улично-дорожная сеть	12.0.1	Не подлежат установлению				Не подлежат установлению
35	Благоустройство территории	12.0.2	Не подлежат установлению				Не подлежат установлению

462

Вспомогательные виды разрешенного использования

1. Предоставление коммунальных услуг - 3.1.1
2. Связь - 6.8
3. Обеспечение внутреннего правопорядка - 8.3

Условно разрешенные виды использования

№ п/п	Наименование ВРИ	Код (числовое обозначение ВРИ)	Предельные размеры земельных участков (кв. м)		Максимальный процент застройки, в том числе в зависимости от количества надземных этажей*	Минимальные отступы от границ земельного участка (м)*	Требования к архитектурно-градостроительному облику***
			min	max			
1	Хранение автотранспорта	2.7.1	500 (15**)	20 000 (50**)	Не подлежат установлению		Устанавливаются (ст. 46 настоящих Правил)
2	Размещение гаражей для собственных нужд	2.7.2	500 (15**)	20 000 (50**)	Не подлежат установлению		Не подлежат установлению
3	Общесжития	3.2.4	500	100 000	Не подлежат установлению		Устанавливаются (ст. 46 настоящих Правил)
4	Деловое управление	4.1	1 000	100 000	Не подлежат установлению		Устанавливаются (ст. 46 настоящих Правил)
5	Магазины	4.4	500	10 000	Не подлежат установлению		Устанавливаются (ст. 46 настоящих Правил)

463

№ п/п	Наименование ВРИ	Код (числовое обозначение ВРИ)	Предельные размеры земельных участков (кв. м)		Максимальный процент застройки, в том числе в зависимости от количества надземных этажей*	Минимальные отступы от границ земельного участка (м)*	Требования к архитектурно-градостроительному облику**
			min	max			
6	Обеспечение дорожного отдыха	4.9.1.2	1 000	10 000	Не подлежат установлению		Устанавливаются (ст. 46 настоящих Правил)
7	Стоянка транспортных средств	4.9.2	1 000	20 000	Не подлежат установлению		Не подлежат установлению
8	Связь	6.8			Не подлежат установлению		Не подлежат установлению
9	Трубопроводный транспорт	7.5			Не распространяется		Не подлежат установлению
10	Историко-культурная деятельность	9.3			Не распространяется		Не подлежат установлению
11	Гидротехнические сооружения	11.3			Не подлежат установлению		Не подлежат установлению
12	Земельные участки (территории) общего пользования	12.0			Не распространяется		Не подлежат установлению
13	Улично-дорожная сеть	12.0.1			Не подлежат установлению		Не подлежат установлению
14	Благоустройство территории	12.0.2			Не подлежат установлению		Не подлежат установлению

466

Вспомогательные виды разрешенного использования

1. Предоставление коммунальных услуг - 3.1.1
2. Связь - 6.8
3. Обеспечение внутреннего правопорядка - 8.3

Условно разрешенные виды использования земельных участков и объектов капитального строительства в градостроительном регламенте для зоны П (ЛО) не установлены.

* - Применяется с учетом режимов использования охранной зоны и территории ООПТ федерального значения национальный парк «Лосинный остров».

** - Требования к архитектурно-градостроительному облику распространяются на земельные участки, полностью или частично расположенные в границах территорий (Тип 1, Тип 2), в соответствии с картой градостроительного зонирования с установлением территорий, в границах которых предусматриваются требования к архитектурно-градостроительному облику объектов капитального строительства.

Показатели по параметрам застройки зоны П-ЛО: территории объектов обслуживания населения; требования и параметры по временному хранению индивидуальных транспортных средств, размещению гаражей и открытых автостоянок, требования и параметры к доле озелененной территории земельных участков, регламентируются и устанавливаются нормативами градостроительного проектирования.

№ п/п	Наименование ВРИ	Код (числовое обозначение ВРИ)	Предельные размеры земельных участков (кв. м)		Максимальный процент застройки, в том числе в зависимости от количества надземных этажей*	Минимальные отступы от границ земельного участка (м)*	Требования к архитектурно-градостроительному облику***
			min	max			
6	Банковская и страховая деятельность	4.5	1 000	10 000	Не подлежат установлению		Устанавливаются (ст. 46 настоящих Правил)
7	Общественное питание	4.6	500	10 000	Не подлежат установлению		Устанавливаются (ст. 46 настоящих Правил)
8	Гостиничное обслуживание	4.7	1 000	100 000	Не подлежат установлению		Устанавливаются (ст. 46 настоящих Правил)
9	Ремонт автомобилей	4.9.1.4	1 000	10 000	Не подлежат установлению		Устанавливаются (ст. 46 настоящих Правил)

* - Применяется с учетом режимов использования охранной зоны и территории ООПТ федерального значения национальный парк «Лосинный остров».

** - Существующие объекты, предназначенные для хранения личного автотранспорта граждан, имеющие одну или более общих стен с другими объектами гаражного назначения, предназначенными для хранения личного автотранспорта граждан.

*** - Требования к архитектурно-градостроительному облику распространяются на земельные участки, полностью или частично расположенные в границах территорий (Тип 1, Тип 2), в соответствии с картой градостроительного зонирования с установлением территорий, в границах которых предусматриваются требования к архитектурно-градостроительному облику объектов капитального строительства.

Показатели по параметрам застройки зоны О-2-ОЗ: территории объектов обслуживания населения; требования и параметры по временному хранению индивидуальных транспортных средств, размещению гаражей и открытых автостоянок, требования и параметры к доле озелененной территории земельных участков, регламентируются и устанавливаются нормативами градостроительного проектирования.

464

467

П (ЛО) - ПРОИЗВОДСТВЕННАЯ ЗОНА

Производственная зона П-ЛО установлена для размещения производственных объектов с различными нормативами воздействия на окружающую среду, а также для размещения объектов управленческой деятельности производственных объектов, складских объектов, объектов оптовой торговли, а также для установления санитарно-защитных зон таких объектов в соответствии с требованиями технических регламентов.

Основные виды разрешенного использования

№ п/п	Наименование ВРИ	Код (числовое обозначение ВРИ)	Предельные размеры земельных участков (кв. м)		Максимальный процент застройки, в том числе в зависимости от количества надземных этажей*	Минимальные отступы от границ земельного участка (м)*	Требования к архитектурно-градостроительному облику**
			min	max			
1	Коммунальное обслуживание	3.1	30	100 000	Не подлежат установлению		Устанавливаются (ст. 46 настоящих Правил)
2	Предоставление коммунальных услуг	3.1.1	30	100 000	Не подлежат установлению		Не подлежат установлению
3	Административные здания организаций, обеспечивающих предоставление коммунальных услуг	3.1.2	1 000	100 000	Не подлежат установлению		Устанавливаются (ст. 46 настоящих Правил)
4	Служебные гаражи	4.9	1 000	20 000	Не подлежат установлению		Устанавливаются (ст. 46 настоящих Правил)
5	Объекты дорожного сервиса	4.9.1	1 000	10 000	Не подлежат установлению		Устанавливаются (ст. 46 настоящих Правил)

465

П (ОЗ) - ПРОИЗВОДСТВЕННАЯ ЗОНА

Производственная зона П-ОЗ установлена для размещения производственных объектов с различными нормативами воздействия на окружающую среду, а также для размещения объектов управленческой деятельности производственных объектов, складских объектов, объектов оптовой торговли, а также для установления санитарно-защитных зон таких объектов в соответствии с требованиями технических регламентов.

Основные виды разрешенного использования

№ п/п	Наименование ВРИ	Код (числовое обозначение ВРИ)	Предельные размеры земельных участков (кв. м)		Максимальный процент застройки, в том числе в зависимости от количества надземных этажей*	Минимальные отступы от границ земельного участка (м)*	Требования к архитектурно-градостроительному облику**
			min	max			
1	Коммунальное обслуживание	3.1	30	100 000	Не подлежат установлению		Устанавливаются (ст. 46 настоящих Правил)
2	Предоставление коммунальных услуг	3.1.1	30	100 000	Не подлежат установлению		Не подлежат установлению
3	Административные здания организаций, обеспечивающих предоставление коммунальных услуг	3.1.2	1 000	100 000	Не подлежат установлению		Устанавливаются (ст. 46 настоящих Правил)
4	Служебные гаражи	4.9	1 000	20 000	Не подлежат установлению		Устанавливаются (ст. 46 настоящих Правил)
5	Объекты дорожного сервиса	4.9.1	1 000	10 000	Не подлежат установлению		Устанавливаются (ст. 46 настоящих Правил)

468

№ п/п	Наименование ВРИ	Код (числовое обозначение ВРИ)	Предельные размеры земельных участков (кв. м)		Максимальный процент застройки, в том числе в зависимости от количества надземных этажей*	Минимальные отступы от границ земельного участка (м)*	Требования к архитектурно-градостроительному облику**
			min	max			
6	Обеспечение дорожного отдыха	4.9.1.2	1 000	10 000	Не подлежат установлению		Устанавливаются (ст. 46 настоящих Правил)
7	Стоянка транспортных средств	4.9.2	1 000	20 000	Не подлежат установлению		Не подлежат установлению
8	Производственная деятельность	6.0	10 000		Не подлежат установлению		Устанавливаются (ст. 46 настоящих Правил)
9	Недропользование	6.1	1 000		Не подлежат установлению		Устанавливаются (ст. 46 настоящих Правил)
10	Тяжелая промышленность	6.2	10 000		Не подлежат установлению		Устанавливаются (ст. 46 настоящих Правил)
11	Автомобилестроительная промышленность	6.2.1	5 000		Не подлежат установлению		Устанавливаются (ст. 46 настоящих Правил)
12	Легкая промышленность	6.3	5 000		Не подлежат установлению		Устанавливаются (ст. 46 настоящих Правил)

469

№ п/п	Наименование ВРИ	Код (числовое обозначение ВРИ)	Предельные размеры земельных участков (кв. м)		Максимальный процент застройки, в том числе в зависимости от количества надземных этажей*	Минимальные отступы от границ земельного участка (м)*	Требования к архитектурно-градостроительному облику**
			min	max			
27	Гидротехнические сооружения	11.3	Не подлежат установлению				Не подлежат установлению
28	Земельные участки (территории) общего пользования	12.0	Не распространяется				Не подлежат установлению
29	Улично-дорожная сеть	12.0.1	Не подлежат установлению				Не подлежат установлению
30	Благоустройство территории	12.0.2	Не подлежат установлению				Не подлежат установлению

Вспомогательные виды разрешенного использования

1. Предоставление коммунальных услуг - 3.1.1
2. Связь - 6.8
3. Обеспечение внутреннего правопорядка - 8.3

Условно разрешенные виды использования

№ п/п	Наименование ВРИ	Код (числовое обозначение ВРИ)	Предельные размеры земельных участков (кв. м)		Максимальный процент застройки, в том числе в зависимости от количества надземных этажей*	Минимальные отступы от границ земельного участка (м)*	Требования к архитектурно-градостроительному облику**
			min	max			
1	Общесжития	3.2.4	500	100 000	Не подлежат установлению		Устанавливаются (ст. 46 настоящих Правил)

472

№ п/п	Наименование ВРИ	Код (числовое обозначение ВРИ)	Предельные размеры земельных участков (кв. м)		Максимальный процент застройки, в том числе в зависимости от количества надземных этажей*	Минимальные отступы от границ земельного участка (м)*	Требования к архитектурно-градостроительному облику**
			min	max			
13	Фармацевтическая промышленность	6.3.1	5 000		Не подлежат установлению		Устанавливаются (ст. 46 настоящих Правил)
14	Фарфоро-фаянсовая промышленность	6.3.2	5 000		Не подлежат установлению		Устанавливаются (ст. 46 настоящих Правил)
15	Электронная промышленность	6.3.3	5 000		Не подлежат установлению		Устанавливаются (ст. 46 настоящих Правил)
16	Ювелирная промышленность	6.3.4	5 000		Не подлежат установлению		Устанавливаются (ст. 46 настоящих Правил)
17	Пищевая промышленность	6.4	5 000		Не подлежат установлению		Устанавливаются (ст. 46 настоящих Правил)
18	Нефтехимическая промышленность	6.5	10 000		Не подлежат установлению		Устанавливаются (ст. 46 настоящих Правил)

470

№ п/п	Наименование ВРИ	Код (числовое обозначение ВРИ)	Предельные размеры земельных участков (кв. м)		Максимальный процент застройки, в том числе в зависимости от количества надземных этажей*	Минимальные отступы от границ земельного участка (м)*	Требования к архитектурно-градостроительному облику**
			min	max			
2	Бытовое обслуживание	3.3	200	100 000	Не подлежат установлению		Устанавливаются (ст. 46 настоящих Правил)
3	Амбулаторно-поликлиническое обслуживание	3.4.1	5 000	1 000 000	Не подлежат установлению		Устанавливаются (ст. 46 настоящих Правил)
4	Среднее и высшее профессиональное образование	3.5.2	5 000	100 000	Не подлежат установлению		Устанавливаются (ст. 46 настоящих Правил)
5	Обеспечение научной деятельности	3.9	500	100 000	Не подлежат установлению		Устанавливаются (ст. 46 настоящих Правил)
6	Обеспечение деятельности в области гидрометеорологии и смежных с ней областях	3.9.1	500	10 000	Не подлежат установлению		Не подлежат установлению
7	Проведение научных исследований	3.9.2	2 500	100 000	Не подлежат установлению		Устанавливаются (ст. 46 настоящих Правил)

473

№ п/п	Наименование ВРИ	Код (числовое обозначение ВРИ)	Предельные размеры земельных участков (кв. м)		Максимальный процент застройки, в том числе в зависимости от количества надземных этажей*	Минимальные отступы от границ земельного участка (м)*	Требования к архитектурно-градостроительному облику**
			min	max			
19	Строительная промышленность	6.6	5 000		Не подлежат установлению		Устанавливаются (ст. 46 настоящих Правил)
20	Связь	6.8	Не подлежат установлению				Не подлежат установлению
21	Склад	6.9	1 000		Не подлежат установлению		Устанавливаются (ст. 46 настоящих Правил)
22	Складские площадки	6.9.1	1 000		Не подлежат установлению		Не подлежат установлению
23	Целлюлозно-бумажная промышленность	6.11	5 000		Не подлежат установлению		Устанавливаются (ст. 46 настоящих Правил)
24	Научно-производственная деятельность	6.12	5 000		Не подлежат установлению		Устанавливаются (ст. 46 настоящих Правил)
25	Трубопроводный транспорт	7.5	Не распространяется				Не подлежат установлению
26	Историко-культурная деятельность	9.3	Не распространяется				Не подлежат установлению

471

№ п/п	Наименование ВРИ	Код (числовое обозначение ВРИ)	Предельные размеры земельных участков (кв. м)		Максимальный процент застройки, в том числе в зависимости от количества надземных этажей*	Минимальные отступы от границ земельного участка (м)*	Требования к архитектурно-градостроительному облику**
			min	max			
8	Проведение научных испытаний	3.9.3	2 500	100 000	Не подлежат установлению		Устанавливаются (ст. 46 настоящих Правил)
9	Деловое управление	4.1	1 000	100 000	Не подлежат установлению		Устанавливаются (ст. 46 настоящих Правил)
10	Магазины	4.4	500	10 000	Не подлежат установлению		Устанавливаются (ст. 46 настоящих Правил)
11	Банковская и страховая деятельность	4.5	1 000	10 000	Не подлежат установлению		Устанавливаются (ст. 46 настоящих Правил)
12	Общественное питание	4.6	500	10 000	Не подлежат установлению		Устанавливаются (ст. 46 настоящих Правил)
13	Гостиничное обслуживание	4.7	1 000	100 000	Не подлежат установлению		Устанавливаются (ст. 46 настоящих Правил)
14	Заправка транспортных средств	4.9.1.1	1 000	10 000	Не подлежат установлению		Не подлежат установлению

474

№ п/п	Наименование ВРИ	Код (числовое обозначение ВРИ)	Предельные размеры земельных участков (кв. м)		Максимальный процент застройки, в том числе в зависимости от количества надземных этажей*	Минимальные отступы от границ земельного участка (м)*	Требования к архитектурно-градостроительному облику**
			min	max			
15	Автомобильные мойки	4.9.1.3	1 000	10 000	Не подлежат установлению		Устанавливаются (ст. 46 настоящих Правил)
16	Выставочно-ярмарочная деятельность	4.10	5 000	50 000	Не подлежат установлению		Устанавливаются (ст. 46 настоящих Правил)
17	Спорт	5.1	1 000	100 000	Не подлежат установлению		Устанавливаются (ст. 46 настоящих Правил)

* - Применяется с учетом режимов использования охранной зоны и территории ООПТ федерального значения национальный парк «Лосинный остров».

** - Требования к архитектурно-градостроительному облику распространяются на земельные участки, полностью или частично расположенные в границах территорий (Тип 1, Тип 2), в соответствии с картой градостроительного зонирования с установлением территорий, в границах которых предусматриваются требования к архитектурно-градостроительному облику объектов капитального строительства.

Показатели по параметрам застройки зоны П-ОЗ: территории объектов обслуживания населения; требования и параметры по временному хранению индивидуальных транспортных средств, размещению гаражей и открытых автостоянок, требования и параметры к доле озелененной территории земельных участков, регламентируются и устанавливаются нормативами градостроительного проектирования.

475

№ п/п	Наименование ВРИ	Код (числовое обозначение ВРИ)	Предельные размеры земельных участков (кв. м)		Максимальный процент застройки, в том числе в зависимости от количества надземных этажей*	Минимальные отступы от границ земельного участка (м)*	Требования к архитектурно-градостроительному облику**
			min	max			
10	Электронная промышленность	6.3.3	5 000		Не подлежат установлению		Устанавливаются (ст. 46 настоящих Правил)
11	Ювелирная промышленность	6.3.4	5 000		Не подлежат установлению		Устанавливаются (ст. 46 настоящих Правил)
12	Нефтехимическая промышленность	6.5	5 000		Не подлежат установлению		Устанавливаются (ст. 46 настоящих Правил)
13	Строительная промышленность	6.6	5 000		Не подлежат установлению		Устанавливаются (ст. 46 настоящих Правил)
14	Связь	6.8			Не подлежат установлению		Не подлежат установлению
15	Склад	6.9	1 000		Не подлежат установлению		Устанавливаются (ст. 46 настоящих Правил)
16	Складские площадки	6.9.1	1 000		Не подлежат установлению		Не подлежат установлению

478

П-Л (ОЗ) - ПРОИЗВОДСТВЕННАЯ ЗОНА

Производственная зона П-Л-ОЗ установлена для размещения производственных объектов с различными нормативами воздействия на окружающую среду, а также для размещения объектов управленческой деятельности производственных объектов, складских объектов, объектов оптовой торговли, а также для установления санитарно-защитных зон таких объектов в соответствии с требованиями технических регламентов.

Градостроительные регламенты применяются с учетом Постановления Совета Министров РСФСР от 24.08.1983 г. № 401 «О создании государственного природного национального парка «Лосинный остров»; Решения исполнительных комитетов Московского областного и Московского государственного Советов народных депутатов от 04.05.1979 г. № 1190-543 «Об утверждении проекта планировки природного парка «Лосинный остров»; Решения исполнительных комитетов Московского городского и Московского областного советов народных депутатов от 10.10.1988 № 2130-1344 «Об утверждении положения о государственном природном национальном парке "Лосинный остров"; Приказа Министерства природных ресурсов и экологии Российской Федерации от 26.03.2012 № 82 «Об утверждении положения о национальном парке "Лосинный остров"».

Основные виды разрешенного использования

№ п/п	Наименование ВРИ	Код (числовое обозначение ВРИ)	Предельные размеры земельных участков (кв. м)		Максимальный процент застройки, в том числе в зависимости от количества надземных этажей*	Минимальные отступы от границ земельного участка (м)*	Требования к архитектурно-градостроительному облику**
			min	max			
1	Коммунальное обслуживание	3.1	30	100 000	Не подлежат установлению		Устанавливаются (ст. 46 настоящих Правил)
2	Предоставление коммунальных услуг	3.1.1	30	100 000	Не подлежат установлению		Не подлежат установлению
3	Административные здания организаций, обеспечивающих предоставление коммунальных услуг	3.1.2	1 000	100 000	Не подлежат установлению		Устанавливаются (ст. 46 настоящих Правил)

476

№ п/п	Наименование ВРИ	Код (числовое обозначение ВРИ)	Предельные размеры земельных участков (кв. м)		Максимальный процент застройки, в том числе в зависимости от количества надземных этажей*	Минимальные отступы от границ земельного участка (м)*	Требования к архитектурно-градостроительному облику**
			min	max			
17	Целлюлозно-бумажная промышленность	6.11	5 000		Не подлежат установлению		Устанавливаются (ст. 46 настоящих Правил)
18	Научно-производственная деятельность	6.12	5 000		Не подлежат установлению		Устанавливаются (ст. 46 настоящих Правил)
19	Трубопроводный транспорт	7.5			Не распространяется		Не подлежат установлению
20	Гидротехнические сооружения	11.3			Не подлежат установлению		Не подлежат установлению
21	Земельные участки (территории) общего пользования	12.0			Не распространяется		Не подлежат установлению
22	Улично-дорожная сеть	12.0.1			Не подлежат установлению		Не подлежат установлению
23	Благоустройство территории	12.0.2			Не подлежат установлению		Не подлежат установлению

Вспомогательные виды разрешенного использования

- Связь - 6.8
- Обеспечение внутреннего правопорядка - 8.3

479

№ п/п	Наименование ВРИ	Код (числовое обозначение ВРИ)	Предельные размеры земельных участков (кв. м)		Максимальный процент застройки, в том числе в зависимости от количества надземных этажей*	Минимальные отступы от границ земельного участка (м)*	Требования к архитектурно-градостроительному облику**
			min	max			
4	Объекты дорожного сервиса	4.9.1	1 000	10 000	Не подлежат установлению		Устанавливаются (ст. 46 настоящих Правил)
5	Производственная деятельность	6.0	5 000		Не подлежат установлению		Устанавливаются (ст. 46 настоящих Правил)
6	Тяжелая промышленность	6.2	5 000		Не подлежат установлению		Устанавливаются (ст. 46 настоящих Правил)
7	Автомобилестроительная промышленность	6.2.1	5 000		Не подлежат установлению		Устанавливаются (ст. 46 настоящих Правил)
8	Легкая промышленность	6.3	5 000		Не подлежат установлению		Устанавливаются (ст. 46 настоящих Правил)
9	Фарфоро-фаянсовая промышленность	6.3.2	5 000		Не подлежат установлению		Устанавливаются (ст. 46 настоящих Правил)

477

Условно разрешенные виды использования

№ п/п	Наименование ВРИ	Код (числовое обозначение ВРИ)	Предельные размеры земельных участков (кв. м)		Максимальный процент застройки, в том числе в зависимости от количества надземных этажей*	Минимальные отступы от границ земельного участка (м)*	Требования к архитектурно-градостроительному облику**
			min	max			
1	Общесжития	3.2.4	500	100 000	Не подлежат установлению		Устанавливаются (ст. 46 настоящих Правил)
2	Обеспечение научной деятельности	3.9	500	100 000	Не подлежат установлению		Устанавливаются (ст. 46 настоящих Правил)
3	Обеспечение деятельности в области гидрометеорологии и смежных с ней областях	3.9.1	500	10 000	Не подлежат установлению		Не подлежат установлению
4	Проведение научных исследований	3.9.2	2 500	100 000	Не подлежат установлению		Устанавливаются (ст. 46 настоящих Правил)
5	Проведение научных испытаний	3.9.3	2 500	100 000	Не подлежат установлению		Устанавливаются (ст. 46 настоящих Правил)
6	Деловое управление	4.1	1 000	100 000	Не подлежат установлению		Устанавливаются (ст. 46 настоящих Правил)

480

№ п/п	Наименование ВРИ	Код (числовое обозначение ВРИ)	Предельные размеры земельных участков (кв. м)		Максимальный процент застройки, в том числе в зависимости от количества надземных этажей*	Минимальные отступы от границ земельного участка (м)*	Требования к архитектурно-градостроительному облику**
			min	max			
7	Магазины	4.4	500	10 000	Не подлежат установлению		Устанавливаются (ст. 46 настоящих Правил)
8	Служебные гаражи	4.9	1 000	20 000	Не подлежат установлению		Устанавливаются (ст. 46 настоящих Правил)
9	Заправка транспортных средств	4.9.1.1	1 000	10 000	Не подлежат установлению		Не подлежат установлению
10	Автомобильные мойки	4.9.1.3	1 000	10 000	Не подлежат установлению		Устанавливаются (ст. 46 настоящих Правил)
11	Стоянка транспортных средств	4.9.2	1 000	20 000	Не подлежат установлению		Не подлежат установлению

* - Применяется с учетом режимов использования охранной зоны и территории ООПТ федерального значения национальный парк «Лосиный остров».

** - Требования к архитектурно-градостроительному облику распространяются на земельные участки, полностью или частично расположенные в границах территорий (Тип 1, Тип 2), в соответствии с картой градостроительного зонирования с установлением территорий, в границах которых предусматриваются требования к архитектурно-градостроительному облику объектов капитального строительства.

Показатели по параметрам застройки зоны П-Л-ОЗ: территории объектов обслуживания населения; требования и параметры по временному хранению индивидуальных транспортных средств, размещению гаражей и открытых автостоянок, требования и параметры к доле озелененной территории земельных участков, регламентируются и устанавливаются нормативами градостроительного проектирования.

481

№ п/п	Наименование ВРИ	Код (числовое обозначение ВРИ)	Предельные размеры земельных участков (кв. м)		Максимальный процент застройки, в том числе в зависимости от количества надземных этажей*	Минимальные отступы от границ земельного участка (м)*	Требования к архитектурно-градостроительному облику***
			min	max			
14	Гидротехнические сооружения	11.3	Не подлежат установлению				Не подлежат установлению
15	Земельные участки (территории) общего пользования	12.0	Не распространяется				Не подлежат установлению
16	Улично-дорожная сеть	12.0.1	Не подлежат установлению				Не подлежат установлению
17	Благоустройство территории	12.0.2	Не подлежат установлению				Не подлежат установлению

Вспомогательные виды разрешенного использования

1. Предоставление коммунальных услуг - 3.1.1
2. Связь - 6.8
3. Обеспечение внутреннего правопорядка - 8.3

Условно разрешенные виды использования земельных участков и объектов капитального строительства в градостроительном регламенте для зоны К (ЛО) не установлены.

* - Применяется с учетом режимов использования охранной зоны и территории ООПТ федерального значения национальный парк «Лосиный остров».

** - Существующие объекты, предназначенные для хранения личного автотранспорта граждан, имеющие одну или более общих стен с другими объектами гаражного назначения, предназначенными для хранения личного автотранспорта граждан.

*** - Требования к архитектурно-градостроительному облику распространяются на земельные участки, полностью или частично расположенные в границах территорий (Тип 1, Тип 2), в соответствии с картой градостроительного зонирования с установлением территорий, в границах которых предусматриваются требования к архитектурно-градостроительному облику объектов капитального строительства.

484

К (ЛО) - КОММУНАЛЬНАЯ ЗОНА

Коммунальная зона К-ЛО установлена для размещения объектов коммунальной инфраструктуры, размещения складских объектов, объектов жилищно-коммунального хозяйства, объектов транспорта, объектов оптовой торговли, объектов инженерной инфраструктуры, в том числе сооружений и коммуникаций, а также для установления санитарно-защитных зон таких объектов в соответствии с требованиями технических регламентов.

Основные виды разрешенного использования

№ п/п	Наименование ВРИ	Код (числовое обозначение ВРИ)	Предельные размеры земельных участков (кв. м)		Максимальный процент застройки, в том числе в зависимости от количества надземных этажей*	Минимальные отступы от границ земельного участка (м)*	Требования к архитектурно-градостроительному облику***
			min	max			
1	Хранение автотранспорта	2.7.1	500 (15**)	20 000 (50**)	Не подлежат установлению		Устанавливаются (ст. 46 настоящих Правил)
2	Размещение гаражей для собственных нужд	2.7.2	500 (15**)	20 000 (50**)	Не подлежат установлению		Не подлежат установлению
3	Коммунальное обслуживание	3.1	30	100 000	Не подлежат установлению		Устанавливаются (ст. 46 настоящих Правил)
4	Предоставление коммунальных услуг	3.1.1	30	100 000	Не подлежат установлению		Не подлежат установлению
5	Административные здания организаций, обеспечивающих предоставление коммунальных услуг	3.1.2	1 000	100 000	Не подлежат установлению		Устанавливаются (ст. 46 настоящих Правил)

482

Показатели по параметрам застройки зоны К-ЛО: территории объектов обслуживания населения; требования и параметры по временному хранению индивидуальных транспортных средств, размещению гаражей и открытых автостоянок, требования и параметры к доле озелененной территории земельных участков, регламентируются и устанавливаются нормативами градостроительного проектирования.

485

К (ОЗ) - КОММУНАЛЬНАЯ ЗОНА

Коммунальная зона К-ОЗ установлена для размещения объектов коммунальной инфраструктуры, размещения складских объектов, объектов жилищно-коммунального хозяйства, объектов транспорта, объектов оптовой торговли, объектов инженерной инфраструктуры, в том числе сооружений и коммуникаций, а также для установления санитарно-защитных зон таких объектов в соответствии с требованиями технических регламентов.

Основные виды разрешенного использования

№ п/п	Наименование ВРИ	Код (числовое обозначение ВРИ)	Предельные размеры земельных участков (кв. м)		Максимальный процент застройки, в том числе в зависимости от количества надземных этажей*	Минимальные отступы от границ земельного участка (м)*	Требования к архитектурно-градостроительному облику***
			min	max			
1	Хранение автотранспорта	2.7.1	500 (15**)	20 000 (50**)	Не подлежат установлению		Устанавливаются (ст. 46 настоящих Правил)
2	Размещение гаражей для собственных нужд	2.7.2	500 (15**)	20 000 (50**)	Не подлежат установлению		Не подлежат установлению
3	Коммунальное обслуживание	3.1	30	100 000	Не подлежат установлению		Устанавливаются (ст. 46 настоящих Правил)
4	Предоставление коммунальных услуг	3.1.1	30	100 000	Не подлежат установлению		Не подлежат установлению
5	Административные здания организаций, обеспечивающих предоставление коммунальных услуг	3.1.2	1 000	100 000	Не подлежат установлению		Устанавливаются (ст. 46 настоящих Правил)

486

№ п/п	Наименование ВРИ	Код (числовое обозначение ВРИ)	Предельные размеры земельных участков (кв. м)		Максимальный процент застройки, в том числе в зависимости от количества надземных этажей*	Минимальные отступы от границ земельного участка (м)*	Требования к архитектурно-градостроительному облику***
			min	max			
6	Общедоступные	3.2.4	500	100 000	Не подлежат установлению		Устанавливаются (ст. 46 настоящих Правил)
7	Служебные гаражи	4.9	1 000	20 000	Не подлежат установлению		Устанавливаются (ст. 46 настоящих Правил)
8	Объекты дорожного сервиса	4.9.1	1 000	10 000	Не подлежат установлению		Устанавливаются (ст. 46 настоящих Правил)
9	Обеспечение дорожного отдыха	4.9.1.2	1 000	10 000	Не подлежат установлению		Устанавливаются (ст. 46 настоящих Правил)
10	Стоянка транспортных средств	4.9.2	1 000	20 000	Не подлежат установлению		Не подлежат установлению
11	Связь	6.8	Не подлежат установлению				Не подлежат установлению
12	Трубопроводный транспорт	7.5	Не распространяется				Не подлежат установлению
13	Внеуличный транспорт	7.6	Не распространяется				Не подлежат установлению

483

№ п/п	Наименование ВРИ	Код (числовое обозначение ВРИ)	Предельные размеры земельных участков (кв. м)		Максимальный процент застройки, в том числе в зависимости от количества надземных этажей*	Минимальные отступы от границ земельного участка (м)*	Требования к архитектурно-градостроительному облику***
			min	max			
6	Общедоступные	3.2.4	500	100 000	Не подлежат установлению		Устанавливаются (ст. 46 настоящих Правил)
7	Служебные гаражи	4.9	1 000	20 000	Не подлежат установлению		Устанавливаются (ст. 46 настоящих Правил)
8	Объекты дорожного сервиса	4.9.1	1 000	10 000	Не подлежат установлению		Устанавливаются (ст. 46 настоящих Правил)
9	Обеспечение дорожного отдыха	4.9.1.2	1 000	10 000	Не подлежат установлению		Устанавливаются (ст. 46 настоящих Правил)
10	Стоянка транспортных средств	4.9.2	1 000	20 000	Не подлежат установлению		Не подлежат установлению
11	Энергетика	6.7	Не подлежат установлению		50%	Не подлежат установлению	Не подлежат установлению
12	Атомная энергетика	6.7.1	1 000	Не подлежат установлению			Не подлежат установлению
13	Связь	6.8	Не подлежат установлению				Не подлежат установлению

487

№ п/п	Наименование ВРИ	Код (числовое обозначение ВРИ)	Предельные размеры земельных участков (кв. м)		Максимальный процент застройки, в том числе в зависимости от количества надземных этажей*	Минимальные отступы от границ земельного участка (м)*	Требования к архитектурно-градостроительному облику***
			min	max			
6	Автомобильные мойки	4.9.1.3	1 000	10 000	Не подлежат установлению		Устанавливаются (ст. 46 настоящих Правил)
7	Ремонт автомобилей	4.9.1.4	1 000	10 000	Не подлежат установлению		Устанавливаются (ст. 46 настоящих Правил)
8	Спорт	5.1	1 000	100 000	Не подлежат установлению		Устанавливаются (ст. 46 настоящих Правил)

* - Применяется с учетом режимов использования охранной зоны и территории ООПТ федерального значения национальный парк «Лосиный остров».

** - Существующие объекты гаражного назначения предназначенные для хранения личного автотранспорта граждан, имеющих одну или более общих стен с другими объектами гаражного назначения предназначенные для хранения личного автотранспорта граждан.

*** - Требования к архитектурно-градостроительному облику распространяются на земельные участки, полностью или частично расположенные в границах территорий (Тип 1, Тип 2), в соответствии с картой градостроительного зонирования с установлением территорий, в границах которых предусматриваются требования к архитектурно-градостроительному облику объектов капитального строительства.

Показатели по параметрам застройки зоны К-ОЗ: территории объектов обслуживания населения; требования и параметры по временному хранению индивидуальных транспортных средств, размещению гаражей и открытых автостоянок, требования и параметры к доле озелененной территории земельных участков, регламентируются и устанавливаются нормативами градостроительного проектирования.

490

№ п/п	Наименование ВРИ	Код (числовое обозначение ВРИ)	Предельные размеры земельных участков (кв. м)		Максимальный процент застройки, в том числе в зависимости от количества надземных этажей*	Минимальные отступы от границ земельного участка (м)*	Требования к архитектурно-градостроительному облику***
			min	max			
14	Склад	6.9	1 000	Не подлежат установлению			Устанавливаются (ст. 46 настоящих Правил)
15	Складские площадки	6.9.1	1 000	Не подлежат установлению			Не подлежат установлению
16	Трубопроводный транспорт	7.5	Не распространяется				Не подлежат установлению
17	Внеуличный транспорт	7.6	Не распространяется				Не подлежат установлению
18	Специальное пользование водными объектами	11.2	Не подлежат установлению				Не подлежат установлению
19	Гидротехнические сооружения	11.3	Не подлежат установлению				Не подлежат установлению
20	Земельные участки (территории) общего пользования	12.0	Не распространяется				Не подлежат установлению
21	Улично-дорожная сеть	12.0.1	Не подлежат установлению				Не подлежат установлению
22	Благоустройство территории	12.0.2	Не подлежат установлению				Не подлежат установлению

488

Т (ЛО) - ЗОНА ТРАНСПОРТНОЙ ИНФРАСТРУКТУРЫ

Зона транспортной инфраструктуры Т-ЛО установлена для размещения объектов транспортной инфраструктуры, в том числе различного рода путей сообщения и сооружений, используемых для перевозки людей или грузов либо передачи веществ, а также для установления санитарно-защитных зон таких объектов в соответствии с требованиями технических регламентов.

Основные виды разрешенного использования

№ п/п	Наименование ВРИ	Код (числовое обозначение ВРИ)	Предельные размеры земельных участков (кв. м)		Максимальный процент застройки, в том числе в зависимости от количества надземных этажей*	Минимальные отступы от границ земельного участка (м)*	Требования к архитектурно-градостроительному облику***
			min	max			
1	Хранение автотранспорта	2.7.1	500 (15**)	20 000 (50**)	Не подлежат установлению		Устанавливаются (ст. 46 настоящих Правил)
2	Размещение гаражей для собственных нужд	2.7.2	500 (15**)	20 000 (50**)	Не подлежат установлению		Не подлежат установлению
3	Коммунальное обслуживание	3.1	30	100 000	Не подлежат установлению		Устанавливаются (ст. 46 настоящих Правил)
4	Предоставление коммунальных услуг	3.1.1	30	100 000	Не подлежат установлению		Не подлежат установлению
5	Административные здания организаций, обеспечивающих предоставление коммунальных услуг	3.1.2	1 000	100 000	Не подлежат установлению		Устанавливаются (ст. 46 настоящих Правил)

491

Вспомогательные виды разрешенного использования

- Предоставление коммунальных услуг - 3.1.1
- Связь - 6.8
- Обеспечение внутреннего правопорядка - 8.3

Условно разрешенные виды использования

№ п/п	Наименование ВРИ	Код (числовое обозначение ВРИ)	Предельные размеры земельных участков (кв. м)		Максимальный процент застройки, в том числе в зависимости от количества надземных этажей*	Минимальные отступы от границ земельного участка (м)*	Требования к архитектурно-градостроительному облику***
			min	max			
1	Приюты для животных	3.10.2	2 500	100 000	Не подлежат установлению		Устанавливаются (ст. 46 настоящих Правил)
2	Деловое управление	4.1	1 000	100 000	Не подлежат установлению		Устанавливаются (ст. 46 настоящих Правил)
3	Магазины	4.4	500	15 000	Не подлежат установлению		Устанавливаются (ст. 46 настоящих Правил)
4	Общественное питание	4.6	500	10 000	Не подлежат установлению		Устанавливаются (ст. 46 настоящих Правил)
5	Заправка транспортных средств	4.9.1.1	1 000	10 000	Не подлежат установлению		Не подлежат установлению

489

№ п/п	Наименование ВРИ	Код (числовое обозначение ВРИ)	Предельные размеры земельных участков (кв. м)		Максимальный процент застройки, в том числе в зависимости от количества надземных этажей*	Минимальные отступы от границ земельного участка (м)*	Требования к архитектурно-градостроительному облику***
			min	max			
6	Общедоступные	3.2.4	500	100 000	Не подлежат установлению		Устанавливаются (ст. 46 настоящих Правил)
7	Служебные гаражи	4.9	1 000	20 000	Не подлежат установлению		Устанавливаются (ст. 46 настоящих Правил)
8	Объекты дорожного сервиса	4.9.1	1 000	10 000	Не подлежат установлению		Устанавливаются (ст. 46 настоящих Правил)
9	Заправка транспортных средств	4.9.1.1	1 000	10 000	Не подлежат установлению		Не подлежат установлению
10	Обеспечение дорожного отдыха	4.9.1.2	1 000	10 000	Не подлежат установлению		Устанавливаются (ст. 46 настоящих Правил)
11	Автомобильные мойки	4.9.1.3	1 000	10 000	Не подлежат установлению		Устанавливаются (ст. 46 настоящих Правил)
12	Ремонт автомобилей	4.9.1.4	1 000	10 000	Не подлежат установлению		Устанавливаются (ст. 46 настоящих Правил)

492

№ п/п	Наименование ВРИ	Код (числовое обозначение ВРИ)	Предельные размеры земельных участков (кв. м)		Максимальный процент застройки, в том числе в зависимости от количества надземных этажей*	Минимальные отступы от границ земельного участка (м)*	Требования к архитектурно-градостроительному облику***
			min	max			
13	Стоянка транспортных средств	4.9.2	1 000	20 000	Не подлежат установлению	Не подлежат установлению	
14	Связь	6.8	Не подлежат установлению			Не подлежат установлению	
15	Автомобильный транспорт	7.2	Не распространяется			Не подлежат установлению	
16	Размещение автомобильных дорог	7.2.1	Не распространяется			Не подлежат установлению	
17	Обслуживание перевозок пассажиров	7.2.2	Не подлежат установлению			3 Устанавливаются (ст. 46 настоящих Правил)	
18	Трубопроводный транспорт	7.5	Не распространяется			Не подлежат установлению	
19	Внеуличный транспорт	7.6	Не распространяется			Не подлежат установлению	
20	Обеспечение внутреннего правопорядка	8.3	Не подлежат установлению			Не подлежат установлению	
21	Гидротехнические сооружения	11.3	Не подлежат установлению			Не подлежат установлению	
22	Земельные участки (территории) общего пользования	12.0	Не распространяется			Не подлежат установлению	

493

№ п/п	Наименование ВРИ	Код (числовое обозначение ВРИ)	Предельные размеры земельных участков (кв. м)		Максимальный процент застройки, в том числе в зависимости от количества надземных этажей*	Минимальные отступы от границ земельного участка (м)*	Требования к архитектурно-градостроительному облику***
			min	max			
6	Общжития	3.2.4	500	100 000	Не подлежат установлению	Устанавливаются (ст. 46 настоящих Правил)	
7	Служебные гаражи	4.9	1 000	20 000	Не подлежат установлению	Устанавливаются (ст. 46 настоящих Правил)	
8	Объекты дорожного сервиса	4.9.1	1 000	10 000	Не подлежат установлению	Устанавливаются (ст. 46 настоящих Правил)	
9	Заправка транспортных средств	4.9.1.1	1 000	10 000	Не подлежат установлению	Не подлежат установлению	
10	Обеспечение дорожного отдыха	4.9.1.2	1 000	10 000	Не подлежат установлению	Устанавливаются (ст. 46 настоящих Правил)	
11	Автомобильные мойки	4.9.1.3	1 000	10 000	Не подлежат установлению	Устанавливаются (ст. 46 настоящих Правил)	
12	Ремонт автомобилей	4.9.1.4	1 000	10 000	Не подлежат установлению	Устанавливаются (ст. 46 настоящих Правил)	

496

№ п/п	Наименование ВРИ	Код (числовое обозначение ВРИ)	Предельные размеры земельных участков (кв. м)		Максимальный процент застройки, в том числе в зависимости от количества надземных этажей*	Минимальные отступы от границ земельного участка (м)*	Требования к архитектурно-градостроительному облику***
			min	max			
23	Улично-дорожная сеть	12.0.1	Не подлежат установлению			Не подлежат установлению	
24	Благоустройство территории	12.0.2	Не подлежат установлению			Не подлежат установлению	

Вспомогательные виды разрешенного использования

1. Предоставление коммунальных услуг - 3.1.1
2. Связь - 6.8
3. Обеспечение внутреннего правопорядка - 8.3

Условно разрешенные виды использования земельных участков и объектов капитального строительства в градостроительном регламенте для зоны Т (ЛО) не установлены.

* - Применяется с учетом режимов использования охранной зоны и территории ООПТ федерального значения национальный парк «Лосиный остров»

** - Существующие объекты гаражного назначения, предназначенные для хранения личного автотранспорта граждан, имеющие одну или более общих стен с другими объектами гаражного назначения, предназначенными для хранения личного автотранспорта граждан.

*** - Требования к архитектурно-градостроительному облику распространяются на земельные участки, полностью или частично расположенные в границах территорий (Тип 1, Тип 2), в соответствии с картой градостроительного зонирования с установлением территорий, в границах которых предусматриваются требования к архитектурно-градостроительному облику объектов капитального строительства.

Показатели по параметрам застройки зоны Т-ЛО: территории объектов обслуживания населения; требования и параметры по временному хранению индивидуальных транспортных средств, размещению гаражей и открытых автостоянок, требования и параметры к доле озелененной территории земельных участков, регламентируются и устанавливаются нормативами градостроительного проектирования.

494

№ п/п	Наименование ВРИ	Код (числовое обозначение ВРИ)	Предельные размеры земельных участков (кв. м)		Максимальный процент застройки, в том числе в зависимости от количества надземных этажей*	Минимальные отступы от границ земельного участка (м)*	Требования к архитектурно-градостроительному облику***
			min	max			
13	Стоянка транспортных средств	4.9.2	1 000	20 000	Не подлежат установлению	Не подлежат установлению	
14	Связь	6.8	Не подлежат установлению			Не подлежат установлению	
15	Железнодорожный транспорт	7.1	Не распространяется			Не подлежат установлению	
16	Железнодорожные пути	7.1.1	Не распространяется			Не подлежат установлению	
17	Обслуживание железнодорожных перевозок	7.1.2	Не подлежат установлению			3 Устанавливаются (ст. 46 настоящих Правил)	
18	Автомобильный транспорт	7.2	Не распространяется			Не подлежат установлению	
19	Размещение автомобильных дорог	7.2.1	Не распространяется			Не подлежат установлению	
20	Обслуживание перевозок пассажиров	7.2.2	Не подлежат установлению			3 Устанавливаются (ст. 46 настоящих Правил)	
21	Стоянки транспорта общего пользования	7.2.3	Не подлежат установлению			3 Не подлежат установлению	

497

Т (ОЗ) - ЗОНА ТРАНСПОРТНОЙ ИНФРАСТРУКТУРЫ

Зона транспортной инфраструктуры Т-ОЗ установлена для размещения объектов транспортной инфраструктуры, в том числе различного рода путей сообщения и сооружений, используемых для перевозки людей или грузов либо передачи веществ, а также для установления санитарно-защитных зон таких объектов в соответствии с требованиями технических регламентов.

Основные виды разрешенного использования

№ п/п	Наименование ВРИ	Код (числовое обозначение ВРИ)	Предельные размеры земельных участков (кв. м)		Максимальный процент застройки, в том числе в зависимости от количества надземных этажей*	Минимальные отступы от границ земельного участка (м)*	Требования к архитектурно-градостроительному облику***
			min	max			
1	Хранение автотранспорта	2.7.1	500 (15**)	20 000 (50**)	Не подлежат установлению	Устанавливаются (ст. 46 настоящих Правил)	
2	Размещение гаражей для собственных нужд	2.7.2	500 (15**)	20 000 (50**)	Не подлежат установлению	Не подлежат установлению	
3	Коммунальное обслуживание	3.1	30	100 000	Не подлежат установлению	Устанавливаются (ст. 46 настоящих Правил)	
4	Предоставление коммунальных услуг	3.1.1	30	100 000	Не подлежат установлению	Не подлежат установлению	
5	Административные здания организаций, обеспечивающих предоставление коммунальных услуг	3.1.2	1 000	100 000	Не подлежат установлению	Устанавливаются (ст. 46 настоящих Правил)	

495

№ п/п	Наименование ВРИ	Код (числовое обозначение ВРИ)	Предельные размеры земельных участков (кв. м)		Максимальный процент застройки, в том числе в зависимости от количества надземных этажей*	Минимальные отступы от границ земельного участка (м)*	Требования к архитектурно-градостроительному облику***
			min	max			
22	Водный транспорт	7.3	Не распространяется			Не подлежат установлению	
23	Воздушный транспорт	7.4	Не распространяется			Устанавливаются (ст. 46 настоящих Правил)	
24	Трубопроводный транспорт	7.5	Не распространяется			Не подлежат установлению	
25	Внеуличный транспорт	7.6	Не распространяется			Не подлежат установлению	
26	Обеспечение внутреннего правопорядка	8.3	Не подлежат установлению			Не подлежат установлению	
27	Гидротехнические сооружения	11.3	Не подлежат установлению			Не подлежат установлению	
28	Земельные участки (территории) общего пользования	12.0	Не распространяется			Не подлежат установлению	
29	Улично-дорожная сеть	12.0.1	Не подлежат установлению			Не подлежат установлению	
30	Благоустройство территории	12.0.2	Не подлежат установлению			Не подлежат установлению	

498

Вспомогательные виды разрешенного использования

- Предоставление коммунальных услуг - 3.1.1
- Связь - 6.8
- Обеспечение внутреннего правопорядка - 8.3

Условно разрешенные виды использования

№ п/п	Наименование ВРИ	Код (числовое обозначение ВРИ)	Предельные размеры земельных участков (кв. м)		Максимальный процент застройки, в том числе в зависимости от количества надземных этажей*	Минимальные отступы от границ земельного участка (м)*	Требования к архитектурно-градостроительному облику***
			min	max			
1	Деловое управление	4.1	1 000	100 000	Не подлежат установлению		Устанавливаются (ст. 46 настоящих Правил)
2	Магазины	4.4	500	10 000	Не подлежат установлению		Устанавливаются (ст. 46 настоящих Правил)
3	Банковская и страховая деятельность	4.5	1 000	10 000	Не подлежат установлению		Устанавливаются (ст. 46 настоящих Правил)
4	Общественное питание	4.6	500	10 000	Не подлежат установлению		Устанавливаются (ст. 46 настоящих Правил)

* - Применяется с учетом режимов использования охранной зоны и территории ООПТ федерального значения национальный парк «Лосинный остров».

** - Существующие объекты гаражного назначения предназначенные для хранения личного автотранспорта граждан, имеющих одну или более общих стен с другими объектами гаражного назначения предназначенные для хранения личного автотранспорта граждан.

499

№ п/п	Наименование ВРИ	Код (числовое обозначение ВРИ)	Предельные размеры земельных участков (кв. м)		Максимальный процент застройки, в том числе в зависимости от количества надземных этажей*	Минимальные отступы от границ земельного участка (м)*	Требования к архитектурно-градостроительному облику**
			min	max			
4	Объекты культурно-досуговой деятельности	3.6.1	1 000	100 000	Не подлежат установлению		Устанавливаются (ст. 46 настоящих Правил)
5	Парки культуры и отдыха	3.6.2	1 000	100 000	Не подлежат установлению		Не подлежат установлению
6	Площадки для занятий спортом	5.1.3	1 000	100 000	Не подлежат установлению		Не подлежат установлению
7	Оборудованные площадки для занятий спортом	5.1.4	1 000	100 000	Не подлежат установлению		Не подлежат установлению
8	Связь	6.8			Не подлежат установлению		Не подлежат установлению
9	Историко-культурная деятельность	9.3			Не распространяется		Не подлежат установлению
10	Водные объекты	11.0			Не подлежат установлению		Не подлежат установлению
11	Общее пользование водными объектами	11.1			Не распространяется		Не подлежат установлению
12	Земельные участки (территории) общего пользования	12.0			Не распространяется		Не подлежат установлению
13	Улично-дорожная сеть	12.0.1			Не подлежат установлению		Не подлежат установлению

502

*** - Требования к архитектурно-градостроительному облику распространяются на земельные участки, полностью или частично расположенные в границах территорий (Тип 1, Тип 2), в соответствии с картой градостроительного зонирования с установлением территорий, в границах которых предусматриваются требования к архитектурно-градостроительному облику объектов капитального строительства.

Показатели по параметрам застройки зоны Т-ОЗ: территории объектов обслуживания населения; требования и параметры по временному хранению индивидуальных транспортных средств, размещению гаражей и открытых автостоянок, требования и параметры к доле озелененной территории земельных участков, регламентируются и устанавливаются нормативами градостроительного проектирования.

500

№ п/п	Наименование ВРИ	Код (числовое обозначение ВРИ)	Предельные размеры земельных участков (кв. м)		Максимальный процент застройки, в том числе в зависимости от количества надземных этажей*	Минимальные отступы от границ земельного участка (м)*	Требования к архитектурно-градостроительному облику**
			min	max			
14	Благоустройство территории	12.0.2			Не подлежат установлению		Не подлежат установлению

Вспомогательные виды разрешенного использования

- Предоставление коммунальных услуг - 3.1.1
- Связь - 6.8
- Обеспечение внутреннего правопорядка - 8.3

Условно разрешенные виды использования земельных участков и объектов капитального строительства в градостроительном регламенте для зоны Р-1 (ЛО) не установлены.

* - Применяется с учетом режимов использования охранной зоны и территории ООПТ федерального значения национальный парк «Лосинный остров».

** - Требования к архитектурно-градостроительному облику распространяются на земельные участки, полностью или частично расположенные в границах территорий (Тип 1, Тип 2), в соответствии с картой градостроительного зонирования с установлением территорий, в границах которых предусматриваются требования к архитектурно-градостроительному облику объектов капитального строительства.

503

Р-1 (ЛО) - ЗОНА ПАРКОВ

Зона парков Р-1-ЛО установлена для обеспечения условий сохранения и использования земельных участков озеленения в целях проведения досуга населением, а также для создания экологически чистой окружающей среды в интересах здоровья населения, сохранения и воспроизводства зеленых насаждений, обеспечение их рационального использования. Зона включает в себя территории, занятые городскими лесами, скверами, бульварами, прудами, озерами, объектами, связанными с обслуживанием данной зоны, а также для размещения объектов досуга и развлечений граждан.

На основании части 4 статьи 36 Градостроительного кодекса Российской Федерации на земельные участки в границах территорий общего пользования в составе зоны парков Р-1-ЛО действие градостроительного регламента не распространяется.

Градостроительные регламенты применяются в части, не противоречащей ст. 116 Лесного кодекса Российской Федерации.

Основные виды разрешенного использования

№ п/п	Наименование ВРИ	Код (числовое обозначение ВРИ)	Предельные размеры земельных участков (кв. м)		Максимальный процент застройки, в том числе в зависимости от количества надземных этажей*	Минимальные отступы от границ земельного участка (м)*	Требования к архитектурно-градостроительному облику**
			min	max			
1	Коммунальное обслуживание	3.1	30	100 000	Не подлежат установлению		Устанавливаются (ст. 46 настоящих Правил)
2	Предоставление коммунальных услуг	3.1.1	30	100 000	Не подлежат установлению		Не подлежат установлению
3	Административные здания организаций, обеспечивающих предоставление коммунальных услуг	3.1.2	1 000	100 000	Не подлежат установлению		Устанавливаются (ст. 46 настоящих Правил)

501

Р-1 (ОЗ) - ЗОНА ПАРКОВ

Зона парков Р-1-ОЗ установлена для обеспечения условий сохранения и использования земельных участков озеленения в целях проведения досуга населением, а также для создания экологически чистой окружающей среды в интересах здоровья населения, сохранения и воспроизводства зеленых насаждений, обеспечение их рационального использования. Зона включает в себя территории, занятые городскими лесами, скверами, бульварами, прудами, озерами, объектами, связанными с обслуживанием данной зоны, а также для размещения объектов досуга и развлечений граждан.

На основании части 4 статьи 36 Градостроительного кодекса Российской Федерации на земельные участки в границах территорий общего пользования в составе зоны парков Р-1-ОЗ действие градостроительного регламента не распространяется.

Градостроительные регламенты применяются в части, не противоречающей ст. 116 Лесного кодекса Российской Федерации.

Основные виды разрешенного использования

№ п/п	Наименование ВРИ	Код (числовое обозначение ВРИ)	Предельные размеры земельных участков (кв. м)		Максимальный процент застройки, в том числе в зависимости от количества надземных этажей*	Минимальные отступы от границ земельного участка (м)*	Требования к архитектурно-градостроительному облику***
			min	max			
1	Коммунальное обслуживание	3.1	30	100 000	Не подлежат установлению		Устанавливаются (ст. 46 настоящих Правил)
2	Предоставление коммунальных услуг	3.1.1	30	100 000	Не подлежат установлению		Не подлежат установлению
3	Административные здания организаций, обеспечивающих предоставление коммунальных услуг	3.1.2	1 000	100 000	Не подлежат установлению		Устанавливаются (ст. 46 настоящих Правил)

504

№ п/п	Наименование ВРИ	Код (числовое обозначение ВРИ)	Предельные размеры земельных участков (кв. м)		Максимальный процент застройки, в том числе в зависимости от количества надземных этажей*	Минимальные отступы от границ земельного участка (м)*	Требования к архитектурно-градостроительному облику***
			min	max			
4	Объекты культурно-досуговой деятельности	3.6.1	1 000	100 000	Не подлежат установлению	Устанавливаются (ст. 46 настоящих Правил)	
5	Парки культуры и отдыха	3.6.2	1 000	100 000	Не подлежат установлению	Не подлежат установлению	
6	Отдых (рекреация)	5.0	Не подлежат установлению			Не подлежат установлению	
7	Площадки для занятий спортом	5.1.3	1 000	100 000	Не подлежат установлению	Не подлежат установлению	
8	Оборудованные площадки для занятий спортом	5.1.4	1 000	100 000	Не подлежат установлению	Не подлежат установлению	
9	Недропользование	6.1**	500	1 000 000	Не подлежат установлению	Устанавливаются (ст. 46 настоящих Правил)	
10	Связь	6.8	Не подлежат установлению			Не подлежат установлению	
11	Историко-культурная деятельность	9.3	Не распространяется			Не подлежат установлению	
12	Водные объекты	11.0	Не подлежат установлению			Не подлежат установлению	

505

№ п/п	Наименование ВРИ	Код (числовое обозначение ВРИ)	Предельные размеры земельных участков (кв. м)		Максимальный процент застройки, в том числе в зависимости от количества надземных этажей*	Минимальные отступы от границ земельного участка (м)*	Требования к архитектурно-градостроительному облику***
			min	max			
9	Спорт	5.1	1 000	100 000	Не подлежат установлению	Устанавливаются (ст. 46 настоящих Правил)	
10	Природно-познавательный туризм	5.2	10 000	1 000 000	Не подлежат установлению	Не подлежат установлению	
11	Причалы для маломерных судов	5.4	5 000	500 000	Не подлежат установлению	Не подлежат установлению	
12	Поля для гольфа или конных прогулок	5.5	10 000	100 000	Не подлежат установлению	Не подлежат установлению	
13	Трубопроводный транспорт	7.5	Не распространяется			Не подлежат установлению	
14	Гидротехнические сооружения	11.3	Не подлежат установлению			Не подлежат установлению	

* - Применяется с учетом режимов использования охранной зоны и территории ООПТ федерального значения национальный парк «Лосиный остров».

** - Только для размещения ВЗУ

*** - Требования к архитектурно-градостроительному облику распространяются на земельные участки, полностью или частично расположенные в границах территорий (Тип 1, Тип 2), в соответствии с картой градостроительного зонирования с установлением территорий, в границах которых предусматриваются требования к архитектурно-градостроительному облику объектов капитального строительства.

508

№ п/п	Наименование ВРИ	Код (числовое обозначение ВРИ)	Предельные размеры земельных участков (кв. м)		Максимальный процент застройки, в том числе в зависимости от количества надземных этажей*	Минимальные отступы от границ земельного участка (м)*	Требования к архитектурно-градостроительному облику***
			min	max			
13	Общее пользование водными объектами	11.1	Не распространяется			Не подлежат установлению	
14	Земельные участки (территории) общего пользования	12.0	Не распространяется			Не подлежат установлению	
15	Улично-дорожная сеть	12.0.1	Не подлежат установлению			Не подлежат установлению	
16	Благоустройство территории	12.0.2	Не подлежат установлению			Не подлежат установлению	

Вспомогательные виды разрешенного использования

1. Предоставление коммунальных услуг - 3.1.1
2. Связь - 6.8
3. Обеспечение внутреннего правопорядка - 8.3

Условно разрешенные виды использования

№ п/п	Наименование ВРИ	Код (числовое обозначение ВРИ)	Предельные размеры земельных участков (кв. м)		Максимальный процент застройки, в том числе в зависимости от количества надземных этажей*	Минимальные отступы от границ земельного участка (м)*	Требования к архитектурно-градостроительному облику***
			min	max			
1	Обеспечение деятельности в области гидрометеорологии и смежных с ней областях	3.9.1	Не подлежат установлению			Не подлежат установлению	

506

P-2 (ЛО) - ПРИРОДНО-РЕКРЕАЦИОННАЯ ЗОНА

Природно-рекреационная зона P-2-ЛО установлена для сохранения отдельных естественных качеств окружающей природной среды, сохранения и изучения объектов культурного наследия народов Российской Федерации. Зона включает в себя территории, занятые городскими лесами, иными территориями с естественными древесной и кустарниковой растительностью, не являющимися землями лесного фонда.

Градостроительные регламенты применяются в части, не противоречащей ст. 116 Лесного кодекса Российской Федерации.

Градостроительный регламент территориальной зоны должен применяться с учетом требований СП 2.1.4.2625-10 «Зоны санитарной охраны источников питьевого водоснабжения г. Москвы» (утв. постановлением Главного государственного санитарного врача РФ от 30.04.2010 № 45), Решением Исполкома московского городского и областного советов народных депутатов от 17.04.1980 г. № 500-1143 «Об утверждении проекта установления красных линий границ зон санитарной охраны источников водоснабжения г. Москвы в границах ЛПЗП», Картой ЗОУИТ в части ЗСО.

Основные виды разрешенного использования

№ п/п	Наименование ВРИ	Код (числовое обозначение ВРИ)	Предельные размеры земельных участков (кв. м)		Максимальный процент застройки, в том числе в зависимости от количества надземных этажей	Минимальные отступы от границ земельного участка (м)
			min	max		
1	Связь	6.8	Не подлежат установлению			
2	Охрана природных территорий	9.1	Не подлежат установлению			
3	Историко-культурная деятельность	9.3	Не распространяется			
4	Водные объекты	11.0	Не подлежат установлению			
5	Общее пользование водными объектами	11.1	Не распространяется			
6	Земельные участки (территории) общего пользования	12.0	Не распространяется			
7	Улично-дорожная сеть	12.0.1	Не подлежат установлению			

509

№ п/п	Наименование ВРИ	Код (числовое обозначение ВРИ)	Предельные размеры земельных участков (кв. м)		Максимальный процент застройки, в том числе в зависимости от количества надземных этажей*	Минимальные отступы от границ земельного участка (м)*	Требования к архитектурно-градостроительному облику***
			min	max			
2	Деловое управление	4.1	1 000	100 000	Не подлежат установлению	Устанавливаются (ст. 46 настоящих Правил)	
3	Магазины	4.4	500	10 000	Не подлежат установлению	Устанавливаются (ст. 46 настоящих Правил)	
4	Общественное питание	4.6	500	10 000	Не подлежат установлению	Устанавливаются (ст. 46 настоящих Правил)	
5	Развлекательные мероприятия	4.8.1	5 000	100 000	Не подлежат установлению	Устанавливаются (ст. 46 настоящих Правил)	
6	Служебные гаражи	4.9	1 000	20 000	Не подлежат установлению	Устанавливаются (ст. 46 настоящих Правил)	
7	Стоянка транспортных средств	4.9.2	1 000	20 000	Не подлежат установлению	Не подлежат установлению	
8	Выставочно-ярмарочная деятельность	4.10	5 000	50 000	Не подлежат установлению	Устанавливаются (ст. 46 настоящих Правил)	

507

№ п/п	Наименование ВРИ	Код (числовое обозначение ВРИ)	Предельные размеры земельных участков (кв. м)		Максимальный процент застройки, в том числе в зависимости от количества надземных этажей	Минимальные отступы от границ земельного участка (м)
			min	max		
8	Благоустройство территории	12.0.2	Не подлежат установлению			

Вспомогательные виды разрешенного использования

1. Предоставление коммунальных услуг - 3.1.1
2. Связь - 6.8
3. Обеспечение внутреннего правопорядка - 8.3

Условно разрешенные виды использования земельных участков и объектов капитального строительства в градостроительном регламенте для зоны P-2 (ЛО) не установлены.

510

P-4 (O3) - ЗОНА ОБЪЕКТОВ ФИЗИЧЕСКОЙ КУЛЬТУРЫ И МАССОВОГО СПОРТА

Зона объектов физической культуры и массового спорта P-4-O3 установлена для обеспечения условий размещения объектов физической культуры и спорта, специально предназначенных для проведения физкультурных мероприятий и (или) спортивных мероприятий, в том числе спортивные сооружения.

Основные виды разрешенного использования

№ п/п	Наименование ВРИ	Код (числовое обозначение ВРИ)	Предельные размеры земельных участков (кв. м)		Максимальный процент застройки, в том числе в зависимости от количества надземных этажей*	Минимальные отступы от границ земельного участка (м)*	Требования к архитектурно-градостроительному облику**
			min	max			
1	Коммунальное обслуживание	3.1	30	100 000	Не подлежат установлению	Устанавливаются (ст. 46 настоящих Правил)	
2	Предоставление коммунальных услуг	3.1.1	30	100 000	Не подлежат установлению	Не подлежат установлению	
3	Служебные гаражи	4.9	1 000	20 000	Не подлежат установлению	Устанавливаются (ст. 46 настоящих Правил)	
4	Стоянка транспортных средств	4.9.2	1 000	20 000	Не подлежат установлению	Не подлежат установлению	
5	Спорт	5.1	1 000	100 000	Не подлежат установлению	Устанавливаются (ст. 46 настоящих Правил)	

511

№ п/п	Наименование ВРИ	Код (числовое обозначение ВРИ)	Предельные размеры земельных участков (кв. м)		Максимальный процент застройки, в том числе в зависимости от количества надземных этажей*	Минимальные отступы от границ земельного участка (м)*	Требования к архитектурно-градостроительному облику**
			min	max			
2	Магазины	4.4	500	10 000	Не подлежат установлению	Устанавливаются (ст. 46 настоящих Правил)	
3	Банковская и страховая деятельность	4.5	1 000	10 000	Не подлежат установлению	Устанавливаются (ст. 46 настоящих Правил)	
4	Общественное питание	4.6	500	10 000	Не подлежат установлению	Устанавливаются (ст. 46 настоящих Правил)	
5	Развлекательные мероприятия	4.8.1	5 000	100 000	Не подлежат установлению	Устанавливаются (ст. 46 настоящих Правил)	

* - Применяется с учетом режимов использования охранной зоны и территории ООПТ федерального значения национальный парк «Лосиный остров».

** - Требования к архитектурно-градостроительному облику распространяются на земельные участки, полностью или частично расположенные в границах территорий (Тип 1, Тип 2), в соответствии с картой градостроительного зонирования с установлением территорий, в границах которых предусматриваются требования к архитектурно-градостроительному облику объектов капитального строительства.

Показатели по параметрам застройки зоны P-4-O3: территории объектов обслуживания населения; требования и параметры по временному хранению индивидуальных транспортных средств, размещению гаражей и открытых автостоянок, требования и параметры к доле озелененной территории земельных участков, регламентируются и устанавливаются нормативами градостроительного проектирования.

514

№ п/п	Наименование ВРИ	Код (числовое обозначение ВРИ)	Предельные размеры земельных участков (кв. м)		Максимальный процент застройки, в том числе в зависимости от количества надземных этажей*	Минимальные отступы от границ земельного участка (м)*	Требования к архитектурно-градостроительному облику**
			min	max			
6	Обеспечение спортивно-зрелищных мероприятий	5.1.1	1 000	100 000	Не подлежат установлению	Устанавливаются (ст. 46 настоящих Правил)	
7	Обеспечение занятий спортом в помещениях	5.1.2	1 000	100 000	Не подлежат установлению	Устанавливаются (ст. 46 настоящих Правил)	
8	Площадки для занятий спортом	5.1.3	1 000	100 000	Не подлежат установлению	Не подлежат установлению	
9	Оборудованные площадки для занятий спортом	5.1.4	1 000	100 000	Не подлежат установлению	Не подлежат установлению	
10	Водный спорт	5.1.5	1 000	100 000	Не подлежат установлению	Не подлежат установлению	
11	Авиационный спорт	5.1.6	1 000	100 000	Не подлежат установлению	Устанавливаются (ст. 46 настоящих Правил)	
12	Причалы для маломерных судов	5.4	5 000	500 000	Не подлежат установлению	Не подлежат установлению	
13	Поля для гольфа или конных прогулок	5.5	10 000	100 000	Не подлежат установлению	Не подлежат установлению	
14	Связь	6.8	Не подлежат установлению			Не подлежат установлению	

512

P-5 (JO) - ЗОНА ОБЪЕКТОВ ОТДЫХА И ТУРИЗМА

Зона объектов отдыха и туризма P-5-JO установлена для размещения природных, исторических, социально-культурных объектов, включающие объекты туристского показа, а также иных объектов, способные удовлетворить духовные и иные потребности туристов, содействовать поддержанию их жизнедеятельности, восстановлению и развитию их физических сил, а также для размещения объектов санаторно-курортного лечения в профилактических, лечебных и реабилитационных целях.

Основные виды разрешенного использования

№ п/п	Наименование ВРИ	Код (числовое обозначение ВРИ)	Предельные размеры земельных участков (кв. м)		Максимальный процент застройки, в том числе в зависимости от количества надземных этажей*	Минимальные отступы от границ земельного участка (м)*	Требования к архитектурно-градостроительному облику**
			min	max			
1	Коммунальное обслуживание	3.1	30	100 000	Не подлежат установлению	Устанавливаются (ст. 46 настоящих Правил)	
2	Предоставление коммунальных услуг	3.1.1	30	100 000	Не подлежат установлению	Не подлежат установлению	
3	Социальное обслуживание	3.2	500	100 000	Не подлежат установлению	Устанавливаются (ст. 46 настоящих Правил)	
4	Общественное питание	4.6	500	10 000	Не подлежат установлению	Устанавливаются (ст. 46 настоящих Правил)	
5	Развлекательные мероприятия	4.8.1	5 000	100 000	Не подлежат установлению	Устанавливаются (ст. 46 настоящих Правил)	

515

№ п/п	Наименование ВРИ	Код (числовое обозначение ВРИ)	Предельные размеры земельных участков (кв. м)		Максимальный процент застройки, в том числе в зависимости от количества надземных этажей*	Минимальные отступы от границ земельного участка (м)*	Требования к архитектурно-градостроительному облику**
			min	max			
15	Земельные участки (территории) общего пользования	12.0	Не распространяется			Не подлежат установлению	
16	Улично-дорожная сеть	12.0.1	Не подлежат установлению			Не подлежат установлению	
17	Благоустройство территории	12.0.2	Не подлежат установлению			Не подлежат установлению	

Вспомогательные виды разрешенного использования

- Предоставление коммунальных услуг - 3.1.1
- Связь - 6.8
- Обеспечение внутреннего правопорядка - 8.3

Условно разрешенные виды использования

№ п/п	Наименование ВРИ	Код (числовое обозначение ВРИ)	Предельные размеры земельных участков (кв. м)		Максимальный процент застройки, в том числе в зависимости от количества надземных этажей*	Минимальные отступы от границ земельного участка (м)*	Требования к архитектурно-градостроительному облику**
			min	max			
1	Деловое управление	4.1	1 000	100 000	Не подлежат установлению	Устанавливаются (ст. 46 настоящих Правил)	

513

№ п/п	Наименование ВРИ	Код (числовое обозначение ВРИ)	Предельные размеры земельных участков (кв. м)		Максимальный процент застройки, в том числе в зависимости от количества надземных этажей*	Минимальные отступы от границ земельного участка (м)*	Требования к архитектурно-градостроительному облику**
			min	max			
6	Служебные гаражи	4.9	1 000	20 000	Не подлежат установлению	Устанавливаются (ст. 46 настоящих Правил)	
7	Стоянка транспортных средств	4.9.2	1 000	20 000	Не подлежат установлению	Не подлежат установлению	
8	Выставочно-ярмарочная деятельность	4.10	5 000	50 000	Не подлежат установлению	Устанавливаются (ст. 46 настоящих Правил)	
9	Спорт	5.1	100	100 000	Не подлежат установлению	Устанавливаются (ст. 46 настоящих Правил)	
10	Обеспечение занятий спортом в помещениях	5.1.2	100	100 000	Не подлежат установлению	Устанавливаются (ст. 46 настоящих Правил)	
11	Площадки для занятий спортом	5.1.3	100	100 000	Не подлежат установлению	Не подлежат установлению	
12	Оборудованные площадки для занятий спортом	5.1.4	100	100 000	Не подлежат установлению	Не подлежат установлению	
13	Водный спорт	5.1.5	100	100 000	Не подлежат установлению	Не подлежат установлению	

516

№ п/п	Наименование ВРИ	Код (числовое обозначение ВРИ)	Предельные размеры земельных участков (кв. м)		Максимальный процент застройки, в том числе в зависимости от количества надземных этажей*	Минимальные отступы от границ земельного участка (м)*	Требования к архитектурно-градостроительному облику**
			min	max			
14	Природно-познавательный туризм	5.2	500	1 000 000	Не подлежат установлению	Не подлежат установлению	
15	Туристическое обслуживание	5.2.1	500	1 000 000	Не подлежат установлению	Устанавливаются (ст. 46 настоящих Правил)	
16	Причалы для маломерных судов	5.4	5 000	500 000	Не подлежат установлению	Не подлежат установлению	
17	Поля для гольфа или конных прогулок	5.5	10 000	100 000	Не подлежат установлению	Не подлежат установлению	
18	Связь	6.8	Не подлежат установлению		Не подлежат установлению	Не подлежат установлению	
19	Воздушный транспорт	7.4	Не распространяется		Не подлежат установлению	Устанавливаются (ст. 46 настоящих Правил)	
20	Трубопроводный транспорт	7.5	Не распространяется		Не подлежат установлению	Не подлежат установлению	
21	Охрана природных территорий	9.1	Не подлежат установлению		Не подлежат установлению	Не подлежат установлению	
22	Историко-культурная деятельность	9.3	Не распространяется		Не подлежат установлению	Не подлежат установлению	

517

СП-3 (ЛО) - ЗОНА ИНОГО СПЕЦИАЛЬНОГО НАЗНАЧЕНИЯ

Зона иного специального назначения СП-3-ЛО установлена для обеспечения условий использования земельных участков, предназначенных для специализированного назначения - размещения объектов капитального строительства, необходимых для подготовки и поддержания в боевой готовности Вооруженных Сил Российской Федерации, других войск, воинских формирований и органов управления ими (размещение военных организаций, внутренних войск, учреждений и других объектов, дислокация войск и сил флота), проведение военных учений и других мероприятий, направленных на обеспечение боевой готовности воинских частей; размещение зданий военных училищ, военных институтов, военных университетов, военных академий; размещение объектов, обеспечивающих осуществление таможенной деятельности; размещение объектов, необходимых для подготовки и поддержания в готовности органов внутренних дел и спасательных служб, в которых существует воинская служба; размещение объектов гражданской обороны, за исключением объектов гражданской обороны, являющихся частями производственных зданий; размещение объектов капитального строительства для создания мест лишения свободы (следственные изоляторы, тюрьмы, поселения).

Основные виды разрешенного использования

№ п/п	Наименование ВРИ	Код (числовое обозначение ВРИ)	Предельные размеры земельных участков (кв. м)		Максимальный процент застройки, в том числе в зависимости от количества надземных этажей*	Минимальные отступы от границ земельного участка (м)*
			min	max		
1	Связь	6.8	Не подлежат установлению		Не подлежат установлению	
2	Обеспечение космической деятельности	6.10	Не подлежат установлению		Не подлежат установлению	
3	Обеспечение обороны и безопасности	8.0	Не подлежат установлению		Не подлежат установлению	
4	Обеспечение вооруженных сил	8.1	Не подлежат установлению		Не подлежат установлению	
5	Обеспечение внутреннего правопорядка	8.3	Не подлежат установлению		Не подлежат установлению	
6	Обеспечение деятельности по исполнению наказаний	8.4	Не подлежат установлению		Не подлежат установлению	

520

№ п/п	Наименование ВРИ	Код (числовое обозначение ВРИ)	Предельные размеры земельных участков (кв. м)		Максимальный процент застройки, в том числе в зависимости от количества надземных этажей*	Минимальные отступы от границ земельного участка (м)*	Требования к архитектурно-градостроительному облику**
			min	max			
23	Общее пользование водными объектами	11.1	Не распространяется		Не подлежат установлению	Не подлежат установлению	
24	Гидротехнические сооружения	11.3	Не подлежат установлению		Не подлежат установлению	Не подлежат установлению	
25	Земельные участки (территории) общего пользования	12.0	Не распространяется		Не подлежат установлению	Не подлежат установлению	
26	Улично-дорожная сеть	12.0.1	Не подлежат установлению		Не подлежат установлению	Не подлежат установлению	
27	Благоустройство территории	12.0.2	Не подлежат установлению		Не подлежат установлению	Не подлежат установлению	

Вспомогательные виды разрешенного использования

- Предоставление коммунальных услуг - 3.1.1
- Связь - 6.8
- Обеспечение внутреннего правопорядка - 8.3

Условно разрешенные виды использования земельных участков и объектов капитального строительства в градостроительном регламенте для зоны П-5 (ЛО) не установлены.

* - Применяется с учетом режимов использования охранной зоны и территории ООПГ федерального значения национальный парк «Лосиный остров».

** - Требования к архитектурно-градостроительному облику распространяются на земельные участки, полностью или частично расположенные в границах территорий (Тип 1, Тип 2), в соответствии с картой градостроительного зонирования с установлением территорий, в границах которых предусматриваются требования к архитектурно-градостроительному облику объектов капитального строительства.

518

№ п/п	Наименование ВРИ	Код (числовое обозначение ВРИ)	Предельные размеры земельных участков (кв. м)		Максимальный процент застройки, в том числе в зависимости от количества надземных этажей*	Минимальные отступы от границ земельного участка (м)*
			min	max		
7	Земельные участки (территории) общего пользования	12.0	Не распространяется		Не подлежат установлению	
8	Улично-дорожная сеть	12.0.1	Не подлежат установлению		Не подлежат установлению	
9	Благоустройство территории	12.0.2	Не подлежат установлению		Не подлежат установлению	

Вспомогательные виды разрешенного использования

- Предоставление коммунальных услуг - 3.1.1
- Связь - 6.8
- Обеспечение внутреннего правопорядка - 8.3

Условно разрешенные виды использования земельных участков и объектов капитального строительства в градостроительном регламенте для зоны СП-3 (ЛО) не установлены.

* - Применяется с учетом режимов использования охранной зоны и территории ООПГ федерального значения национальный парк «Лосиный остров».

521

Показатели по параметрам застройки зоны П-5-ЛО: территории объектов обслуживания населения; требования и параметры по временному хранению индивидуальных транспортных средств, размещению гаражей и открытых автостоянок, требования и параметры к доле озелененной территории земельных участков, регламентируются и устанавливаются нормативами градостроительного проектирования.

519

СХ-2 (ЛО) - ЗОНА, ПРЕДНАЗНАЧЕННАЯ ДЛЯ ВЕДЕНИЯ САДОВОДСТВА

Зона, предназначенная для ведения садоводства СХ-2-ЛО, установлена для обеспечения возможности размещения объектов сельскохозяйственного назначения и для ведения гражданами, садоводства.

Основные виды разрешенного использования

№ п/п	Наименование ВРИ	Код (числовое обозначение ВРИ)	Предельные размеры земельных участков (кв. м)		Максимальный процент застройки, в том числе в зависимости от количества надземных этажей*	Минимальные отступы от границ земельного участка (м)*
			min	max		
1	Трубопроводный транспорт	7.5	Не распространяется		Не подлежат установлению	
2	Водные объекты	11.0	Не подлежат установлению		Не подлежат установлению	
3	Гидротехнические сооружения	11.3	Не подлежат установлению		Не подлежат установлению	
4	Земельные участки (территории) общего пользования	12.0	Не распространяется		Не подлежат установлению	
5	Улично-дорожная сеть	12.0.1	Не подлежат установлению		Не подлежат установлению	
6	Благоустройство территории	12.0.2	Не подлежат установлению		Не подлежат установлению	
7	Земельные участки общего назначения	13.0	Не подлежат установлению		Не подлежат установлению	

Вспомогательные виды разрешенного использования

- Предоставление коммунальных услуг - 3.1.1
- Связь - 6.8
- Обеспечение внутреннего правопорядка - 8.3

522

Условно разрешенные виды использования

№ п/п	Наименование ВРИ	Код (числовое обозначение ВРИ)	Предельные размеры земельных участков (кв. м)		Максимальный процент застройки, в том числе в зависимости от количества надземных этажей*	Минимальные отступы от границ земельного участка (м)*
			min	max		
1	Ведение садоводства	13.2**	600	500 000	Не подлежат установлению	

* - Применяется с учетом режимов использования охранной зоны и территории ООПТ федерального значения национальный парк «Лосиный остров».
** - Земельный участок предназначен для возведения одного жилого дома, а также размещения вспомогательных построек, необходимых для его обслуживания, а именно: индивидуальных гаражей и хозяйственных построек.

523

СХ-2 (ОЗ) - ЗОНА, ПРЕДНАЗНАЧЕННАЯ ДЛЯ ВЕДЕНИЯ САДОВОДСТВА

Зона, предназначенная для ведения садоводства СХ-2-ОЗ установлена для обеспечения возможности размещения объектов сельскохозяйственного назначения и для ведения гражданами садоводства.

Основные виды разрешенного использования

№ п/п	Наименование ВРИ	Код (числовое обозначение ВРИ)	Предельные размеры земельных участков (кв. м)		Максимальный процент застройки, в том числе в зависимости от количества надземных этажей*	Минимальные отступы от границ земельного участка (м)*
			min	max		
1	Трубопроводный транспорт	7.5	Не распространяется			
2	Водные объекты	11.0	Не подлежат установлению			
3	Гидротехнические сооружения	11.3	Не подлежат установлению			
4	Земельные участки (территории) общего пользования	12.0	Не распространяется			
5	Улично-дорожная сеть	12.0.1	Не подлежат установлению			
6	Благоустройство территории	12.0.2	Не подлежат установлению			
7	Земельные участки общего назначения	13.0	Не подлежат установлению			
8	Ведение огородничества	13.1	100	450	Не подлежат установлению	
9	Ведение садоводства	13.2**	500	500 000	Не подлежат установлению	

Вспомогательные виды разрешенного использования

1. Предоставление коммунальных услуг - 3.1.1
2. Связь - 6.8
3. Обеспечение внутреннего правопорядка - 8.3

524

Условно разрешенные виды использования

№ п/п	Наименование ВРИ	Код (числовое обозначение ВРИ)	Предельные размеры земельных участков (кв. м)		Максимальный процент застройки, в том числе в зависимости от количества надземных этажей*	Минимальные отступы от границ земельного участка (м)*
			min	max		
1	Для ведения личного подсобного хозяйства (приусадебный земельный участок)	2.2**	500	500 000	Не подлежат установлению	
2	Коммунальное обслуживание	3.1	30	100 000	Не подлежат установлению	
3	Предоставление коммунальных услуг	3.1.1	30	100 000	Не подлежат установлению	
4	Административные здания организаций, обеспечивающих предоставление коммунальных услуг	3.1.2	1 000	100 000	Не подлежат установлению	
5	Бытовое обслуживание	3.3	200	100 000	Не подлежат установлению	
6	Дошкольное, начальное и среднее общее образование	3.5.1	Не подлежат установлению			
7	Объекты культурно-досуговой деятельности	3.6.1	1 000	100 000	Не подлежат установлению	
8	Магазины	4.4	500	10 000	Не подлежат установлению	
9	Спорт	5.1	1 000	100 000	Не подлежат установлению	
10	Причалы для маломерных судов	5.4	5 000	500 000	Не подлежат установлению	

* - Применяется с учетом режимов использования охранной зоны и территории ООПТ федерального значения национальный парк «Лосиный остров».

525

** - Земельный участок предназначен для возведения одного жилого дома, а также размещения вспомогательных построек, необходимых для его обслуживания, а именно: индивидуальных гаражей и хозяйственных построек.

526

МФ-1 (ОЗ) - МНОГОФУНКЦИОНАЛЬНАЯ ЗОНА

Основные виды разрешенного использования

№ п/п	Наименование ВРИ	Код (числовое обозначение ВРИ)	Предельные размеры земельных участков (кв. м)		Максимальный процент застройки, в том числе в зависимости от количества надземных этажей*	Минимальные отступы от границ земельного участка (м)*	Требования к архитектурно-градостроительному облику**
			min	max			
1	Питомники	1.17	500	Не подлежат установлению			Устанавливаются (ст. 46 настоящих Правил)
2	Коммунальное обслуживание	3.1	30	100 000	Не подлежат установлению		Устанавливаются (ст. 46 настоящих Правил)
3	Предоставление коммунальных услуг	3.1.1	30	100 000	Не подлежат установлению		Не подлежат установлению
4	Административные здания организаций, обеспечивающих предоставление коммунальных услуг	3.1.2	1 000	100 000	Не подлежат установлению		Устанавливаются (ст. 46 настоящих Правил)
5	Дома социального обслуживания	3.2.1	500	100 000	Не подлежат установлению		Устанавливаются (ст. 46 настоящих Правил)
6	Оказание социальной помощи населению	3.2.2	500	100 000	Не подлежат установлению		Устанавливаются (ст. 46 настоящих Правил)

527

№ п/п	Наименование ВРИ	Код (числовое обозначение ВРИ)	Предельные размеры земельных участков (кв. м)		Максимальный процент застройки, в том числе в зависимости от количества надземных этажей*	Минимальные отступы от границ земельного участка (м)*	Требования к архитектурно-градостроительному облику**
			min	max			
7	Оказание услуг связи	3.2.3	500	100 000	Не подлежат установлению		Устанавливаются (ст. 46 настоящих Правил)
8	Бытовое обслуживание	3.3	200	100 000	Не подлежат установлению		Устанавливаются (ст. 46 настоящих Правил)
9	Амбулаторно-поликлиническое обслуживание	3.4.1	5 000	1 000 000	Не подлежат установлению		Устанавливаются (ст. 46 настоящих Правил)
10	Стационарное медицинское обслуживание	3.4.2	1 000	1 000 000	Не подлежат установлению		Устанавливаются (ст. 46 настоящих Правил)
11	Дошкольное, начальное и среднее общее образование	3.5.1	Не подлежат установлению				Устанавливаются (ст. 46 настоящих Правил)
12	Среднее и высшее профессиональное образование	3.5.2	5 000	100 000	Не подлежат установлению		Устанавливаются (ст. 46 настоящих Правил)

528

№ п/п	Наименование ВРИ	Код (числовое обозначение ВРИ)	Предельные размеры земельных участков (кв. м)		Максимальный процент застройки, в том числе в зависимости от количества надземных этажей*	Минимальные отступы от границ земельного участка (м)*	Требования к архитектурно-градостроительному облику**
			min	max			
13	Объекты культурно-досуговой деятельности	3.6.1	1 000	100 000	Не подлежат установлению		Устанавливаются (ст. 46 настоящих Правил)
14	Общественное управление	3.8	1 000	100 000	Не подлежат установлению		Устанавливаются (ст. 46 настоящих Правил)
15	Государственное управление	3.8.1	1 000	100 000	Не подлежат установлению		Устанавливаются (ст. 46 настоящих Правил)
16	Представительская деятельность	3.8.2	1 000	100 000	Не подлежат установлению		Не подлежат установлению
17	Обеспечение научной деятельности	3.9	500	100 000	Не подлежат установлению		Устанавливаются (ст. 46 настоящих Правил)
18	Обеспечение деятельности в области гидрометеорологии и смежных с ней областях	3.9.1	Не подлежат установлению				Не подлежат установлению
19	Амбулаторное ветеринарное обслуживание	3.10.1	1 000	10 000	Не подлежат установлению		Устанавливаются (ст. 46 настоящих Правил)

529

№ п/п	Наименование ВРИ	Код (числовое обозначение ВРИ)	Предельные размеры земельных участков (кв. м)		Максимальный процент застройки, в том числе в зависимости от количества надземных этажей*	Минимальные отступы от границ земельного участка (м)*	Требования к архитектурно-градостроительному облику**
			min	max			
20	Приюты для животных	3.10.2	1 000	100 000	Не подлежат установлению		Устанавливаются (ст. 46 настоящих Правил)
21	Предпринимательство	4.0	500	300 000	Не подлежат установлению		Устанавливаются (ст. 46 настоящих Правил)
22	Деловое управление	4.1	500	300 000	Не подлежат установлению		Устанавливаются (ст. 46 настоящих Правил)
23	Объекты торговли (торговые центры, торговоразвлекательные центры (комплексы))	4.2	500		Не подлежат установлению		Устанавливаются (ст. 46 настоящих Правил)
24	Рынки	4.3	1 500	50 000	Не подлежат установлению		Устанавливаются (ст. 46 настоящих Правил)
25	Магазины	4.4	500	10 000	Не подлежат установлению		Устанавливаются (ст. 46 настоящих Правил)

530

№ п/п	Наименование ВРИ	Код (числовое обозначение ВРИ)	Предельные размеры земельных участков (кв. м)		Максимальный процент застройки, в том числе в зависимости от количества надземных этажей*	Минимальные отступы от границ земельного участка (м)*	Требования к архитектурно-градостроительному облику**
			min	max			
39	Фарфоро-фаянсовая промышленность	6.3.2	5 000		Не подлежат установлению		Устанавливаются (ст. 46 настоящих Правил)
40	Электронная промышленность	6.3.3	5 000		Не подлежат установлению		Устанавливаются (ст. 46 настоящих Правил)
41	Ювелирная промышленность	6.3.4	5 000		Не подлежат установлению		Устанавливаются (ст. 46 настоящих Правил)
42	Пищевая промышленность	6.4	5 000		Не подлежат установлению		Устанавливаются (ст. 46 настоящих Правил)
43	Нефтехимическая промышленность	6.5	10 000		Не подлежат установлению		Устанавливаются (ст. 46 настоящих Правил)
44	Строительная промышленность	6.6	5 000		Не подлежат установлению		Устанавливаются (ст. 46 настоящих Правил)

533

№ п/п	Наименование ВРИ	Код (числовое обозначение ВРИ)	Предельные размеры земельных участков (кв. м)		Максимальный процент застройки, в том числе в зависимости от количества надземных этажей*	Минимальные отступы от границ земельного участка (м)*	Требования к архитектурно-градостроительному облику**
			min	max			
26	Банковская и страховая деятельность	4.5	1 000	10 000	Не подлежат установлению		Устанавливаются (ст. 46 настоящих Правил)
27	Общественное питание	4.6	500	100 000	Не подлежат установлению		Устанавливаются (ст. 46 настоящих Правил)
28	Гостиничное обслуживание	4.7	500	100 000	Не подлежат установлению		Устанавливаются (ст. 46 настоящих Правил)
29	Развлекательные мероприятия	4.8.1	5 000	100 000	Не подлежат установлению		Устанавливаются (ст. 46 настоящих Правил)
30	Служебные гаражи	4.9	1 000	20 000	Не подлежат установлению		Устанавливаются (ст. 46 настоящих Правил)
31	Объекты дорожного сервиса	4.9.1	500	10 000	Не подлежат установлению		Устанавливаются (ст. 46 настоящих Правил)
32	Стоянка транспортных средств	4.9.2	1 000	20 000	Не подлежат установлению		Устанавливаются (ст. 46 настоящих Правил)

531

№ п/п	Наименование ВРИ	Код (числовое обозначение ВРИ)	Предельные размеры земельных участков (кв. м)		Максимальный процент застройки, в том числе в зависимости от количества надземных этажей*	Минимальные отступы от границ земельного участка (м)*	Требования к архитектурно-градостроительному облику**
			min	max			
45	Склад	6.9	1 000		Не подлежат установлению		Устанавливаются (ст. 46 настоящих Правил)
46	Целлюлозно-бумажная промышленность	6.11	5 000		Не подлежат установлению		Устанавливаются (ст. 46 настоящих Правил)
47	Трубопроводный транспорт	7.5			Не распространяется		Не подлежат установлению
48	Обеспечение внутреннего правопорядка	8.3			Не подлежат установлению		Не подлежат установлению
49	Историко-культурная деятельность	9.3			Не распространяется		Не подлежат установлению
50	Гидротехнические сооружения	11.3			Не подлежат установлению		Не подлежат установлению
51	Земельные участки (территории) общего пользования	12.0			Не распространяется		Не подлежат установлению
52	Улично-дорожная сеть	12.0.1			Не подлежат установлению		Не подлежат установлению
53	Благоустройство территории	12.0.2			Не подлежат установлению		Не подлежат установлению

534

№ п/п	Наименование ВРИ	Код (числовое обозначение ВРИ)	Предельные размеры земельных участков (кв. м)		Максимальный процент застройки, в том числе в зависимости от количества надземных этажей*	Минимальные отступы от границ земельного участка (м)*	Требования к архитектурно-градостроительному облику**
			min	max			
33	Выставочно-ярмарочная деятельность	4.10	5 000	50 000	Не подлежат установлению		Устанавливаются (ст. 46 настоящих Правил)
34	Производственная деятельность	6.0	10 000		Не подлежат установлению		Устанавливаются (ст. 46 настоящих Правил)
35	Тяжелая промышленность	6.2	10 000		Не подлежат установлению		Устанавливаются (ст. 46 настоящих Правил)
36	Автомобилестроительная промышленность	6.2.1	5 000		Не подлежат установлению		Устанавливаются (ст. 46 настоящих Правил)
37	Легкая промышленность	6.3	5 000		Не подлежат установлению		Устанавливаются (ст. 46 настоящих Правил)
38	Фармацевтическая промышленность	6.3.1	5 000		Не подлежат установлению		Устанавливаются (ст. 46 настоящих Правил)

532

Вспомогательные виды разрешенного использования

1. Коммунальное обслуживание - 3.1
2. Связь - 6.8
3. Обеспечение внутреннего правопорядка - 8.3

Условно разрешенные виды использования

№ п/п	Наименование ВРИ	Код (числовое обозначение ВРИ)	Предельные размеры земельных участков (кв. м)		Максимальный процент застройки, в том числе в зависимости от количества надземных этажей*	Минимальные отступы от границ земельного участка (м)*	Требования к архитектурно-градостроительному облику**
			min	max			
1	Спорт	5.1	1 000	100 000	Не подлежат установлению		Устанавливаются (ст. 46 настоящих Правил)

* - Применяется с учетом режимов использования охранной зоны и территории ООПТ федерального значения национальный парк «Лосиный остров».

** - Требования к архитектурно-градостроительному облику распространяются на земельные участки, полностью или частично расположенные в границах территорий (Тип 1, Тип 2), в соответствии с картой градостроительного зонирования с установлением территорий, в границах которых предусматриваются требования к архитектурно-градостроительному облику объектов капитального строительства.

Показатели по параметрам застройки зоны МФ-1-03: территории объектов обслуживания населения; требования и параметры по временному хранению индивидуальных транспортных средств, размещению гаражей и открытых автостоянок, требования и параметры к доле озелененной территории земельных участков, регламентируются и устанавливаются нормативами градостроительного проектирования.

535

Статья 43.1. Градостроительные регламенты для зон особо охраняемой природной территории федерального значения - национальный парк «Лосиный остров»

Градостроительные регламенты применяются с учетом Постановления Совета Министров РСФСР от 24.08.1983 г. № 401 «О создании государственного природного национального парка «Лосиный остров»...

Градостроительный регламент территориальной зоны должен применяться в части, не противоречащей утвержденным режимам зон охраны объектов культурного наследия.

Table with 2 columns: Условно-разрешенные, Вспомогательные. Lists various infrastructure and service items like roads, sports facilities, and medical services.

Table with 2 columns: Условно-разрешенные, Вспомогательные. Lists various infrastructure and service items, similar to the previous page.

КРТ-99 (ОЗ) (На карте № 26)

Требования к архитектурно-градостроительному облику объектов капитального строительства распространяются на земельные участки, полностью или частично расположенные в границах территорий КРТ.

Table with 3 columns: №, Наименование параметра, Значение параметра. Lists parameters for residential density, greenery, and parking.

КРТ-100 (ОЗ) (На карте № 25)

Требования к архитектурно-градостроительному облику объектов капитального строительства распространяются на земельные участки, полностью или частично расположенные в границах территорий КРТ.

Table with 3 columns: №, Наименование параметра, Значение параметра. Lists parameters for residential density, greenery, and parking.

КРТ-107 (ОЗ) (На карте № 78)

Требования к архитектурно-градостроительному облику объектов капитального строительства распространяются на земельные участки, полностью или частично расположенные в границах территорий КРТ.

Table with 3 columns: №, Наименование параметра, Значение параметра. Lists parameters for residential density, greenery, and parking.

Table with 3 columns: №, Наименование параметра, Значение параметра. Lists parameters for social and transport infrastructure.

* - Применяется с учетом режимов использования охранной зоны и территории ООПТ федерального значения национальный парк «Лосиный остров».

** - Параметры могут быть уточнены в соответствии с нормативами градостроительного проектирования Московской области...

*** - Наименование параметра согласно выписке из Протокола №25 заседания Градостроительного совета Московской области от 06 июля 2021.

Table with 2 columns: Тип, ВРИ. Lists permitted uses for various types of buildings and structures.

Table with 3 columns: №, Наименование параметра, Значение параметра. Lists parameters for social and transport infrastructure.

* - Применяется с учетом режимов использования охранной зоны и территории ООПТ федерального значения национальный парк «Лосиный остров».

** - Параметры могут быть уточнены в соответствии с нормативами градостроительного проектирования Московской области...

*** - Наименование параметра согласно выписке из Протокола №25 заседания Градостроительного совета Московской области от 06 июля 2021.

Table with 2 columns: Тип, ВРИ. Lists permitted uses for various types of buildings and structures.

Table with 3 columns: №, Наименование параметра, Значение параметра. Lists parameters for social and transport infrastructure.

* - Применяется с учетом режимов использования охранной зоны и территории ООПТ федерального значения национальный парк «Лосиный остров».

Table with 2 columns: Тип, ВРИ. Lists permitted uses for various types of buildings and structures.

Table with 2 columns: Наименование параметра, Значение параметра. Lists various parameters related to sports facilities, infrastructure, and land use.

Table with 2 columns: №, Наименование параметра, Значение параметра. Lists parameters for sports facilities and infrastructure.

Table with 2 columns: Тип, ВРИ. Lists types and uses of permitted land use.

Table with 2 columns: №, Наименование параметра, Значение параметра. Lists parameters for sports facilities and infrastructure.

Table with 2 columns: Тип, ВРИ. Lists types and uses of permitted land use.

Статья 44. Градостроительные регламенты для зон осуществления деятельности по комплексному развитию территории

В состав территориальных зон осуществления деятельности по комплексному развитию территории включаются территории, определенные в целях обеспечения наиболее эффективного использования...

Для зоны КРТ требования к архитектурно-градостроительному облику распространяются на земельные участки, полностью или частично расположенные в границах территорий (Тип 1, Тип 2)...

Градостроительный регламент территории должен применяться в части, не противоречащей утвержденным режимам охраны объектов культурного наследия.

Table with 2 columns: №, Наименование параметра, Значение параметра. Lists parameters for sports facilities and infrastructure.

Table with 2 columns: №, Наименование параметра, Значение параметра. Lists parameters for sports facilities and infrastructure.

Градостроительный регламент территории должен применяться с учетом регламента зоны охраняемого ландшафта территории объекта культурного наследия регионального значения «Усадьба Нехлюдовых»...

КРТ-1

Требования к архитектурно-градостроительному облику объектов капитального строительства распространяются на земельные участки, полностью или частично расположенные в границах территорий КРТ.

Table with 3 columns: №, Наименование параметра, Значение параметра. Lists parameters for KRT-1.

КРТ-2

Требования к архитектурно-градостроительному облику объектов капитального строительства распространяются на земельные участки, полностью или частично расположенные в границах территорий КРТ.

Table with 3 columns: №, Наименование параметра, Значение параметра. Lists parameters for KRT-2.

КРТ-3

Требования к архитектурно-градостроительному облику объектов капитального строительства распространяются на земельные участки, полностью или частично расположенные в границах территорий КРТ.

Table with 3 columns: №, Наименование параметра, Значение параметра. Lists parameters for KRT-3.

КРТ-22

Требования к архитектурно-градостроительному облику объектов капитального строительства распространяются на земельные участки, полностью или частично расположенные в границах территорий КРТ.

Table with 3 columns: №, Наименование параметра, Значение параметра. Rows 1-9 detailing zoning parameters like building density, height, and setbacks.

Виды разрешенного использования

Table with 2 columns: Тип, ВРИ. Lists permitted uses such as residential construction, agricultural activities, and sports facilities.

590

КРТ-26

Требования к архитектурно-градостроительному облику объектов капитального строительства распространяются на земельные участки, полностью или частично расположенные в границах территорий КРТ.

Table with 3 columns: №, Наименование параметра, Значение параметра. Rows 1-9 detailing zoning parameters.

Условно-разрешенные:

Table with 2 columns: Тип, ВРИ. Lists conditional permitted uses.

593

КРТ-29

Требования к архитектурно-градостроительному облику объектов капитального строительства распространяются на земельные участки, полностью или частично расположенные в границах территорий КРТ.

Table with 3 columns: №, Наименование параметра, Значение параметра. Rows 1-16 detailing zoning parameters.

596

КРТ-26

Требования к архитектурно-градостроительному облику объектов капитального строительства распространяются на земельные участки, полностью или частично расположенные в границах территорий КРТ.

Table with 3 columns: №, Наименование параметра, Значение параметра. Rows 1-9 detailing zoning parameters.

Условно-разрешенные:

Table with 2 columns: Тип, ВРИ. Lists conditional permitted uses.

594

КРТ-23

Требования к архитектурно-градостроительному облику объектов капитального строительства распространяются на земельные участки, полностью или частично расположенные в границах территорий КРТ.

Table with 3 columns: №, Наименование параметра, Значение параметра. Rows 17-22 detailing zoning parameters.

597

КРТ-23

Требования к архитектурно-градостроительному облику объектов капитального строительства распространяются на земельные участки, полностью или частично расположенные в границах территорий КРТ.

Table with 3 columns: №, Наименование параметра, Значение параметра. Rows 1-9 detailing zoning parameters.

Условно-разрешенные:

Table with 2 columns: Тип, ВРИ. Lists conditional permitted uses.

592

КРТ-23

Требования к архитектурно-градостроительному облику объектов капитального строительства распространяются на земельные участки, полностью или частично расположенные в границах территорий КРТ.

Table with 3 columns: №, Наименование параметра, Значение параметра. Rows 1-9 detailing zoning parameters.

599

592

593

594

596

597

599

КРТ-31

Требования к архитектурно-градостроительному облику объектов капитального строительства распространяются на земельные участки, полностью или частично расположенные в границах территорий КРТ.

Table with 3 columns: №, Наименование параметра, Значение параметра. Contains 9 rows of requirements.

Виды разрешенного использования

Table with 2 columns: Тип, ВРИ. Lists various types of permitted uses.

Table with 3 columns: №, Наименование параметра, Значение параметра. Contains 5 rows of requirements.

Виды разрешенного использования

Table with 2 columns: Тип, ВРИ. Lists various types of permitted uses.

Table with 3 columns: №, Наименование параметра, Значение параметра. Contains 9 rows of requirements.

Table with 3 columns: №, Наименование параметра, Значение параметра. Contains 9 rows of requirements.

Table with 3 columns: №, Наименование параметра, Значение параметра. Contains 9 rows of requirements.

КРТ-34

Требования к архитектурно-градостроительному облику объектов капитального строительства распространяются на земельные участки, полностью или частично расположенные в границах территорий КРТ.

Table with 3 columns: №, Наименование параметра, Значение параметра. Contains 9 rows of requirements.

Виды разрешенного использования

Table with 2 columns: Тип, ВРИ. Lists various types of permitted uses.

Table with 3 columns: №, Наименование параметра, Значение параметра. Contains 16 rows of requirements.

КРТ-33

Требования к архитектурно-градостроительному облику объектов капитального строительства распространяются на земельные участки, полностью или частично расположенные в границах территорий КРТ.

Table with 3 columns: №, Наименование параметра, Значение параметра. Contains 9 rows of requirements.

Виды разрешенного использования

Table with 2 columns: Тип, ВРИ. Lists various types of permitted uses.

Table with 3 columns: №, Наименование параметра, Значение параметра. Contains 9 rows of requirements.

КРТ-41

Требования к архитектурно-градостроительному облику объектов капитального строительства распространяются на земельные участки, полностью или частично расположенные в границах территорий КРТ.

Table with 3 columns: №, Наименование параметра, Значение параметра. Rows include parameters like 'Общая площадь многоквартирной жилой застройки' and 'Предельное количество этажей'.

617

КРТ-42

Требования к архитектурно-градостроительному облику объектов капитального строительства распространяются на земельные участки, полностью или частично расположенные в границах территорий КРТ.

Table with 3 columns: №, Наименование параметра, Значение параметра. Rows include parameters like 'Общая площадь многоквартирной жилой застройки' and 'Предельное количество этажей'.

620

КРТ-47

Требования к архитектурно-градостроительному облику объектов капитального строительства распространяются на земельные участки, полностью или частично расположенные в границах территорий КРТ.

Table with 3 columns: №, Наименование параметра, Значение параметра. Rows include parameters like 'Общая площадь многоквартирной жилой застройки' and 'Предельное количество этажей'.

623

Table with 3 columns: №, Наименование параметра, Значение параметра. Rows include parameters like 'Минимальная обеспеченность территориями плоскостных спортивных сооружений' and 'Мероприятия по развитию транспорта'.

618

Table with 3 columns: №, Наименование параметра, Значение параметра. Rows include parameters like 'Минимальная обеспеченность территориями плоскостных спортивных сооружений' and 'Мероприятия по развитию транспорта'.

621

Table with 3 columns: №, Наименование параметра, Значение параметра. Rows include parameters like 'Минимальная обеспеченность территориями плоскостных спортивных сооружений' and 'Мероприятия по развитию транспорта'.

624

Table with 2 columns: Тип, Вид разрешенного использования. Lists various types of permitted uses like 'Для индивидуального жилищного строительства'.

Table with 2 columns: Тип, Вид разрешенного использования. Lists various types of permitted uses like 'Для индивидуального жилищного строительства'.

Table with 2 columns: Тип, Вид разрешенного использования. Lists various types of permitted uses like 'Для индивидуального жилищного строительства'.

Table with 2 columns: Вид разрешенного использования, Условия. Lists specific permitted uses and their associated conditions.

619

Table with 2 columns: Вид разрешенного использования, Условия. Lists specific permitted uses and their associated conditions.

622

Table with 2 columns: Вид разрешенного использования, Условия. Lists specific permitted uses and their associated conditions.

625

КРТ-49

Требования к архитектурно-градостроительному облику объектов капитального строительства распространяются на земельные участки, полностью или частично расположенные в границах территорий КРТ.

Table with 3 columns: №, Наименование параметра, Значение параметра. Rows include parameters like 'Общая площадь многоквартирной жилой застройки', 'Пределное количество этажей', etc.

КРТ-51

Требования к архитектурно-градостроительному облику объектов капитального строительства распространяются на земельные участки, полностью или частично расположенные в границах территорий КРТ.

Table with 3 columns: №, Наименование параметра, Значение параметра. Rows include parameters like 'Общая площадь многоквартирной жилой застройки', 'Пределное количество этажей', etc.

КРТ-54

Требования к архитектурно-градостроительному облику объектов капитального строительства распространяются на земельные участки, полностью или частично расположенные в границах территорий КРТ.

Table with 3 columns: №, Наименование параметра, Значение параметра. Rows include parameters like 'Плотность жилой застройки, процент застройки жилыми домами', 'Пределное количество этажей', etc.

Table with 3 columns: №, Наименование параметра, Значение параметра. Rows include parameters like 'Минимальная обеспеченность территориями плоскостных спортивных сооружений', 'Мероприятия по развитию транспорта', etc.

Table with 3 columns: №, Наименование параметра, Значение параметра. Rows include parameters like 'Минимальная обеспеченность территориями плоскостных спортивных сооружений', 'Мероприятия по развитию транспорта', etc.

Table with 3 columns: №, Наименование параметра, Значение параметра. Rows include parameters like 'Минимальная обеспеченность территориями плоскостных спортивных сооружений', 'Мероприятия по развитию транспорта', etc.

Table titled 'Виды разрешенного использования' with columns 'ТИП' and 'ВРИ'. It lists various types and specific uses for residential buildings and facilities.

Table titled 'Виды разрешенного использования' with columns 'ТИП' and 'ВРИ'. It lists various types and specific uses for residential buildings and facilities.

Table titled 'Виды разрешенного использования' with columns 'ТИП' and 'ВРИ'. It lists various types and specific uses for residential buildings and facilities.

Table with 2 columns: Категория (Условно-разрешенные, Вспомогательные) and перечень параметров (Спортивные сооружения, Транспорт, Социальное обеспечение, etc.).

Table with 2 columns: Категория (Условно-разрешенные, Вспомогательные) and перечень параметров (Спортивные сооружения, Транспорт, Социальное обеспечение, etc.).

Table with 2 columns: Категория (Условно-разрешенные, Вспомогательные) and перечень параметров (Ремонт автомобилей, Стоянка транспортных средств, etc.).

КРТ-55

Требования к архитектурно-градостроительному облику объектов капитального строительства распространяются на земельные участки, полностью или частично расположенные в границах территорий КРТ.

Table with 3 columns: №, Наименование параметра, Значение параметра. Rows 1-16 detailing architectural and planning requirements for residential and public buildings.

КРТ-57

Требования к архитектурно-градостроительному облику объектов капитального строительства распространяются на земельные участки, полностью или частично расположенные в границах территорий КРТ.

Table with 3 columns: №, Наименование параметра, Значение параметра. Rows 1-16 detailing architectural and planning requirements for residential and public buildings.

КРТ-58

Требования к архитектурно-градостроительному облику объектов капитального строительства распространяются на земельные участки, полностью или частично расположенные в границах территорий КРТ.

Table with 3 columns: №, Наименование параметра, Значение параметра. Rows 1-9 detailing architectural and planning requirements for residential and public buildings.

Table titled 'Виды разрешенного использования' with columns 'ТИП' and 'ВРИ'. Lists permitted uses for residential and public buildings.

Table with 3 columns: №, Наименование параметра, Значение параметра. Rows 17-22 detailing architectural and planning requirements for sports and recreation facilities.

Table titled 'Виды разрешенного использования' with columns 'ТИП' and 'ВРИ'. Lists permitted uses for sports and recreation facilities.

Table with 3 columns: №, Наименование параметра, Значение параметра. Rows 17-22 detailing architectural and planning requirements for sports and recreation facilities.

Table titled 'Виды разрешенного использования' with columns 'ТИП' and 'ВРИ'. Lists permitted uses for sports and recreation facilities.

Table with 3 columns: №, Наименование параметра, Значение параметра. Rows 17-22 detailing architectural and planning requirements for sports and recreation facilities.

Table titled 'Виды разрешенного использования' with columns 'ТИП' and 'ВРИ'. Lists permitted uses for sports and recreation facilities.

Table with 3 columns: №, Наименование параметра, Значение параметра. Rows 1-16 detailing architectural and planning requirements for sports and recreation facilities.

Table with 3 columns: №, Наименование параметра, Значение параметра. Rows 1-16 detailing architectural and planning requirements for sports and recreation facilities.

КРТ-59

Требования к архитектурно-градостроительному облику объектов капитального строительства распространяются на земельные участки, полностью или частично расположенные в границах территорий КРТ.

Table with 3 columns: №, Наименование параметра, Значение параметра. Rows 1-17 detailing architectural and planning requirements for sports and recreation facilities.

Table with categories: Условно-разрешенные, Вспомогательные. Lists various services and infrastructure types.

698

Ж-1-КРТ-1
Требования к архитектурно-градостроительному облику объектов капитального строительства...

Table with 3 columns: №, Наименование параметра, Значение параметра. Lists parameters for Ж-1-КРТ-1.

Table with 2 columns: ТИП, ВРИ. Lists permitted uses and land use codes for Ж-1-КРТ-1.

700

О-2-КРТ-1
Требования к архитектурно-градостроительному облику объектов капитального строительства...

Table with 3 columns: №, Наименование параметра, Значение параметра. Lists parameters for О-2-КРТ-1.

Table with 2 columns: ТИП, ВРИ. Lists permitted uses and land use codes for О-2-КРТ-1.

702

Статья 45. Комплексное развитие жилой застройки КРТ1

Градостроительный регламент территориальной зоны должен применяться с учетом требований СП 2.1.4.2625-10 «Зоны санитарной охраны источников питьевого водоснабжения г. Москвы»...

Table with 3 columns: Условно-разрешенные, Вспомогательные. Lists services and infrastructure types.

699

701

Table with 3 columns: Условно-разрешенные, Вспомогательные. Lists services and infrastructure types.

703

ПОЯСНИТЕЛЬНАЯ ЗАПИСКА

Существующее положение:

Рассматриваемая территория расположена в южной части городского округа Мытищи, в границах города Мытищи. Территория ограничена: с юга - МКАД, с севера - улицей Трудовая, с востока - улицей 2-ая Крестьянская...

На территории проектирования установлены следующие зоны с особыми условиями и ограничениями: - санитарно-защитная зона АЗС; - санитарный разрыв от МКАД

Подъезд к территории осуществляется с улицы Трудовая. Ближайшая остановка общественного транспорта находится на ул Трудовая в непосредственной близости от планируемой территории

Сведения о существующих (сносимых, расселяемых) ОКС

Table with 7 columns: № п/п, Переселяемый фонд, Этажность, Год постройки, Площадь квартир, Кол-во квартир, Количество 1-/2-/3-квартир. Lists existing housing stock data.

СВЕДЕНИЯ О СОСТАВЕ ОБЪЕКТОВ КОММУНАЛЬНОЙ ИНФРАСТРУКТУРЫ

В границах рассматриваемой территории расположены существующие объекты инженерной инфраструктуры: - сети теплоснабжения, - сети электроснабжения, - сети водоснабжения и водоотведения, - сети газоснабжения...

СЕТИ ТЕПЛосНАБЖЕНИЯ



СЕТИ ГАЗОРАСПРЕДЕЛЕНИЯ



ЭЛЕКТРИЧЕСКИЕ СЕТИ



СЕТИ ВОДОСНАБЖЕНИЯ



СЕТИ ВОДООТВЕДЕНИЯ



СХЕМА ПРЕДВАРИТЕЛЬНОГО МЕЖЕВАНИЯ ТЕРРИТОРИИ С УКАЗАНИЕМ ГРАНИЦ, НУМЕРАЦИИ И ПЛОЩАДИ ОБРАЗУЕМЫХ ЗЕМЕЛЬНЫХ УЧАСТКОВ

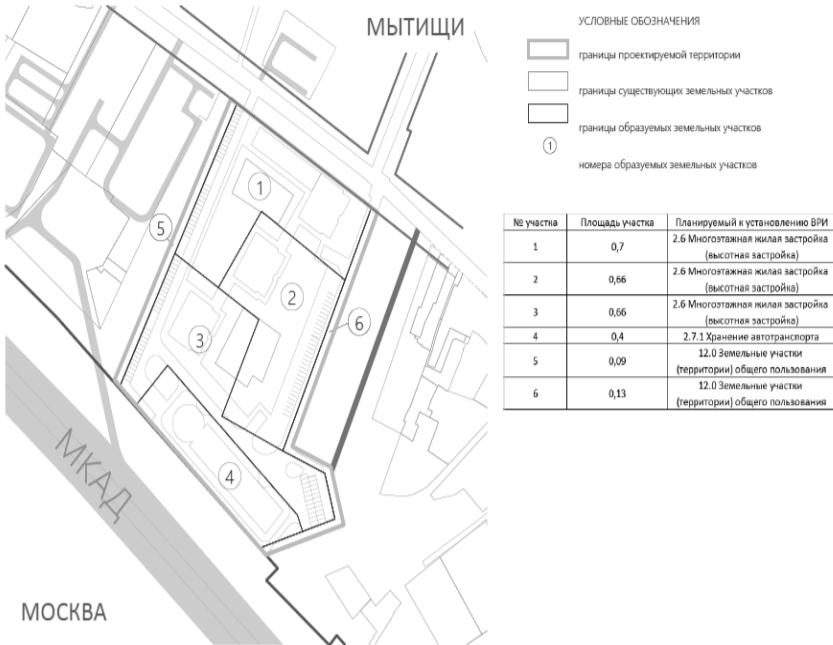
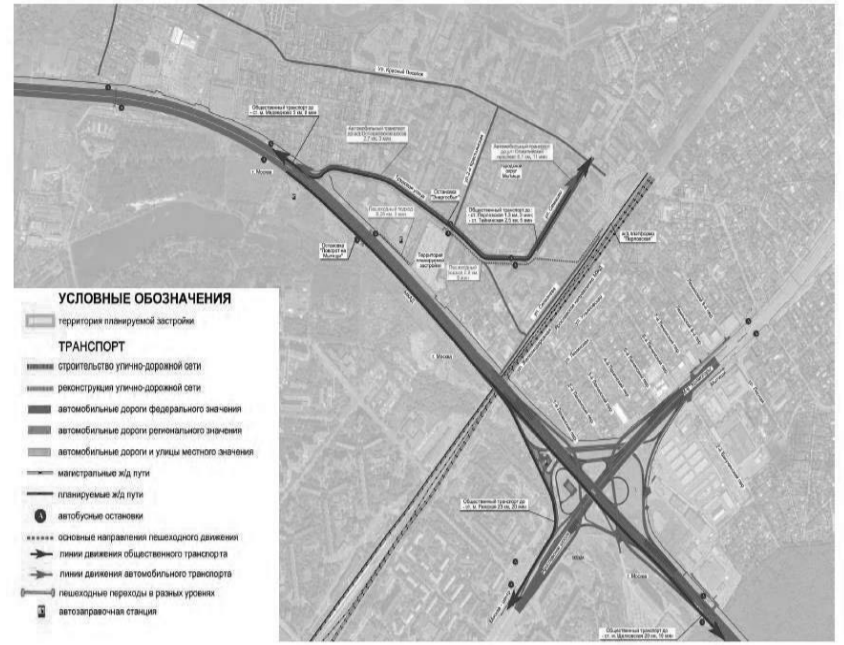


СХЕМА ПЛАНИРУЕМОГО ТРАНСПОРТНОГО ОБСЛУЖИВАНИЯ ТЕРРИТОРИИ (УЛИЧНО-ДОРОЖНАЯ СЕТЬ И МАРШРУТЫ ОБЩЕСТВЕННОГО ТРАНСПОРТА)



ОБЪЕМНО-ПРОСТРАНСТВЕННЫЕ РЕШЕНИЯ ПЛАНИРУЕМОЙ ЗАСТРОЙКИ

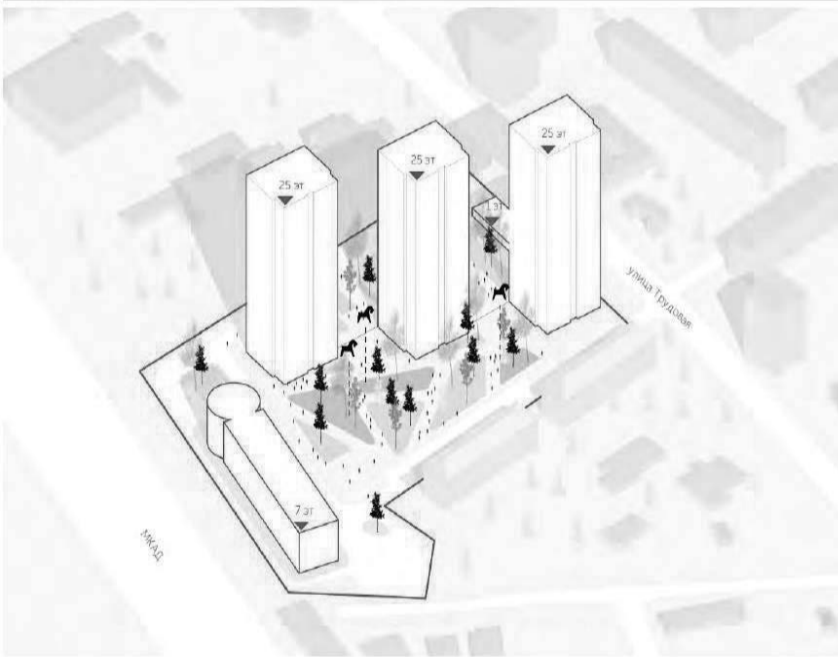


СХЕМА ПЛАНИРУЕМОГО РАЗМЕЩЕНИЯ ОБЪЕКТОВ СОЦИАЛЬНОЙ ИНФРАСТРУКТУРЫ

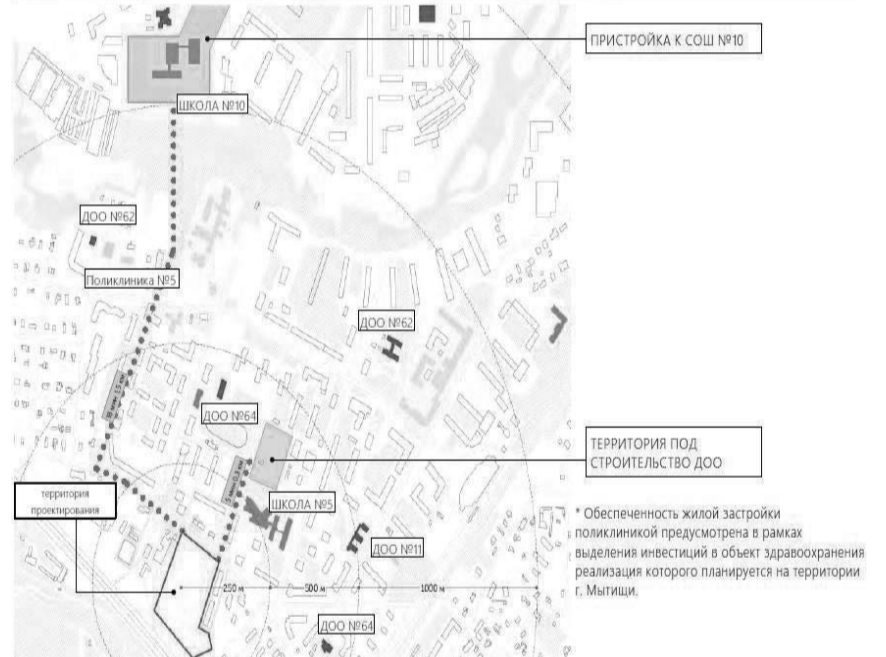


СХЕМА ЭТАПОВ РЕАЛИЗАЦИИ СТРОИТЕЛЬСТВА ВСЕХ ОБЪЕКТОВ КАПИТАЛЬНОГО СТРОИТЕЛЬСТВА И ИНФРАСТРУКТУРЫ

ОСНОВНЫЕ ТЕХНИКО-ЭКОНОМИЧЕСКИЕ ПОКАЗАТЕЛИ:

ПЛОЩАДЬ КВАРТАЛА - 2,4 ГА
СУММАРНАЯ-ПОЭТАЖНАЯ ПЛОЩАДЬ ЖИЛОЙ ЗАСТРОЙКИ - 65 000 КВ.М.
Передаваемая площадь квартир для расселения ветхого фонда - 3 230 кв.м

ЭТАЖНОСТЬ - 25 ЭТ
НАСЕЛЕНИЕ - 1 158 ЧЕЛ.

ПАРАМЕТРЫ	1 ОЧЕРЕДЬ
Сроки строительства	2022-2024
Площадь квартир	32,43 тыс. кв.м.
Площадь квартир для переселения из ветхого фонда	3,2 тыс. кв.м.
Строительство ДОУ	100 мест
Строительство пристройки к СОШ	200 мест
Финансирование строительства поликлиники в г. Мытищи	21 пос/смену
Предусмотрено в т.ч.: строительство паркинга	486 м/м
временное хранение	412 м/м
	74 м/м

Расселение нанимателей и собственников жилых помещений планируется в 2021-2022 г. в приобретенные специализированным застройщиком квартиры, расположенные в многоквартирных жилых домах, введенные в эксплуатацию с 2018 года по адресам: г. Мытищи, мкр. 17А, мкр. 36, мкр. 36А, мкр. 37.
По согласованию с собственниками и нанимателями жилых помещений предусмотрено приобретение квартир для переселения в жилые многоквартирные дома, расположенные в границах городского округа Мытищи.
Предоставляемые собственникам и нанимателям переселяемого жилищного фонда квартиры должны соответствовать условиям отнесения жилых помещений к стандартному жилью, утвержденным Приказом Министерства строительства и жилищно-коммунального хозяйства Российской Федерации от 29.04.2020 № 237/пр «Об утверждении условий отнесения жилых помещений к стандартному жилью».

СХЕМА ПЛАНИРУЕМОГО ОБЕСПЕЧЕНИЯ ТЕРРИТОРИИ ОБЪЕКТАМИ КОММУНАЛЬНОЙ ИНФРАСТРУКТУРЫ

Концепцией предусмотрено подключение к централизованным сетям: водоснабжения, канализации, теплоснабжения, электроснабжения, ливневой канализации, слаботочным сетям связи.
При необходимости предусмотреть следующие мероприятия:
- Реконструкция котельной КТС-026 «ВИСХАГИ-2» с увеличением мощности до требуемой нагрузки (резерв на котельной 1,2 МВт);
- Реконструкция ВЗУ В. Волшиной
- Реконструкция сетей водоотведения

Основные мероприятия предусмотренные концепцией*:

Проектируемые инженерные коммуникации (Мытищи 1140)					
Тип сетей	Ед. изм.	Кол-во	Примечание		
Водопровод	хозяйственные нужды	м³/сут	341,43	с учетом безвозвратных потерь	
	безвозвратные потери	л/сек	8,92		
	пожаротушение	внутреннее	л/сек	50	АУПТ - 35,6 ВПВ - 2х5,2=10,4
		внешнее	л/сек	110	
Канализация	м³/сут	341,43			
Водосток	л/сек	6,92			
Газопровод	м³/сут	-			
Тепловая нагрузка	Гкал/ч	3,549			
Электро-снабжение	установленная мощность	кВт	7808,0	категория надежности II	
	расчетная мощность	кВт/кВА	1142,0/1243,2		
Наружное освещение	кВт	20,0			
Телефон	шт.	740			
Радио	шт.	724			

* Нагрузки и мероприятия уточняются на последующих стадиях проектирования

№	Наименование вида разрешенного использования	Код класса фискального ра	Перечень объектов капитального строительства	Требования к АГО ОКС
			из торговых мест не располагается торговой площадью более 200 кв. м, размещение гаражей и (или) стоек для автомобилей сотрудников и посетителей рынка	
55	Магазины	4.4	Размещение объектов капитального строительства, предназначенных для продажи товаров, торговая площадь которых составляет до 5000 кв. м	устанавливаются ст.46.8 настоящих Правил
56	Банковская и страховая деятельность	4.5	Размещение объектов капитального строительства, предназначенных для размещения организаций, оказывающих банковские и страховые услуги	устанавливаются ст.46.10 настоящих Правил
57	Общественное питание	4.6	Размещение объектов капитального строительства в целях устройства мест общественного питания (рестораны, кафе, столовые, закусочные, бары)	устанавливаются ст.46.8 настоящих Правил
58	Гостиничное обслуживание	4.7	Размещение гостиниц	устанавливаются ст.46.9 настоящих Правил
59	Развлечение	4.8	Размещение зданий и сооружений, предназначенных для развлечения	устанавливаются ст.46.8 настоящих Правил
60	Развлекательные мероприятия	4.8.1	Размещение зданий и сооружений, предназначенных для организации развлекательных мероприятий, пусевствий, для размещения дискотек и танцевальных площадок, ночных клубов, аквапарков, боулинга,	устанавливаются ст.46.8 настоящих Правил

745

№	Наименование вида разрешенного использования	Код класса фискального ра	Перечень объектов капитального строительства	Требования к АГО ОКС
			спорта, ледовых дворцов, (ипподромов)	
71	Обеспечение занятий спортом в помещениях	5.1.2	Размещение спортивных клубов, спортивных залов, бассейнов, физкультурно-оздоровительных комплексов в зданиях и сооружениях	устанавливаются ст.46.7 настоящих Правил
72	Авиационный спорт	5.1.6	Размещение спортивных сооружений для занятия авиационными видами спорта (ангары, взлетно-посадочные площадки и иные сооружения, необходимые для организации авиационных видов спорта и хранения соответствующего инвентаря)	устанавливаются ст.46.7 настоящих Правил
73	Спортивные базы	5.1.7	Размещение спортивных баз и лагерей, в которых осуществляется спортивная подготовка длительным проживающим в них лиц	устанавливаются ст.46.7 настоящих Правил
74	Туристическое обслуживание	5.2.1	Размещение пансионатов, гостиниц, кемпингов, домов отдыха, не оказывающих услуги по лечению; размещение детских лагерей	устанавливаются ст.46.9 настоящих Правил
75	Производственная деятельность	6.0	Размещение объектов капитального строительства в целях добычи полезных ископаемых, их переработки, изготовления вещей промышленным способом	устанавливаются ст.46.11 настоящих Правил
76	Недропользование	6.1	размещение объектов капитального строительства, предназначенных для проживания в них сотрудников, осуществляющих обслуживание зданий и	устанавливаются ст.46.11 настоящих Правил

748

№	Наименование вида разрешенного использования	Код класса фискального ра	Перечень объектов капитального строительства	Требования к АГО ОКС
			переработке сельскохозайственной продукции способом, приводящим к их переработке в иную продукцию (консервирование, копчение, хлебопечение), в том числе для производства напитков, алкогольных напитков и табачных изделий	Правил
85	Нефтехимическая промышленность	6.5	Размещение объектов капитального строительства, предназначенных для переработки углеводородного сырья, изготовления удобрений, полимеров, химической продукции бытового назначения и подобной продукции, а также другие подобные промышленные предприятия	устанавливаются ст.46.11 настоящих Правил
86	Строительная промышленность	6.6	Размещение объектов капитального строительства, предназначенных для производства строительных материалов (кирпич, пиломатериалов, цемента, железобетонных изделий) газового и сантехнического оборудования, лифтов и подъемников, стальной продукции, сборных домов или их частей и тому подобной продукции	устанавливаются ст.46.11 настоящих Правил
87	Склады	6.9	Размещение сооружений, имеющих назначение по временному хранению, распределению и перевалке грузов (за исключением хранения стратегических запасов), не являющихся частями	устанавливаются ст.46.11 настоящих Правил

751

№	Наименование вида разрешенного использования	Код класса фискального ра	Перечень объектов капитального строительства	Требования к АГО ОКС
			аттракционов и т.п., игровых автоматов (кроме игрового оборудования, используемого для проведения азартных игр), игровых площадок	
61	Проведение азартных игр	4.8.2	Размещение зданий и сооружений, предназначенных для размещения букмекерских контор, тотализаторов, их пунктов приема ставок вне игровых зон	устанавливаются ст.46.8 настоящих Правил
62	Проведение азартных игр в игровых зонах	4.8.3	Размещение зданий и сооружений в игровых зонах, где допускается размещение игровых заведений, залов игровых автоматов, используемых для проведения азартных игр и игровых столов, а также размещение гостиниц и заведений общественного питания для посетителей игровых зон	устанавливаются ст.46.8 настоящих Правил
63	Служебные гаражи	4.9	Размещение постоянных или временных гаражей, стоек для хранения служебного автотранспорта, используемого в целях осуществления видов деятельности, предусмотренных видами разрешенного использования с кодами 3.0, 4.0, а также для стоек и хранения транспортных средств общего пользования, в том числе в депо	устанавливаются ст.46.11 настоящих Правил
64	Объекты дорожного сервиса	4.9.1	Размещение зданий и сооружений дорожного сервиса	устанавливаются ст.46.8 настоящих Правил
65	Обеспечение дорожного отдыха	4.9.1.2	Размещение зданий для предоставления гостиничных услуг и	устанавливаются ст.46.8 настоящих Правил

746

№	Наименование вида разрешенного использования	Код класса фискального ра	Перечень объектов капитального строительства	Требования к АГО ОКС
			сооружений	
77	Тяжелая промышленность	6.2	Размещение объектов капитального строительства горно-обогатительной и горно-перерабатывающей, металлургической, машиностроительной промышленности, а также изготовления и ремонта продукции судостроения, авиастроения, вагоностроения, машиностроения, станкостроения, а также другие подобные промышленные предприятия, для эксплуатации которых предусматривается установление охранных или санитарно-защитных зон, за исключением случаев, когда объект промышленности относится к иному виду разрешенного использования	устанавливаются ст.46.11 настоящих Правил
78	Автомобильно-транспортная промышленность	6.2.1	Размещение объектов капитального строительства, предназначенных для производства транспортных средств и оборудования, производства прицепов, полуприцепов и контейнеров, предназначенных для перевозки одним или несколькими видами транспорта, производства частей и принадлежностей автомобилей и их двигателей	устанавливаются ст.46.11 настоящих Правил

749

№	Наименование вида разрешенного использования	Код класса фискального ра	Перечень объектов капитального строительства	Требования к АГО ОКС
			производственных комплексов, на которых был создан груз: промышленные базы, склады, погрузочные терминалы и доки, нефтекрановые и нефтяные станции, газовые хранилища и конденсатные и газожидкостные станции, элеваторы и зернохранилища, за исключением железнодорожных перевалочных складов	
88	Целлюлозно-бумажная промышленность	6.11	Размещение объектов капитального строительства, предназначенных для целлюлозно-бумажного производства, производства целлюлозы, древесной массы, бумаги, картона и изделий из них, издательской и полиграфической деятельности, тиражирования записанных носителей информации	устанавливаются ст.46.11 настоящих Правил
89	Научно-производственная деятельность	6.12	Размещение технологических, промышленных, агропромышленных парков, бизнес-инкубаторов	устанавливаются ст.46.11 настоящих Правил
90	Обслуживание железнодорожных перевозок	7.1.2	Размещение зданий и сооружений, в том числе железнодорожных вокзалов и станций	устанавливаются ст.46.11 настоящих Правил
91	Обслуживание перевозок пассажиров	7.2.2	Размещение зданий и сооружений, предназначенных для обслуживания пассажиров, за исключением объектов капитального строительства,	устанавливаются ст.46.11 настоящих Правил

752

№	Наименование вида разрешенного использования	Код класса фискального ра	Перечень объектов капитального строительства	Требования к АГО ОКС
			качестве дорожного сервиса (мотелей), а также размещение магазинов сопутствующей торговли, зданий для организации общественного питания в качестве объектов дорожного сервиса	
66	Автомобильные мойки	4.9.1.3	Размещение автомобильных моек, а также размещение магазинов сопутствующей торговли, открытых моек самообслуживания	устанавливаются ст.46.8 настоящих Правил
67	Ремонт автомобилей	4.9.1.4	Размещение мастерских, предназначенных для ремонта и обслуживания автомобилей, и прочих объектов дорожного сервиса, а также размещение магазинов сопутствующей торговли	устанавливаются ст.46.8 настоящих Правил
68	Выставочно-ярмарочная деятельность	4.10	Размещение объектов капитального строительства, сооружений, предназначенных для осуществления выставочно-ярмарочной и конгрессной деятельности, включая деятельность, необходимую для обслуживания указанных мероприятий (застройка экспозиционной площади, организация питания участников мероприятий)	устанавливаются ст.46.8 настоящих Правил
69	Спорт	5.1	Размещение зданий и сооружений для занятия спортом	устанавливаются ст.46.7 настоящих Правил
70	Обеспечение спортивно-зрелищных мероприятий	5.1.1	Размещение спортивно-зрелищных зданий и сооружений, имеющих специальные места для зрителей от 500 мест (стадионы, дворцы)	устанавливаются ст.46.7 настоящих Правил

747

№	Наименование вида разрешенного использования	Код класса фискального ра	Перечень объектов капитального строительства	Требования к АГО ОКС
			Размещение объектов капитального строительства, предназначенных для производства продукции легкой промышленности (производство текстильных изделий, производство одежды, производство кожи и изделий из кожи и иной продукции легкой промышленности)	устанавливаются ст.46.11 настоящих Правил
79	Легкая промышленность	6.3	Размещение объектов капитального строительства, предназначенных для фармацевтического производства, в том числе объектов, в отношении которых предусматривается установление охранных или санитарно-защитных зон	устанавливаются ст.46.11 настоящих Правил
80	Фармацевтическая промышленность	6.3.1	Размещение объектов капитального строительства, предназначенных для производства продукции фарфоро-фаянсовой промышленности	устанавливаются ст.46.11 настоящих Правил
81	Фарфоро-фаянсовая промышленность	6.3.2	Размещение объектов капитального строительства, предназначенных для производства продукции электронной промышленности	устанавливаются ст.46.11 настоящих Правил
82	Электронная промышленность	6.3.3	Размещение объектов капитального строительства, предназначенных для производства продукции ювелирной промышленности	устанавливаются ст.46.11 настоящих Правил
83	Ювелирная промышленность	6.3.4	Размещение объектов пищевой промышленности, по	устанавливаются ст.46.11 настоящих Правил
84	Пищевая промышленность	6.4		устанавливаются ст.46.11 настоящих Правил

750

№	Наименование вида разрешенного использования	Код класса фискального ра	Перечень объектов капитального строительства	Требования к АГО ОКС
			размещение которых предусмотрено содержанием вида разрешенного использования с кодом 7.6	
92	Воздушный транспорт	7.4	Размещение объектов, необходимых для погрузки, разгрузки и хранения грузов, перемещаемых воздушным путем; размещение объектов, предназначенных для технического обслуживания и ремонта воздушных судов	устанавливаются ст.46.9 настоящих Правил
93	Воздушный транспорт	7.4	Размещение аэропортов (эровокзалов) и иных объектов, необходимых для посадки и высадки пассажиров и их сопутствующего обслуживания и обеспечения их безопасности	устанавливаются ст.46.11 настоящих Правил
94	Санаторная деятельность	9.2.1	Размещение санаториев, профилакториев, бальнеологических лечебниц, грязелечебниц, обеспечивающих оказание услуги по лечению и оздоровлению населения, лечебно-оздоровительных лагерей	устанавливаются ст.46.9 настоящих Правил

753

Статья 46.1 Требования к архитектурно-градостроительному облик объектов жилого назначения

1. Основные принципы формирования архитектурно-градостроительного облика объектов.

Проектирование объектов капитального строительства жилого назначения вести с обеспечением принципов сомасштабности, ассимблевети и гармонии. В архитектурных решениях входных групп предусматривать индивидуализацию, выявление и разделение по функциональному назначению входных групп для жильцов/посетителей/работников, а также технических, эвакуационных выходов. Архитектурно-градостроительный облик объекта необходимо формировать с учетом обеспечения интеграции объекта в сложившуюся градостроительную ситуацию

