

**ГРАФИЧЕСКОЕ ОПИСАНИЕ**  
**местоположения границ населенных пунктов, территориальных**  
**зон, особо охраняемых природных территорий, зон с особыми**  
**условиями использования территории**

*Зона публичного сервитута "Догазификация населенного пункта - д. Афанасово, расположенной по адресу:  
Московская область, г.о. Мытищи"*

(наименование объекта, местоположение границ которого описано (далее - объект))

**Раздел 1**

**Сведения об объекте**

<b>№ п/п</b>	<b>Характеристики объекта</b>	<b>Описание характеристик</b>
<b>1</b>	<b>2</b>	<b>3</b>
1	Местоположение объекта	Московская область, городской округ Мытищи тер, Афанасово д
2	Площадь объекта ± величина погрешности определения площади ( $P \pm \Delta P$ )	79 м <sup>2</sup> ± 3 м <sup>2</sup>
3	Иные характеристики объекта	Вид объекта реестра границ: Зона с особыми условиями использования территории Вид объекта по документу: Зона публичного сервитута "Догазификация населенного пункта - д. Афанасово, расположенной по адресу: Московская область, г.о. Мытищи" Содержание ограничений использования объектов недвижимости в пределах зоны или территории: Публичный сервитут для целей размещения линейных объектов систем газоснабжения, их неотъемлемых технологических частей.

**Раздел 2**

**Сведения о местоположении границ объекта**

**1. Система координат** МСК-50, зона 2

**2. Сведения о характерных точках границ объекта**

Обозначение характерных точек границ	Координаты, м		Метод определения координат характерной точки	Средняя квадратическая погрешность положения характерной точки (Mt), м	Описание обозначения точки на местности (при наличии)
	X	Y			
1	2	3	4	5	6
1	491 905,13	2 194 372,05	Аналитический метод	0,10	—
2	491 887,30	2 194 380,86		0,10	
3	491 885,52	2 194 377,27		0,10	
4	491 901,59	2 194 369,32		0,10	
14	491 903,98	2 194 369,26		0,10	
1	491 905,13	2 194 372,05		0,10	

**3. Сведения о характерных точках части (частей) границы объекта**

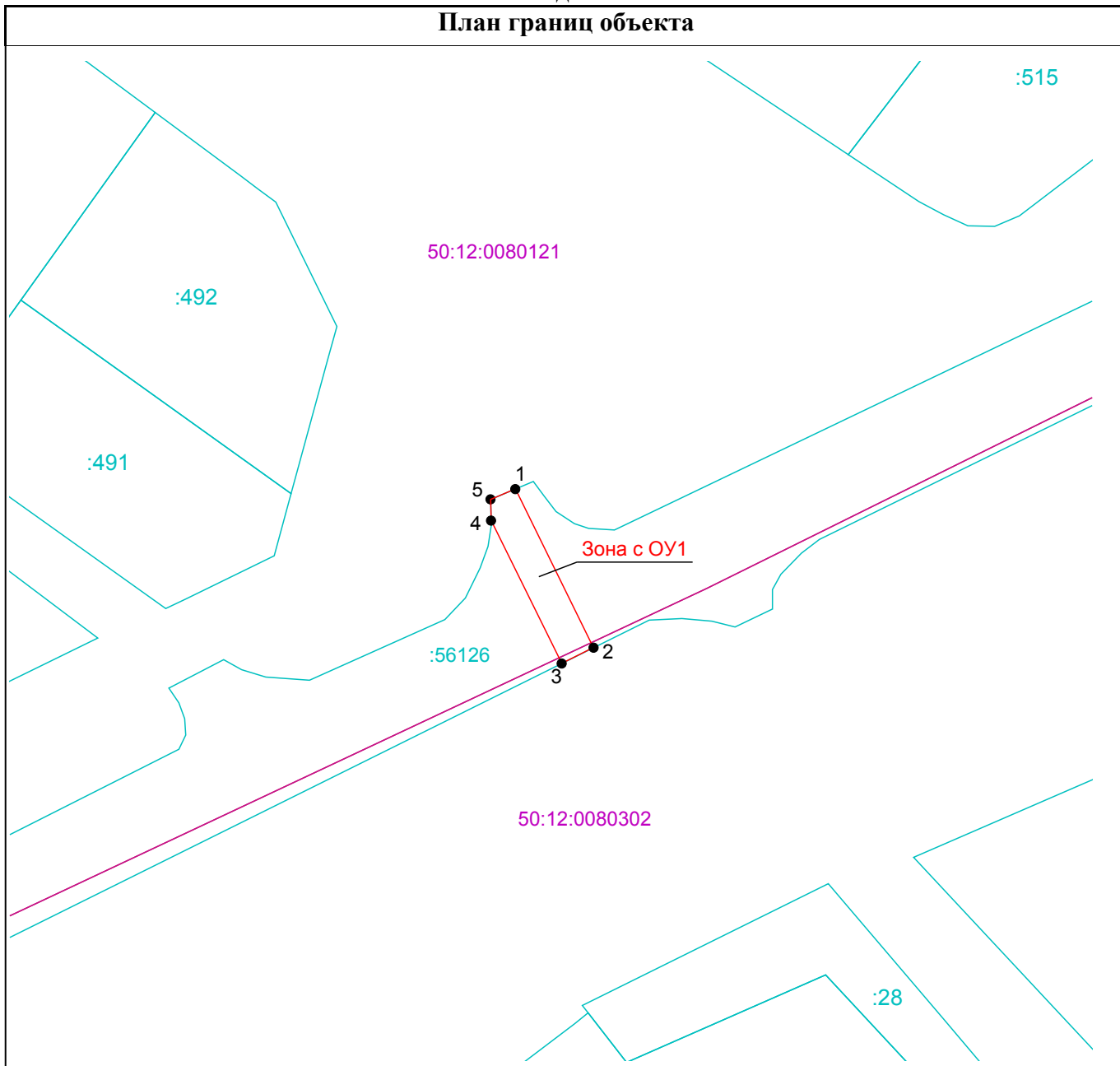
1	2	3	4	5	6
—	—	—	—	—	—



**ТЕКСТОВОЕ ОПИСАНИЕ****местоположения границ населенных пунктов, территориальных зон**




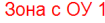


<b>Прохождение границы</b>		<b>Описание прохождения границы</b>
<b>от точки</b>	<b>до точки</b>	
<b>1</b>	<b>2</b>	<b>3</b>
—	—	—

Раздел 4  
План границ объекта



Масштаб 1:700

**Используемые условные знаки и обозначения:**

-  - Вновь образованная часть границы, сведения о которой достаточны для определения ее местоположения
-  50:11:0030101 - Граница и номер кадастрового квартала
-  2 - Характерная точка границы, сведения о которой позволяют однозначно определить ее положение на местности
-  Зона с ОУ 1 - Зона с особыми условиями использования территории
-  :61 - Номер объекта недвижимости в кадастровом квартале
-  - Граница земельного участка

Подпись М.К.С. Дата « 14 » июля 20 23 г.



Место для оттиска печати (при наличии) лица, составившего описание местоположения границ объекта