

Утверждена

(наименование документа об утверждении, включая

наименование органов государственной власти

органов местного самоуправления, принявших

решение об утверждении схемы)

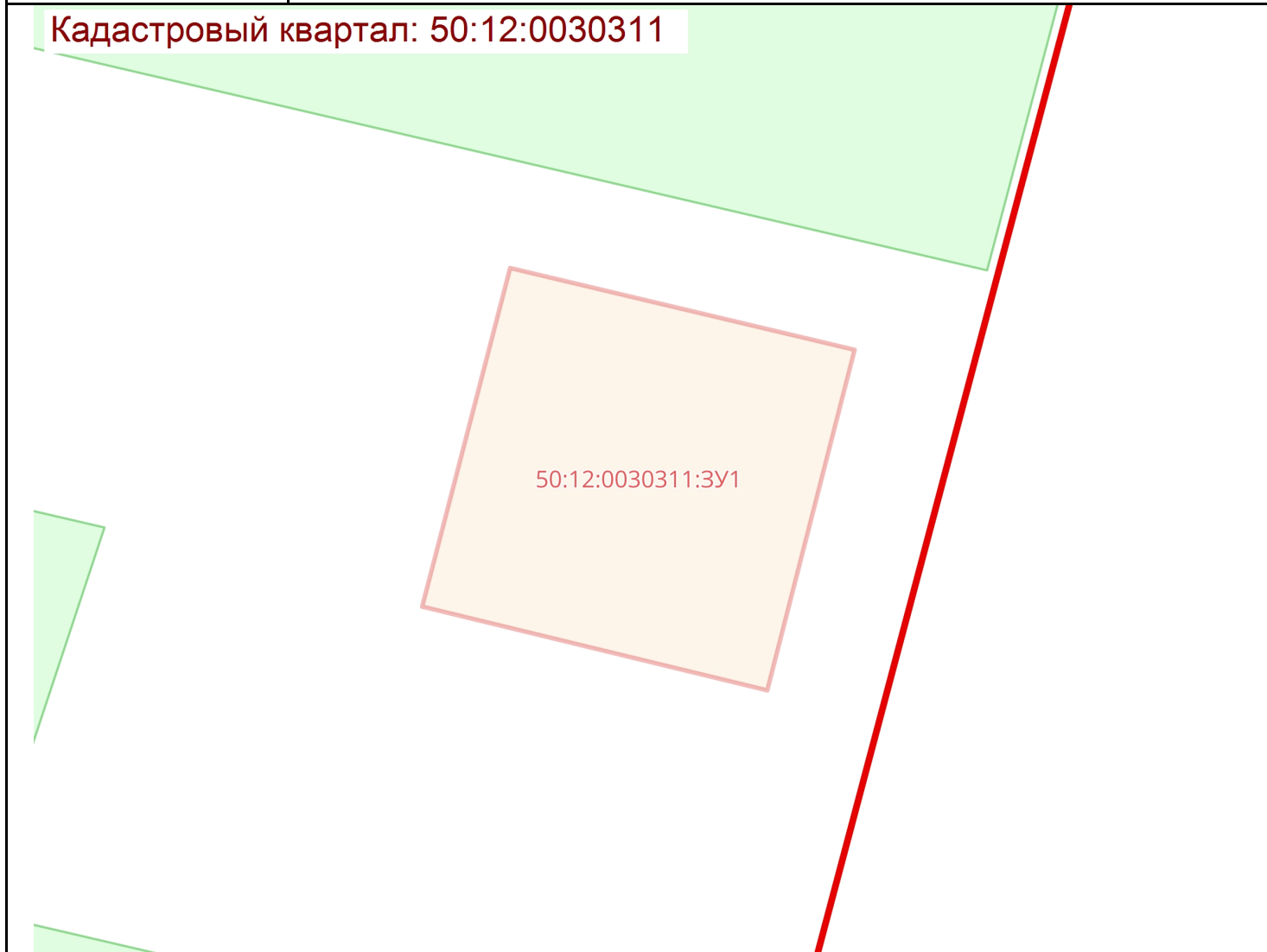
от _____ № _____

Схема расположения земельного участка или земельных участков на кадастровом плане территории






















Площадь земельного участка: 911 кв.м.		
Обозначение характерных точек границ	Координаты, м	
	X	Y
1	2	3
1	508063.02	2193518.97
2	508055.85	2193548.52
3	508085.00	2193556.00
4	508092.00	2193526.50

Система координат:	МСК-50, зона 2
Масштаб:	1 : 537
Кадастровый квартал:	50:12:0030311

Кадастровый квартал: 50:12:0030311



Условные обозначения:

	0000000	Граница		00:00-0000	Территория опережающего развития
	00:00:0000000	Кадастровые кварталы		00:00-0000	Зона территориального развития в Российской Федерации
	00:00:0000000:00	Сооружения		00:00-0000	Игровая зона
	00:00:0000000:00	Объекты незавершенного строительства		00:00-0000	Лесничество
	00:00:0000000:00	Здания		00:00-0000	Утвержденный проект межевания территории
	00:00:0000000	Земельные участки		00:00-0000	Границы территории, в отношении которой устанавливается публичный сервитут
	00:00-0000	Зона с особыми условиями использования территории		00:00-0000	Байкальская природная территория и ее экологические зоны
	00:00-0000	Территориальная зона		00:00-0000	Территория, в отношении которой принято решение о резервировании земель для государственных или муниципальных нужд
	00:00-0000	Территория объекта культурного наследия		00:00-0000:3У0	Образуемые ЗУ
	00:00-0000	Особо охраняемая природная территория			
	00:00-0000	Особая экономическая зона			
	00:00-0000	Охотничьи угодья			