


ОФИЦИАЛЬНЫЕ МЫТИЩИ

№ 26 (304) 06.07.2024



Официальное издание органов местного самоуправления городского округа Мытищи

Наш сайт: ofmyt.ru

СООБЩЕНИЕ

о планируемом изъятии земельных участков и иных объектов недвижимого имущества для государственных нужд в целях строительства автомобильной дороги А-104 «Москва – Дмитров – Дубна» – Рогачевское шоссе» (северный обход г. Лобни)

1	<p><u>Министерство транспорта и дорожной инфраструктуры Московской области</u></p> <p>(орган, уполномоченный на издание распоряжения об изъятии)</p>
2	<p><u>государственное казенное учреждение Московской области «Дирекция дорожного строительства»</u></p> <p>(организация, уполномоченная на выявление лиц, земельные участки и объекты недвижимого имущества которых подлежат изъятию)</p>
3	<p><u>государственное казенное учреждение Московской области «Дирекция дорожного строительства»</u> 123592, г. Москва, улица Кулакова, дом 20, корпус 1, бизнес-центр «Орбита-2», строение Бета тел.: 8 (498) 602-02-58 время приема: с 09:30 до 17:00, обед с 13:00 до 13:45 (8 этаж, каб. 821) e-mail: mtdi@mosreg.ru info@ddsmo.ru</p> <p>(адрес и телефон, по которым заинтересованные лица могут получить информацию о планируемом изъятии, время приема заинтересованных лиц, электронный адрес для направления обращений заинтересованных лиц)</p>
4	<p><u>государственное казенное учреждение Московской области «Дирекция дорожного строительства»</u> 123592, г. Москва, улица Кулакова, дом 20, корпус 1, бизнес-центр «Орбита-2», строение Бета тел.: 8 (498) 602-02-58 время приема: с 09:30 до 17:00, обед с 13:00 до 13:45 (8 этаж, каб. 821) В течение 60 дней со дня опубликования данного сообщения в порядке, установленном для официального опубликования (обнародования) правовых актов</p> <p>(адрес и телефон, по которым заинтересованные лица могут подать заявления об учете их прав на земельные участки и объекты недвижимого имущества, а также срок подачи указанных заявлений)</p>
5	<p>Правительство Московской области: https://mosreg.ru/dokumenty/normotvorchestvo/prinyato-pravitelstvom/postanovleniya-pmo/03-04-2023-16-32-26-postanovlenie-pravitelstva-moskovskoy-oblasti-ot</p> <p>(официальный сайт в информационно-телекоммуникационной сети «Интернет», на котором размещается проект планировки территории)</p>

6

Администрация г.о. Лобня:

<https://xn--90athc1g.xn--plai/>

Администрация г.о. Мытищи:

<https://mytyshi.ru/>

Правительство Московской области:

<https://mosreg.ru/dokumenty/normotvorchestvo/prinyato-pravitelstvom/postanovleniya-pmo/03-04-2023-16-32-26-postanovlenie-pravitelstva-moskovskoy-oblasti-ot>

(официальные сайты в информационно – телекоммуникационной сети «Интернет», на которых размещается сообщение о планируемом изъятии)

ПРАВИТЕЛЬСТВО МОСКОВСКОЙ ОБЛАСТИ

ПОСТАНОВЛЕНИЕ

03.04.2023 № 172-ПП

г. Красногорск

О внесении изменений в проект планировки территории для размещения линейного объекта капитального строительства – автомобильной дороги А-104 «Москва – Дмитров – Дубна» – «Рогачевское шоссе» (северный обход г. Лобни)

В соответствии с Градостроительным кодексом Российской Федерации, Законом Московской области № 36/2007-ОЗ «О Генеральном плане развития Московской области», Схемой территориального планирования транспортного обслуживания Московской области, утвержденной постановлением Правительства Московской области от 25.03.2016 № 230/8 «Об утверждении Схемы территориального планирования транспортного обслуживания Московской области», учитывая решение Градостроительного совета Московской области от 06.12.2022, Правительство Московской области постановляет:

1. Утвердить прилагаемые изменения, которые вносятся в проект планировки территории для размещения линейного объекта капитального строительства – автомобильной дороги А-104 «Москва – Дмитров – Дубна» – «Рогачевское шоссе» (северный обход г. Лобни), утвержденный постановлением Правительства Московской области от 21.02.2014 № 79/4 «Об утверждении проекта планировки территории для размещения линейного объекта капитального строительства – автомобильной дороги А-104 «Москва – Дмитров – Дубна» – «Рогачевское шоссе» (северный обход г. Лобни)» (с изменениями, внесенными постановлением Правительства Московской области 18.12.2020 № 981/41) (далее – изменения в проект планировки территории).

2. Комитету по архитектуре и градостроительству Московской области в семидневный срок со дня принятия настоящего постановления направить главе городского округа Мытищи Московской области, главе городского округа Лобня Московской области изменения в проект планировки территории.

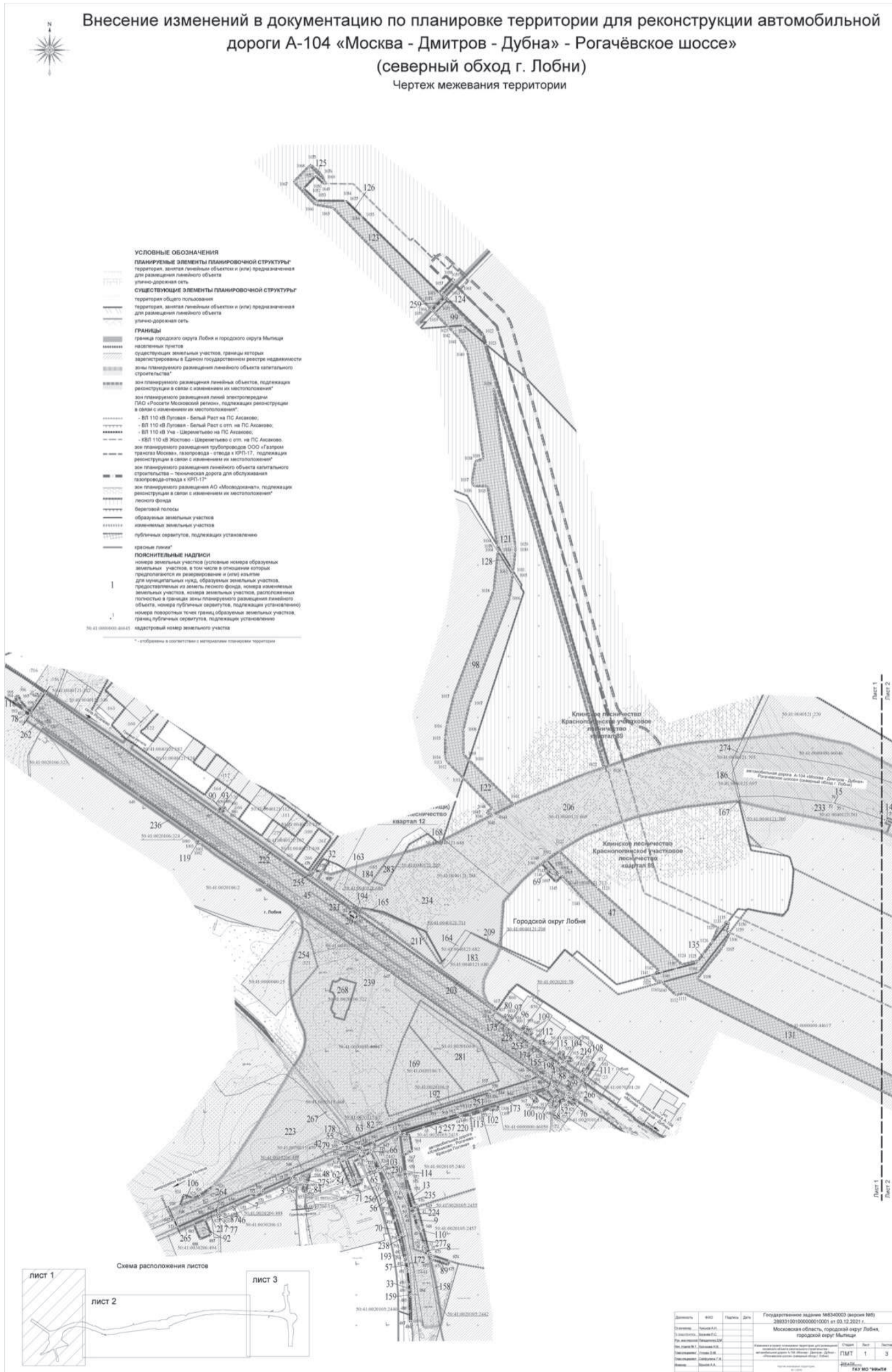
3. Министерству информационных и социальных коммуникаций Московской области обеспечить официальное опубликование (размещение) настоящего постановления на сайте Правительства Московской области в Интернет-портале Правительства Московской области (www.mosreg.ru) и на «Официальном интернет- портале правовой информации» (www.pravo.gov.ru).

Первый Вице-губернатор
Московской области – Председатель
Правительства Московской области

И. Н. ГАБДРАХМАНОВ

С полным текстом постановления Правительства Московской области от 03.04.2024 № 172-ПП можно ознакомиться на официальном Интернет-портале Правительства Московской области <https://mosreg.ru/dokumenty/normotvorchestvo/prinyato-pravitelstvom/postanovleniya-pmo/03-04-2023-16-32-26-postanovlenie-pravitelstva-moskovskoy-oblasti-ot>

Внесение изменений в документацию по планировке территории для реконструкции автомобильной дороги А-104 «Москва - Дмитров - Дубна» - Рогачёвское шоссе»
(северный обход г. Лобни)
Чертеж межевания территории




- УСЛОВНЫЕ ОБОЗНАЧЕНИЯ**
- ПЛАНИРУЕМЫЕ ЭЛЕМЕНТЫ ПЛАНИРОВОЧНОЙ СТРУКТУРЫ***
территория, занятая линейным объектом и (или) предназначенная для размещения линейного объекта
улично-дорожная сеть
- СУЩЕСТВУЮЩИЕ ЭЛЕМЕНТЫ ПЛАНИРОВОЧНОЙ СТРУКТУРЫ***
территория общего пользования
территория, занятая линейным объектом и (или) предназначенная для размещения линейного объекта
улично-дорожная сеть
- ГРАНИЦЫ**
граница городского округа Лобня и городского округа Мытищи
населенных пунктов
существующих земельных участков, границы которых зарегистрированы в Едином государственном реестре недвижимости
зоны планируемого размещения линейного объекта капитального строительства
зона планируемого размещения линейных объектов, подлежащих реконструкции в связи с изменением их местоположения
зона планируемого размещения линейных объектов реконструкции
ГИС «Россети Московский регион», подлежащих реконструкции в связи с изменением их местоположения:
- ВЛ 110 кВ Луговая - Белый Раст на ПС Аскаково;
- ВЛ 110 кВ Луговая - Белый Раст с отп. на ПС Аскаково;
- ВЛ 110 кВ Уша - Шереметьево на ПС Аскаково;
- КВЛ 110 кВ Жостово - Шереметьево с отп. на ПС Аскаково;
зона планируемого размещения трубопровода ООО «Газпром трансгаз Москва», газопровода «отвода к КРП-17», подлежащих реконструкции в связи с изменением их местоположения
зона планируемого размещения линейного объекта капитального строительства - технологическая дорога для обслуживания газопровода-отвода к КРП-17
зона планируемого размещения АО «Мосводоканал», подлежащих реконструкции в связи с изменением их местоположения
- Рисского фонда
Биржевой полеты
образованных земельных участков
измененных земельных участков
публичных сервитутов, подлежащих установлению
красные линии
- ПОЯСНИТЕЛЬНЫЕ НАДПИСИ**
номера земельных участков (сервитута) и (или) образующих земельных участков, в том числе в отношении которых предлагаются их реорганизация и (или) изъятие для муниципальных нужд, образующих земельных участков, предоставляемых из земель Рисского фонда, номера измененных земельных участков, номера земельных участков, расположенных полностью в границах зоны планируемого размещения линейного объекта, номера публичных сервитутов, подлежащих установлению, номера поворотных точек границ образующих земельных участков, границ публичных сервитутов, подлежащих установлению, кадастровый номер земельного участка
- * - отображены в соответствии с требованиями планировки территории

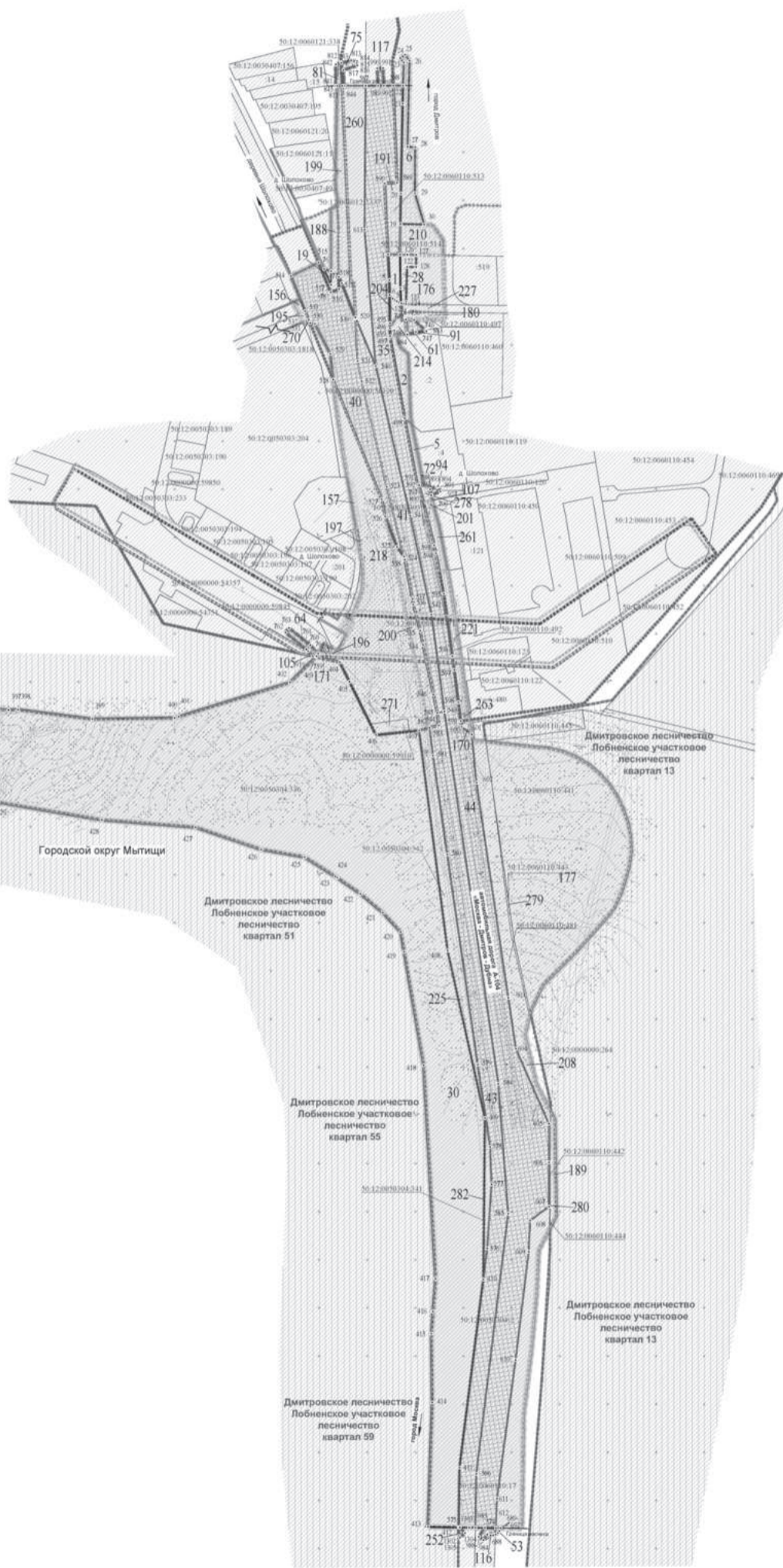


Дата утверждения: 03.12.2021 г.		Лист		3
Лист 1		Лист 2		Лист 3
Генеральный директор ООО «МТИТИ»				
(подпись)				

Внесение изменений в документацию по планировке территории для реконструкции автомобильной
 дороги А-104 «Москва - Дмитров - Дубна» - Рогачёвское шоссе»
 (северный обход г. Лобни)
 Чертеж межевания территории



Лист 2
Лист 3
Лист 2
Лист 3



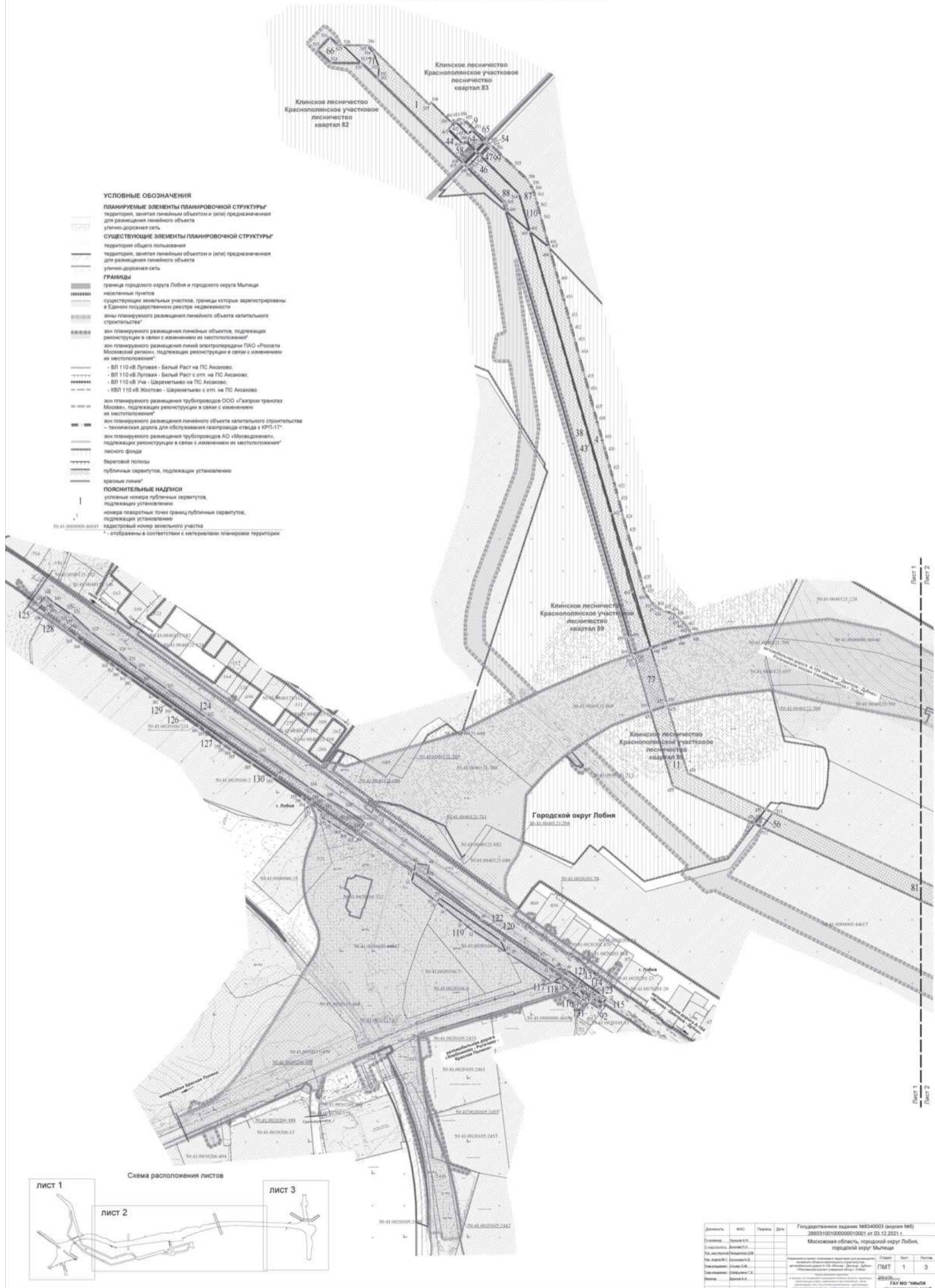
- УСЛОВНЫЕ ОБОЗНАЧЕНИЯ**
- ПЛАНИРУЕМЫЕ ЭЛЕМЕНТЫ ПЛАНИРОВОЧНОЙ СТРУКТУРЫ***
 территория, занятая линейным объектом и (или) предназначенная для размещения линейного объекта
 улично-дорожная сеть
- СУЩЕСТВУЮЩИЕ ЭЛЕМЕНТЫ ПЛАНИРОВОЧНОЙ СТРУКТУРЫ***
 территория общего пользования
 территория, занятая линейным объектом и (или) предназначенная для размещения линейного объекта
 улично-дорожная сеть
- ГРАНИЦЫ**
 граница городского округа Лобни и городского округа Мытищи
 населенных пунктов
 существующих земельных участков, границы которых зарегистрированы в Едином государственном реестре недвижимости
 зоны планируемого размещения линейного объекта капитального строительства*
- зона планируемого размещения линейных объектов, подлежащих реконструкции в связи с изменением их местоположения*
- зона планируемого размещения линий электропередачи ПАО «Россети Московский регион», подлежащих реконструкции в связи с изменением их местоположения*
- ВЛ 110 кВ Луговая - Белый Раст на ПС Аксаково;
 - ВЛ 110 кВ Луговая - Белый Раст с отп. на ПС Аксаково;
 - ВЛ 110 кВ Уча - Щереметьево на ПС Аксаково;
 - КВЛ 110 кВ Жостово - Щереметьево с отп. на ПС Аксаково
- зона планируемого размещения трубопровода ООО «Газпром трансгаз Москва», газопровода - отвода к КРП-17, подлежащих реконструкции в связи с изменением их местоположения*
- зона планируемого размещения линейного объекта капитального строительства - техническая дорога для обслуживания газопровода-отвода к КРП-17*
- зона планируемого размещения АО «Мосводоканал», подлежащих реконструкции в связи с изменением их местоположения*
- лесного фонда
 береговой полосы
 образуемых земельных участков
 измененных земельных участков
 публичных сервитутов, подлежащих установлению
 красные линии*
- ПОЯСНИТЕЛЬНЫЕ НАДПИСИ**
 номера земельных участков (условные номера образуемых земельных участков, в том числе в отношении которых предполагается их резервирование и (или) изъятие для муниципальных нужд, образуемых земельных участков, предоставляемых из земель лесного фонда, номера измененных земельных участков, номера земельных участков, расположенных полностью в границах зоны планируемого размещения линейного объекта, номера публичных сервитутов, подлежащих установлению)
 номера поворотных точек границ образуемых земельных участков, границ публичных сервитутов, подлежащих установлению
 кадастровый номер земельного участка

* - отображены в соответствии с материалами планировки территории

Внесение изменений в документацию по планировке территории для реконструкции автомобильной дороги А-104 «Москва - Дмитров - Дубна» - Рогачёвское шоссе (северный обход г. Лобни)

Чертеж межевания территории

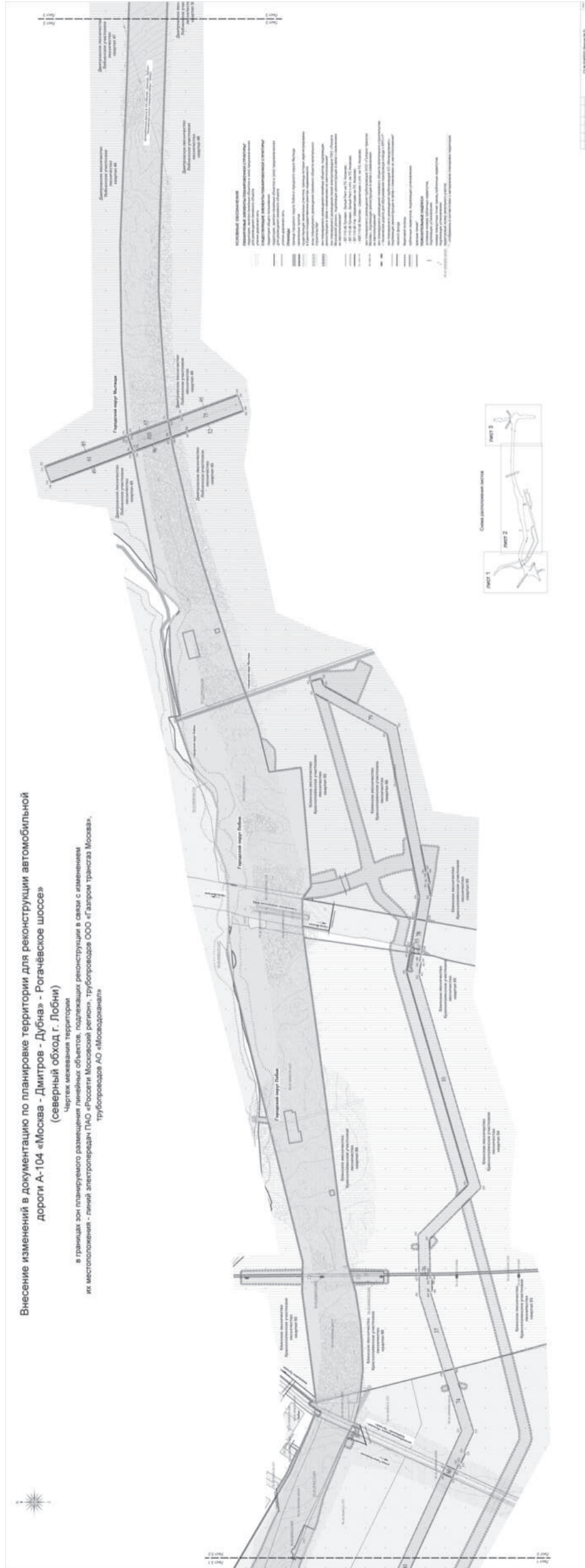
в границах зон планируемого размещения линейных объектов, подлежащих реконструкции в связи с изменением их местоположения - линий электропередач ПАО «Россети Московский регион», трубопроводов ООО «Газпром трансгаз Москва», трубопроводов АО «Мосводоканал»



- УСЛОВНЫЕ ОБОЗНАЧЕНИЯ**
- ПЛАНИРУЕМЫЕ ЭЛЕМЕНТЫ ПЛАНИРОВОЧНОЙ СТРУКТУРЫ***
 - территория, занятая линейным объектом и (или) предназначенная для размещения линейного объекта
 - улично-дорожная сеть
 - СУЩЕСТВУЮЩИЕ ЭЛЕМЕНТЫ ПЛАНИРОВОЧНОЙ СТРУКТУРЫ***
 - территория общего пользования
 - территория, занятая линейным объектом и (или) предназначенная для размещения линейного объекта
 - улично-дорожная сеть
 - ГРАНИЦЫ**
 - граница городского округа Лобни и городского округа Мытицы
 - населенный пункт
 - существующих земельных участков, границы которых зарегистрированы в Едином государственном реестре недвижимости
 - зоны планируемого размещения линейного объекта капитального строительства*
 - зона планируемого размещения линейных объектов, подлежащих реконструкции в связи с изменением их местоположения*
 - зона планируемого размещения линий электропередачи ПАО «Россети Московский регион», подлежащих реконструкции в связи с изменением их местоположения*
 - зона планируемого размещения трубопроводов ООО «Газпром трансгаз Москва», подлежащих реконструкции в связи с изменением их местоположения*
 - зона планируемого размещения линейного объекта капитального строительства – техническая дорога для обслуживания газопровода-отвода к КРУП-17*
 - зона планируемого размещения трубопроводов АО «Мосводоканал», подлежащих реконструкции в связи с изменением их местоположения*
 - лесного фонда
 - береговой полосы
 - публичных сервитутов, подлежащих установлению
 - красные линии*
 - ПОЯСНИТЕЛЬНЫЕ НАДПИСИ**
 - условные номера публичных сервитутов, подлежащих установлению
 - номера поворотных точек границ публичных сервитутов, подлежащих установлению
 - кадастровый номер земельного участка
 - * - отобраны в соответствии с материалами планировки территории



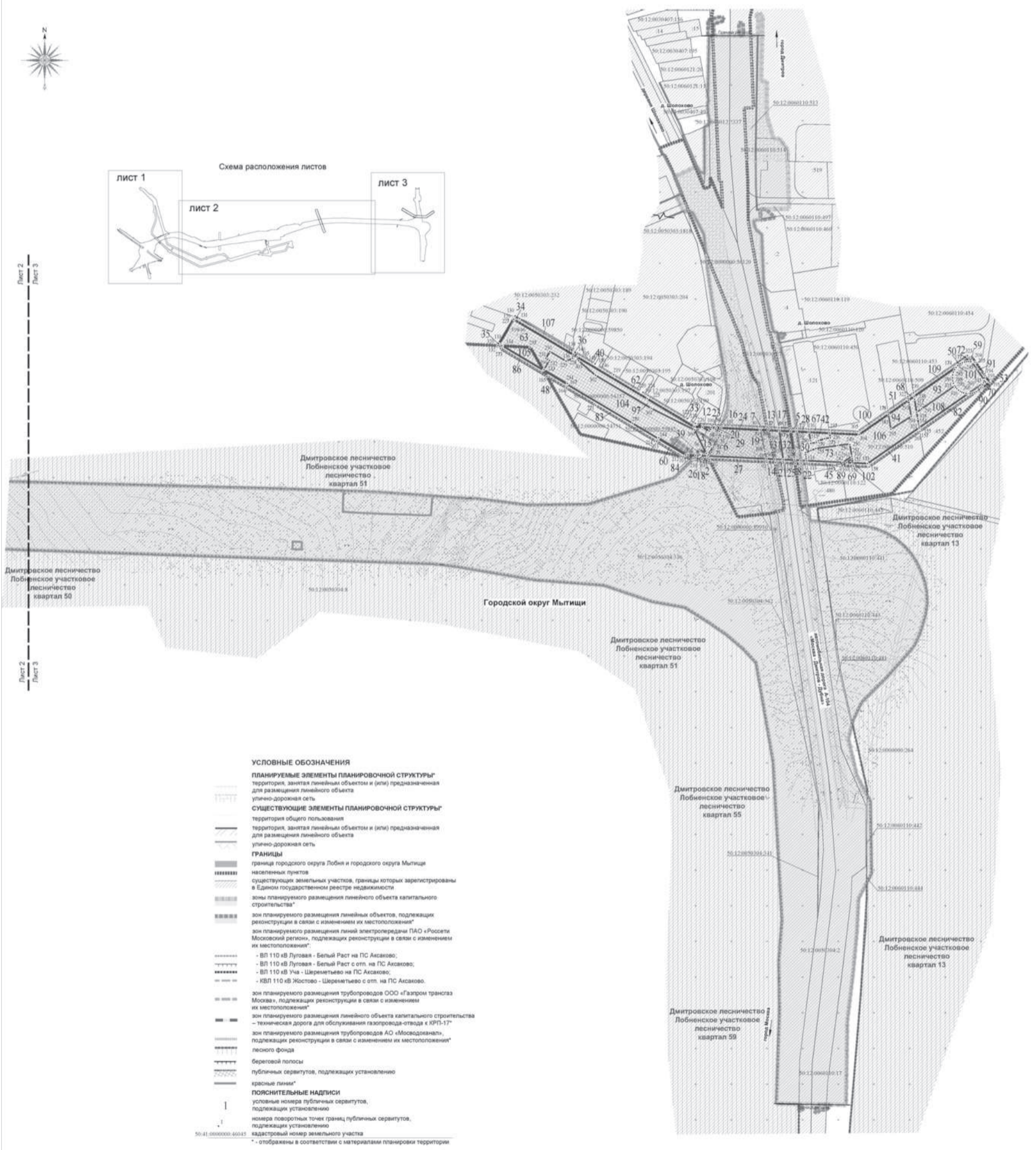
Датум:	ФАС:	Планировка:	Дата:	Государственное задание №БЭ40003 (версия №5) 288331021000000000001 от 03.12.2021 г.
Организация:	Инициатор:	Исполнитель:	Исполнитель:	Московская область, городской округ Лобни, городской округ Мытицы
И.О. Должность:	И.О. Должность:	И.О. Должность:	И.О. Должность:	Утверждена в соответствии с требованиями для размещения линейных объектов капитального строительства, подлежащих реконструкции в связи с изменением их местоположения, в границах зон планируемого размещения линейных объектов, подлежащих реконструкции в связи с изменением их местоположения.
И.О. Должность:	И.О. Должность:	И.О. Должность:	И.О. Должность:	ГИМТ 1 3
И.О. Должность:	И.О. Должность:	И.О. Должность:	И.О. Должность:	ФАК №Д "Мытицы градостроительства"



Внесение изменений в документацию по планировке территории для реконструкции автомобильной дороги А-104 «Москва - Дмитров - Дубна» - Рогачёвское шоссе» (северный обход г. Лобни)

Чертеж межевания территории

в границах зон планируемого размещения линейных объектов, подлежащих реконструкции в связи с изменением их местоположения - линий электропередач ПАО «Россети Московский регион», трубопроводов ООО «Газпром трансгаз Москва», трубопроводов АО «Мосводоканал»



- УСЛОВНЫЕ ОБОЗНАЧЕНИЯ**
- ПЛАНИРУЕМЫЕ ЭЛЕМЕНТЫ ПЛАНИРОВОЧНОЙ СТРУКТУРЫ**
территория, занятая линейным объектом и (или) предназначенная для размещения линейного объекта
 - СУЩЕСТВУЮЩИЕ ЭЛЕМЕНТЫ ПЛАНИРОВОЧНОЙ СТРУКТУРЫ**
территория общего пользования
 - ГРАНИЦЫ**
границы городского округа Лобни и городского округа Мытищи
 - ЗОНА ПЛАНИРУЕМОГО РАЗМЕЩЕНИЯ ЛИНЕЙНЫХ ОБЪЕКТОВ, ПОДЛЕЖАЩИХ РЕКОНСТРУКЦИИ В СВЯЗИ С ИЗМЕНЕНИЕМ ИХ МЕСТОПОЛОЖЕНИЯ***
 - ЗОНА ПЛАНИРУЕМОГО РАЗМЕЩЕНИЯ ЛИНИЙ ЭЛЕКТРОПЕРЕДАЧ ПАО «РОССЕТИ МОСКОВСКИЙ РЕГИОН», ПОДЛЕЖАЩИХ РЕКОНСТРУКЦИИ В СВЯЗИ С ИЗМЕНЕНИЕМ ИХ МЕСТОПОЛОЖЕНИЯ***
 - ЗОНА ПЛАНИРУЕМОГО РАЗМЕЩЕНИЯ ТРУБОПРОВОДОВ ООО «ГАЗПРОМ ТРАНСГАЗ МОСКВА», ПОДЛЕЖАЩИХ РЕКОНСТРУКЦИИ В СВЯЗИ С ИЗМЕНЕНИЕМ ИХ МЕСТОПОЛОЖЕНИЯ***
 - ЗОНА ПЛАНИРУЕМОГО РАЗМЕЩЕНИЯ ЛИНЕЙНОГО ОБЪЕКТА КАПИТАЛЬНОГО СТРОИТЕЛЬСТВА**
- техническая дорога для обслуживания газопровода-отвода «КРП-17»
 - ЗОНА ПЛАНИРУЕМОГО РАЗМЕЩЕНИЯ ТРУБОПРОВОДОВ АО «МОСВОДОКАНАЛ», ПОДЛЕЖАЩИХ РЕКОНСТРУКЦИИ В СВЯЗИ С ИЗМЕНЕНИЕМ ИХ МЕСТОПОЛОЖЕНИЯ***
 - Пояснительные надписи**
условные номера публичных сервитутов, подлежащих установлению
номера поворотных точек границ публичных сервитутов, подлежащих установлению
кадастровый номер земельного участка

**АДМИНИСТРАЦИЯ
ГОРОДСКОГО ОКРУГА МЫТИЦИ
МОСКОВСКОЙ ОБЛАСТИ
ПОСТАНОВЛЕНИЕ
27.06.2024 № 3494**

Об установлении публичного сервитута

В соответствии с Земельным кодексом Российской Федерации, Федеральным законом от 06.10.2003 № 131-ФЗ «Об общих принципах организации местного самоуправления в Российской Федерации», Законом Московской области № 23/96-ОЗ «О регулировании земельных отношений в Московской области», руководствуясь Уставом городского округа Мытищи Московской области, сводным заключением Министерства имущественных отношений Московской области (№ 115-3 (п. 349) от 26.06.2024), учитывая заявление Черниенко Марины Владимировны, И Ги Лена, Шатилюк Валентины Терентьевны, Пилипенко Елены Евгеньевны, Дьячковой Татьяны Николаевны, Петровой Надежды Викторовны, Ионова Леонида Платоновича № P001-6037769121-85217973 от 05.06.2024,

ПОСТАНОВЛЯЮ:

1. Установить публичный сервитут сроком на Бессрочно в отношении земельных участков согласно приложению к настоящему постановлению,

расположенных в границах городского округа Мытищи Московской области, в пользу неограниченного круга лиц, в целях прохода или проезда через земельный участок, в том числе в целях обеспечения свободного доступа граждан к водному объекту общего пользования и его береговой полосе.

2. Управлению земельно-имущественных отношений Администрации городского округа Мытищи Московской области (А.А. Сайковская) в течение 5 (Пяти) рабочих дней направить в Управление Федеральной службы государственной регистрации, кадастра и картографии по Московской области настоящее Постановление, для внесения в Единый государственный реестр недвижимости сведений об ограничениях на земельные участки, указанные в пункте 1 настоящего Постановления.

3. Администрации опубликовать настоящее Постановление в официальных средствах массовой информации и разместить на официальном информационном сайте городского округа Мытищи Московской области.

4. Контроль за выполнением настоящего Постановления возложить на заместителя Главы городского округа Мытищи Московской области Я.В. Башлыкова.

И.о. Главы городского округа Мытищи

О.А. СОТНИК

**Приложение № 1
к Постановлению
от 27.06.2024 № 3494**

№	Кадастровый номер земельного участка	Площадь	Категория земельного участка	Вид разрешенного использования	Адрес
1	2	3	4	5	6
1	50:12:0030110:14	4781	земли населённых пунктов	для размещения объектов инженерной и транспортной инфраструктуры	обл. Московская, р-н Мытищинский, сельское поселение Федоскинское, АОЗТ СХП «Менжинец», вблизи д.Хлябово.
2	50:12:0030110:65	4145	земли населённых пунктов	для размещения объектов инженерной и транспортной инфраструктуры	обл. Московская, р-н Мытищинский, сельское поселение Федоскинское, АОЗТ СХП «Менжинец», вблизи д.Хлябово.
3	50:12:0030110:66	4999	земли населённых пунктов	для размещения объектов инженерной и транспортной инфраструктуры	обл. Московская, р-н Мытищинский, сельское поселение Федоскинское, АОЗТ СХП «Менжинец», вблизи д.Хлябово.
4	50:12:0030110:67	3697	земли населённых пунктов	для размещения объектов инженерной и транспортной инфраструктуры	обл. Московская, р-н Мытищинский, сельское поселение Федоскинское, АОЗТ СХП «Менжинец», вблизи д.Хлябово.
5	50:12:0030110:68	4999	земли населённых пунктов	для размещения объектов инженерной и транспортной инфраструктуры	обл. Московская, р-н Мытищинский, сельское поселение Федоскинское, АОЗТ СХП «Менжинец», вблизи д.Хлябово.

**Утверждена постановлением Администрации
городского округа Мытищи Московской
области от 27.06.2024 №3494**

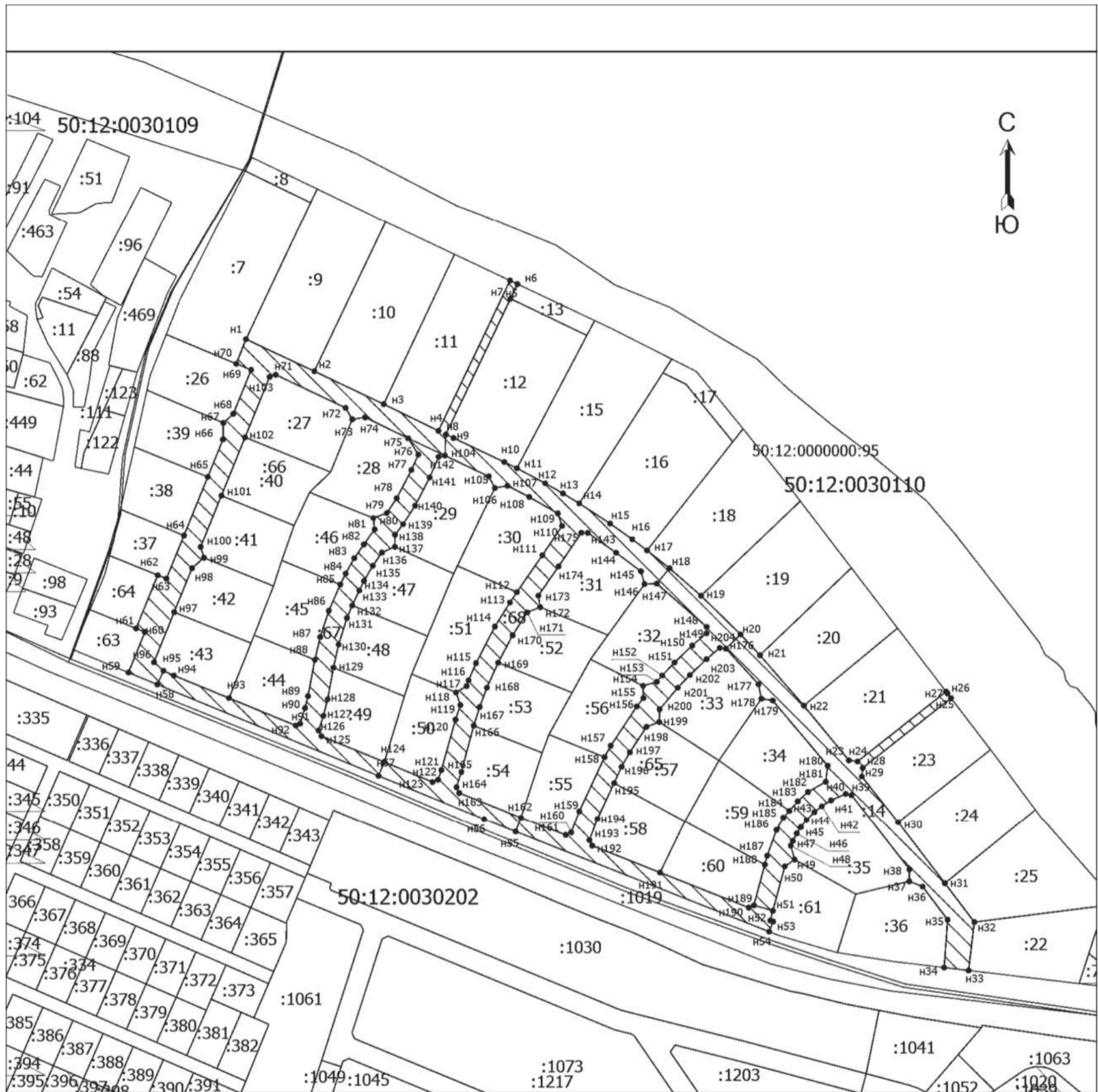
СХЕМА

расположения земельного участка или земельных участков на кадастровом плане территории

Площадь земельного участка 22 537 кв.м			13	510057,31	2192581,49
Обозначение характерных точек границ	Координаты, м				
		X	Y	14	510051,28
1	2	3			
Внешний контур					
1	510151,18	2192388,52	15	510039,02	2192610,16
2	510131,67	2192430,11	16	510029,46	2192623,65
3	510111,65	2192472,36	17	510022,68	2192632,68
4	510095,41	2192505,7	18	510011,82	2192646,35
5	510186,87	2192549,27	19	509995,09	2192665,56
6	510184,73	2192553,79	20	509971,58	2192689,61
7	510175,82	2192549,54	21	509958,92	2192701,41
8	510093,25	2192510,22	22	509928,22	2192728,14
9	510091,07	2192514,86	23	509894,96	2192755,57
10	510076,45	2192545,72	24	509894,29	2192760,83
11	510072,68	2192553,46	25	509936,77	2192814,72
12	510063,5	2192570,69	26	509935,64	2192815,59
			27	509932,82	2192817,75
			28	509890,38	2192763,99

29	509885,09	2192763,43	72	510109,41	2192449,12
30	509857,1	2192785,56	73	510102,42	2192453,21
31	509819,83	2192814,03	74	510103,65	2192461,05
32	509796,18	2192831,93	75	510090,88	2192487,25
33	509766,77	2192828,4	76	510080,94	2192493,46
34	509768,53	2192813,54	77	510071,59	2192489,2
35	509797,65	2192815,68	78	510054,43	2192480,27
36	509817,78	2192800,44	79	510045,44	2192474,25
37	509821	2192792,29	80	510042,31	2192466,03
38	509828,3	2192792,44	81	510035,48	2192466,82
39	509873,75	2192757,14	82	510026,32	2192460,27
40	509874,5	2192753,56	83	510017,94	2192454,45
41	509870,57	2192744,7	84	510008,68	2192449,19
42	509866,97	2192739,03	85	510001,93	2192445,92
43	509863,39	2192734,59	86	509986,01	2192438,94
44	509858,51	2192729,79	87	509970	2192433,72
45	509854,13	2192726,36	88	509956,14	2192430,42
46	509850,2	2192723,79	89	509934,04	2192426,29
47	509845,63	2192721,39	90	509926,78	2192424,45
48	509842,62	2192720,18	91	509917,29	2192421,49
49	509834,22	2192722,53	92	509916,1	2192418,83
50	509830,1	2192716,57	93	509932,83	2192378,22
51	509803,1	2192709,27	94	509946,59	2192344,6
52	509797,18	2192707,7	95	509949,42	2192338,26
53	509796,47	2192709,46	96	509954,65	2192332,49
54	509790,37	2192707,02	97	509985,12	2192344,79
55	509851,42	2192552,64	98	510011,89	2192355,68
56	509858,97	2192533,54	99	510018,23	2192362,89
57	509885,52	2192469,21	100	510024,82	2192360,93
58	509941,11	2192334,55	101	510055,99	2192373,55
59	509948,36	2192316,97	102	510091,46	2192387,95
60	509973,03	2192326,99	103	510128,26	2192402,89
61	509975,22	2192321,6	71	510129,56	2192406,61
62	510007,64	2192334,77			
63	510005,48	2192340,09	104	510080,4	2192509,64
64	510031,75	2192350,75	105	510067,64	2192536,33
65	510067,44	2192365,25	106	510060,67	2192539,99
66	510090,12	2192374,48	107	510062,01	2192547,71
67	510100,28	2192374,74	108	510055,16	2192561
68	510105,73	2192380,79	109	510045,16	2192578,38
69	510132,52	2192391,67	110	510037,51	2192580,93
70	510136,21	2192382,57	111	510019,73	2192568,93
1	510151,18	2192388,52	112	509997,25	2192553,4
Внутренние контура 1-4			113	509990,98	2192549,22
71	510129,56	2192406,61	114	509976,39	2192540,06

115	509954,05	2192528,54	161	509849,3	2192583,19
116	509943,65	2192524	162	509859,9	2192555,94
117	509940,17	2192522,85	163	509875,04	2192518,35
118	509936,28	2192516,38	164	509878,59	2192516,67
119	509928,61	2192519,03	165	509887,84	2192519,61
120	509919,76	2192516,07	166	509916,03	2192527,16
121	509889,02	2192507,46	167	509927,41	2192530,77
122	509883,16	2192505,41	168	509939,13	2192535,18
123	509881,71	2192502,1	169	509954,37	2192542,04
124	509893,97	2192472,74	170	509971,05	2192550,84
125	509909,66	2192434,43	171	509984,98	2192559,69
126	509913,09	2192432,73	172	509988,16	2192567,65
127	509922,05	2192435,63	173	509995,15	2192566,5
128	509932,15	2192438,24	174	510012,99	2192578,85
129	509951,36	2192441,77	175	510033,43	2192592,7
130	509965,46	2192444,91	143	510033,42	2192596,61
131	509981,53	2192449,98			
132	509989,19	2192453,18	176	509962,92	2192680,68
133	509998,32	2192457,53	177	509941,29	2192700,49
134	510004,14	2192460,36	178	509932,46	2192702,3
135	510013,36	2192465,72	179	509931,33	2192709,18
136	510021,41	2192471,3	180	509891,72	2192742,65
137	510024,87	2192479,16	181	509881,92	2192741,47
138	510032,26	2192479,27	182	509875,69	2192730,64
139	510038,64	2192484,17	183	509869,99	2192724,48
140	510049,9	2192491,5	184	509864,15	2192719,29
141	510067,07	2192500,33	185	509860,05	2192715,66
142	510079,59	2192505,8	186	509852,39	2192711,51
104	510080,4	2192509,64	187	509836,59	2192705,81
			188	509831,16	2192704,37
143	510033,42	2192596,61	189	509806,42	2192697,73
144	510021,28	2192613,77	190	509804,98	2192694,59
145	510009,96	2192628,98	191	509826,34	2192640,61
146	510002,18	2192631,16	192	509842,75	2192599,33
147	510002,48	2192638,6	193	509846,14	2192597,58
148	509976,15	2192668,94	194	509859,18	2192602,5
149	509972,29	2192668,92	195	509881,09	2192612,6
150	509964,81	2192660,19	196	509891,06	2192617,19
151	509954,5	2192649,42	197	509899,87	2192622,21
152	509946,56	2192641,91	198	509915,37	2192632,36
153	509942,69	2192638,55	199	509918,28	2192640,06
154	509940,32	2192630,25	200	509925,98	2192640,32
155	509932,92	2192630,49	201	509939,16	2192651,39
156	509927,71	2192626,4	202	509946,86	2192658,75
157	509903,85	2192610,61	203	509956,51	2192668,91
158	509896,9	2192606,77	204	509963,36	2192676,95
159	509863,82	2192591,42	176	509962,92	2192680,68
160	509850,84	2192586,52			



Масштаб 1:3700

Условные обозначения

- - Граница сервитута
- - Характерная точка границы сервитута
- н1 - Обозначение новой характерной точки границы сервитута
- - Граница земельного участка по сведениям ЕГРН
- :7 - Кадастровый номер земельного участка в кадастровом квартале 50:12:0080304
- 50:12:0000000:95 - Кадастровый номер земельного участка
- - Граница кадастрового квартала
- 50:12:0030110 - Номер кадастрового квартала

О ПРИЗНАНИИ РЕШЕНИЯ СОВЕТА ДЕПУТАТОВ ГОРОДСКОГО ОКРУГА МЫТИЦИ НЕ ДЕЙСТВУЮЩИМ

Решением Московского областного суда от 22 февраля 2024 года по административному делу № 3а-199/2024 решение Совета депутатов городского округа Мытищи Московской области от 15.06.2023 № 57/7 «О внесении изменений в Перечень автомобильных дорог местного значения городского округа Мытищи Московской области, утвержденный решением Совета депутатов городского округа Мытищи от 17.09.2020 № 16/3» было признано не действующим со дня принятия.

СООБЩЕНИЕ

о возможном установлении публичного сервитута в порядке главы V.7. Земельного кодекса Российской Федерации

В соответствии с пп. 1, пп. 2, пп. 3 п.3 ст. 39.42 Земельного Кодекса Российской Федерации, Администрация городского округа Мытищи Московской области сообщает о возможном установлении по инициативе АО «Мособлгаз» публичного сервитута в отношении земельного участка с кадастровым номером 50:12:0000000:100, расположенного на территории городского округа Мытищи Московской области в целях строительства, реконструкции, эксплуатации линейного объекта системы газоснабжения.

Заявления правообладателей земельного участка об учете их прав (обременений) с копиями подтверждающих документов могут быть направлены в Администрацию городского округа Мытищи Московской области в течение 15 дней со дня опубликования настоящего сообщения по адресу электронной почты: uzio@mytyshi.ru по следующей форме:

Заявление об учете прав (обременений) на земельный участок				
ФИО правообладателя	Кадастровый номер земельного участка	вид права	основание возникновения права	почтовый адрес и/или адрес электронной почты правообладателя
Приложение: копия документа, подтверждающего право на земельный участок				

Ознакомиться с поступившим ходатайством об установлении публичного сервитута, перечнем земельных участков, описанием местоположения границ публичного сервитута, порядком учета прав (обременений) правообладателей земельных участков можно на официальном сайте Администрации городского округа Мытищи Московской области в разделе – Управление земельно-имущественных отношений – Сервитуты (<https://mytyshi.ru/structure/upr>).

В соответствии с пунктом 6 статьи 41 Закон Московской области от 04.06.2013 N 46/2013-ОЗ (ред. от 31.05.2024) «О муниципальных выборах в Московской области» муниципальное автономное учреждение «ТВ Мытищи» публикует сведения о размере оплаты эфирного времени на телеканале «Первый Мытищинский», зарегистрированном Федеральной службой по надзору в сфере связи, информационных технологий и массовых коммуникаций (Роскомнадзор) «10» июня 2016 г., свидетельство о регистрации


средства массовой информации Эл № ФС77-66031, для проведения предвыборной агитации на муниципальных выборах: **депутатов Совета депутатов городского округа Мытищи Московской области.**

Общий объем платного эфирного времени, зарезервированного для предвыборной агитации, составляет **не менее 30 минут по рабочим дням.**

Стоимость (в валюте Российской Федерации) размещения предвыборной агитационных агитации:

Наименование	Условие	Стоимость изготовления (руб/сек)	Стоимость размещения (руб)			
			Период размещения № 1 07.00-12.00	Период размещения № 2 12.00-18.00	Период размещения № 3 18.00-24.00	Новостной блок (6 выходов в сутки)
Ролик	1 сек (до 15 сек)	250	11	10	14	114
	1 сек (от 15 до 30 сек)	220	11	10	14	114
	1 сек (от 30 до 60 сек)	170	11	10	14	114
	1 сек (от 60 до 120 сек)	120	11	10	14	114
Видеостраничка (текстовое сообщение до 20 слов с озвучиванием на фоне фотографии, либо статичной заставки)	1 заставка (15 секунд)	60	11	10	14	114
Информационный сюжет в новости	1 сек	125		-		114
Студийная программа (интервью) до 15 минут	1 мин	1500		1500 рублей/минута		-
Тематическая программа до 15 минут	1 мин	5000		1500 рублей/минута		-
Фильм	1 мин	20000		2500		-
Прямой эфир	1 мин	1500		1500 рублей/минута		13
Адаптация готового видеоролика для трансляции на телеканале «Первый Мытищинский»	1 шт. (до 60 сек.)	1000		-		-
Всплывающий баннер (15 выходов в сутки)	1 шт. (лого + контакты)			500		-
Озвучивание	1 шт. (до 1 мин)	500		-		-
	1 шт. (от 1 мин до 3 мин)	1000		-		-
	1 шт. (до 10 мин)	3000		-		-

НДС – не облагается.



СОУЧРЕДИТЕЛИ:
Администрация городского округа Мытищи Московской области
Совет депутатов городского округа Мытищи Московской области
АДРЕС РЕДАКЦИИ: 141008, Московская область, г. Мытищи, Новомытищинский пр-т, д. 36/7
ИЗДАТЕЛЬ: Муниципальное автономное учреждение «ТВ Мытищи». 141008, РФ, Московская область, г. Мытищи, ул. Мира, д. 32 Б.

ГЛАВНЫЙ РЕДАКТОР:
Крючкова Анна Борисовна
ТЕЛЕФОН РЕДАКЦИИ:
8 (495) 581-21-74
ГАЗЕТА РАСПРОСТРАНЯЕТСЯ НА БЕСПЛАТНОЙ ОСНОВЕ

Газета зарегистрирована в Управлении Федеральной службы по надзору в сфере связи, информационных технологий и массовых коммуникаций (Роскомнадзор). Свидетельство о регистрации ПИ № ТУ50-02661 от 26 октября 2018 г.

Отпечатано в ОАО «Подольская фабрика офсетной печати». Адрес: 142100, Московская область, г. Подольск, Революционный проспект, 80/42. Печать офсетная. Тираж 1000. Заказ 2309-24.

Дата выхода в свет 06.07.2024.

12+