










Условные обозначения и линии :

-  - граница проезжей части
-  - стойка под знаки дорожные
-  - существующие здания и сооружения
-  - газон
-  - тротуар
-  - проектируемые дорожные знаки

				ПОДД.Э-Д-22-24-16/04/24-5				
Изм.	Лист	№ докум.	Подп.	Дата	Объект: Внутридворовая территория Адрес: Московская обл., г. Мытищи, Олимпийский проспект, д.21к3	Литера	Масса	Масштаб
								1:500
							Лист	Листов
Утв.	Васин Ю.А.				Схема организации дорожного движения на период эксплуатации	ООО «Бизнес База»		

**Номенклатура – спецификация дорожных знаков по ГОСТ 52290-2004
на период эксплуатации**

№ п/п	Номер знака	Изображение знака	Наименование знака	Тип размер	Количество шт.
1	3.27		Остановка запрещена	II	2
2	8.2.2		Зона действия	II	1
3	8.24		Работает эвакуатор	II	2
Итого:					5

Стойки под дорожные знаки:
труба оцинкованная d=76 мм – 2 шт.
хомут оцинкованный d=76 мм – 10 шт.

Согласовано										
Взам. инв. №										
Подп. и дата										
Инв. № подл.							ПОДД.Э-Д-22-24-16/04/24-5			
	Изм	Кол.уч	Лист	№ док.	Подп.	Дата				
	Разработал		Максимов				Номенклатура-спецификация дорожных знаков	Стадия	Лист	Листов
	Проверил									
ГИП		Васин				ООО «Бизнес База»				