

Утверждена

СХЕМА РАСПОЛОЖЕНИЯ ГРАНИЦ ПУБЛИЧНОГО СЕРВИТУТА

Общая площадь публичного сервитута: 187 кв.м

(наименование документа об утверждении, включая наименования

органов государственной власти или органов местного

самоуправления, принявших решение об утверждении схемы


или подписавших соглашение о перераспределении земельных участков)


ОТ _____ № _____

Каталог координат характерных точек публичного сервитута (ПС1):


NN меж. знаков	Координаты МСК-50, зона 2	X	Y
1	487205.77	2202514.74	
2	487208.46	2202514.68	
3	487219.63	2202514.42	
4	487233.40	2202506.44	
5	487238.61	2202511.19	
6	487234.53	2202515.56	
7	487232.60	2202513.83	
8	487221.31	2202520.38	
9	487211.30	2202520.62	
1	487205.77	2202514.74	


УСЛОВНЫЕ ОБОЗНАЧЕНИЯ:


 зона минимальных расстояний для прокладки канализационной сети (ПС1) (СП 32.13330.2018)

 зона публичного сервитута

Границы

 кадастрового квартала

 земельных участков, сведения о которых внесены в ЕГРН

 объекта недвижимости, по сведениям ЕГРН

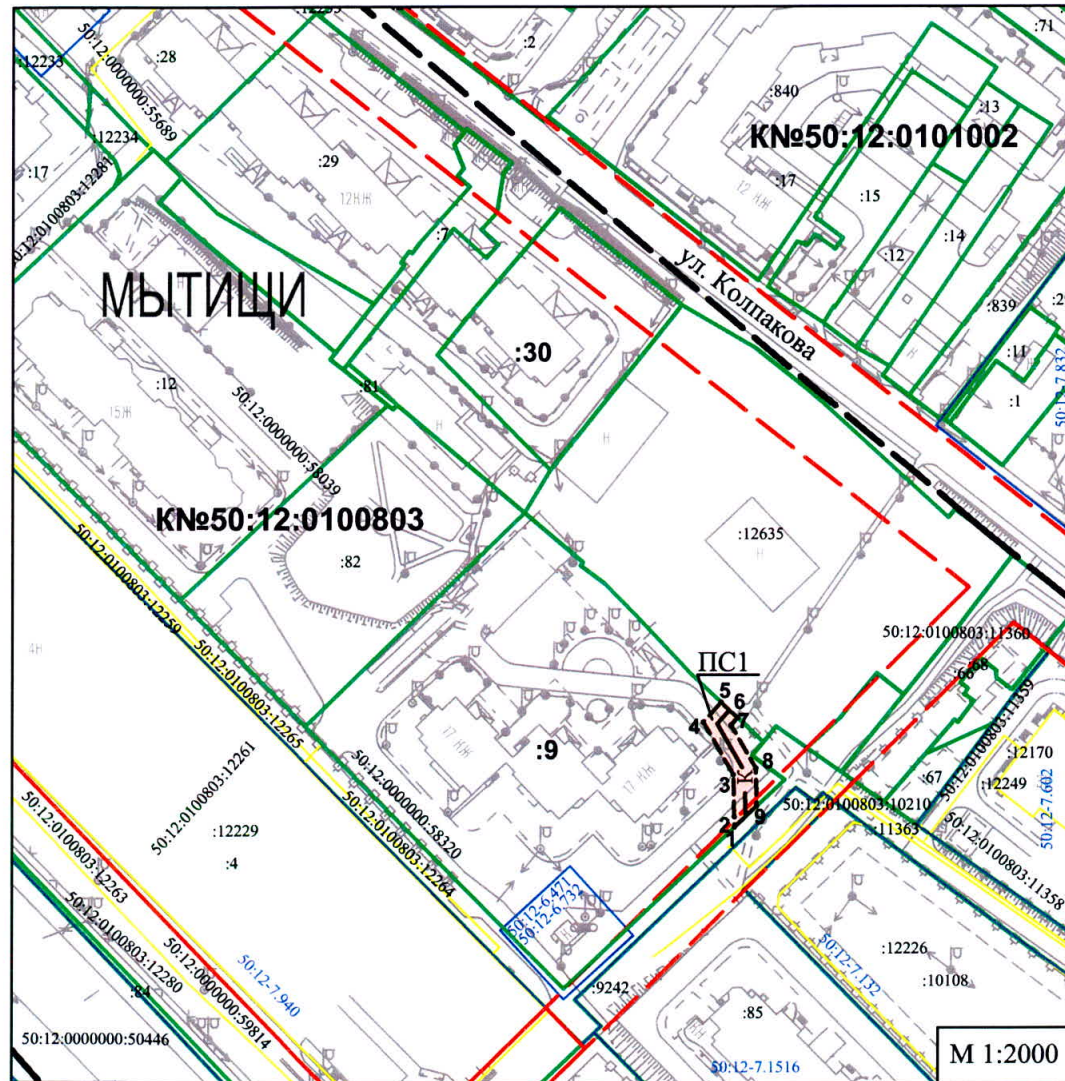
 территориальных зон, ЗОУИТ

50:00-6.1031 номер ЗОУИТ, территориальной зоны по сведениям ЕГРН

 красные линии

Сети инженерно-технического обеспечения и объекты инфраструктуры проектируемые:

 канализационные сети



М 1:2000