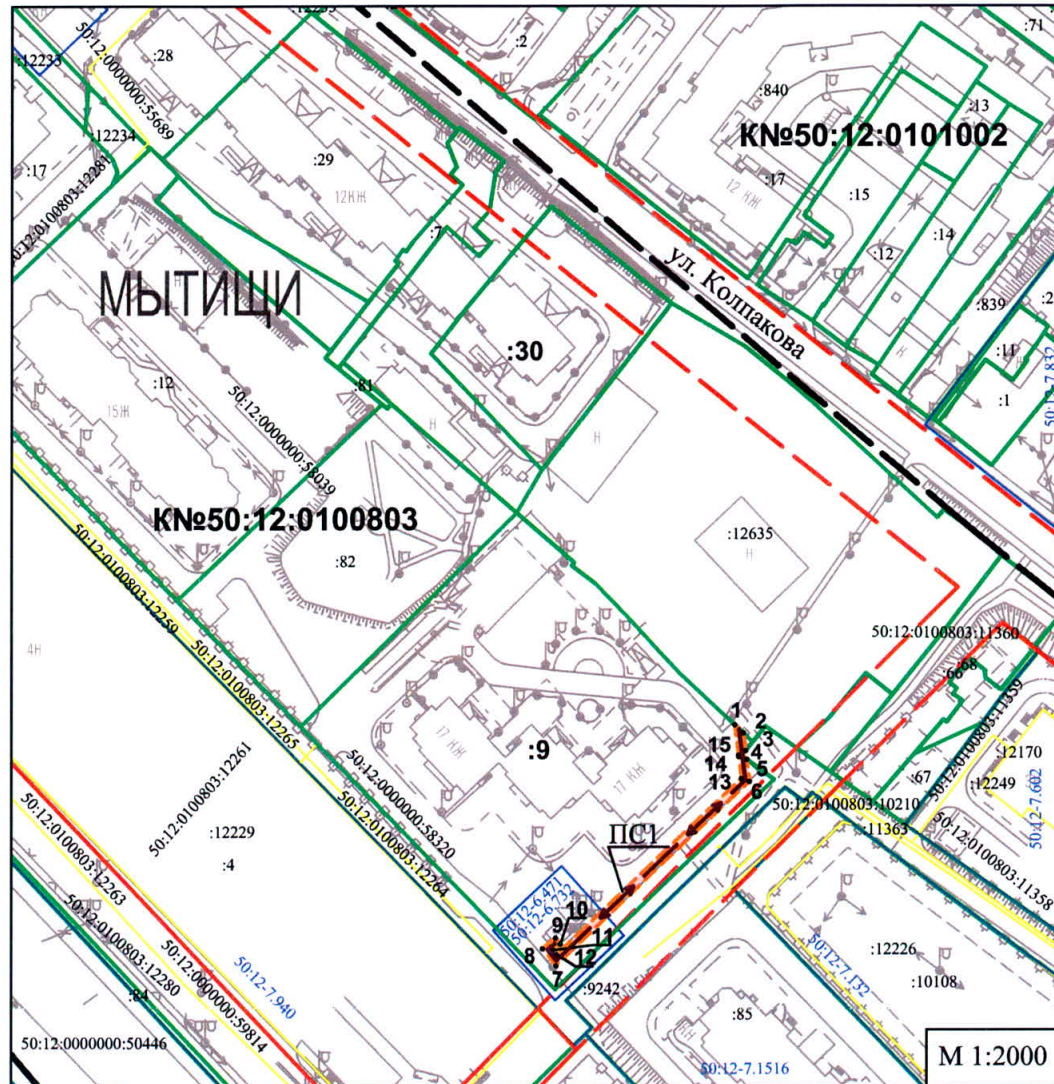


Утверждена

СХЕМА РАСПОЛОЖЕНИЯ ГРАНИЦ ПУБЛИЧНОГО СЕРВИТУТА










Общая площадь публичного сервитута: 179 кв.м

(наименование документа об утверждении, включая наименования
органов государственной власти или органов местного
самоуправления, принявших решение об утверждении схемы
или подписавших соглашение о перераспределении земельных участков)
от _____ № _____



С
Ю

УСЛОВНЫЕ ОБОЗНАЧЕНИЯ:

-  охранная зона для прокладки электрокабеля низкого напряжения (ПС1) (постановление Правительства РФ от 24 февраля 2009 г. N 160)
-  зона публичного сервитута
- Границы**
-  кадастрового квартала
-  земельных участков, сведения о которых внесены в ЕГРН
-  объекта недвижимости, по сведениям ЕГРН
-  территориальных зон, ЗОУИТ
-  номер ЗОУИТ, территориальной зоны по сведениям ЕГРН
-  красные линии
- Сети инженерно-технического обеспечения и объекты инфраструктуры проектируемые:**
-  электрокабель низковольтный

Каталог координат характерных точек публичного сервитута (ПС1):

NN меж. знаков	Координаты МСК-50, зона 2	X	Y
1		487232.63	2202517.60
2		487230.50	2202519.89
3		487225.84	2202520.47
4		487224.57	2202519.43
5		487223.59	2202520.76
6		487217.74	2202521.49
7		487169.44	2202469.75
8		487173.91	2202466.09
9		487176.71	2202469.60
10		487175.14	2202470.85
11		487173.61	2202468.92
12		487172.36	2202469.94
13		487218.50	2202519.37
14		487224.29	2202518.65
15		487224.65	2202518.61
1		487232.63	2202517.60